

CARTOGRAFIA E INTEGRAÇÃO DE DADOS

Exercício 1 - Registro de Imagem

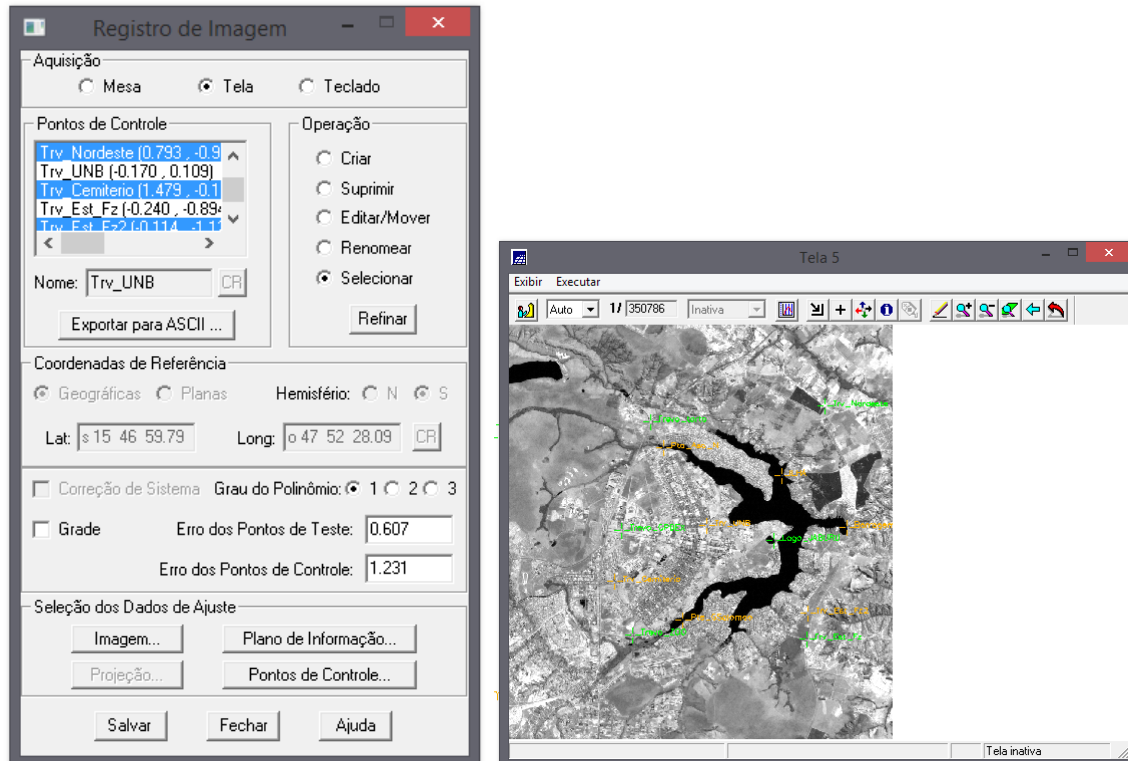


Figura 1: Seleção dos pontos



Figura 2: Composição RGB e sobreposto pelos dados de Vias Urbanas

Exercício 2 - Simplificando a Rede de Drenagem

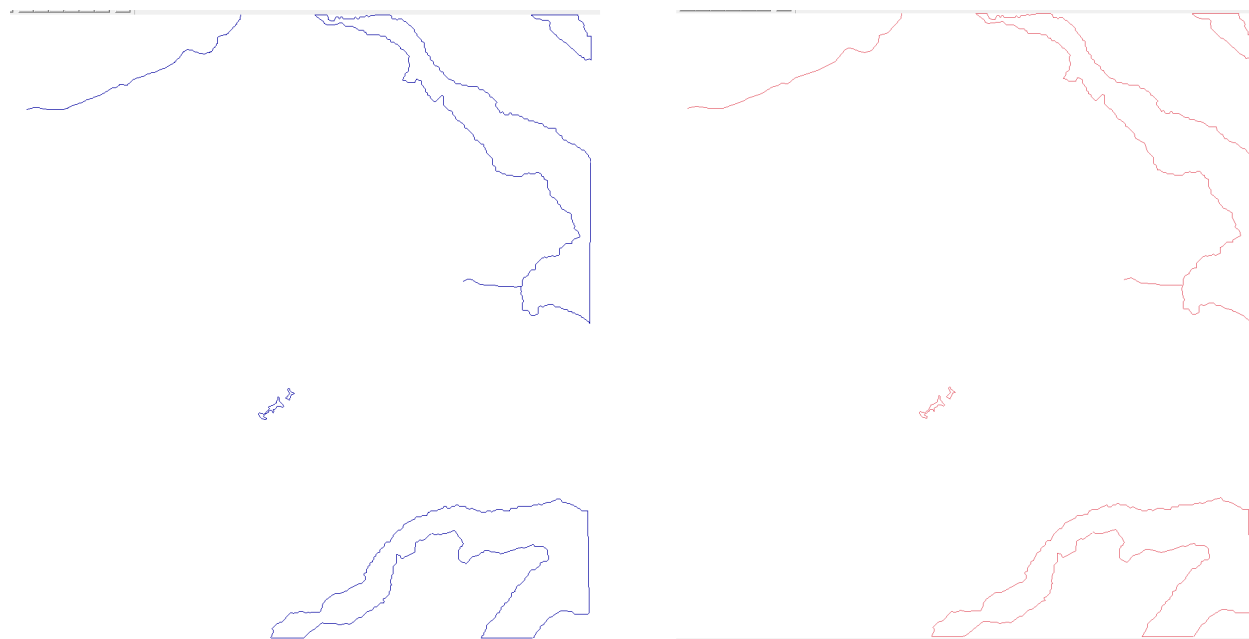


Figura 3: Rede de Drenagem original (à esquerda) e simplificada (à direita)

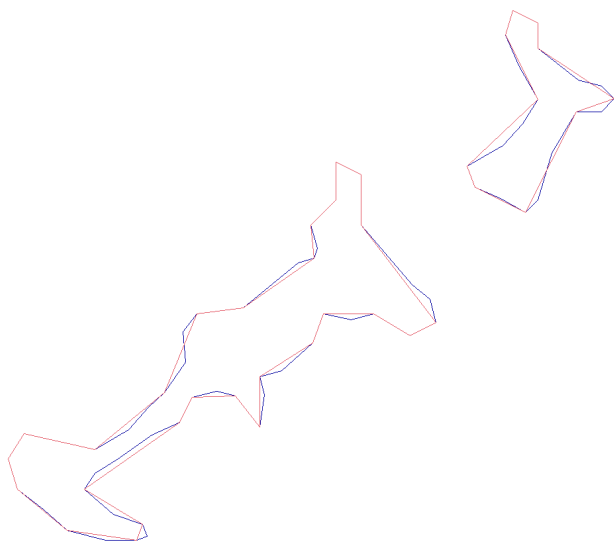


Figura 4: Zoom para comparação entre redes original e simplificada