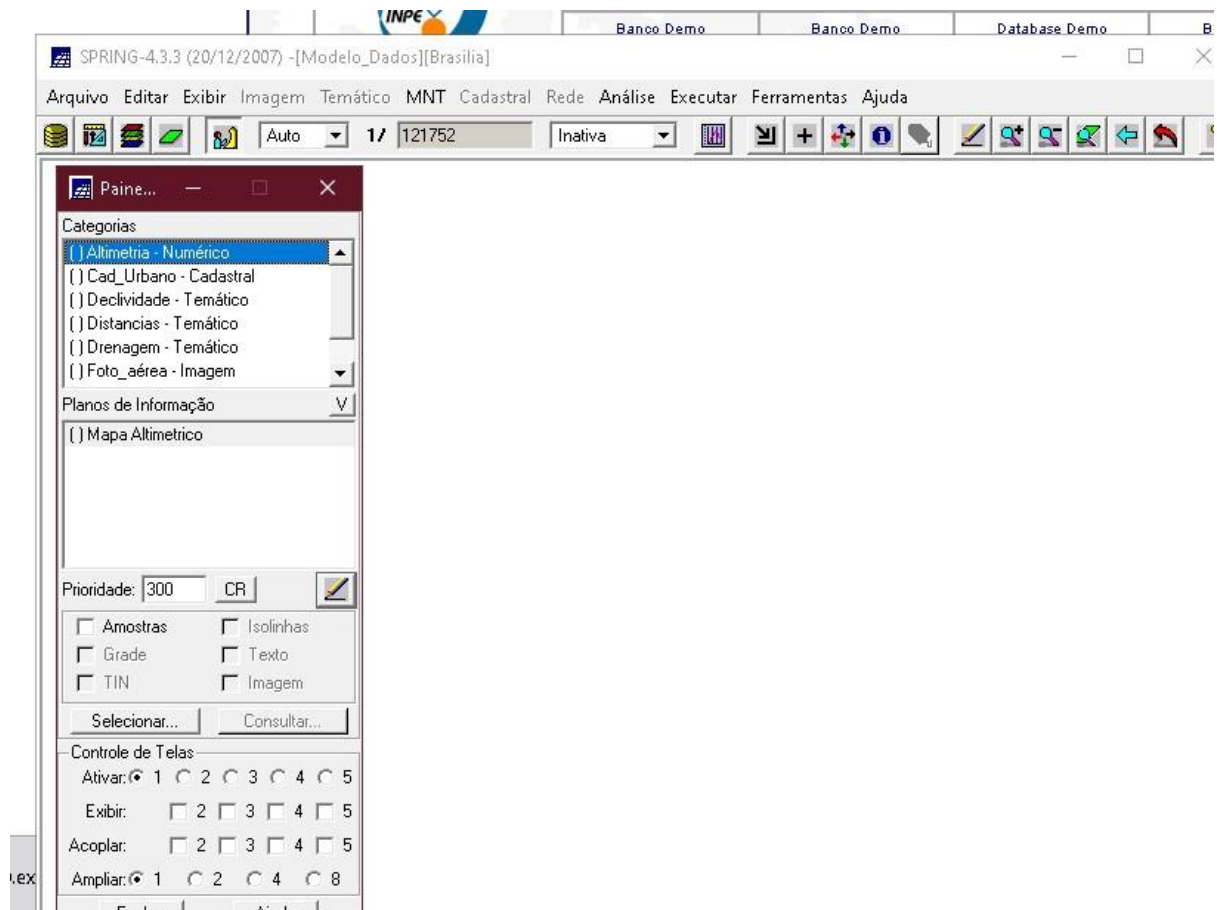


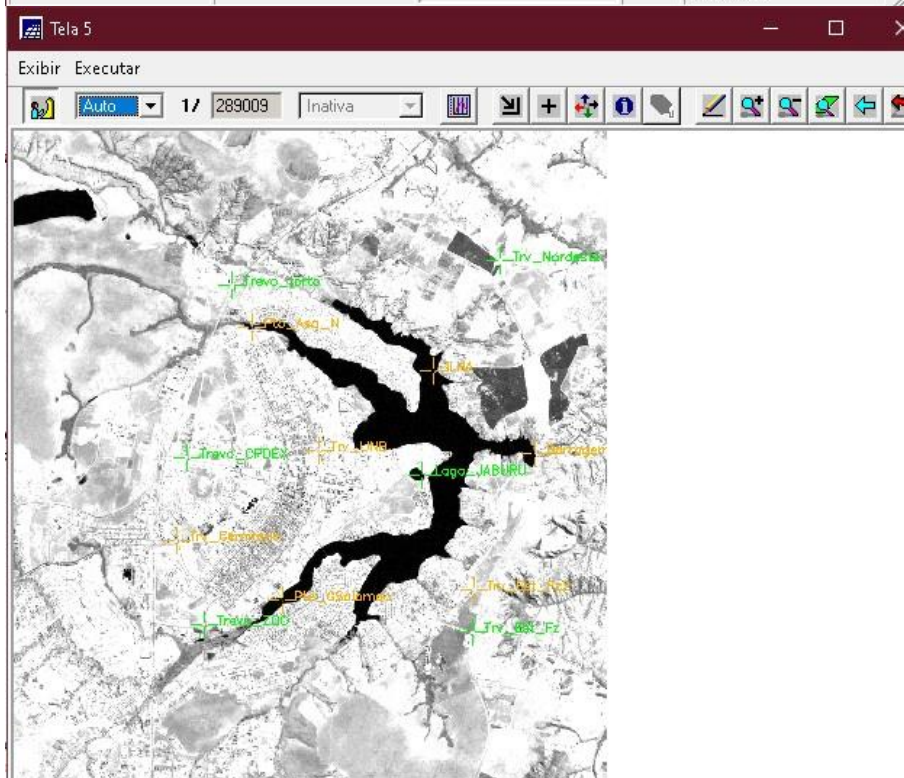
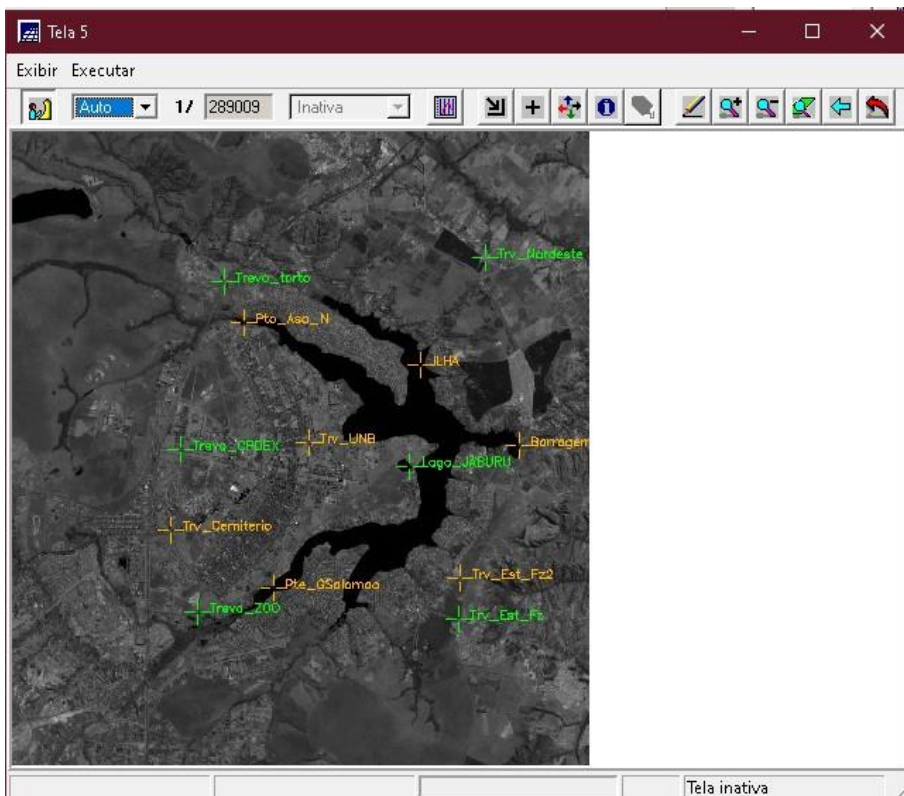
Laboratório 04 – SER 300 – Introdução ao Geoprocessamento Cartografia e Integração de Dados

Docente: Dr. Antônio Miguel Vieira Monteiro

Discente: Carla Patrícia de Souza

Exercício 1 - Registro de Imagem





Exercício 2 - Simplificando a Rede de Drenagem

