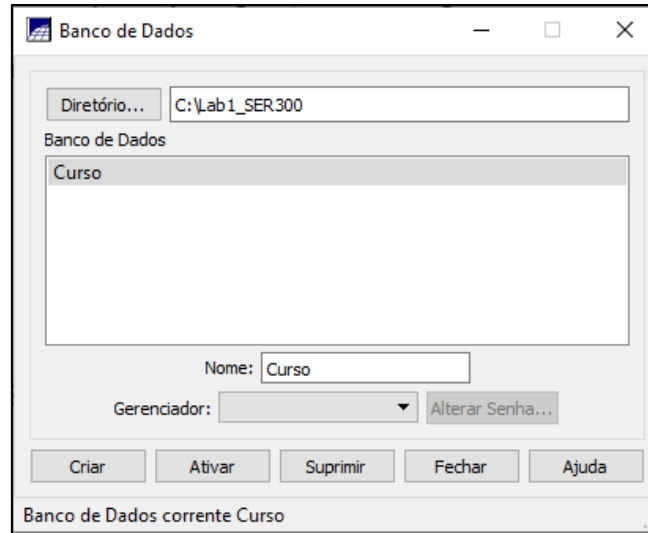


## Objetivos

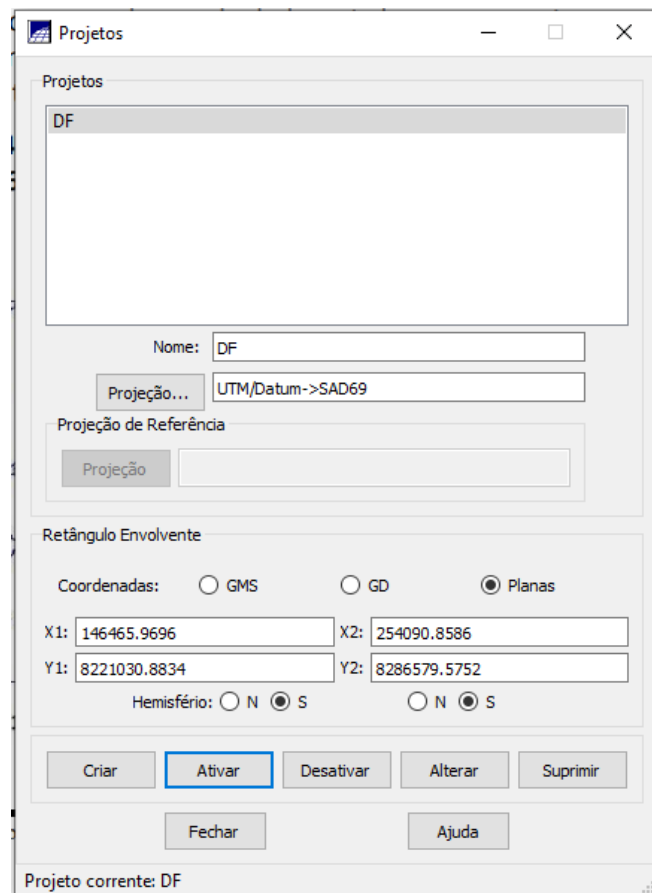
Criar um banco de dados no SPRING para dados espaciais associados à cidade de Brasília, bem como manipulação de dados vetoriais e matriciais.

## Elaboração

### 1 - Criando o banco de dados

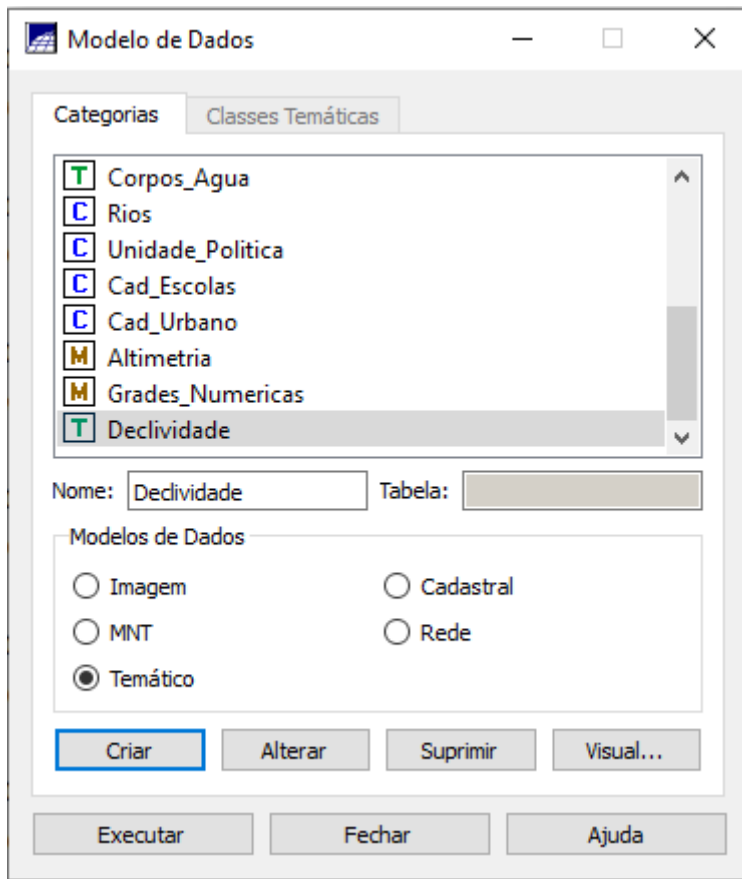


### 2 - Definindo o projeto



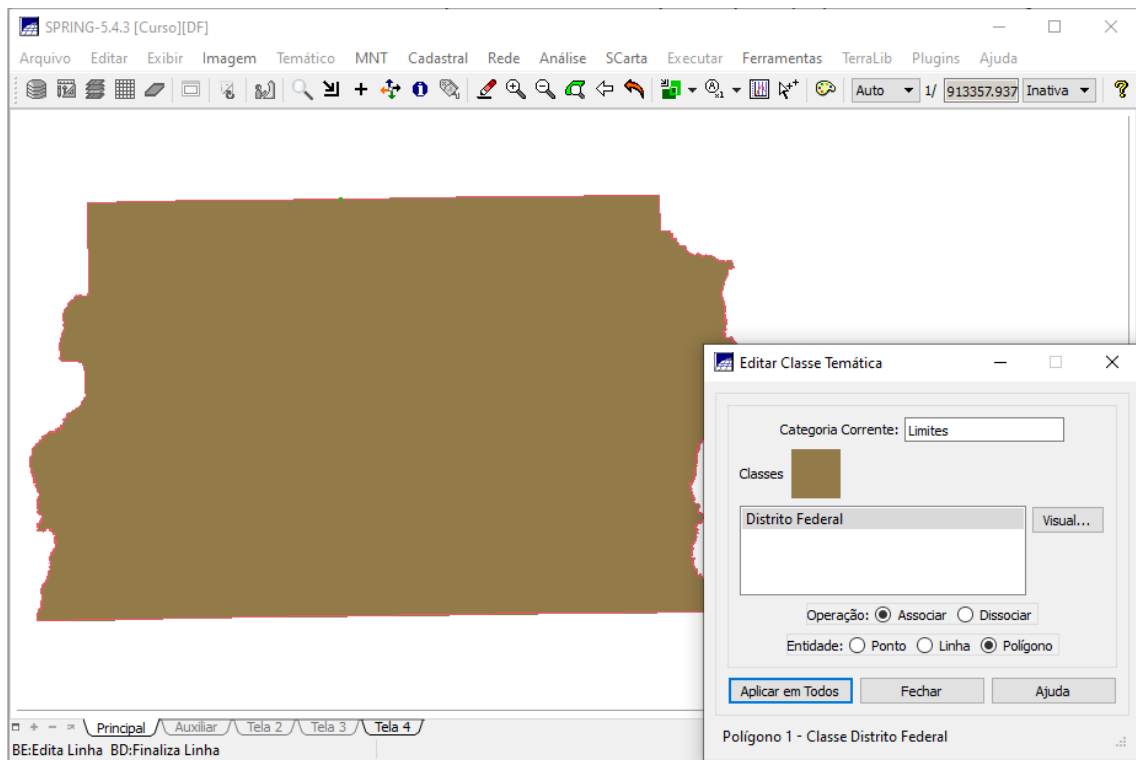
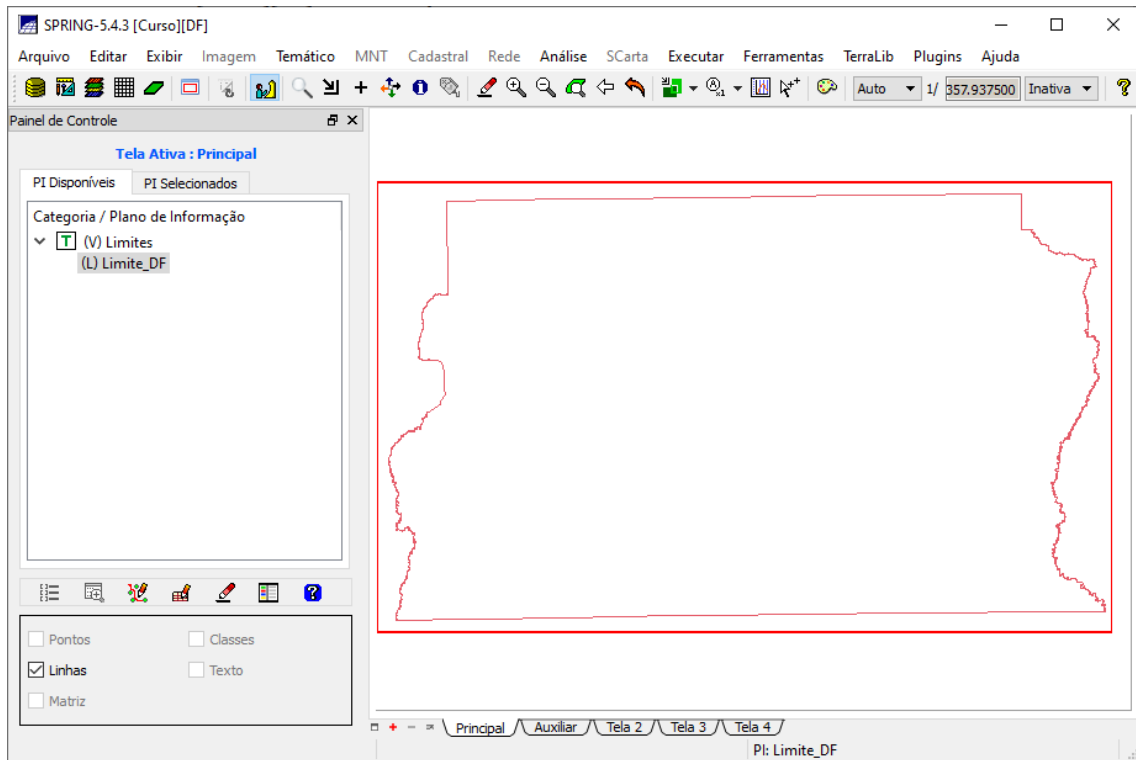
### 3 - Criar categoria de classes e alterar o visual das classes temáticas

## Definindo as categorias para Modelo de Dados

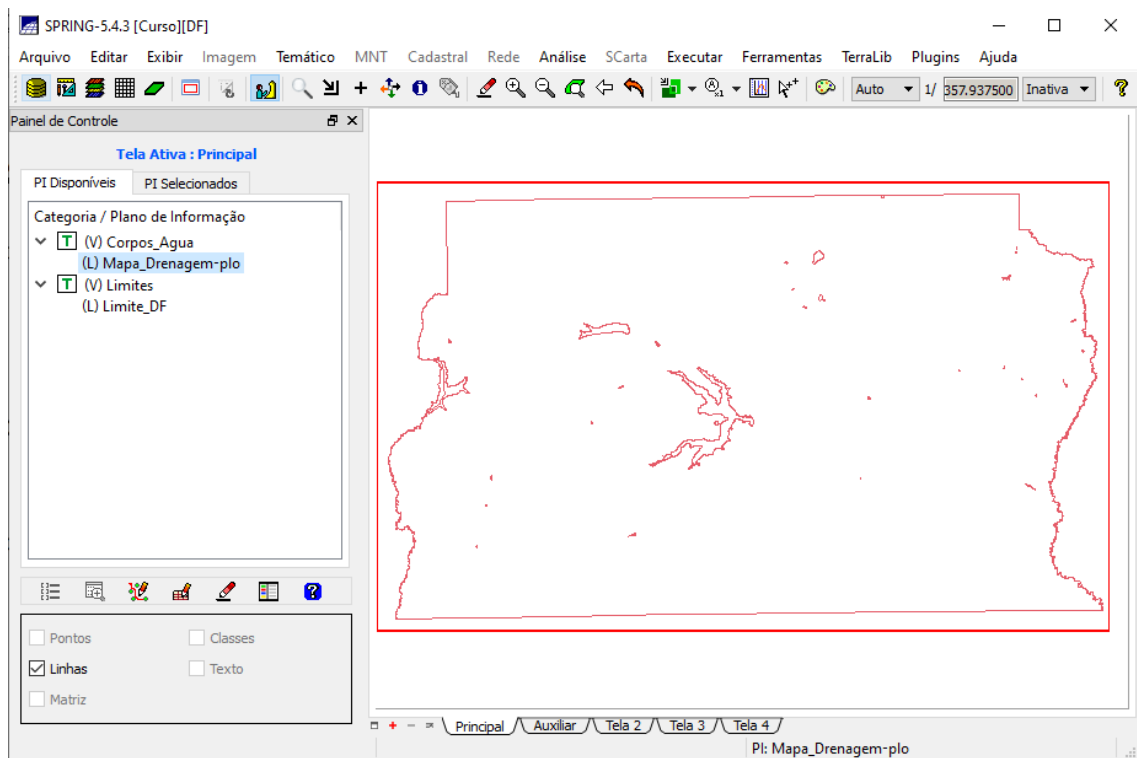


### 4 - Importando limite do Distrito Federal

Os seguintes procedimentos consistem em: converter o arquivo .shp para ASCII-SPRING; importar o arquivo ASCII criado pela conversão; e ajustar, poligonalizar e associar a classe temática.



## 5 - Importando corpos de água



6 - Importando rios do arquivo tipo .shp