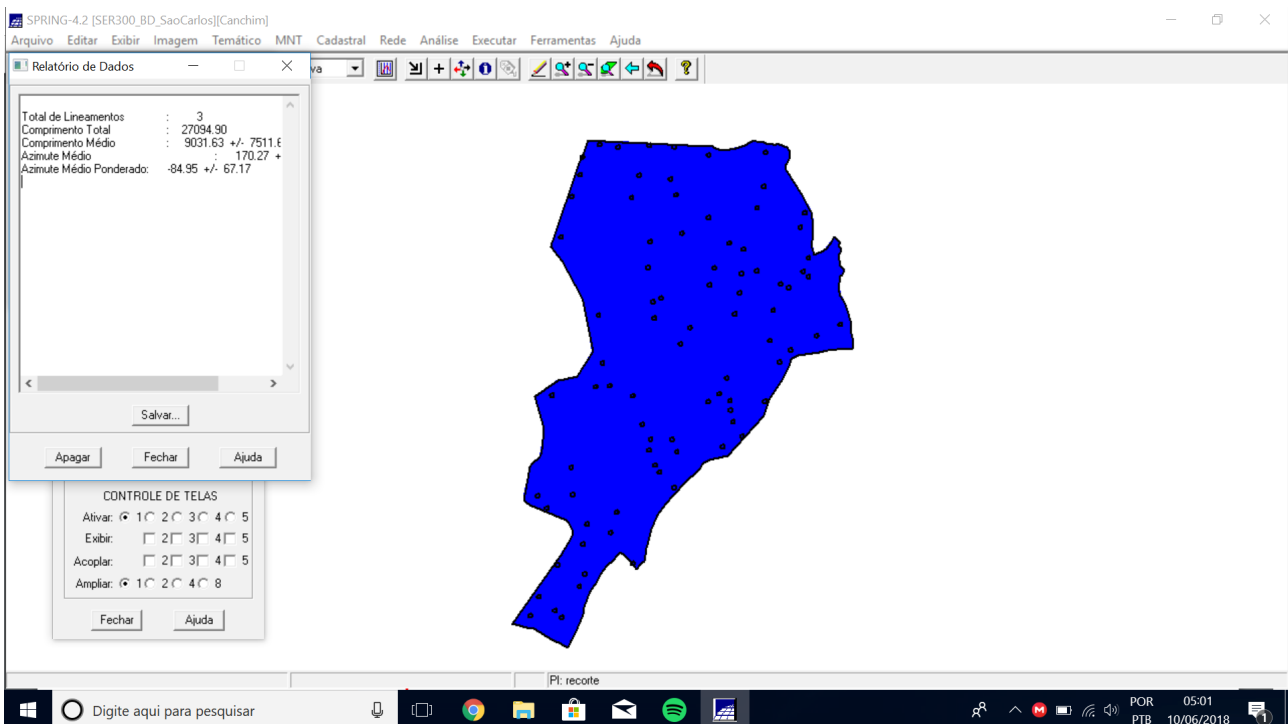

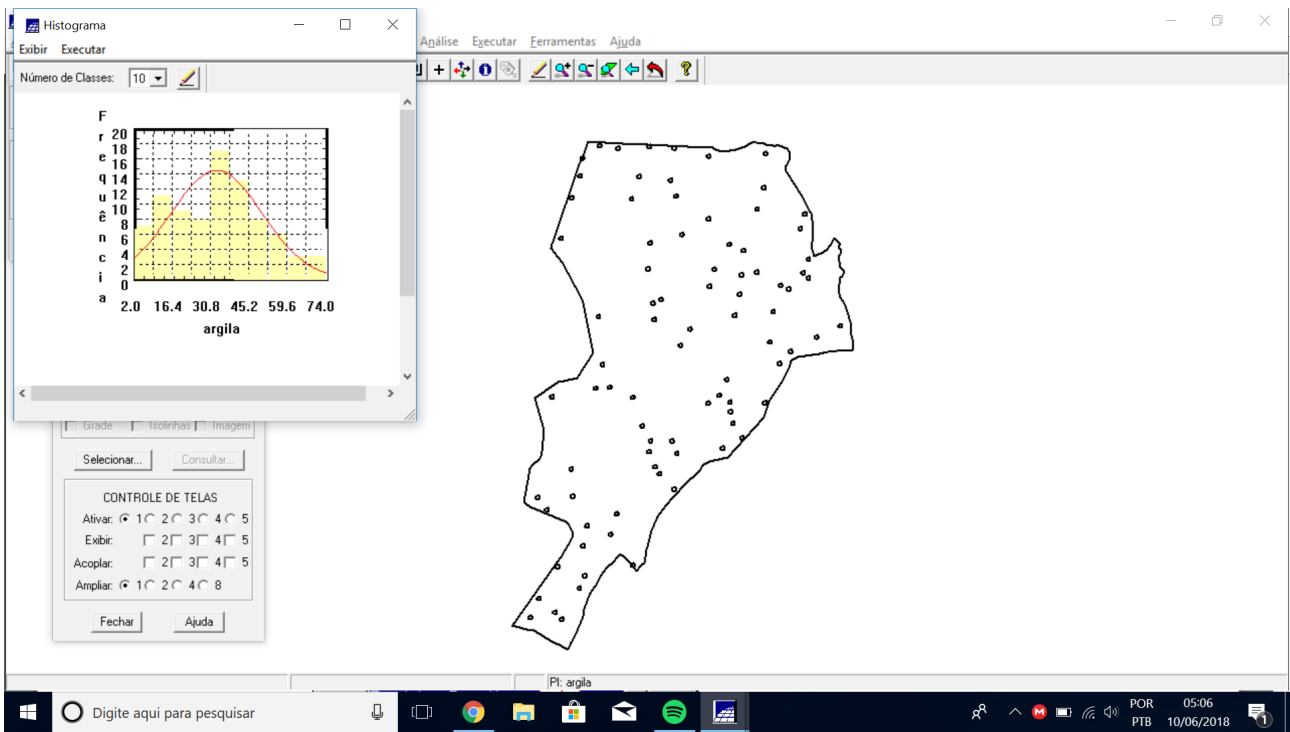
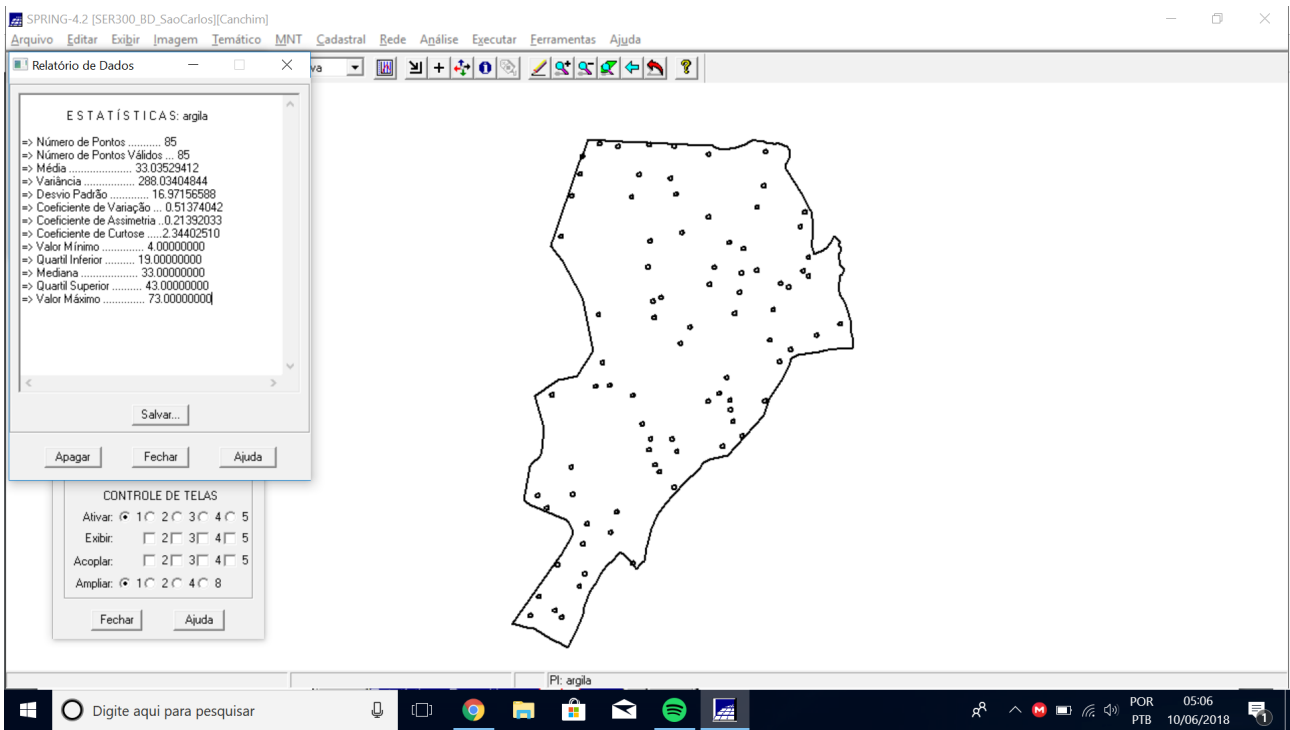


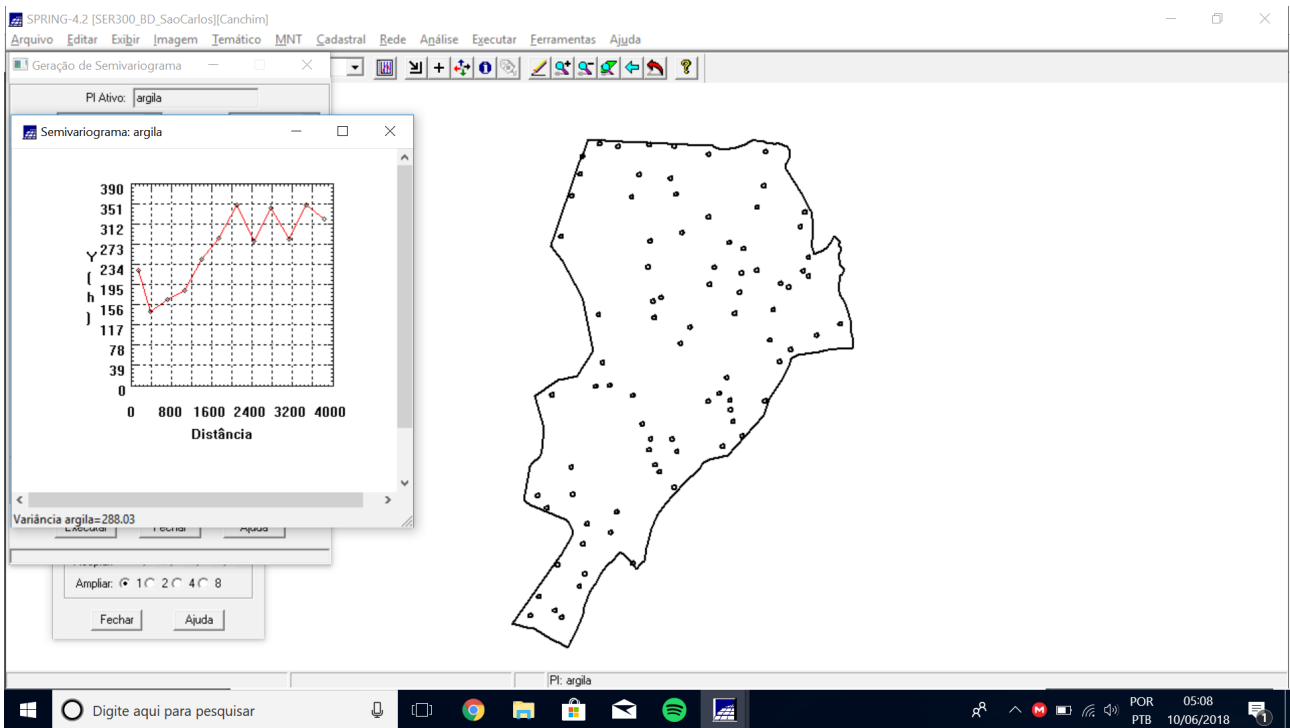
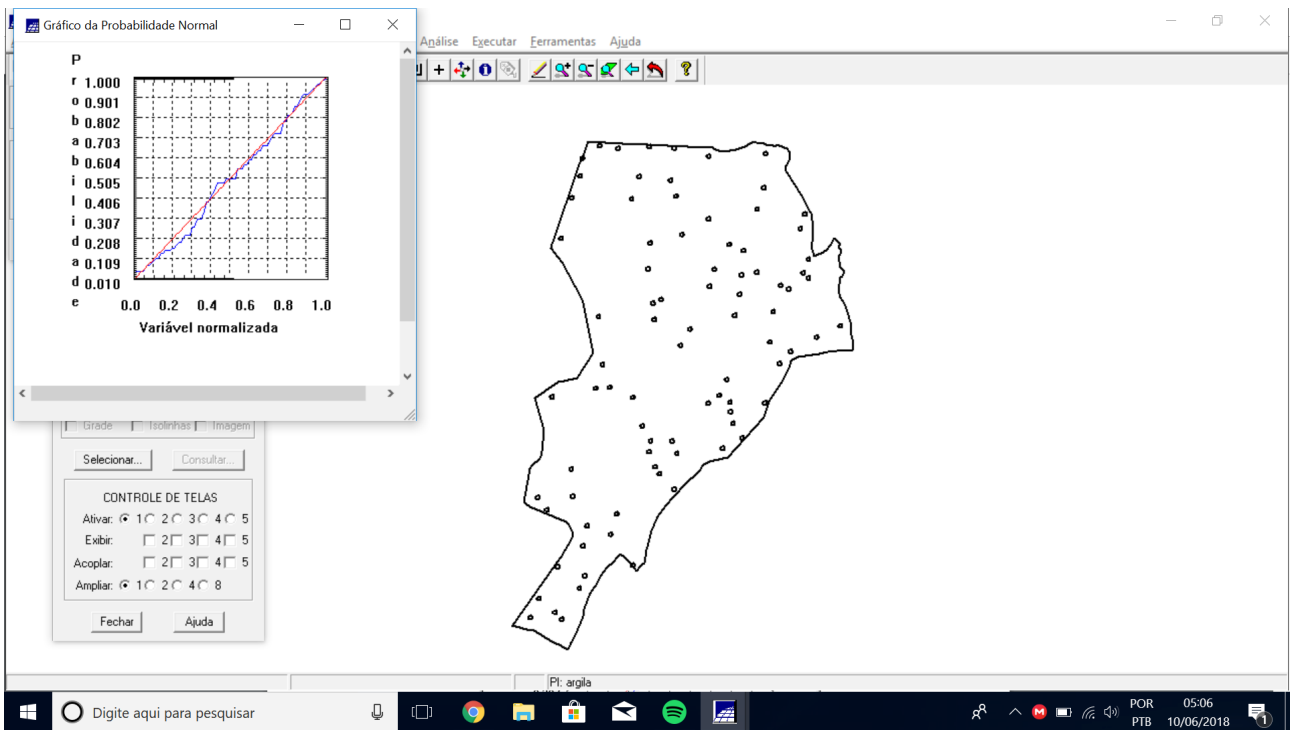
Laboratório 5 Relatório

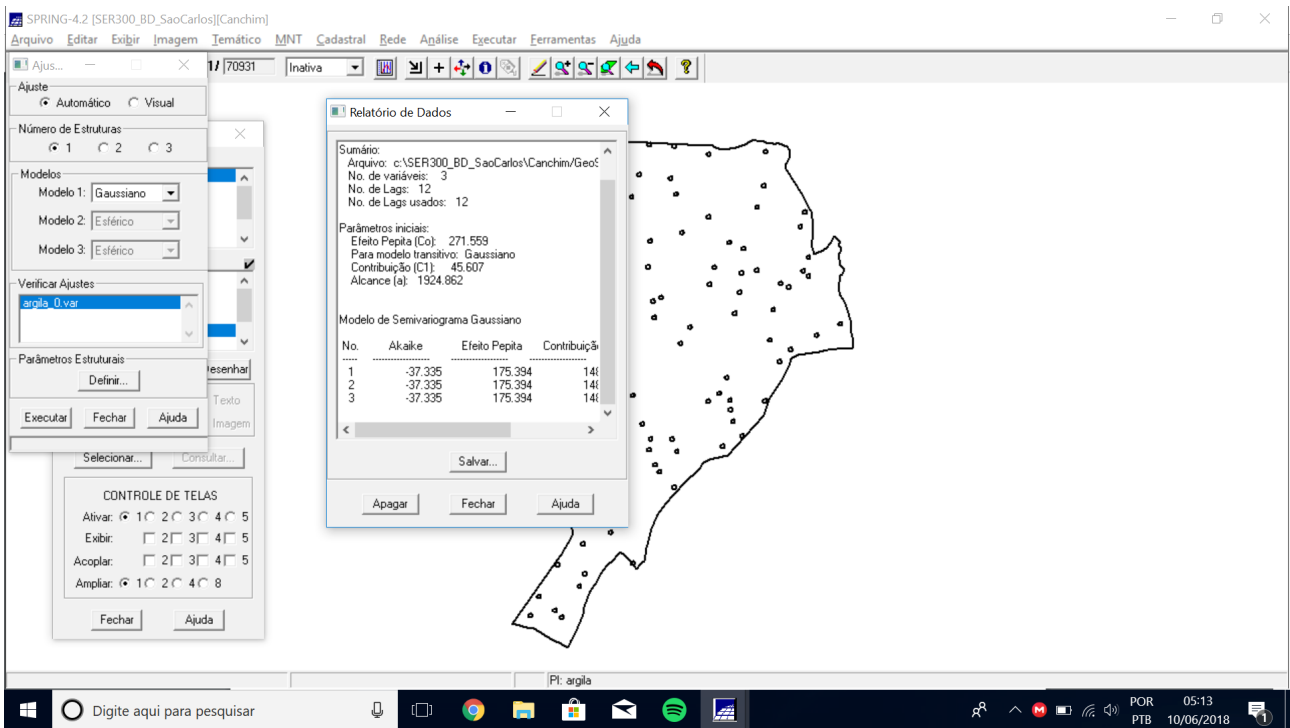
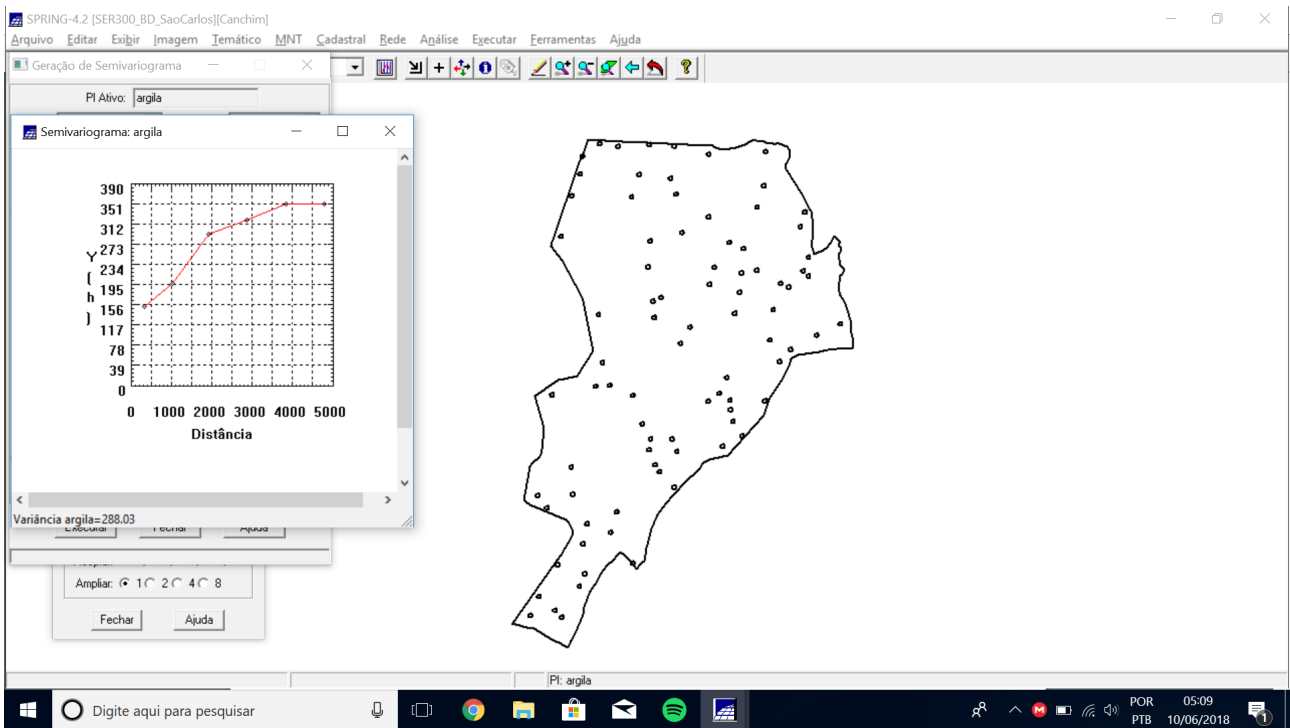
Edson Filisbino Freire da Silva

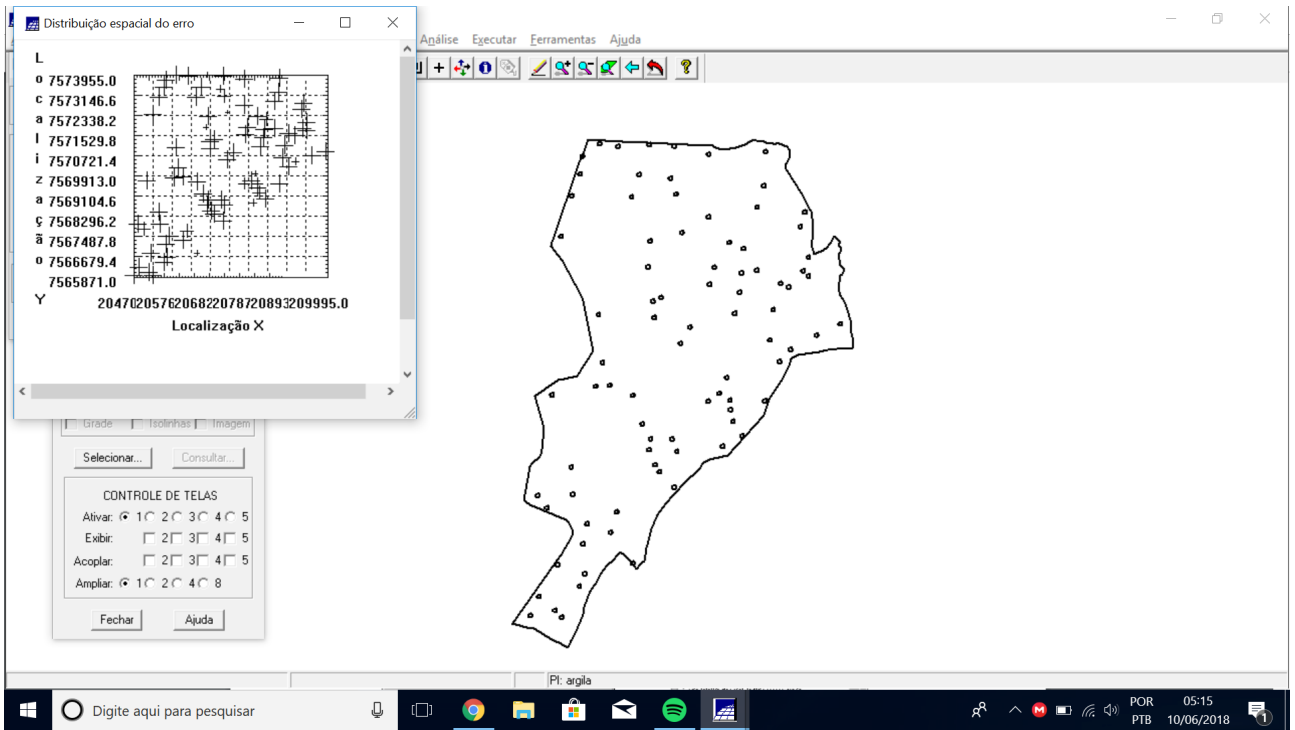
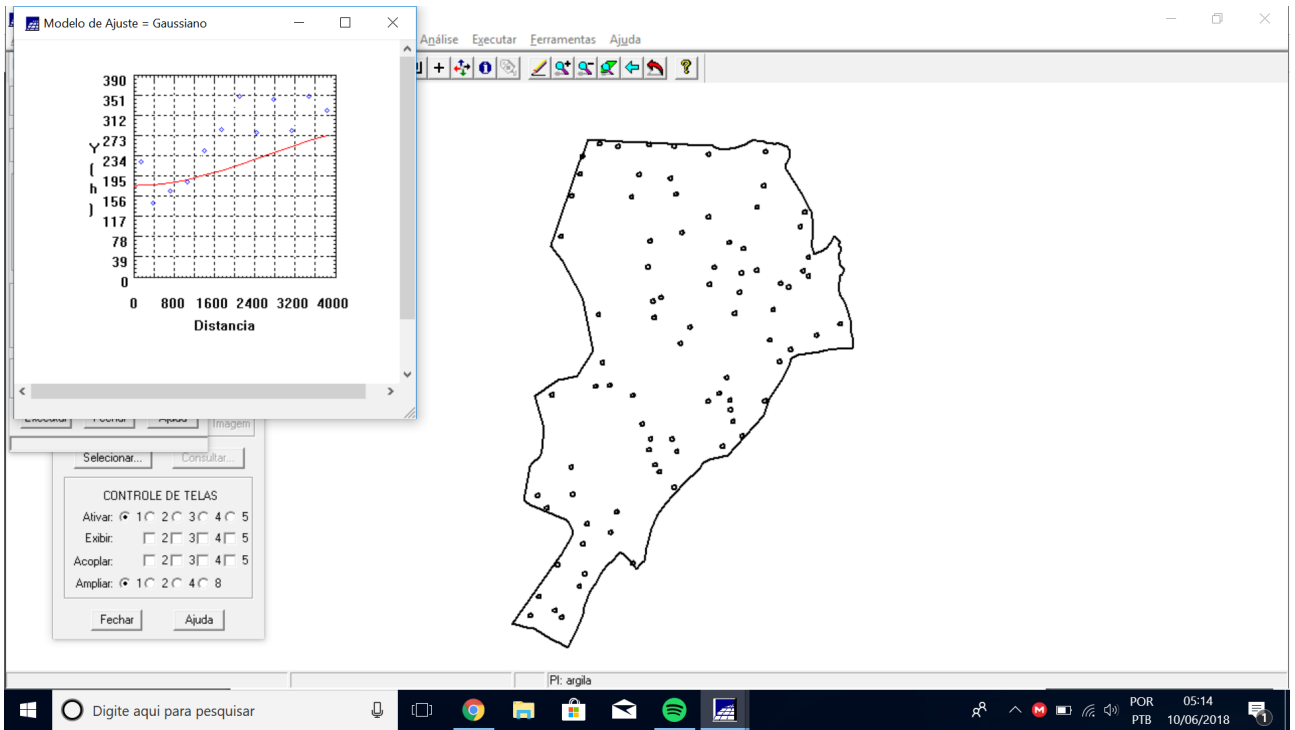
O relatório está organizado por seqüências de figuras, ordenadas de acordo com o passo a passo.







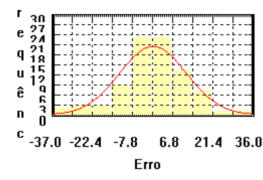




Analise Executar Ferramentas Ajuda

Número de Classes: 10

F



Erro

Grade Isotinhas Imagem

Selecionar... Consultar...

CONTROLE DE TELAS

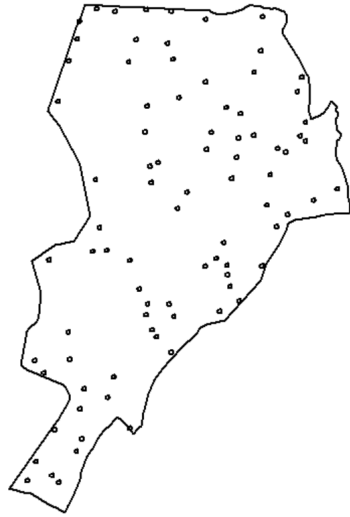
Ativar: 1 2 3 4 5

Exibir: 2 3 4 5

Acoplar: 2 3 4 5

Ampliar: 1 2 4 8

Fechar Ajuda



Pl: argila

05:15
10/06/2018

SPRING-4.2 [SER300_BD_SaoCarlos][Canchim]

Arquivo Editar Exibir Imagem Temático MNT Cadastral Rede Análise Executar Ferramentas Ajuda

Validação do Mo... Inativa

PI Ativo
Nome: argila Verificar Modelo...

Parâmetros de Interpolação
Número de Pontos no Elipsóide de Busca
Mínimo: 4 Máximo: 16
Elipsóide de Busca (Raio e Orientação)
R.Min.: 12206.1 R.Máx.: 12206.1 Ângulo: 0

Resultados
Estadísticas do Erro

Executar Fechar Ajuda

Relatório de Dados

ESTADÍSTICAS DO ERRO

=> Plano de Informação: argila

=> Número de amostras 85
=> Média -0.311
=> Variância 147.935
=> Desvio Padrão 12.163
=> Coeficiente de Variação -39.160
=> Coeficiente de Assimetria -0.312
=> Coeficiente de Curtose 3.832
=> Valor Mínimo -35.481
=> Valor Máximo 35.273

Salvar...

Apagar Fechar Ajuda

calculo
Prioridade: 300 CR Desenhar
 Amostras TIN Texto
 Grade Isolinhas Imagem
Selecionar... Consultar...

CONTROLE DE TELAS
Ativar: 1 2 3 4 5
Exibir: 2 3 4 5
Acoplar: 2 3 4 5
Ampliar: 1 2 4 8
Fechar Ajuda

PI: argila

Windows taskbar: Digite aqui para pesquisar, 05:15 10/06/2018

Diagrama Observados X Estimados

Análise Executar Ferramentas Ajuda

Estimado

74.0
66.9
59.8
52.7
45.6
38.5
31.4
24.3
17.2
10.1
3.0

Observado

3.0 17.2 31.4 45.6 59.8 74.0

N.pontos=85 Reestimados=85 Observ.=84.724 Estim.= -15.460

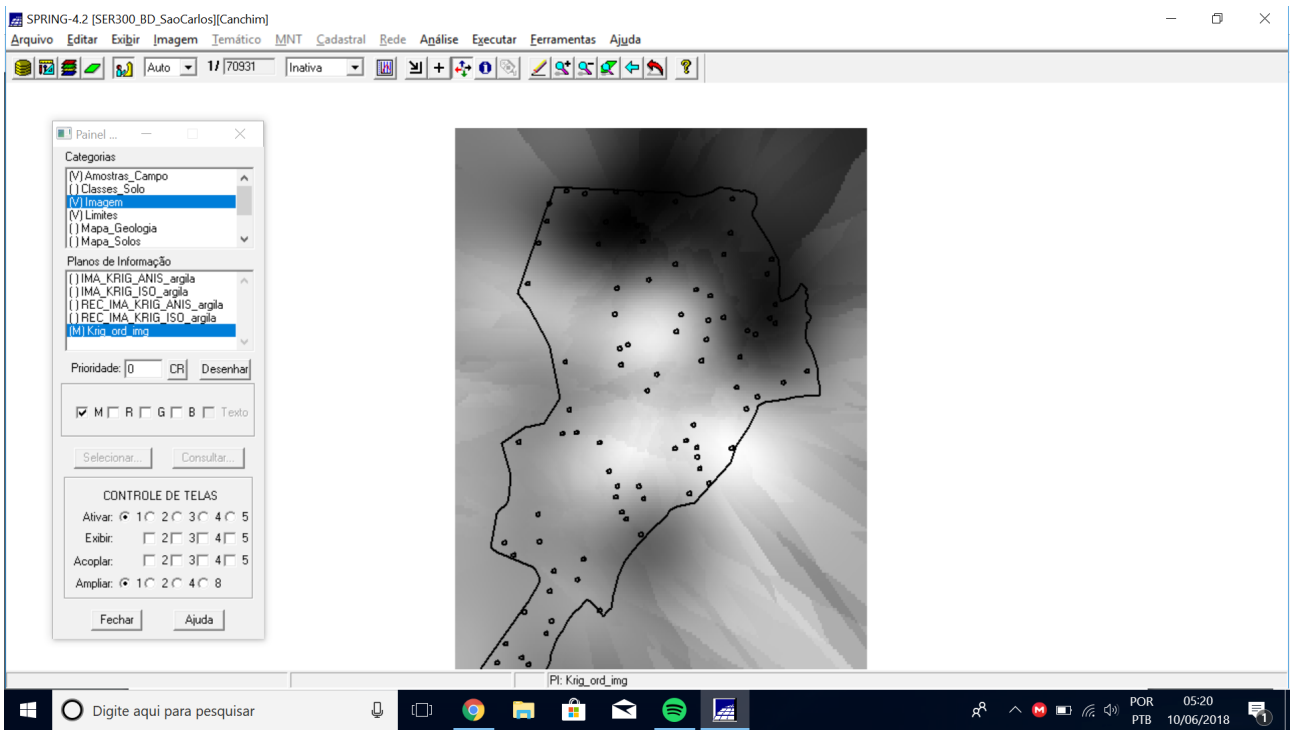
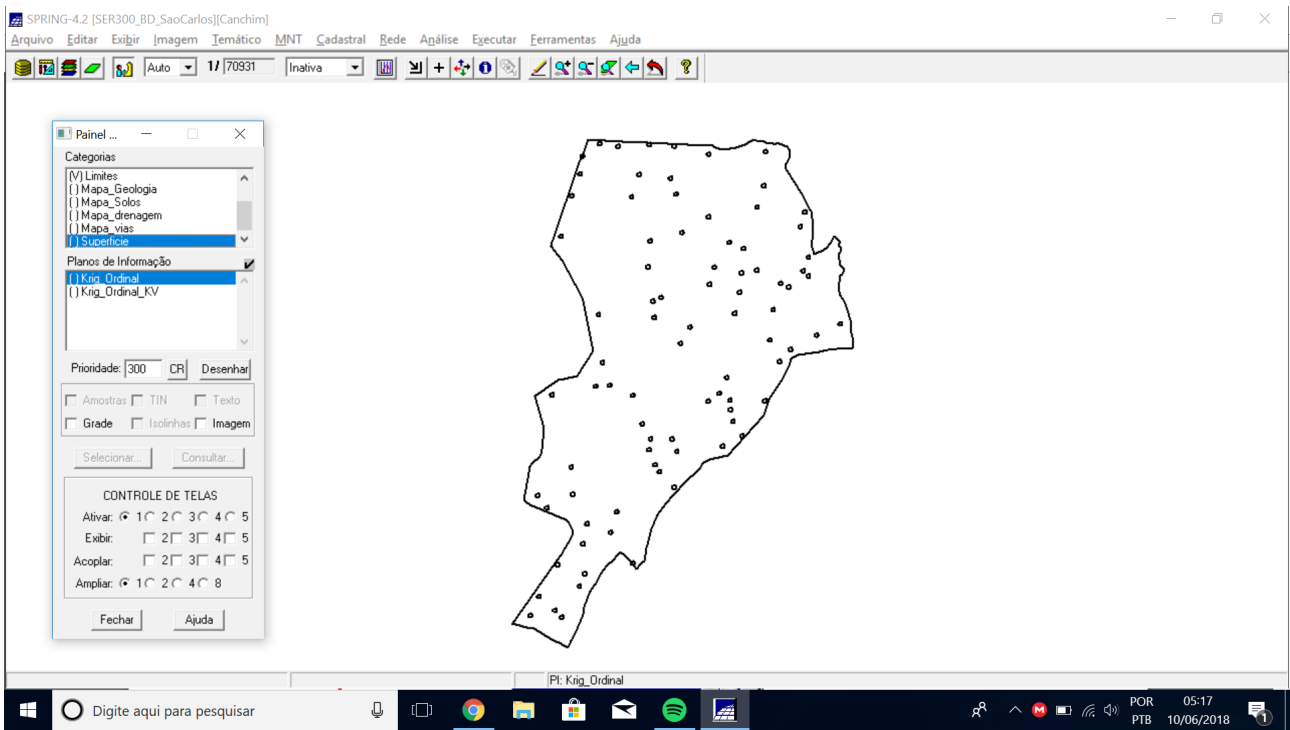
Grade Isolinhas Imagem

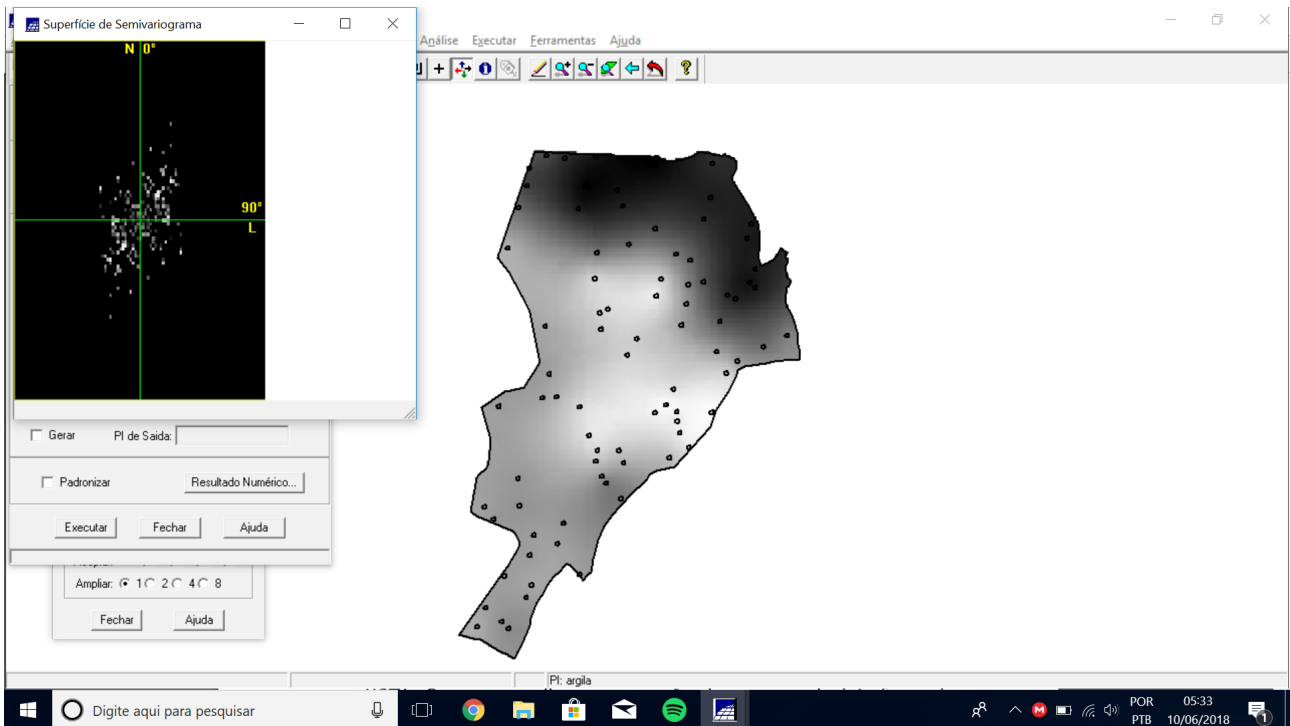
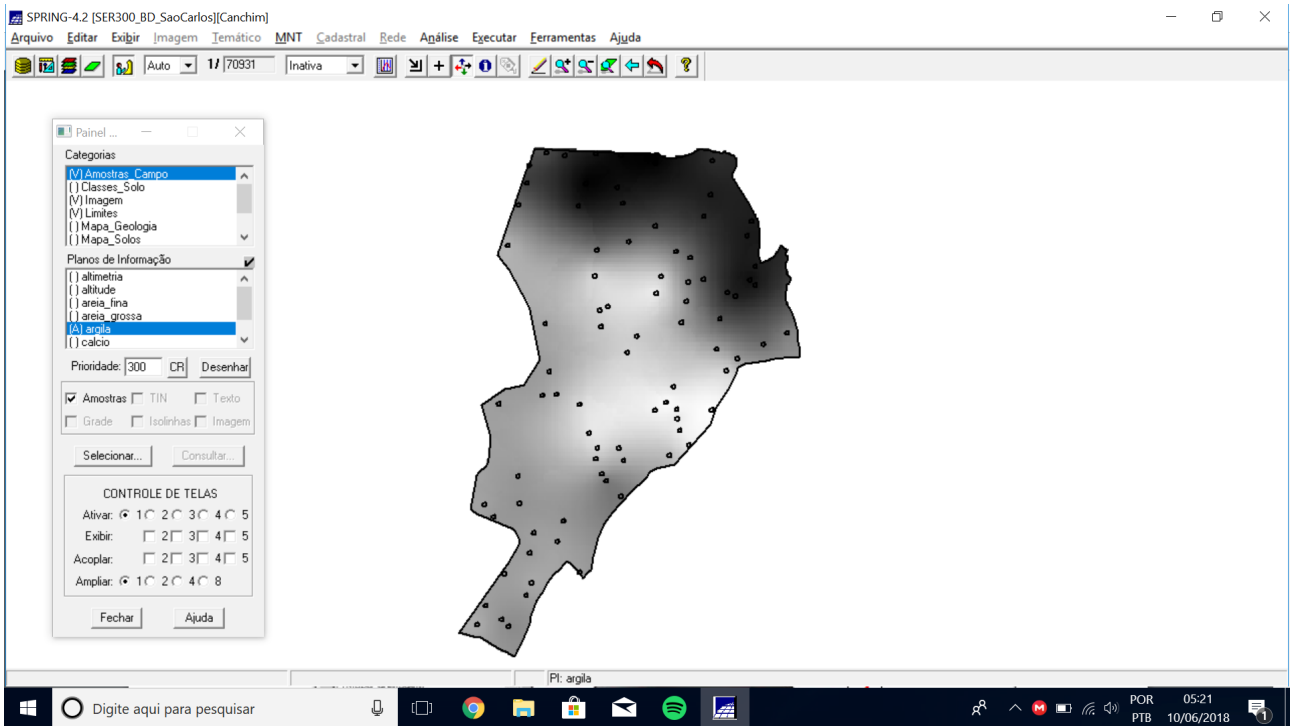
Selecionar... Consultar...

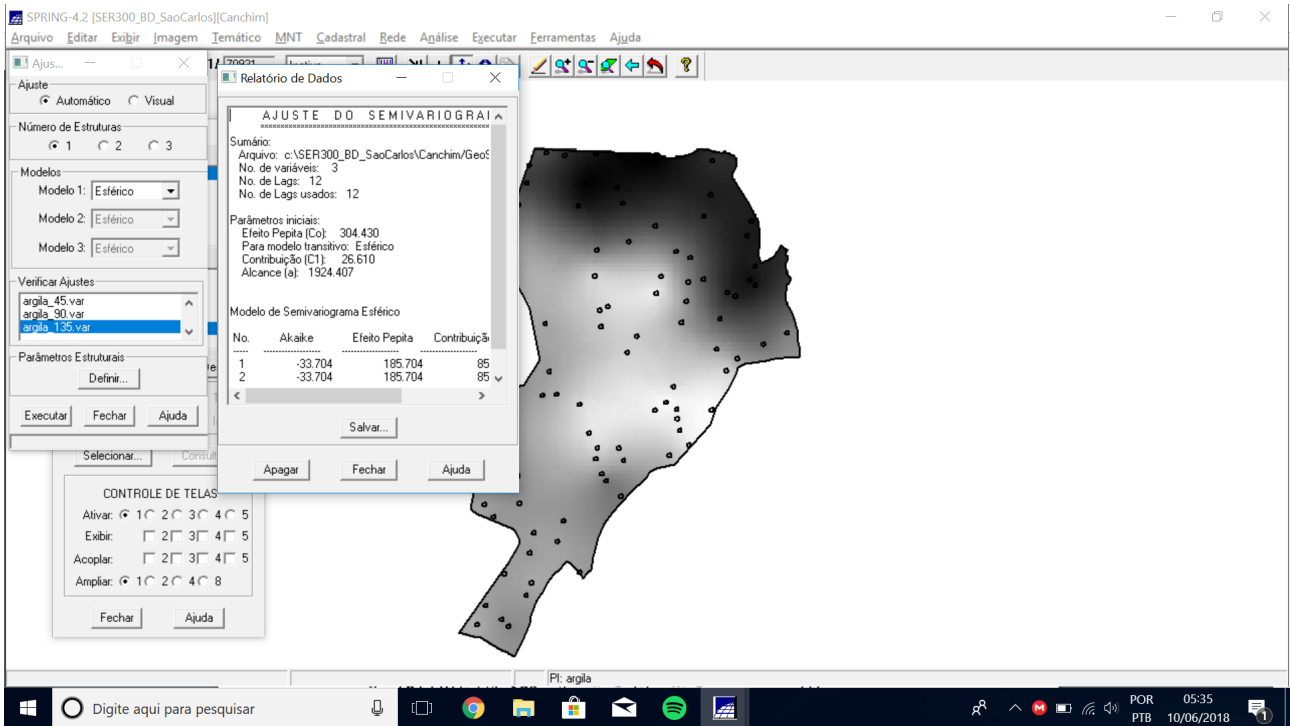
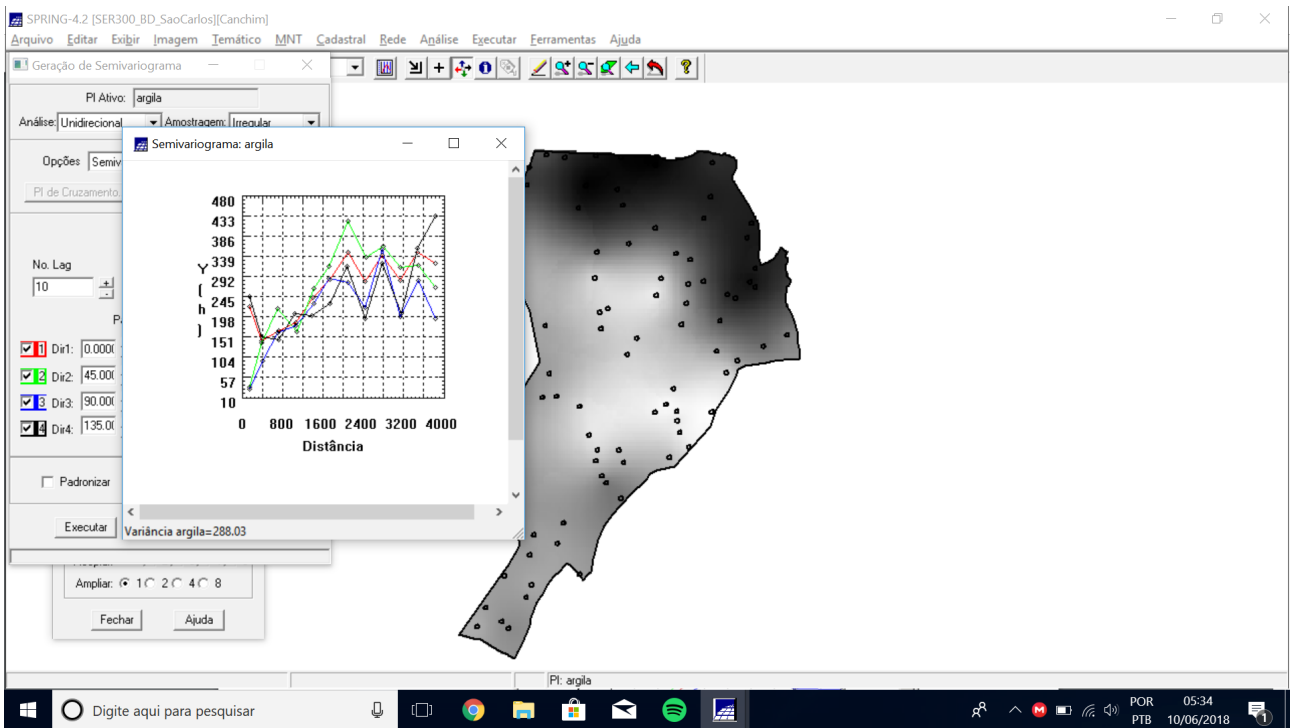
CONTROLE DE TELAS
Ativar: 1 2 3 4 5
Exibir: 2 3 4 5
Acoplar: 2 3 4 5
Ampliar: 1 2 4 8
Fechar Ajuda

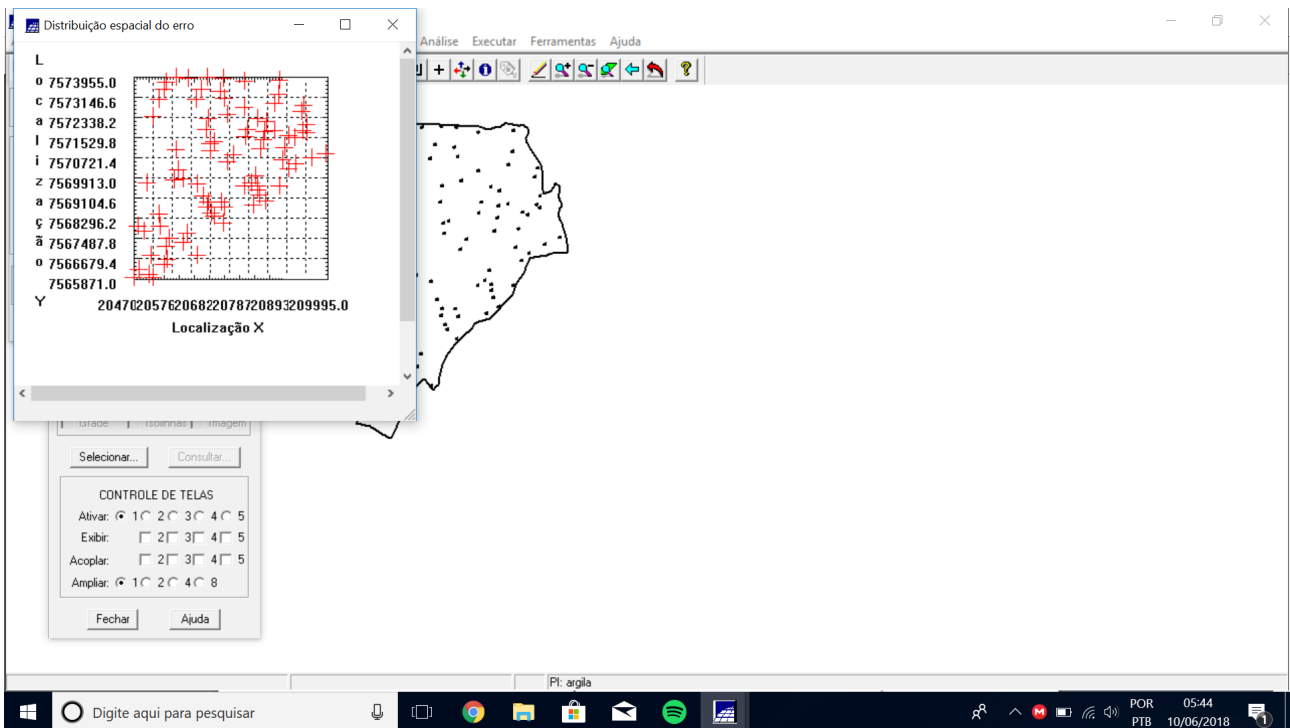
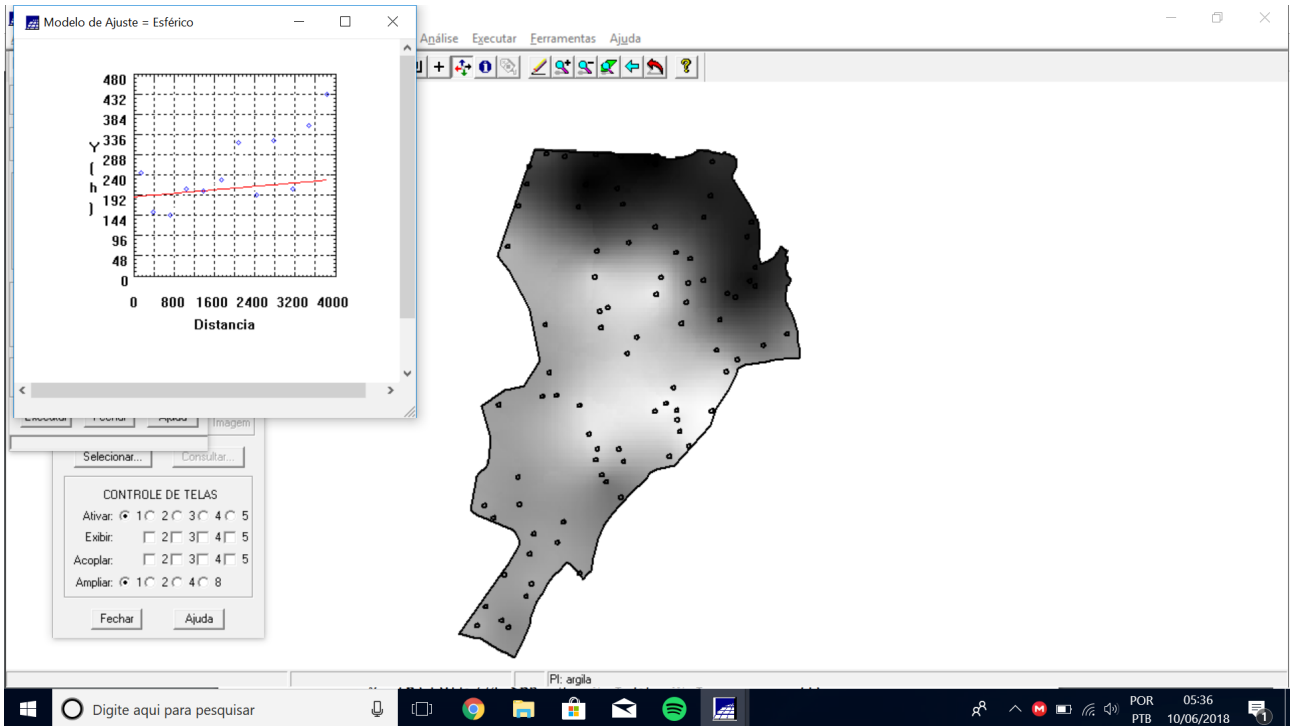
PI: argila

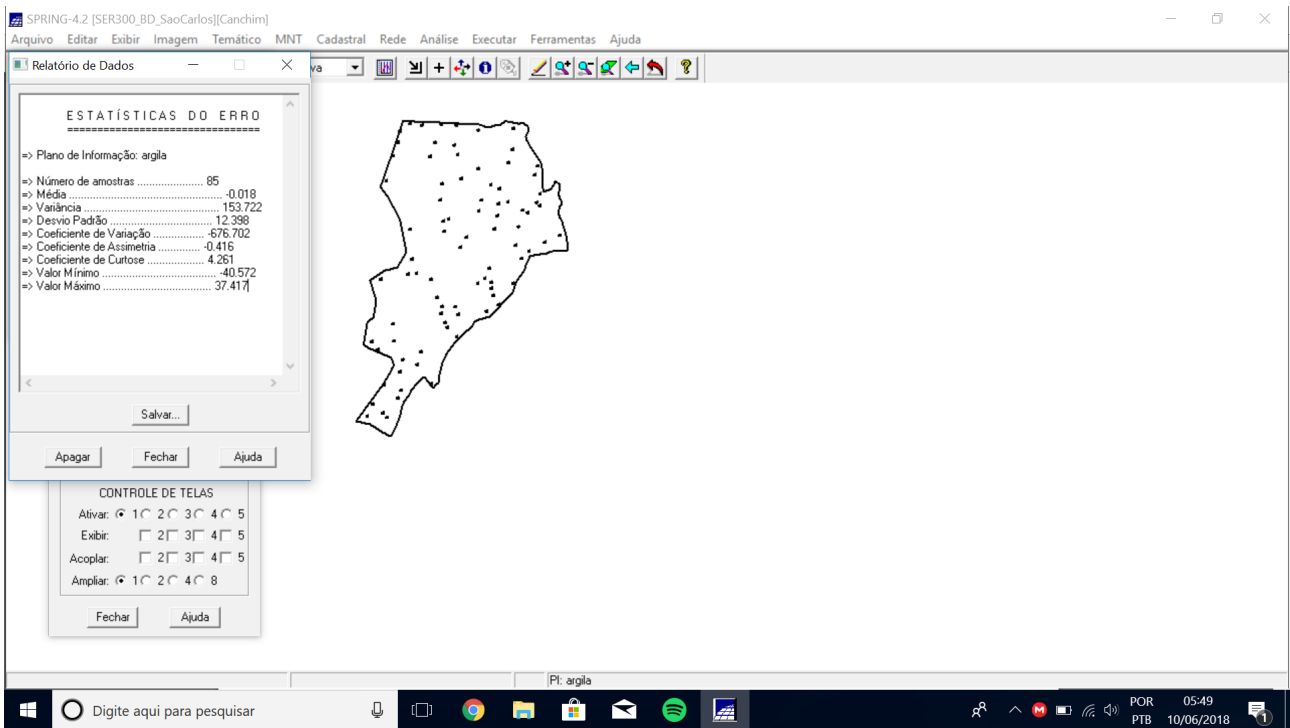
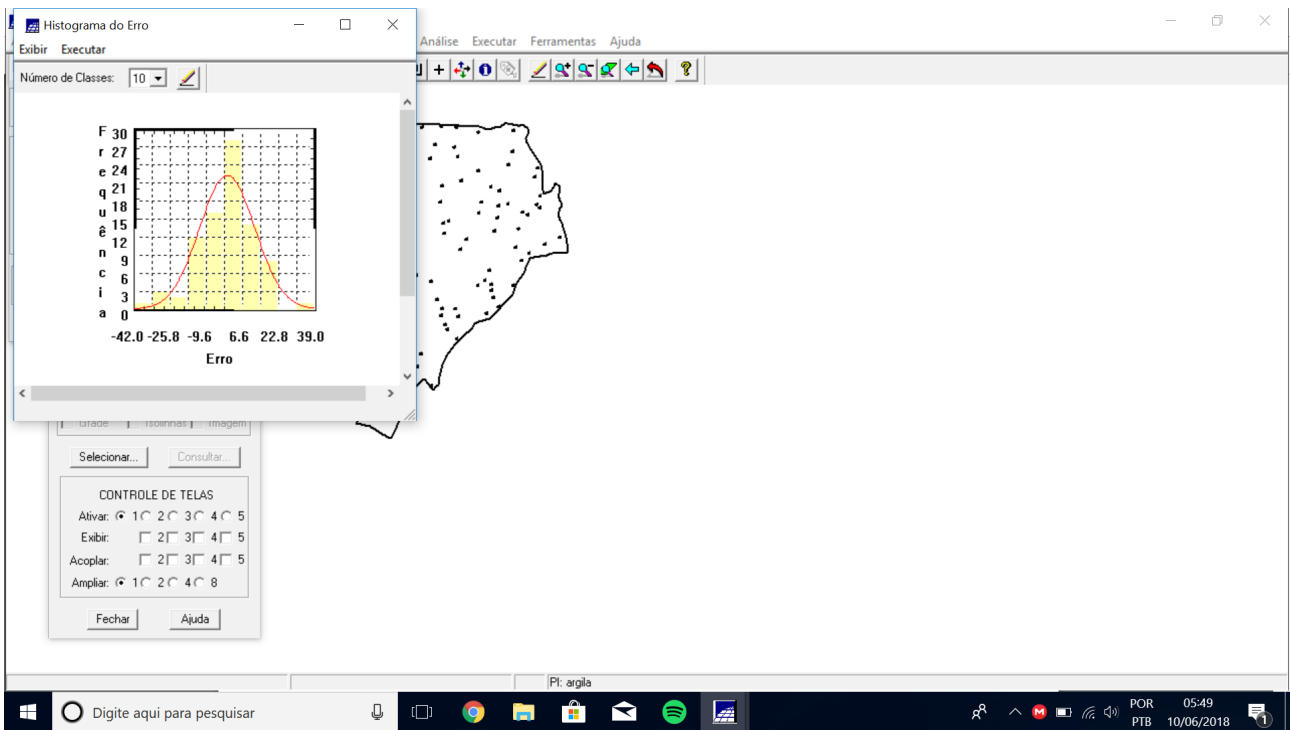
Windows taskbar: Digite aqui para pesquisar, 05:16 10/06/2018

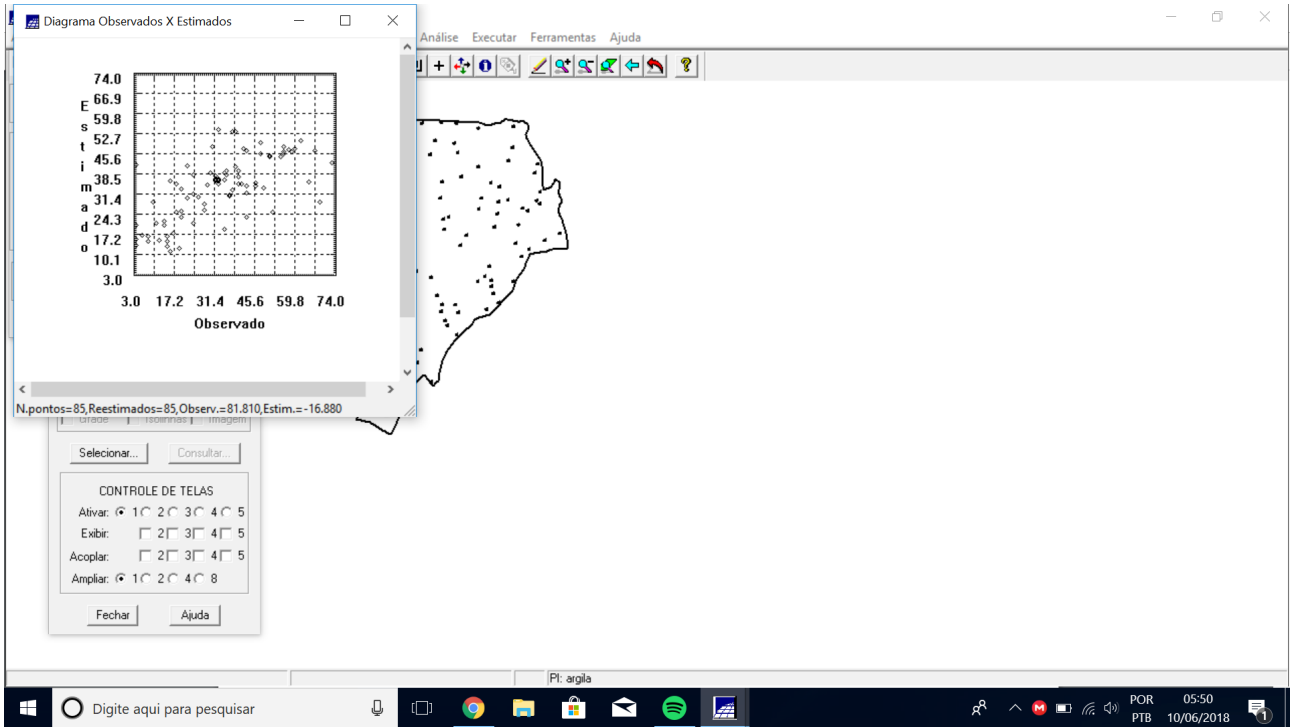












Relatório de Dados

7 = Number of Variables

X Localization

Y Localization

Z Localization (not used)

Observed

Estimated

Variance Estimation

Error = Estimated - Observed

204834.766	7567953.500	0.000	43.000
205937.891	7570221.000	0.000	33.000
205863.203	7571041.500	0.000	33.000
206180.313	7567670.500	0.000	36.000
206073.313	7567323.000	0.000	40.000
205077.203	7568671.500	0.000	37.000
205675.234	7567464.500	0.000	40.000
206455.034	7566797.500	0.000	38.000
204705.453	7565904.500	0.000	43.000
204854.953	7566228.000	0.000	35.000
204952.344	7567743.500	0.000	32.000
207162.234	7568091.000	0.000	26.000

Salvar...

Apagar Fechar Ajuda

CONTROLE DE TELAS

Ativar: 1 2 3 4 5

Exibir: 2 3 4 5

Acoplar: 2 3 4 5

Ampliar: 1 2 4 8

Fechar Ajuda

SPRING-4.2 [SER300_BD_SaoCarlos][Canchim]

Arquivo Editar Exibir Imagem Temático MNT Cadastral Rede Análise Executar Ferramentas Ajuda

Auto 17 82699 Inativa

Painel ...

Categorias

- (V) Amostras_Campo
- () Classes_Solo
- () Faltamento_Argila
- (I) Imagem
- (V) Limites
- () Mapa_Geologia

Planos de Informação

- () IMA_KRIG_ANIS_argila
- () IMA_KRIG_ISO_argila
- (I) Krig_ord_img
- (I) REC_IMA_KRIG_ANIS_argila
- () REC_IMA_KRIG_ISO_argila

Prioridade: 0 [CR] Desenhar

M R G B Texto

Selecionar... Consultar...

CONTROLE DE TELAS

Ativar: 1 2 3 4 5

Exibir: 2 3 4 5

Acoplar: 2 3 4 5

Ampliar: 1 2 4 8

Fechar Ajuda

31,8	32,8	30,5	27,8	23,6	26,0	32,1	31,5	35,1
32,6	30,3	25,4	18,4	15,9	17,9	23,8	28,4	32,3
31,1	32,3	22,3	12,0	14,7	18,9	19,1	23,7	31,4
34,4	36,5	31,1	30,3	25,4	30,7	16,7	18,9	31,8
34,9	40,0	34,7	36,2	43,8	41,1	19,8	17,3	32,8
36,3	39,1	35,4	41,8	49,1	40,2	27,1	34,7	34,7
36,2	36,6	32,4	44,5	49,7	47,0	48,1	30,3	34,7
37,4	35,3	34,3	46,4	45,4	48,2	31,3	39,8	35,2
36,0	39,8	35,3	44,8	34,2	40,8	45,6	37,3	35,8
36,3	38,8	35,3	37,2	20,0	36,3	39,0	38,1	37,8
36,7	36,6	34,4	36,1	38,7	35,8	37,8	38,0	38,0
38,3	36,1	37,3	37,0	34,5	35,9	38,3	38,0	37,8
37,7	37,2	37,8	37,5	35,8	38,4	38,7	39,1	37,8

Pt: REC_IMA_KRIG_ANIS_argila

05:53 10/06/2018

Painel ...

Categorias

- Amostras_Campo
- Classes_Solo
- Fatiamento_Arçola
- Imagem
- Limites
- Mapa_Geologia

Planos de Informação

- FAT_KRIG_ISO_argila
- REC_FAT_KRIG_ISO_argila
- FAT_KRIG_ANIS_argila
- REC_FAT_KRIG_ANIS_argila

Prioridade: 200 CR Desenhar

Pontos Matriz Texto

Linhas Classes

Selecionar... Consultar...

CONTROLE DE TELAS

Ativar: 1 2 3 4 5

Exibir: 2 3 4 5

Acoplar: 2 3 4 5

Ampliar: 1 2 4 8

Fechar Ajuda

