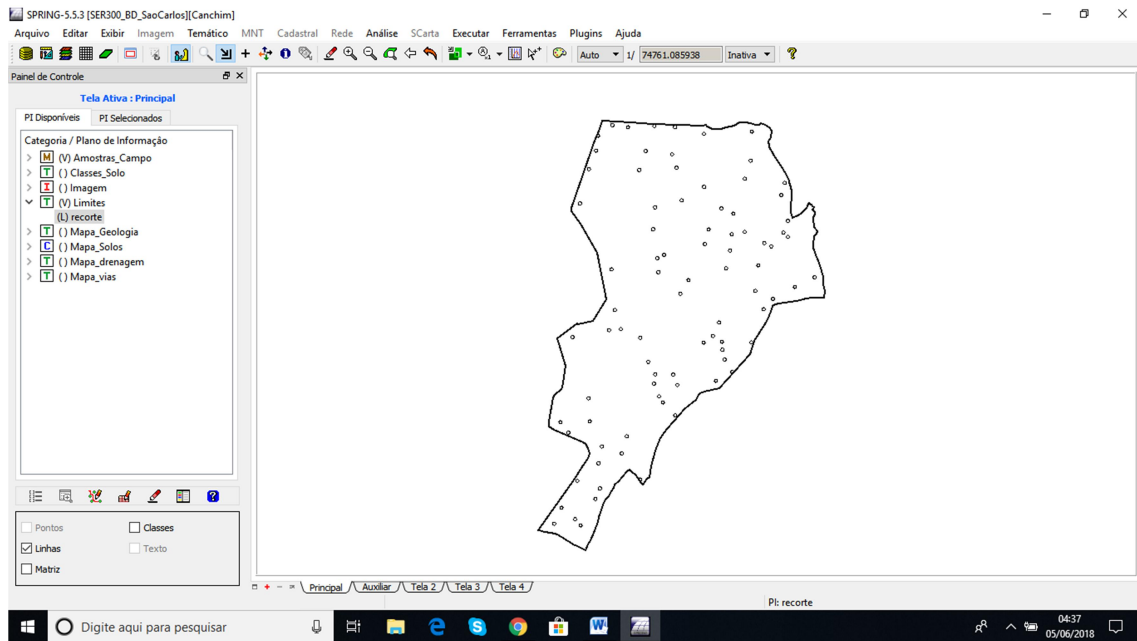


Print lab5 gabrielmoiano

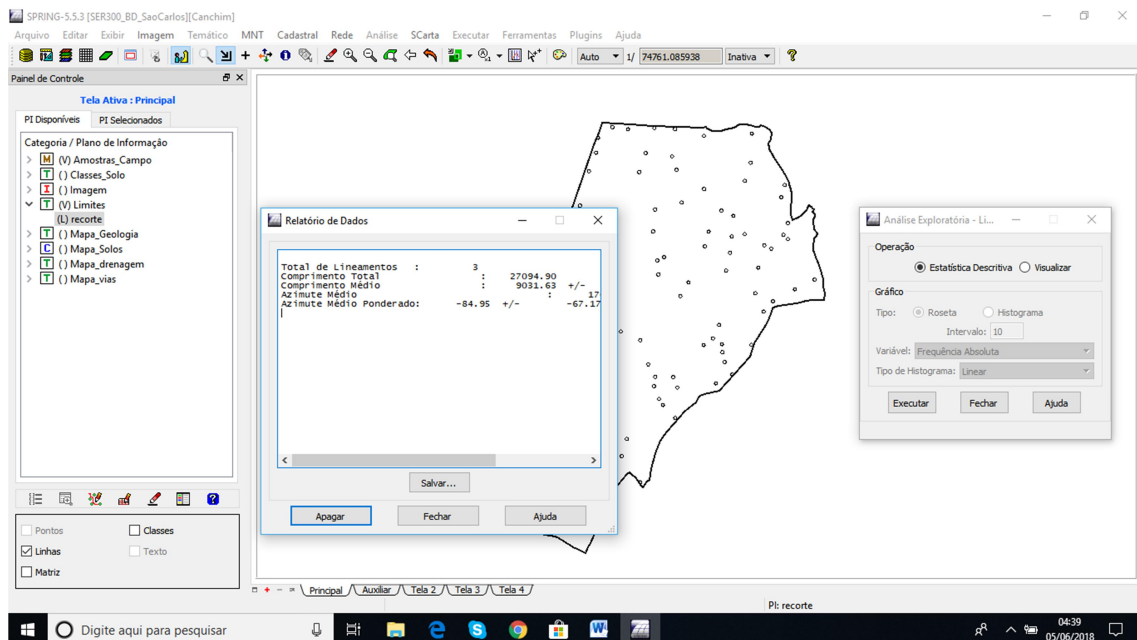
Feito com a versão: Spring 5.5.3 Português_x86

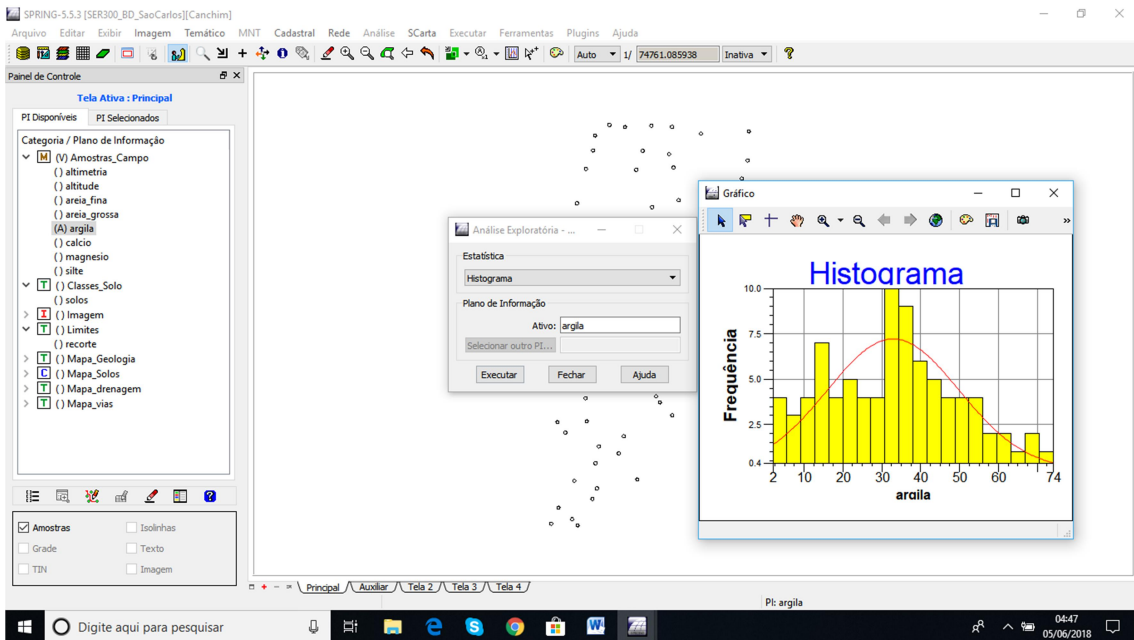
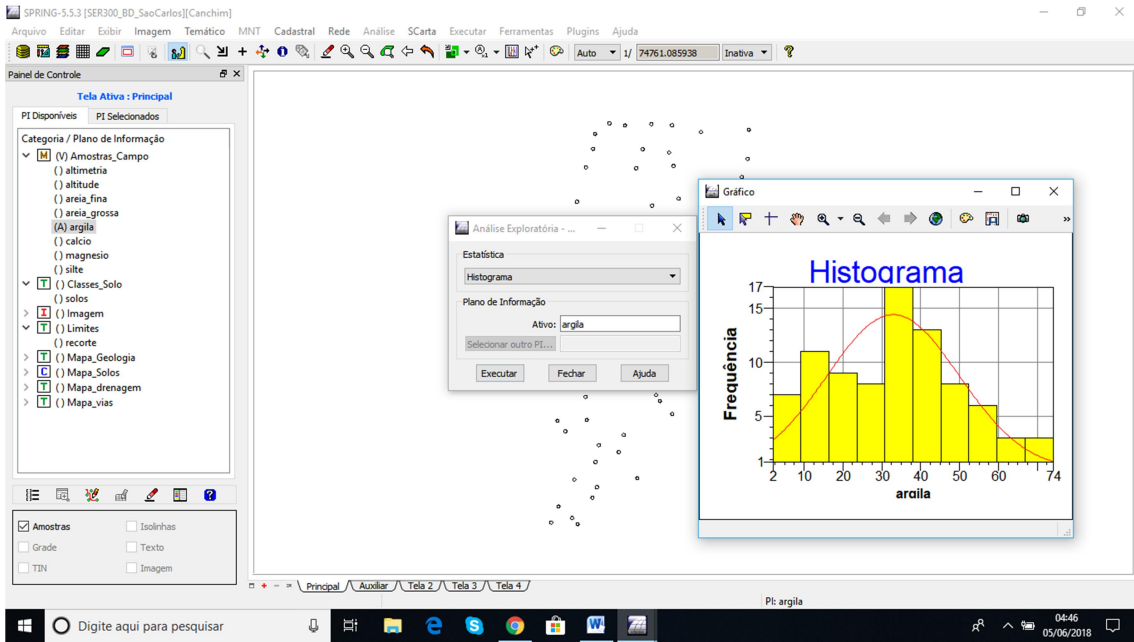
A seguir são apresentados os prints da tela do spring para a realização da lista 5

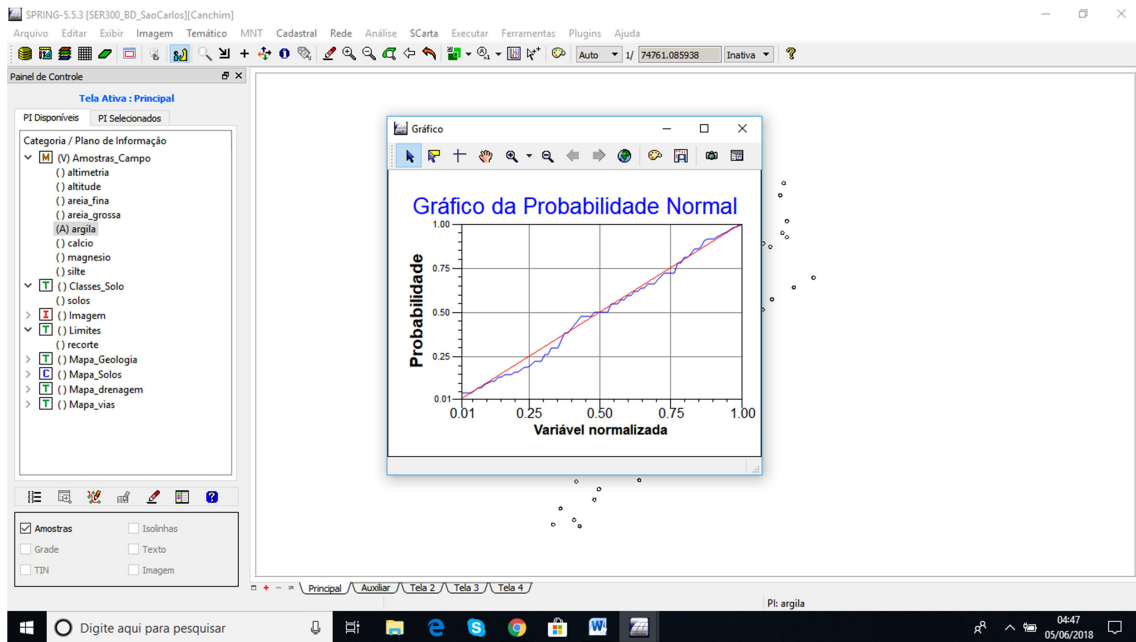
1-2)



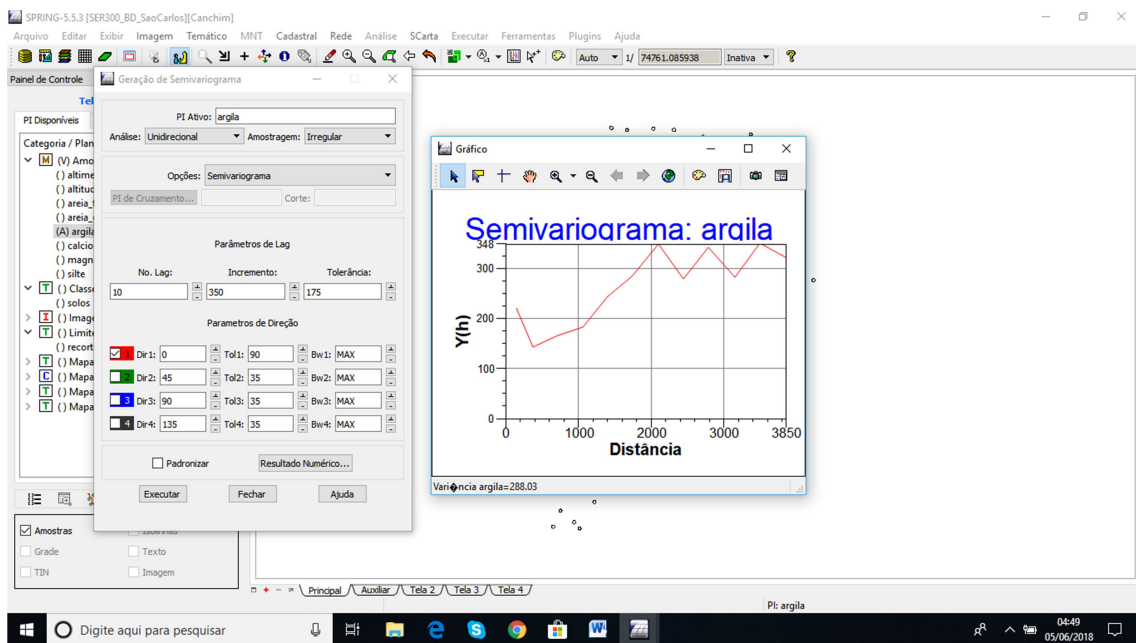
2-3)

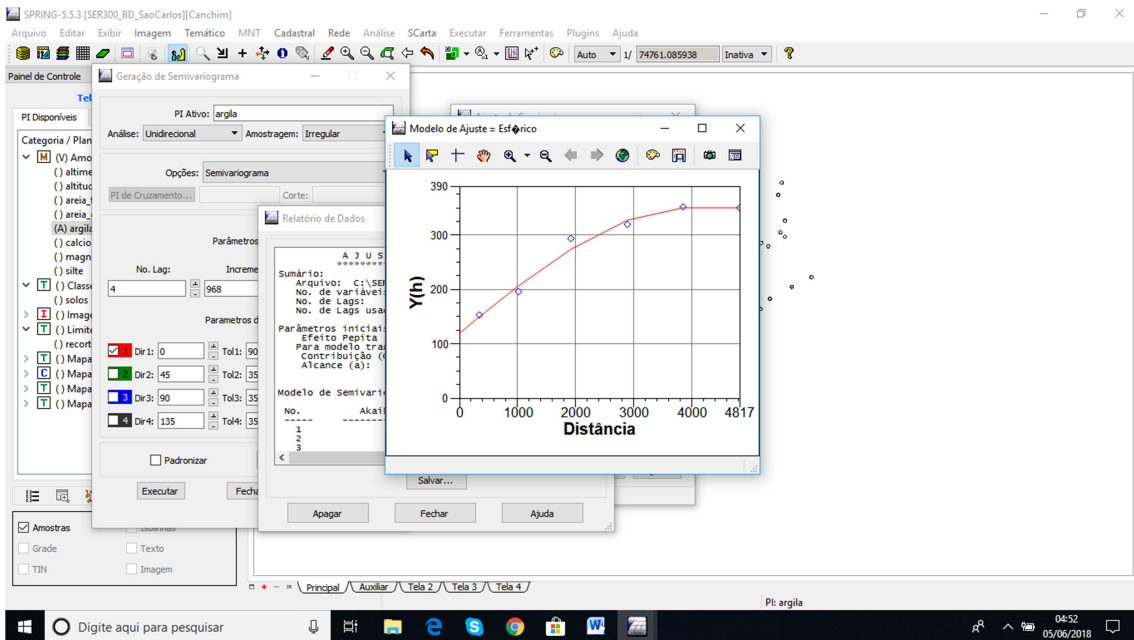
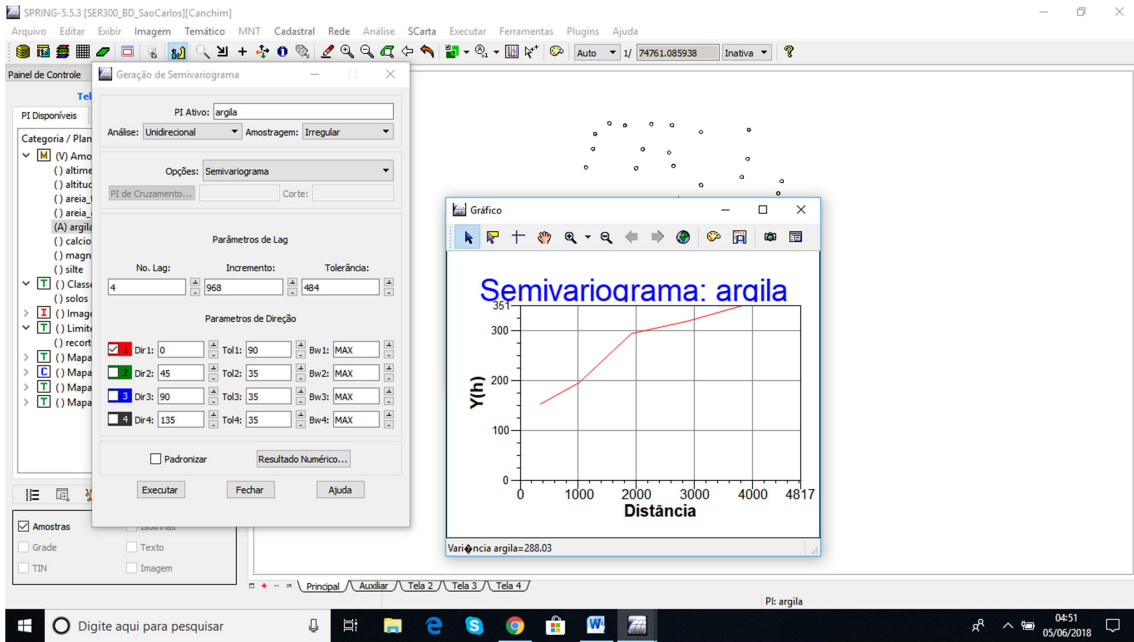






5)





SPRING-5.5.3 [SER300_BD_SaoCarlos][Canchim]

Arquivo Editar Exibir Imagem Temático MNT Cadastral Rede Análise SCarta Executar Ferramentas Plugins Ajuda

Auto 1/ 74761.085938 Inativa

Panel de Controle

Tela Ativa : Principal

PI Disponíveis PI Selecionados

Categoria / Plano de Informação

- (V) Amostras_Campo
 - () altimetria
 - () altitude
 - () areia_fina
 - () areia_grossa
 - (A) argila
 - () calcio
 - () magnesio
 - () silte
- (T) Classes_Solo
 - () solos
- (I) Imagem
- (T) Limites
 - () recorte
- (T) Mapa_Geologia
- (C) Mapa_Solos
- (T) Mapa_drenagem
- (T) Mapa_vias

Amostras Grade TIN Isolinhas Texto Imagem

Validação do Modelo

PI Ativo: argila

Parâmetros de Interpolação

Número de Pontos no Elipsóide de Busca: Mínimo: 4 Máximo: 16

Elipsóide de Busca (Raio e Orientação): R.Min.: 12206.6 R.Máx.: 12206.6 Ângulo: 0

Resultados: Diagrama Espacial do Erro

Executar Fechar Ajuda

Gráfico

Distribuição espacial do erro

Principal / Auxiliar / Tela 2 / Tela 3 / Tela 4

Pl: argila

04:59 05/06/2018

SPRING-5.5.3 [SER300_BD_SaoCarlos][Canchim]

Arquivo Editar Exibir Imagem Temático MNT Cadastral Rede Análise SCarta Executar Ferramentas Plugins Ajuda

Auto 1/ 74761.085938 Inativa

Panel de Controle

Tela Ativa : Principal

PI Disponíveis PI Selecionados

Categoria / Plano de Informação

- (V) Amostras_Campo
 - () altimetria
 - () altitude
 - () areia_fina
 - () areia_grossa
 - (A) argila
 - () calcio
 - () magnesio
 - () silte
- (T) Classes_Solo
 - () solos
- (I) Imagem
- (T) Limites
 - () recorte
- (T) Mapa_Geologia
- (C) Mapa_Solos
- (T) Mapa_drenagem
- (T) Mapa_vias

Amostras Grade TIN Isolinhas Texto Imagem

Validação do Modelo

PI Ativo: argila

Parâmetros de Interpolação

Número de Pontos no Elipsóide de Busca: Mínimo: 4 Máximo: 16

Elipsóide de Busca (Raio e Orientação): R.Min.: 12206.6 R.Máx.: 12206.6 Ângulo: 0

Resultados: Histograma do Erro

Executar Fechar Ajuda

Gráfico

Histograma do Erro

Principal / Auxiliar / Tela 2 / Tela 3 / Tela 4

Pl: argila

04:59 05/06/2018

SPRING-5.5.3 [SER300_BD_SaoCarlos][Canchim]

Arquivo Editar Exibir Imagem Temático MNT Cadastral Rede Análise SCarta Executar Ferramentas Plugins Ajuda

Auto 1/ 74761.085938 Inativa

Panel de Controle

Tela Ativa : Principal

PI Disponíveis PI Selecionados

Categoria / Plano de Informação

- (V) Amostras_Campo
 - () altimetria
 - () altitude
 - () areia_fina
 - () areia_grossa
 - (A) argila
 - () calcio
 - () magnesio
 - () silte
- (T) Classes_Solo
 - () solos
- (I) Imagem
- (L) Limites
 - () recorte
- (T) Mapa_Geologia
- (C) Mapa_Solos
- (T) Mapa_drenagem
- (T) Mapa_vias

Amostras Isolinhas
 Grade Texto
 TIN Imagem

Validação do Modelo

PI Ativo

Nome: argila Verificar Modelo...

Parâmetros de Interpolação

Número de Pontos no Elipsóide de Busca

Mínimo: 4 Máximo: 16

Elipsóide de Busca (Raio e Orientação)

R.Min.: 12206.6 R.Máx.: 12206.6 Ângulo: 0

Resultados

Estadísticas do Erro

Executar Fechar Ajuda

Relatório de Dados

ESTADÍSTICAS DO ERRO

=> Plano de Informação: argilla

=> Número de amostras 85

=> Média 146

=> Variância 12.185

=> Desvio Padrão 65.900

=> Coeficiente de Variação -0.346

=> Coeficiente de Assimetria 3.895

=> Coeficiente de Curtose -35.068

=> Valor Mínimo 36.448

Salvar...

Apagar Fechar Ajuda

Principal / Auxiliar / Tela 2 / Tela 3 / Tela 4

Pl: argila

SPRING-5.5.3 [SER300_BD_SaoCarlos][Canchim]

Arquivo Editar Exibir Imagem Temático MNT Cadastral Rede Análise SCarta Executar Ferramentas Plugins Ajuda

Auto 1/ 74761.085938 Inativa

Panel de Controle

Tela Ativa : Principal

PI Disponíveis PI Selecionados

Categoria / Plano de Informação

- (V) Amostras_Campo
 - () altimetria
 - () altitude
 - () areia_fina
 - () areia_grossa
 - (A) argila
 - () calcio
 - () magnesio
 - () silte
- (T) Classes_Solo
 - () solos
- (I) Imagem
- (L) Limites
 - () recorte
- (T) Mapa_Geologia
- (C) Mapa_Solos
- (T) Mapa_drenagem
- (T) Mapa_vias

Amostras Isolinhas
 Grade Texto
 TIN Imagem

Gráfico

Diagrama Observados X Estimados

74

50

25

3

3 10 20 30 40 50 60 74

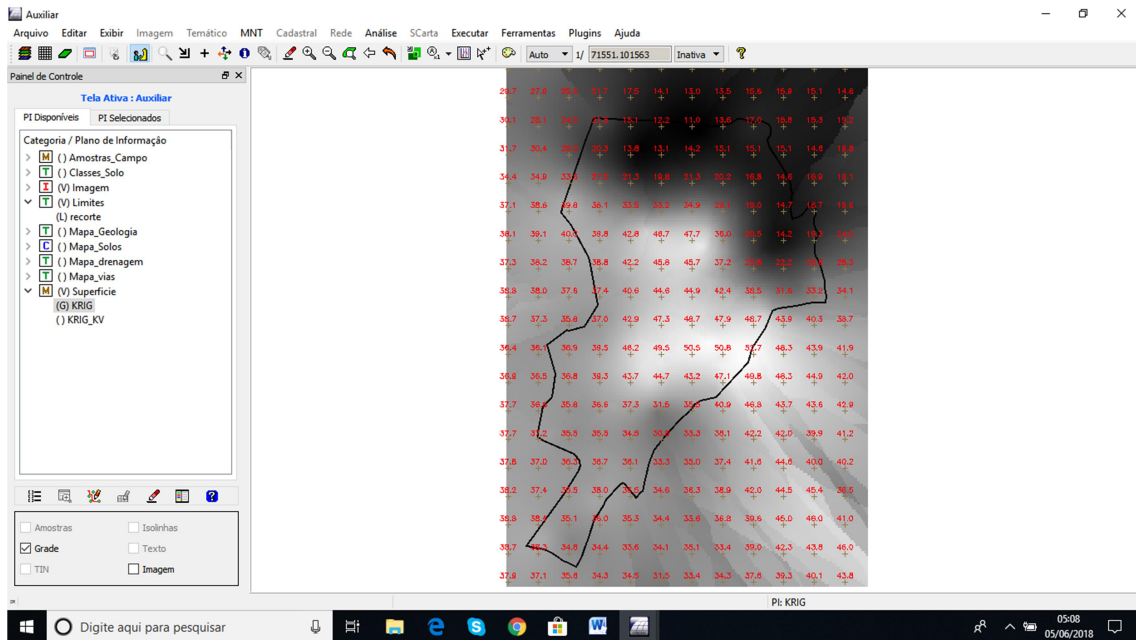
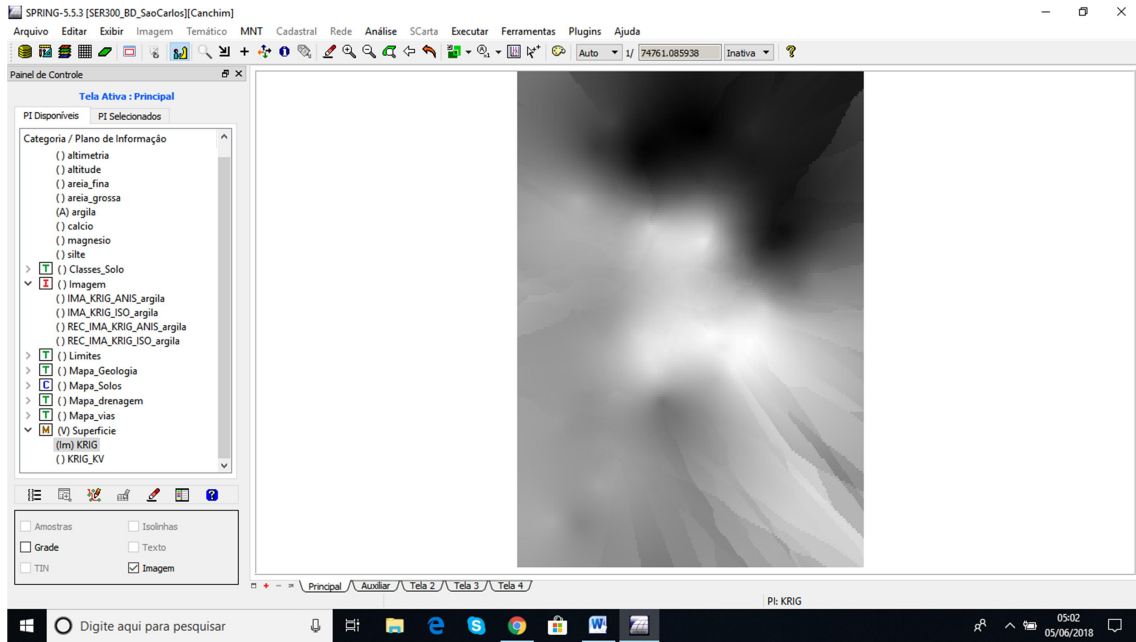
Observados

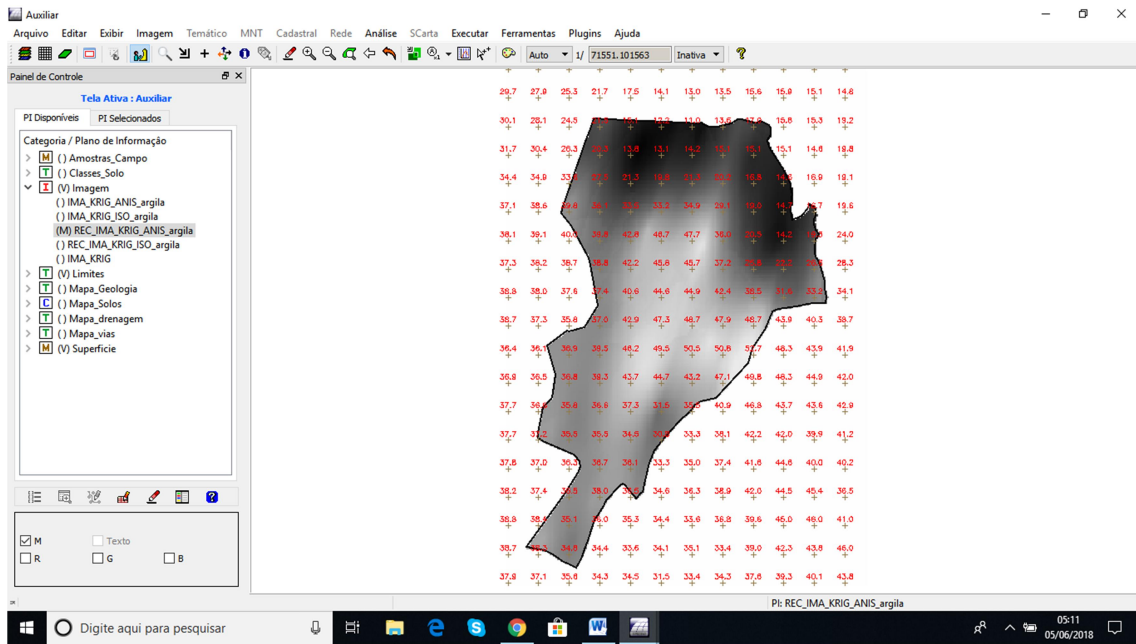
Estimados

Coef.de Correlação Pearson=0.696144

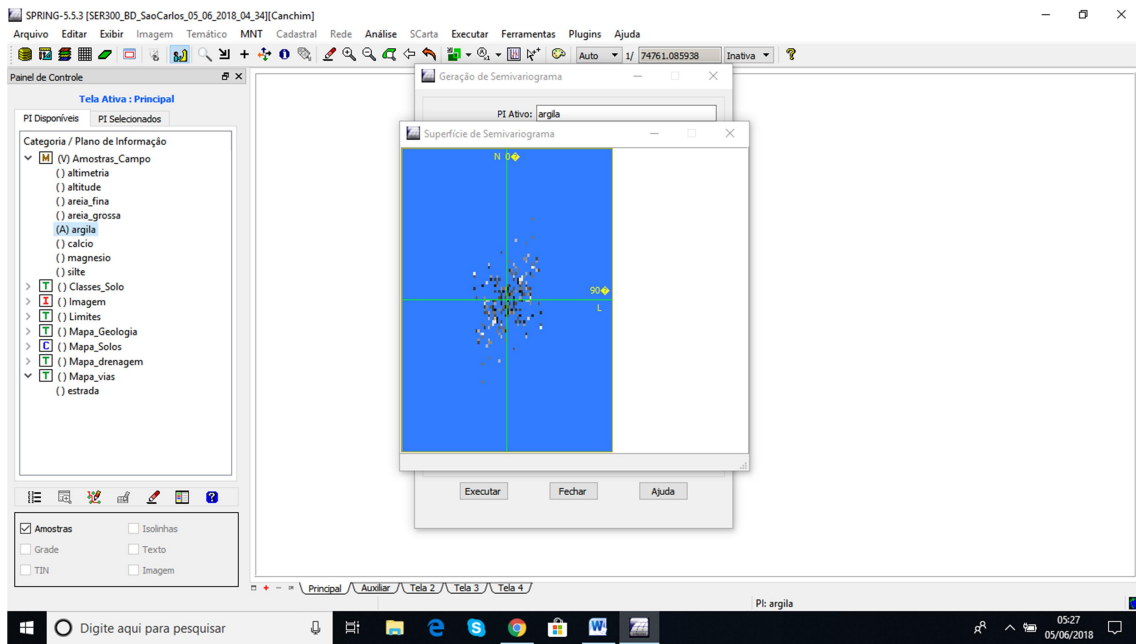
Principal / Auxiliar / Tela 2 / Tela 3 / Tela 4

Pl: argila





6)



SPRING-5.5.3 [SER300_BD_SaoCarlos_05_06_2018_04_34][Canchim]

Arquivo Editar Exibir Imagem Temático MNT Cadastral Rede Análise SCarta Executar Ferramentas Plugins Ajuda

Auto 1/ 74761.085938 Inativa

Panel de Controle Tela Ativa: Principal

PI Disponíveis PI Selecionados

Categoria / Plano de Informação

- (V) Amostras_Campo
 - () altimetria
 - () altitude
 - () areia_fina
 - () areia_grossa
 - (A) argila
 - () calcio
 - () magnesio
 - () silte
- () Classes_Solo
- () Imagem
- () Limites
- () Mapa_Geologia
- () Mapa_Solos
- () Mapa_drenagem
- () Mapa_vias
 - () estrada

Amostras
 Isolinhas
 Grade
 Texto
 TIN
 Imagem

Geração de Semivariograma

PI Ativo: argila

Análise: Unidirecional Amostragem: Irregular

Opções: Semivariograma

PI de Cruzamento: Corte:

Parâmetros de Lag

No. Lag: 1 Incremento: 350 Tolerância: 150

Parâmetros de Direção

Dir	Tol	Bw
<input checked="" type="checkbox"/> Dir 1: 0	Tol1: 90	Bw1: MAX
<input checked="" type="checkbox"/> Dir 2: 45	Tol2: 35	Bw2: MAX
<input checked="" type="checkbox"/> Dir 3: 90	Tol3: 35	Bw3: MAX
<input checked="" type="checkbox"/> Dir 4: 135	Tol4: 35	Bw4: MAX

Padronizar Resultado Numérico...

Executar Fechar Ajuda

Gráfico

Semivariograma: argila

Y(h)

Distância

Variância argila=288.03

Principal Auxiliar Tela 2 Tela 3 Tela 4

Pl: argila

Digite aqui para pesquisar

05:30 05/06/2018

