



MINISTÉRIO DA CIÊNCIA, TECNOLOGIA, INOVAÇÕES E COMUNICAÇÕES  
**INSTITUTO NACIONAL DE PESQUISAS ESPACIAIS**

INTRODUÇÃO AO GEOPROCESSAMENTO

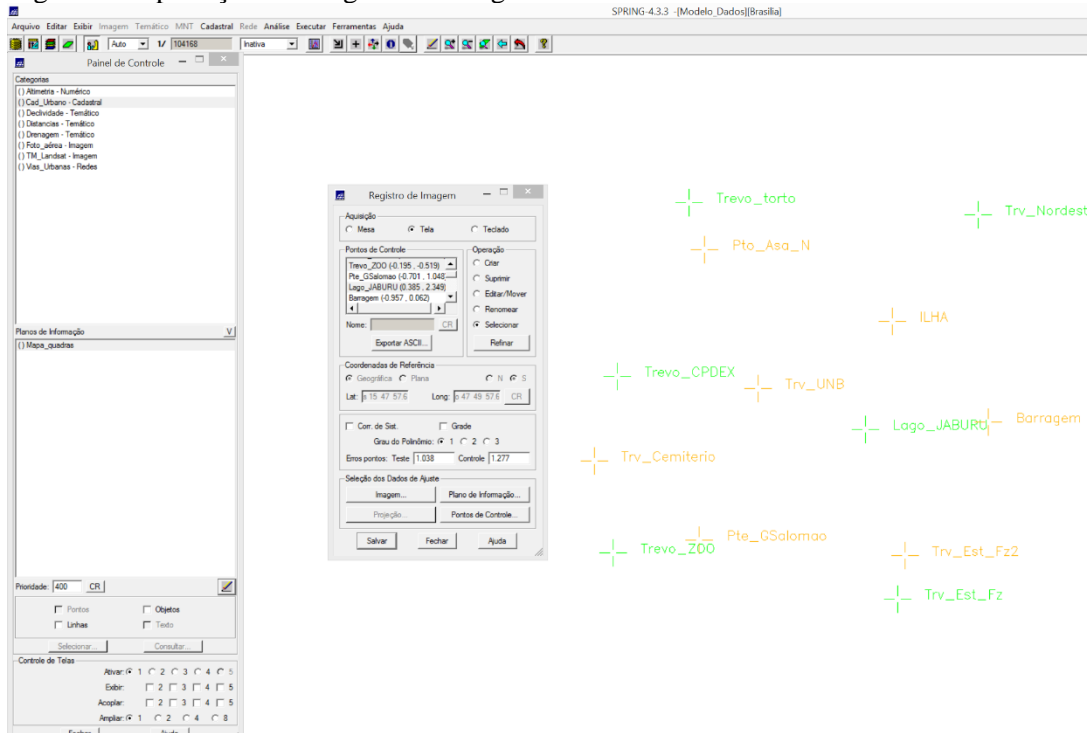
RELATÓRIO LABORATÓRIO 2

Rayanna Barroso de Oliveira Alves

INPE  
São José dos Campos  
2021

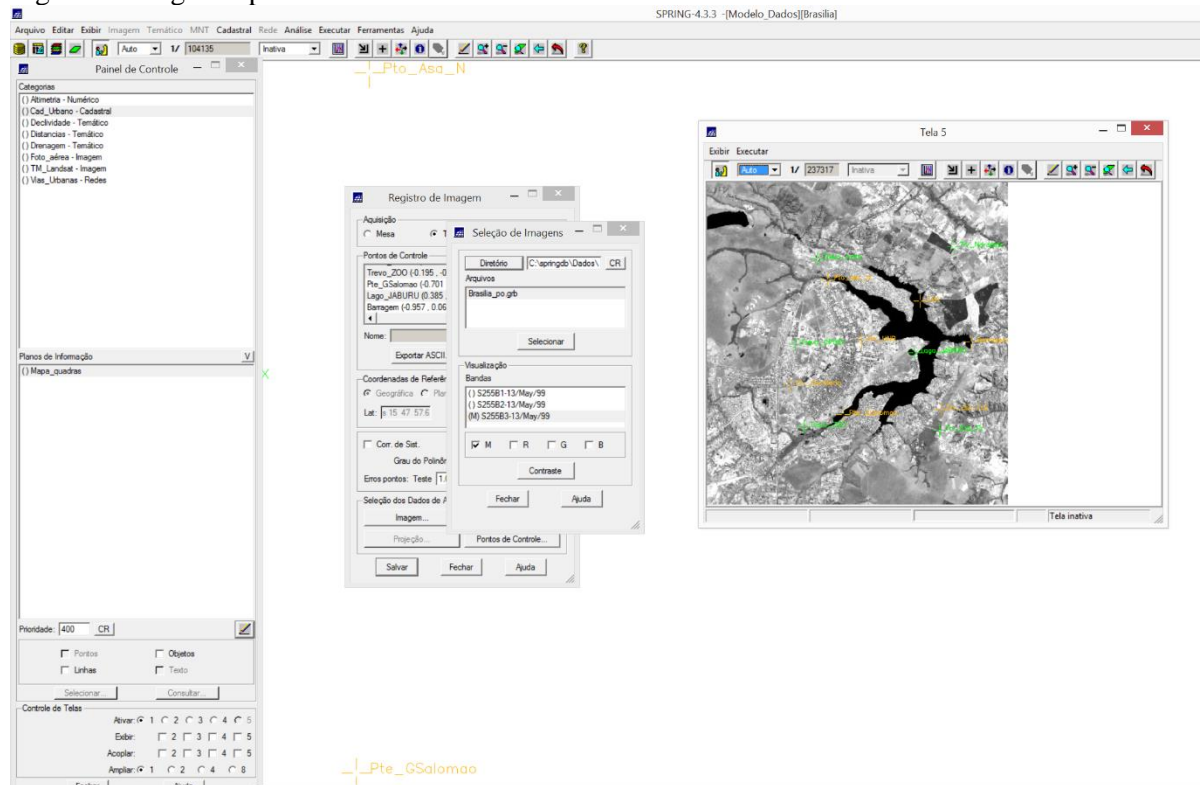
Foi inserido o banco de dados e importada os pontos de controle, como apresentado na Figura 1.

Figura 1: Importação da imagem e seu registro.



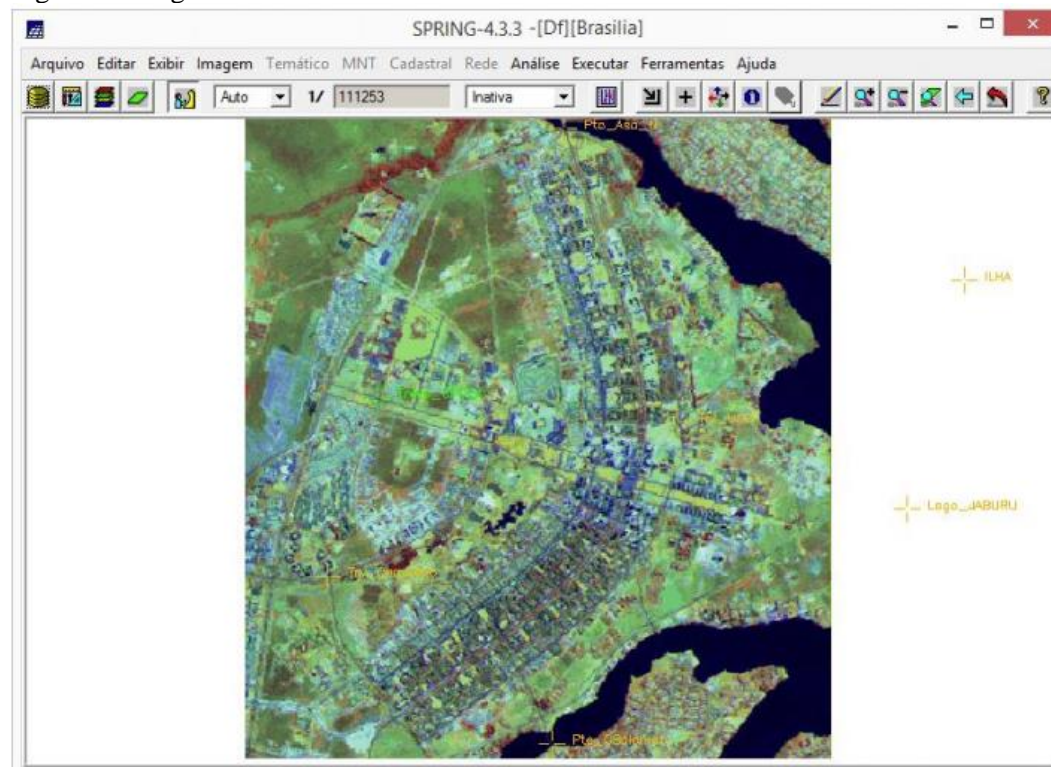
Para a próxima etapa foi importada a imagem na seleção de imagem com os pontos de controle correspondidos (Figura 2).

Figura 2: Imagem e pontos de controle.



Foi importada a imagem GRIB, resultando na Figura 3.

Figura 3: Imagem GRIB.



Assim, foi gerado o mapa rios das redes de drenagem e a partir dos parâmetros de simplificação foi gerada de acordo com a Figura 4.

Figura 4: Redes de drenagem simplificadas.

