


INSTITUTO NACIONAL DE PESQUISAS ESPACIAIS – INPE  
MESTRADO EM SENSORIAMENTO REMOTO  
INTRODUÇÃO AO GEOPROCESSAMENTO

Discente: Ezequiel Silva Rocha

Atividade 1A: Banco de dados

Interação 1: encontrar a região nordeste no mapa do brasil, com os dados fornecidos.

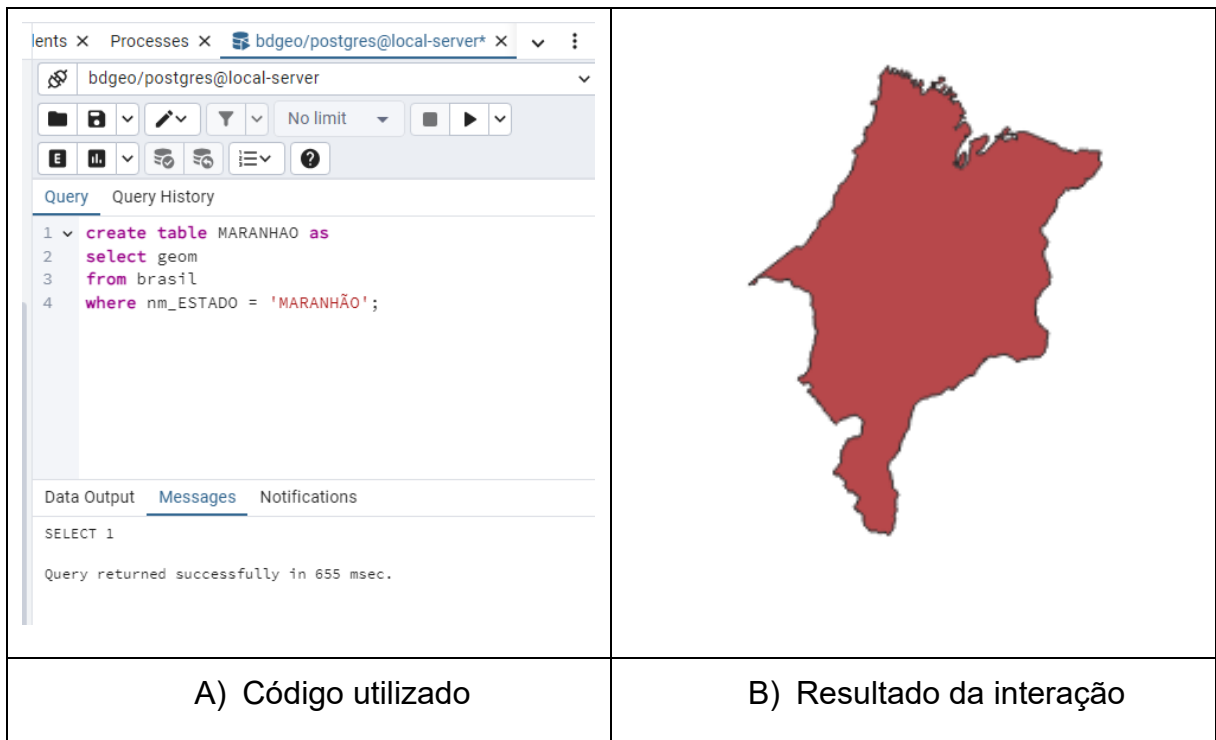
Figura 1: Código e resultado da interação 1



Fonte: Autor, 2024

Interação 2: Encontrar o estado do maranhão utilizando os dados fornecidos.

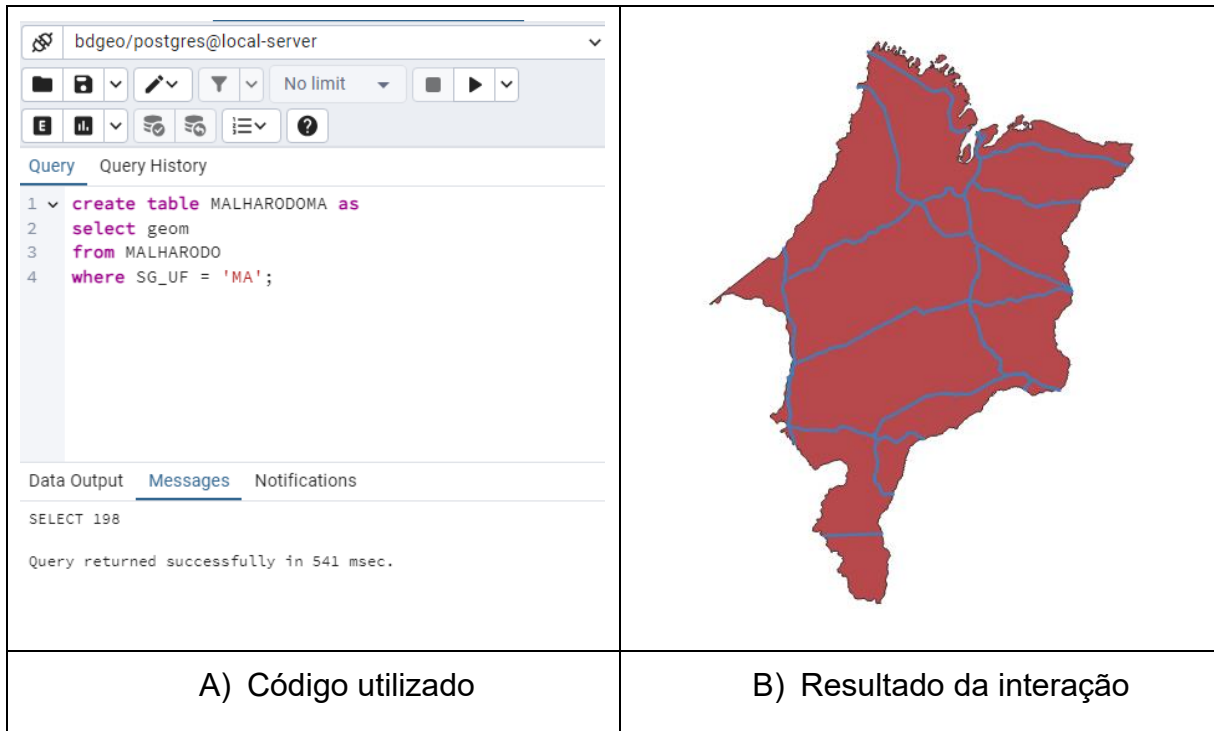
Figura 2: Código e resultado da interação 2



Fonte: Autor, 2024

Interação 3: Utilizar dados da malha viária federal para encontrar estradas do tipo no estado do maranhão.

Figura 3: Código e resultado da interação 3



Fonte: Autor, 2024