



MINISTÉRIO DA CIÊNCIA, TECNOLOGIA, INOVAÇÕES E COMUNICAÇÕES  
**INSTITUTO NACIONAL DE PESQUISAS ESPACIAIS**

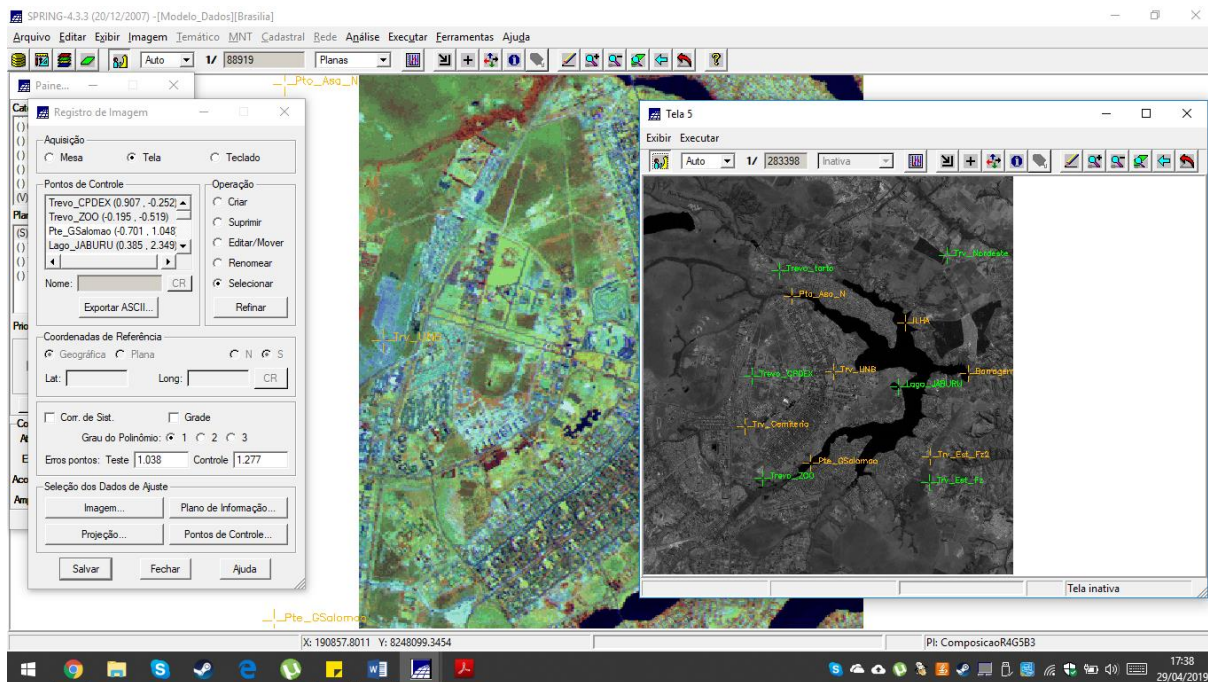
## SER 300 – INTRODUÇÃO AO GEOPROCESSAMENTO

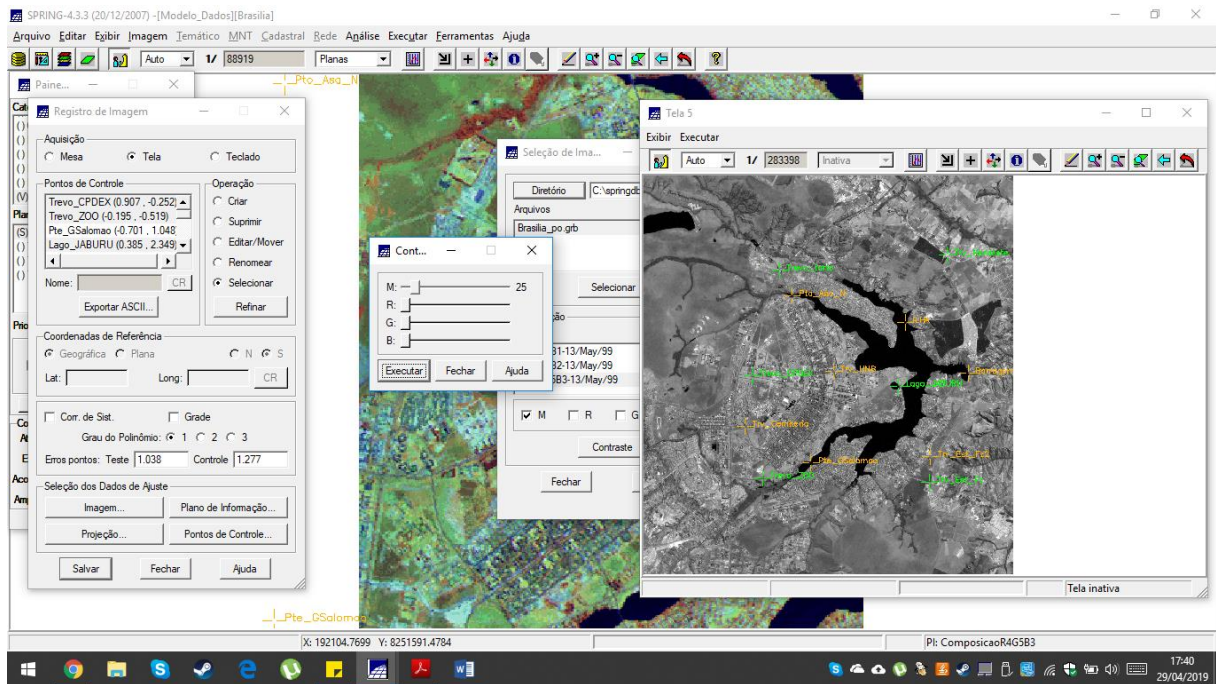
### LABORATÓRIO 2 – 2019

Arian Ferreira Carneiro

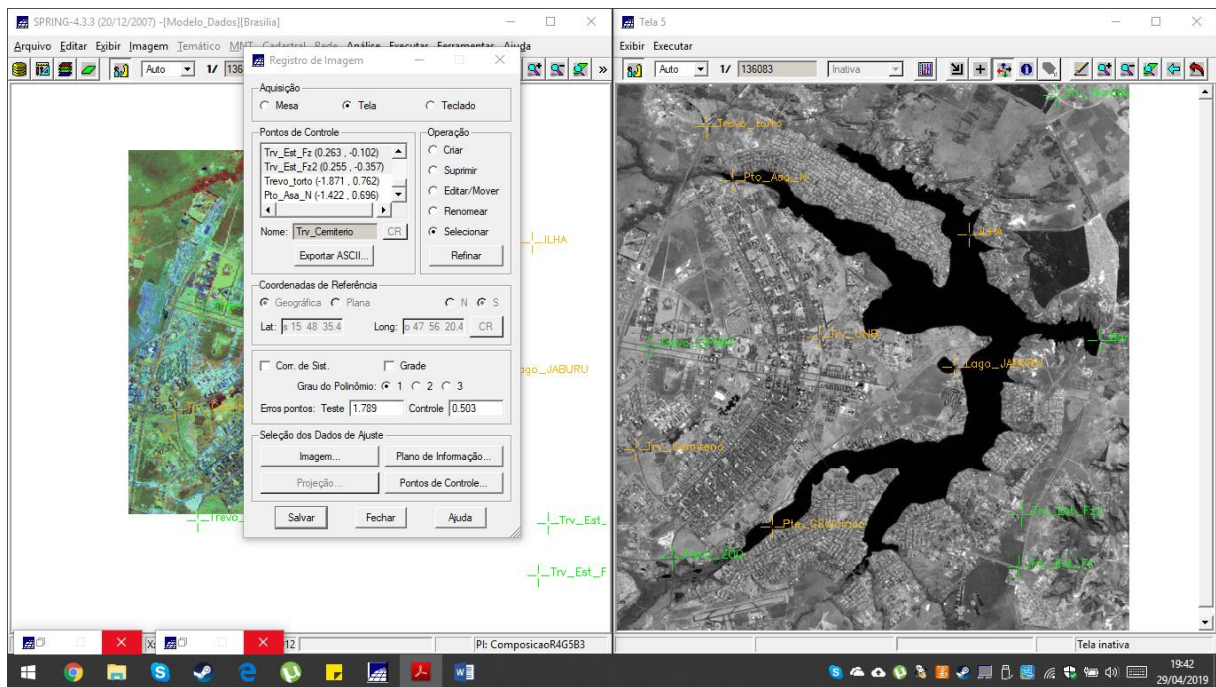
# Cartografia e integração de dados

### 1) Registro de Imagens

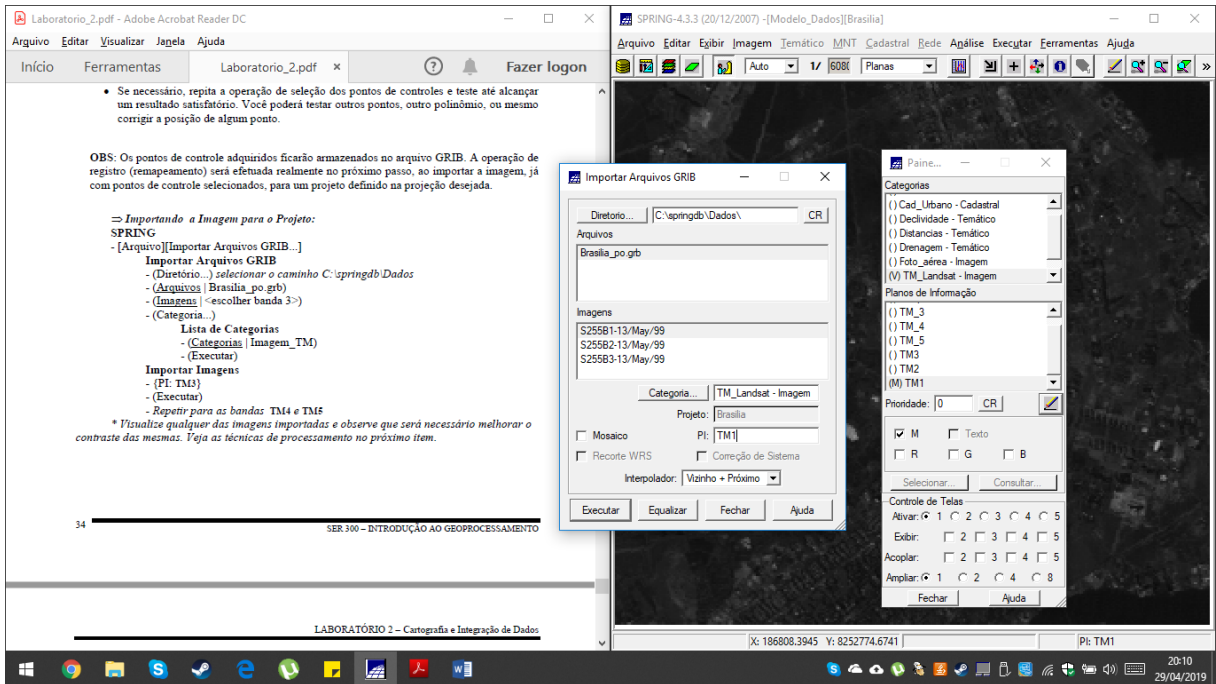




## 2) Ajustando os pontos de controle



## 3) Importando arquivos GRIB



#### 4) Simplificando a rede de drenagem

