



Ministério da
**Ciência, Tecnologia
e Inovação**



SER300 – Introdução ao Geoprocessamento

Laboratório 2

Modelagem e Criação de Banco de Dados

Jefferson Gonçalves de Souza

Relatório da disciplina de Introdução ao Geoprocessamento (SER-300) do Programa de Pós-Graduação em Sensoriamento Remoto, do Instituto Nacional de Pesquisas Espaciais, ministrado pelo Prof. Dr. Antonio Miguel Vieira Monteiro

Exercício 1 – Registro de Imagem

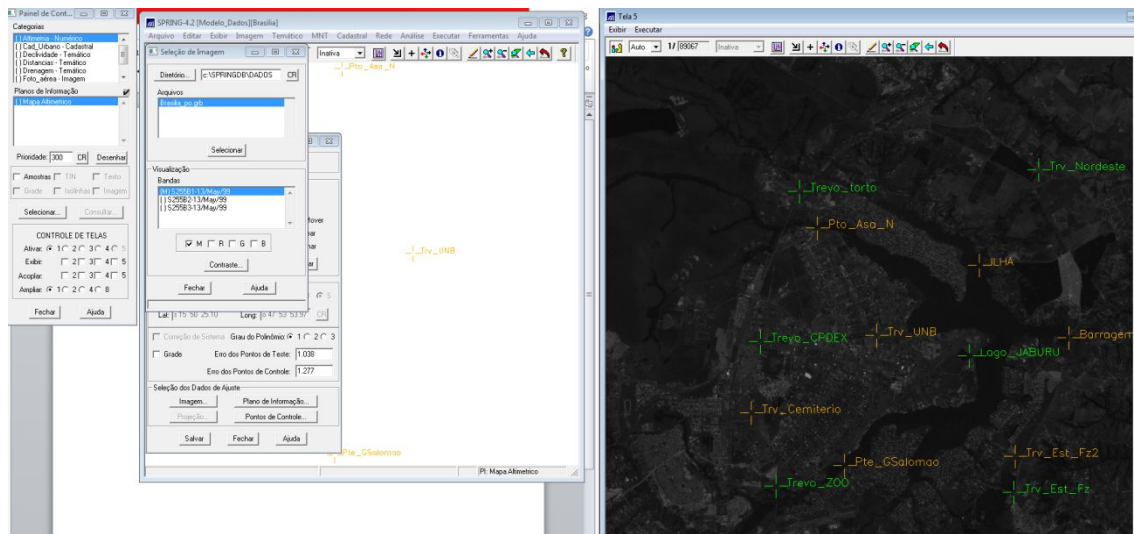


Figura1. Registro de Imagem

Importando as Imagens das Bandas 3, 4, 5 para o Projeto




Figura2. Imagem TM

Exercício 2 - Simplificando a Rede de Drenagem de 1:25.000, passando para 1:100.000

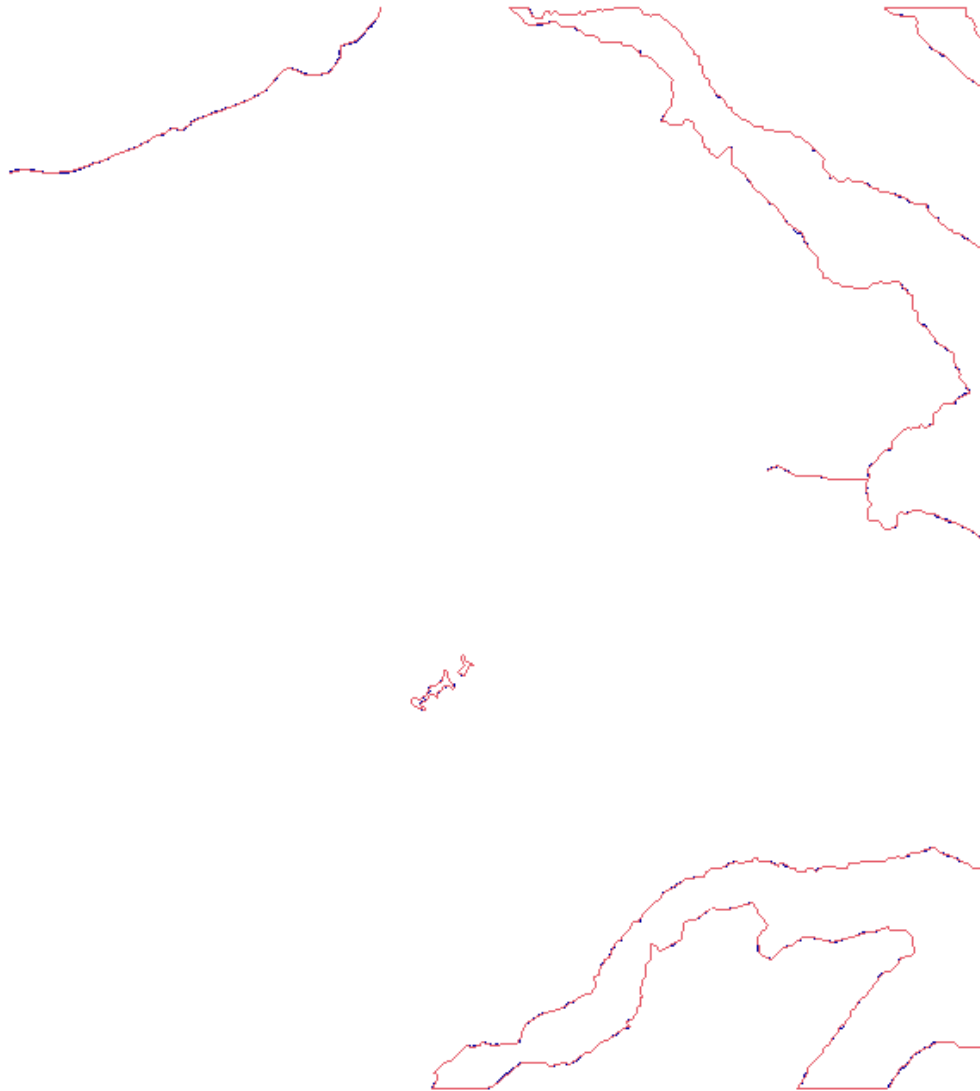


Figura3. Regiões sobre rios, linha original e linha simplificada

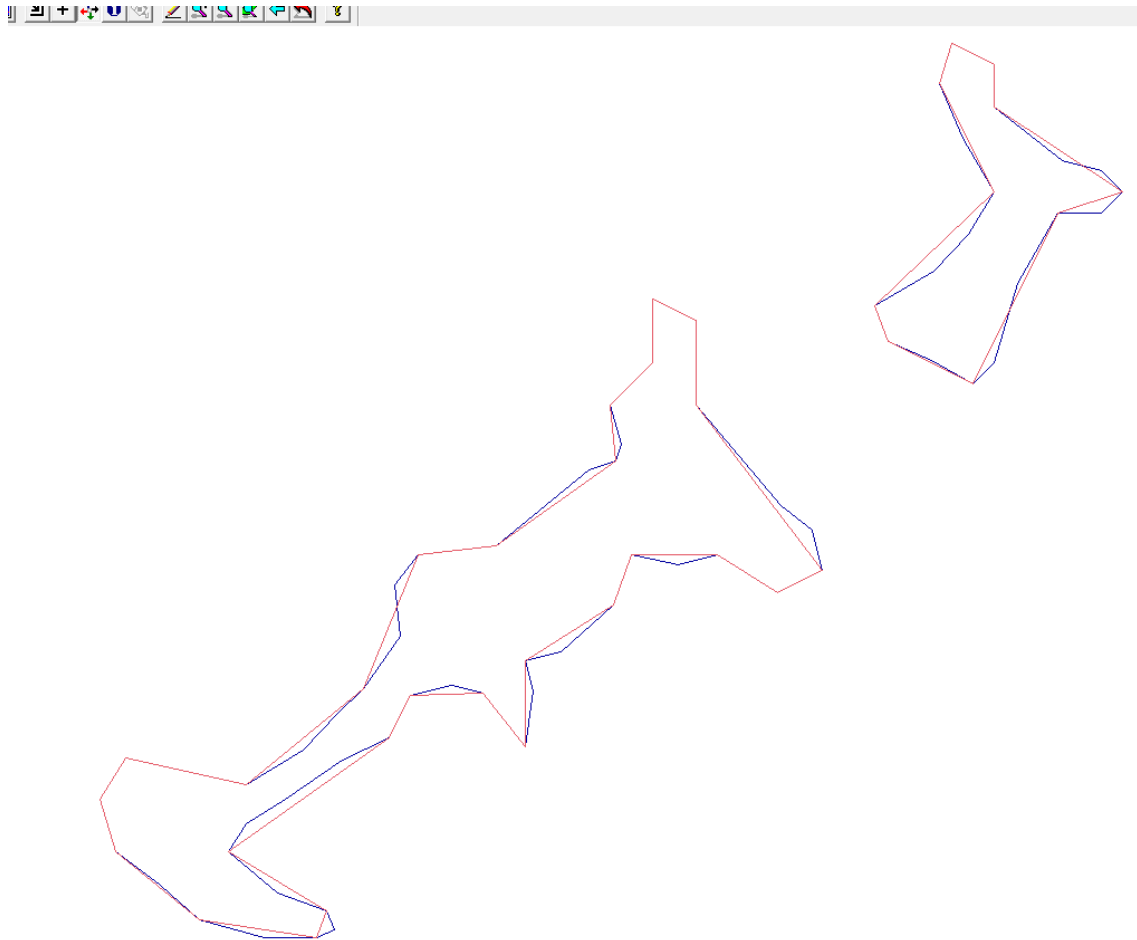


Figura4. Ampliação da Região sobre Rios com linha original e simplificada