Ministério da
Ciência, Tecnologia e Inovação

Instituto Nacional de Pesquisas Espaciais – INPE

Pós-graduação em Sensoriamento Remoto

SER 300-4 Introdução ao Geoprocessamento

Professores responsáveis: Dr. Claudio Barbosa
Dr. Antônio Miguel Vieira Monteiro

Discente: Mayumi Cursino de Moura Hirye

LABORATÓRIO 2

São José dos Campos
2015

Para o cumprimento dos objetivos deste laboratório, quais sejam, o registro de imagem, foram realizados diversas etapas, conforme as orientações de cada exercício.

A seguir são apresentados os exercícios e seus resultados.

EXERCÍCIO 1 – Registro de Imagem e contraste

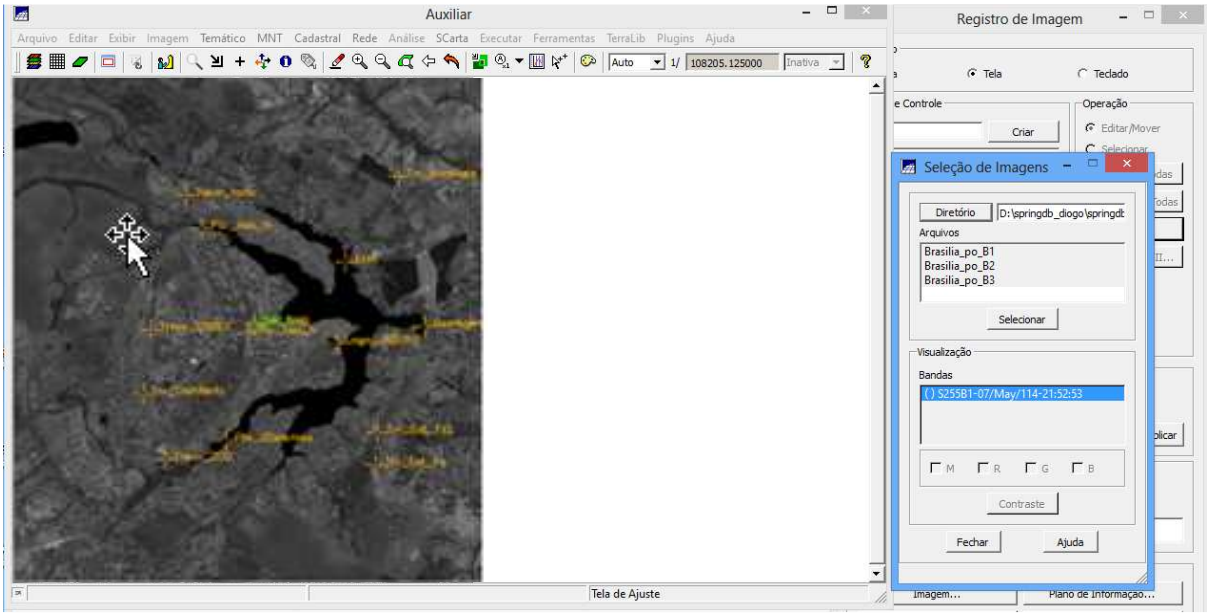

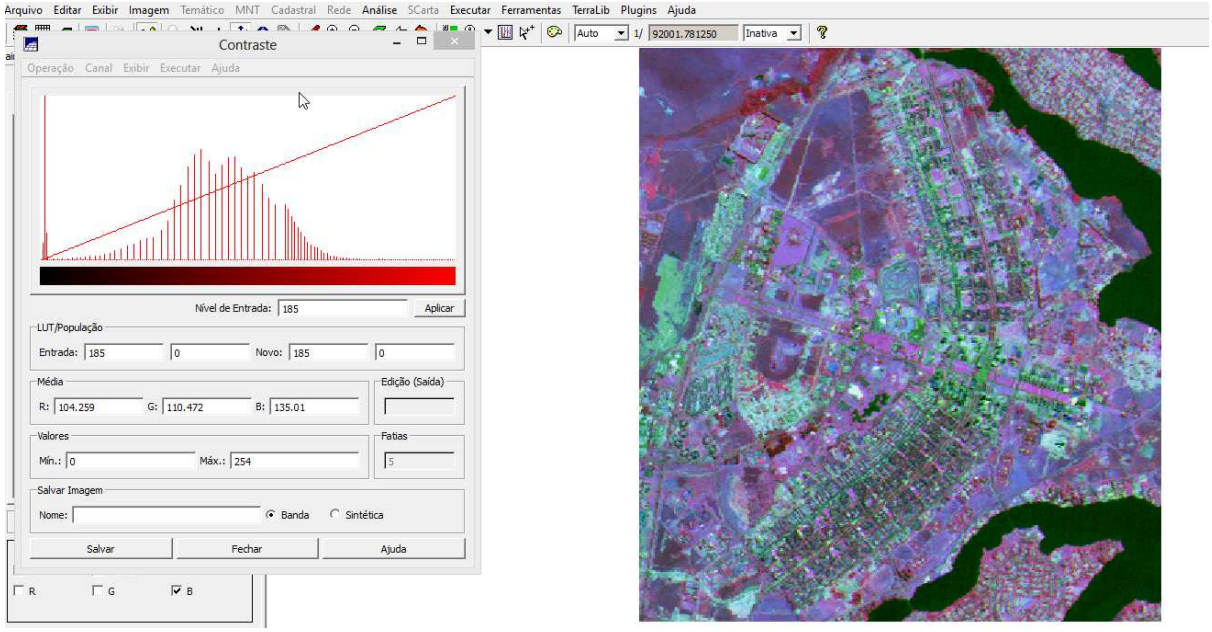
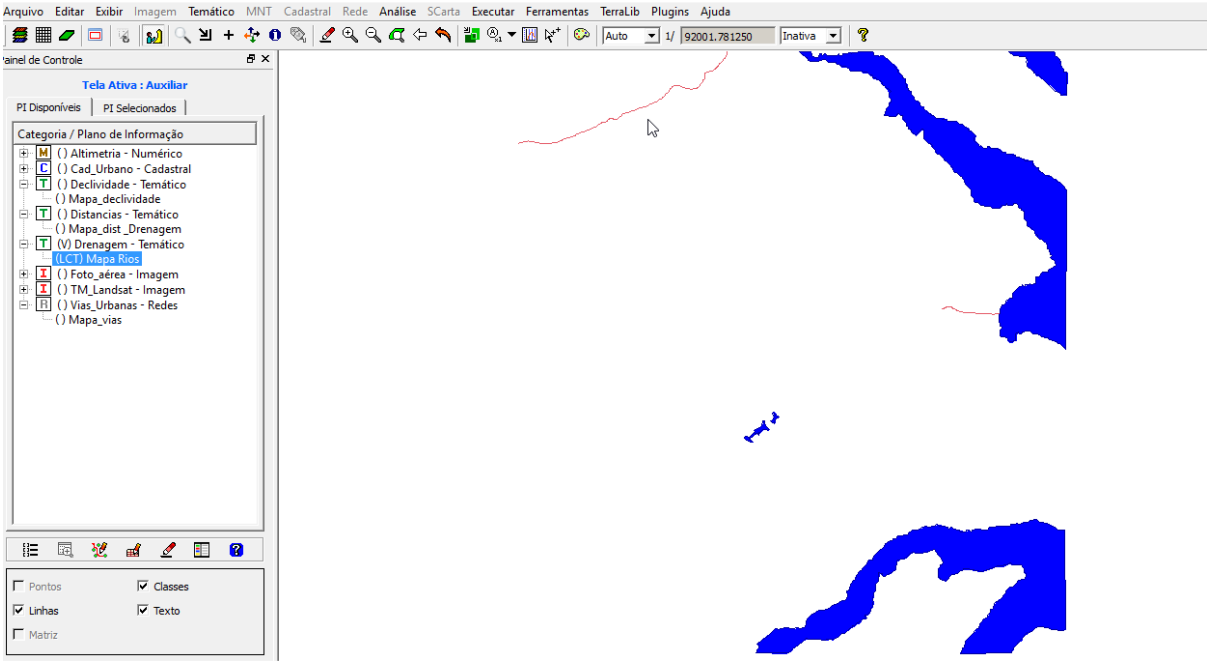
EXERCÍCIO 2 – Simplificando a Rede de Drenagem