MINISTÉRIO DA CIÊNCIA E TECNOLOGIA
INSTITUTO NACIONAL DE PESQUISAS ESPACIAIS

GOVERNO FEDERAL
BRASIL
PÁTRIA EDUCADORA

SER-300 – Introdução ao Geoprocessamento

Docente: Dr. Antonio Miguel Vieira Monteiro e Dr. Claudio Clemente Faria Barbosa
Aluna Ouvinte: Natália Cannizza Torres
Divisão de Sensoriamento Remoto – DSR
Instituto Nacional de Pesquisas Espaciais – INPE

Laboratório 2:

Este Laboratório apresenta os exercícios práticos a respeito da aula de Cartografia para Geoprocessamento, a qual estuda os conceitos de Geodésia, Sistemas de Coordenadas, Projeções e os Parâmetros das Projeções Cartográficas, feitos no SPRING versão 4.3.3.

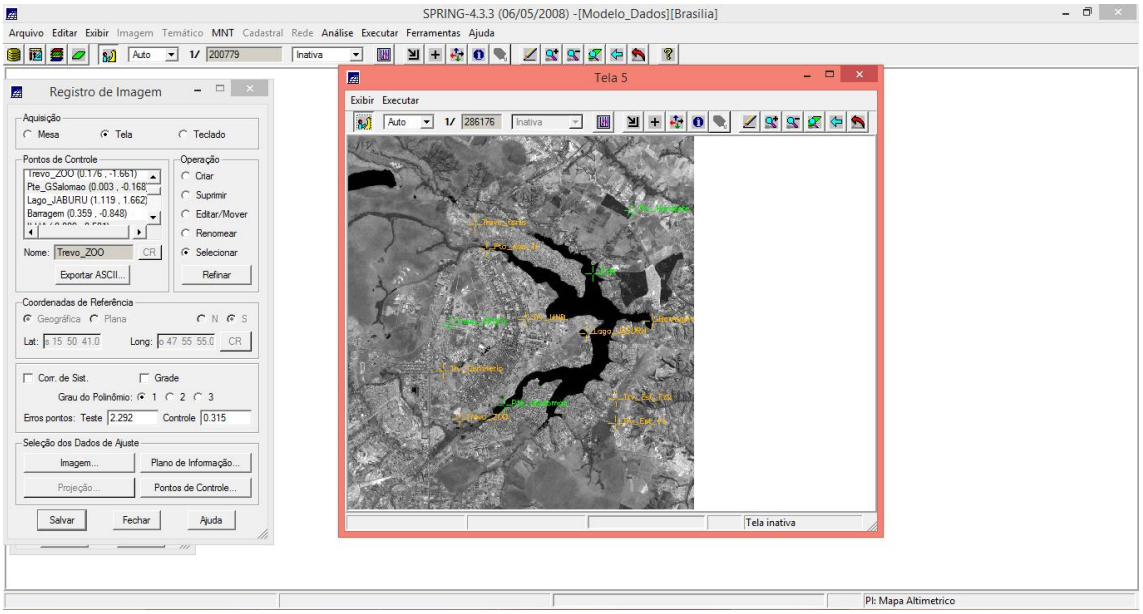

Figura 1: Registro de Imagem e Definição do mapeamento

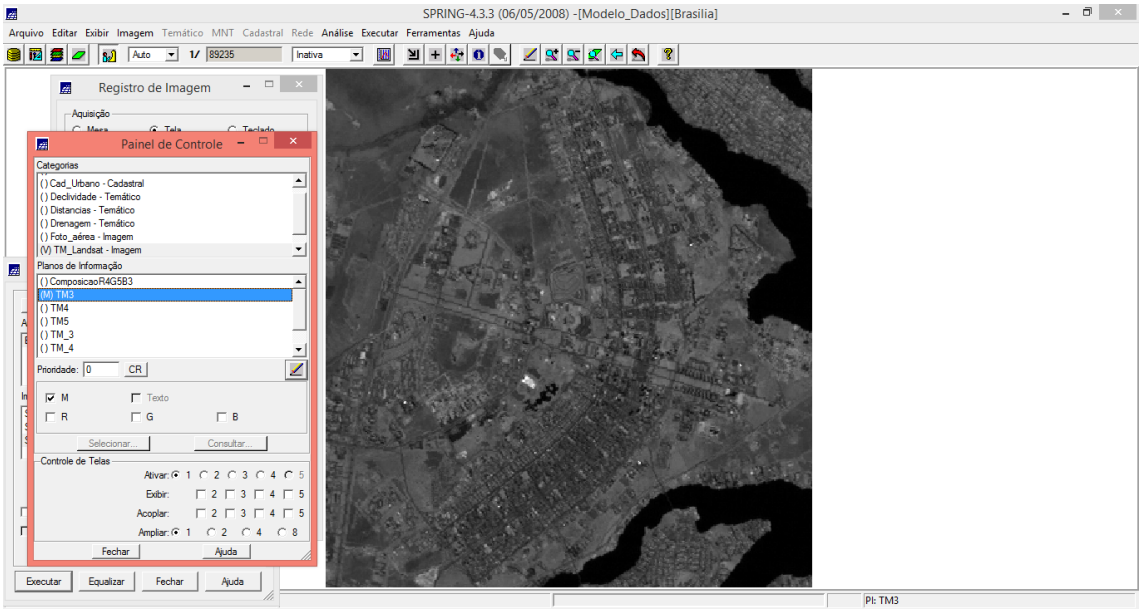

Figura 2: Importando arquivo GRIB sob a banda 3.

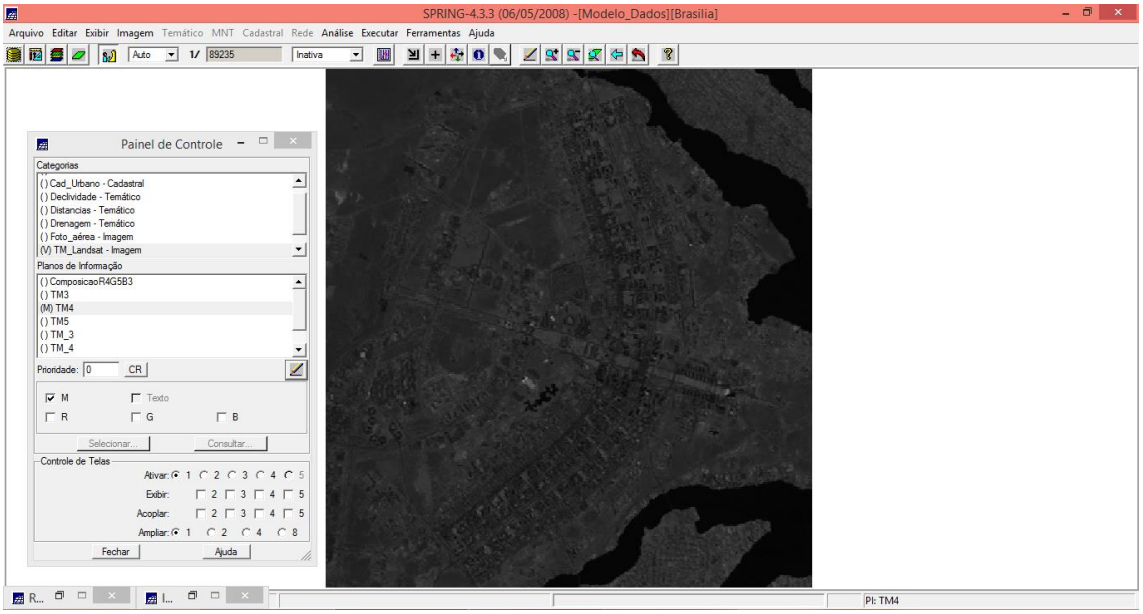

Figura 3: Imagem GRIB sob banda 4.

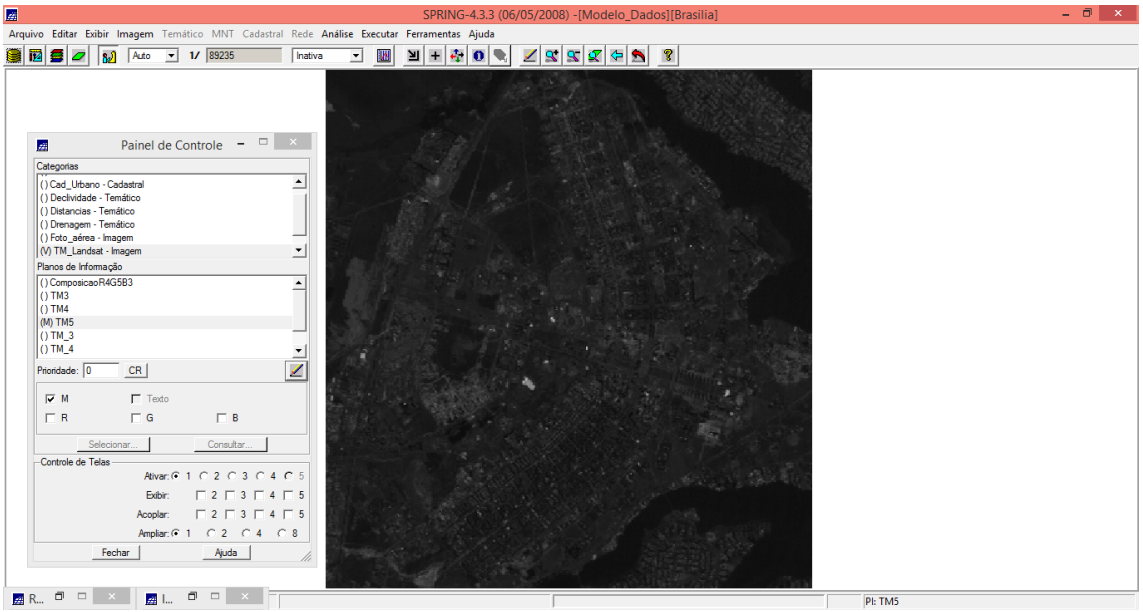

Figura 4: Imagem GRIB sob banda 5.

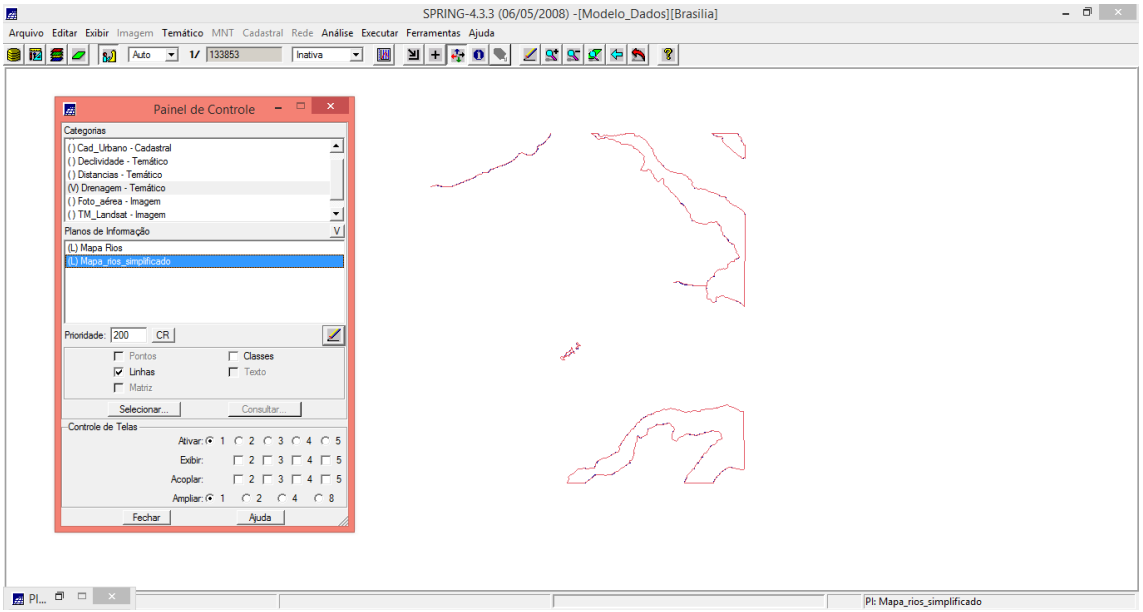

Figura 5: Simplificando as linhas da Rede de Drenagem.