MINISTÉRIO DA CIÊNCIA E TECNOLOGIA
INSTITUTO NACIONAL DE PESQUISAS ESPACIAIS

Introdução ao Geoprocessamento (SER-300)

Laboratório 2 – Cartografia e integração de dados

Rogério Flores Júnior

INPE
São José dos Campos
2017

1. Desenvolvimento

1.1.Passo 1 - Registro de Imagem

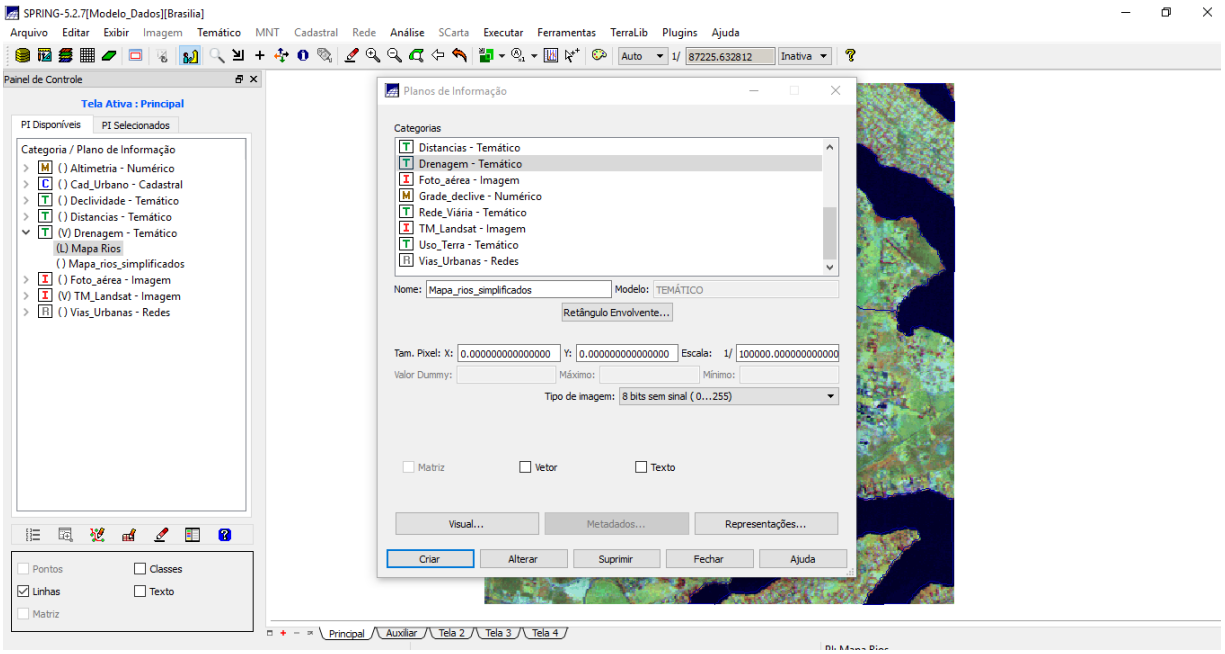

1.2.Passo 2 - Simplificação da rede de Drenagem

Este exercício objetiva generalizar a rede de drenagem, que originalmente está em 1:25.000, passando-a para 1:100.000.

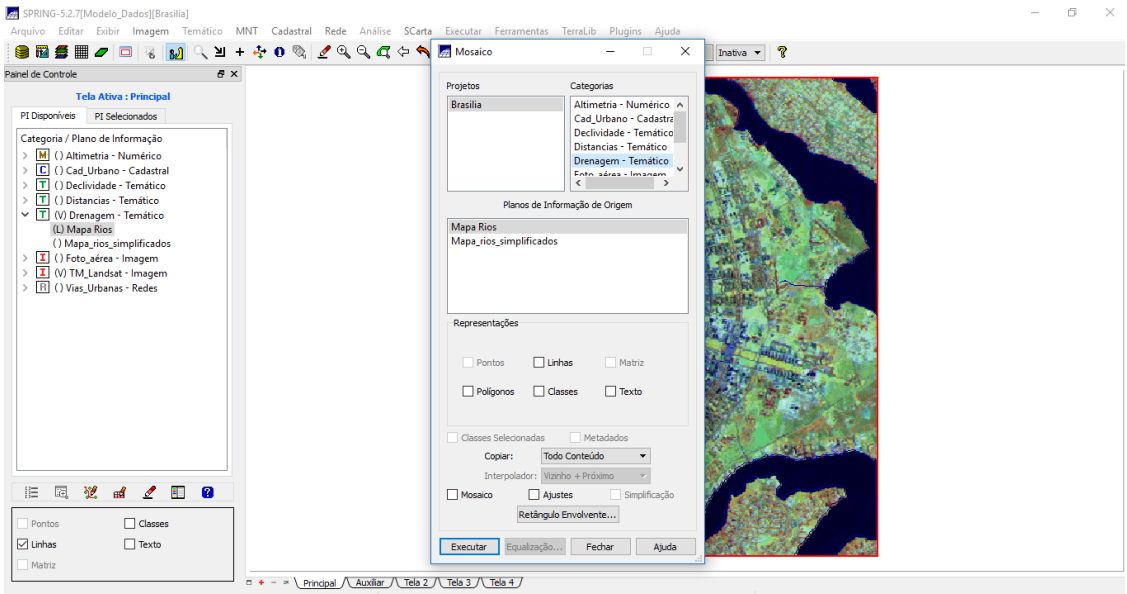
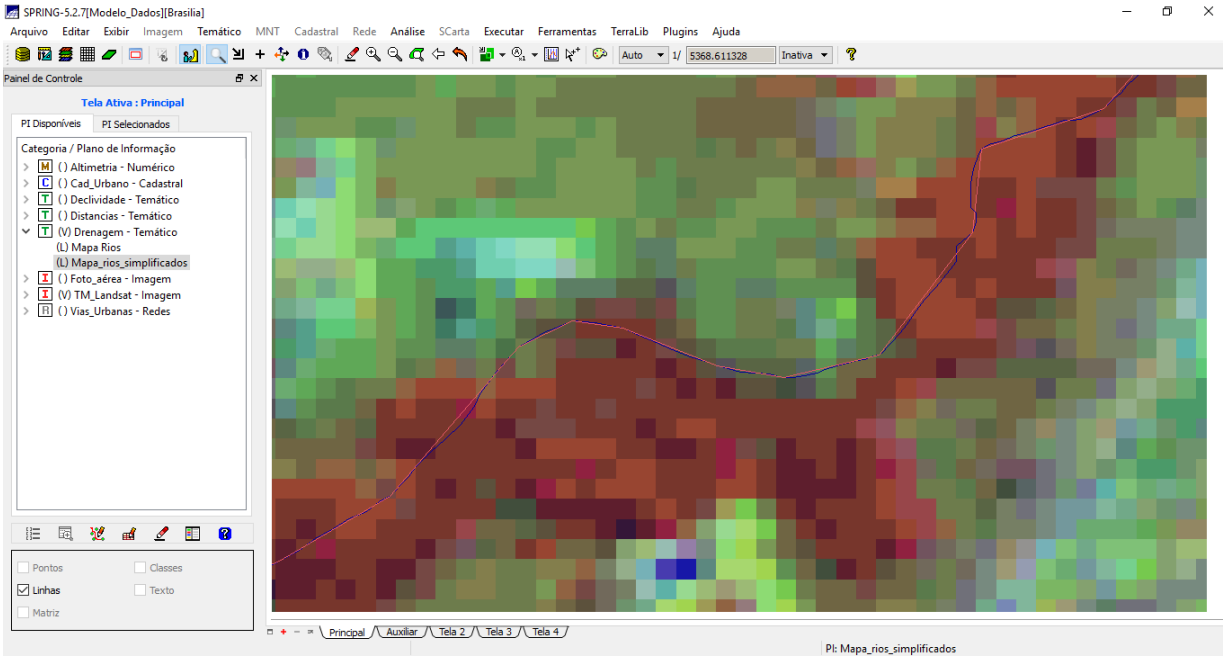
1.3. Passo 3 - Comparando as redes.