

Sistema Nacional de Informações sobre Saneamento

# ***Diagnóstico do Manejo de Resíduos Sólidos Urbanos - 2010***

***Tabelas de Informações e Indicadores***

***III - Região Sudeste***





# ***Diagnóstico do Manejo de Resíduos Sólidos Urbanos – 2010***

***Sistema Nacional de Informações sobre  
Saneamento - SNIS***

***Tabelas de Informações e Indicadores***

***Brasília, junho de 2012***

Ministro de Estado das Cidades  
Aguinaldo Velloso Borges Ribeiro

Secretário Executivo do Ministério das Cidades  
Alexandre Cordeiro Macedo

Secretário Nacional de Saneamento Ambiental  
Leodegar da Cunha Tiscoski

Diretora do Departamento de Articulação Institucional  
Viviana Simon

Diretor do Departamento de Desenvolvimento e Cooperação Técnica  
Manoel Renato Machado Filho

Diretor do Departamento de Água e Esgotos  
Johnny Ferreira dos Santos

Gerente de Projetos da Coordenação-Geral de Informações, Estudos e Pesquisas  
Coordenador-Geral do Sistema Nacional de Informações sobre Saneamento  
Ernani Ciríaco de Miranda

Responsável pelo SNIS: Sergio Brasil Abreu

Equipe Técnica  
Responsável: Elizamar Pereira do Nascimento  
José Alberto da Mata Mendes (CDT/UnB) e Rodrigo Benevenuto Luz

Equipe de Desenvolvimento  
Responsável: Mauricio Lima Reis  
Aline Atkinson da Cunha , Elias Lourenço de Oliveira (CDT/UnB) e Ricardo Adriano Almeida Silva (CDT/UnB).

Equipe Administrativa  
Responsável: Paulo Rogério dos Santos e Silva  
Felipe Monteiro da Silva (CDT/UnB) e Fernando Ferreira

Estagiário: Pedro Tavares de Moraes

É permitida a reprodução total ou parcial  
deste trabalho, desde que citada a fonte.

Secretaria Nacional de Saneamento Ambiental  
Sistema Nacional de Informações sobre Saneamento: diagnóstico do manejo de  
resíduos sólidos urbanos – 2010.  
– Brasília: MCIDADES.SNSA, 2012.

766 p.: gráficos, tabelas.

1. Serviços de Saneamento. 2. Sistemas de Informação. 3. Resíduos Sólidos.  
4. Zonas Urbanas. 5. Brasil. I. Brasil. Ministério das Cidades. Secretaria  
Nacional de Saneamento Ambiental. II. Título: Diagnóstico do Manejo de  
Resíduos Sólidos Urbanos – 2010 - Tabela de Informações e Indicadores.

CDD 352.6

MINISTÉRIO DAS CIDADES  
SECRETARIA NACIONAL DE SANEAMENTO AMBIENTAL  
SISTEMA NACIONAL DE INFORMAÇÕES SOBRE SANEAMENTO  
SAS Quadra 01, Lote 01/06, Bloco H, 9º andar – Sala 905  
70070-010 – Brasília – Distrito Federal  
Telefone (61) 2108-1396; Fax (61) 2108-1404  
Snis.rs@cidades.gov.br  
www.snis.gov.br



## SUMÁRIO

### TEXTO

APRESENTAÇÃO.....	1
1. INTRODUÇÃO.....	2
2. REPRESENTATIVIDADE DA AMOSTRA .....	3
3. RESUMO DOS ASPECTOS METODOLÓGICOS.....	6
3.1. Preparação e coleta das informações.....	6
3.2. Configuração das informações e indicadores.....	6
3.3. Aspectos relativos às análises.....	7
3.4. Organização dos dados para divulgação .....	7
4. ÓRGÃOS GESTORES DOS SERVIÇOS DE MANEJO DE RESÍDUOS SÓLIDOS URBANOS .....	8
4.1. Concomitância na prestação dos serviços de resíduos sólidos, água e esgotos.....	9
5. ÍNDICES DE COBERTURA DO SERVIÇO DE COLETA DOMICILIAR (RDO) .....	11
6. MASSA COLETADA <i>PER CAPITA</i> DE RESÍDUOS SÓLIDOS DOMICILIARES E PÚBLICOS (RDO+RPU).....	15
7. COLETA SELETIVA E RECUPERAÇÃO DE MATERIAIS RECICLÁVEIS.....	20
8. VEÍCULOS USADOS NA COLETA DE RESÍDUOS DOMICILIARES E PÚBLICOS .....	27
9. GERAÇÃO DE EMPREGOS E TERCEIRIZAÇÃO.....	30
10. DESEMPENHO FINANCEIRO DOS SERVIÇOS DE MANEJO DE RSU.....	33
11. UNIDADES DE PROCESSAMENTO .....	37
11.1. Unidades de processamento de todos os tipos .....	38
11.2. Quantidades de RDO+RPU recebidas em unidades de disposição no solo, e unidades de triagem e de compostagem .....	44
12. CONSÓRCIOS INTERMUNICIPAIS PARA SERVIÇOS DE MANEJO DE RSU .....	45

**TABELAS DE INFORMAÇÕES E INDICADORES****III - REGIÃO SUDESTE**

Tabela Ge01a - Informações Gerais .....	3
Tabela Ge01b - Informações Gerais (continuação).....	25
Tabela Ge02 - Informações sobre Despesas, segundo o Tipo de Serviço Realizado.....	47
Tabela Ge03 - Informações sobre Despesas, segundo a Natureza do Agente-executor.....	69
Tabela Ge04 - Informações sobre Trabalhadores Remunerados, segundo a Natureza do Agente-executor.....	91
Tabela Ge05 - Informações sobre Trabalhadores Remunerados, segundo o Tipo de Serviço Realizado.....	113
Tabela Ge06 – Existência de Serviços Delegados .....	135
Tabela Co01 - Informações sobre População Atendida, Estrutura Operacional, Frequência e Terceirização do Serviço de Coleta Domiciliar e Pública.....	139
Tabela Co02a - Informações sobre Quantidades de Resíduos Sólidos Domiciliares e Públicos Coletados, segundo o Tipo de Resíduos .....	161
Tabela Co02b - Informações sobre Quantidades de Resíduos Sólidos Domiciliares e Públicos Coletados, segundo a Natureza do Agente-executor .....	183
Tabela Co03 - Informações Diversas sobre Coleta de Resíduos Sólidos.....	205
Tabela Co04a - Informações sobre Veículos de Agentes Públicos na Coleta de Resíduos Sólidos Domiciliares e Públicos.....	227
Tabela Co04b - Informações sobre Veículos de Agentes Privados na Coleta de Resíduos Sólidos Domiciliares e Públicos.....	249
Tabela Cs01 - Informações sobre Coleta Seletiva de Resíduos Sólidos .....	271
Tabela Cs02 - Informações sobre Triagem de Resíduos Sólidos (provenientes ou não da Coleta Seletiva) .....	293
Tabela Rs01 - Informações sobre Coleta de Resíduos Sólidos de Serviços de Saúde .....	315
Tabela Cc01 - Informações sobre Coleta de Resíduos Sólidos da Construção Civil .....	337
Tabela Va01 - Informações sobre Serviços de Varrição .....	359
Tabela Cp01 - Informações sobre Serviços de Capina e Roçada .....	381
Tabela Os01a - Informações sobre Outros Serviços, Executados pela Prefeitura .....	403
Tabela Os01b - Informações sobre Outros Serviços, Executados por Empresas Contratadas.....	425
Tabela Os01c - Informações sobre Outros Serviços, Executados por Outros Agentes .....	447
Tabela Ca01 - Informações sobre Catadores.....	469
Tabela Up01 - Informações sobre as Unidades de Processamento .....	491

Tabela Up02 - Informações sobre o Fluxo de Resíduos para as Unidades de Processamento .....	521
Tabela Up03 - Informações sobre Características das Unidades de Processamento por Disposição no Solo (aterros sanitários, controlados e lixões).....	541
Tabela Up04 - Informações sobre a Quantidade de Equipamentos das Unidades de Processamento por Disposição no Solo (aterros sanitários, controlados e lixões) .....	559
Tabela Up05 - Cadastro Nacional de Unidades de Processamento de Resíduos Sólidos Urbanos.....	575
Tabela In01 - Indicadores Gerais.....	591
Tabela In02 - Indicadores sobre Coleta de Resíduos Sólidos Domiciliares e Públicos.....	613
Tabela In03 - Indicadores sobre Coleta Seletiva e Triagem .....	635
Tabela In04 - Indicadores sobre Coleta de Resíduos Sólidos de Serviços de Saúde .....	657
Tabela In05 - Indicadores sobre Serviços de Varrição, Capina e Roçada.....	679

## ANEXO

Relação de Indicadores



## APRESENTAÇÃO

Esta é mais uma publicação do “Diagnóstico do Manejo de Resíduos Sólidos”, que divulga anualmente a base de dados do Sistema Nacional de Informações sobre Saneamento – SNIS, em seu componente “resíduos sólidos”. O presente documento corresponde à nona edição do Diagnóstico, referente ao ano de 2010.

Composto por serviços de água, esgotos e manejo de resíduos sólidos, o SNIS abrange aspectos operacionais, administrativos, econômico-financeiros, contábeis e de qualidade dos serviços. Para resíduos sólidos, as informações são fornecidas por órgãos gestores dos serviços nos municípios, podendo ser uma autarquia, departamento ou secretaria municipal. Os dados permitem identificar, com elevado grau de objetividade, os aspectos da gestão dos respectivos serviços nos municípios brasileiros.

Este ano, 2.070 municípios participaram do Diagnóstico, cerca de 37,2% do total do País. Em termos de população urbana este percentual sobe para 72,8%, respondendo por 117,2 milhões de habitantes urbanos.

O Diagnóstico apontou uma elevada cobertura do serviço regular de coleta domiciliar, igual a 98,5% da população urbana. A massa coletada de resíduos domiciliares e públicos nos municípios participantes do Diagnóstico foi de 35,4 milhões de toneladas. Os resíduos produzidos resultaram em uma massa média *per capita* de 0,79 kg/hab./dia na região Sul até 1,40 na Centro-Oeste, com uma média para o País de 0,93 kg/hab./dia. Os dados permitem extrapolar para o país um montante estimado de 53 milhões de toneladas de resíduos coletados no ano.

Segundo declaração dos órgãos gestores municipais que responderam ao SNIS, a disposição final da massa de resíduos coletados distribui-se em 74,9% para aterros sanitários, 17,7% para aterros controlados, 5,1% para lixões e 2,4% para unidade de triagem e de compostagem.

Em uma prática que vem crescendo no País, verificou-se a ocorrência da recuperação de resíduos recicláveis estimada em um montante de um milhão de toneladas no ano, correspondendo a 6,3% do total de recicláveis secos (principalmente, papel, plástico, metal e vidro) presente na massa coletada.

A despesa total com o manejo dos resíduos sólidos, quando rateada pela população urbana, resulta em um valor médio anual de R\$ 73,48 por habitante, partindo de um patamar inferior de R\$ 52,03 na região Norte e chegando a R\$ 89,33 na região Centro-Oeste. Os valores das demais regiões encontram-se muito próximos à média nacional, por volta dos R\$ 74,00 per capita. Extrapolando as despesas verificadas nos municípios participantes do Diagnóstico, é possível prever que, no ano de 2010, as Prefeituras tiveram um gasto aproximado de R\$ 11,8 bilhões com pessoal, veículos, manutenção, insumos e demais remunerações, exceto investimentos, para a lida com os resíduos sólidos urbanos em todo o País.

Importante também salientar a expressiva quantidade de trabalhadores empregados nos serviços que, estimada com base nos dados dos municípios que responderam ao SNIS, totaliza 342 mil empregos, dos quais pouco mais de 50% alocados em municípios abaixo de 100 mil habitantes, ou seja, estima-se que o setor de resíduos sólidos emprega mais de 171 mil trabalhadores nos municípios até 100 mil habitantes.

O documento apresenta ainda uma grade extensa de informações e indicadores capazes de possibilitar uma visão abrangente, de forma a se obter avaliações consistentes sobre o desempenho dos serviços em todo o país. O conjunto completo dos dados pode ser acessado no site [www.snis.gov.br](http://www.snis.gov.br).

O Ministério das Cidades destaca a importância dos dados para o planejamento de políticas públicas na área de saneamento e reconhece o esforço das organizações e prefeituras encarregadas por prestar os serviços nos municípios brasileiros. É muito importante o apoio e a participação no SNIS, pois os dados contribuem de forma fundamental para que o País tenha um histórico de indicadores do setor saneamento. Assim, agradece a participação de todas as instituições que responderam à coleta de dados e espera contar com este indispensável apoio na próxima atualização do banco de dados, relativa ao ano de 2011.

Brasília, maio de 2012.

**Secretaria Nacional de Saneamento Ambiental**  
**Ministério das Cidades**

## 1. INTRODUÇÃO

O Governo federal criou e administra o seu Sistema Nacional de Informações sobre Saneamento – SNIS, vinculado à Secretaria Nacional de Saneamento Ambiental (SNSA) do Ministério das Cidades (MCidades).

Dentre os objetivos do SNIS destacam-se: (i) planejamento e execução de políticas públicas; (ii) orientação da aplicação de recursos; (iii) avaliação de desempenho dos serviços; (iv) aperfeiçoamento da gestão, elevando os níveis de eficiência e eficácia; e (v) orientação de atividades regulatórias, de fiscalização e de controle social.

Além disso, a consolidação do SNIS nos últimos dezesseis anos permite a utilização dos seus indicadores como referência para comparação e como guia para medição de desempenho. No componente resíduos sólidos, o SNIS possui uma Série Histórica de dados de 9 anos.

O SNIS é o maior e mais importante sistema de informações do setor saneamento brasileiro. O Sistema apóia-se em um banco de dados, que contém informações de caráter operacional, gerencial, financeiro e de qualidade, sobre a prestação de serviços de água e de esgotos, bem como de manejo de resíduos sólidos urbanos.

Para resíduos sólidos, tais informações são coletadas junto aos órgãos municipais encarregados dos serviços e os indicadores calculados com base nas mesmas, sendo que no presente Diagnóstico se referem ao ano-base de 2010. Os dados do SNIS são atualizados anualmente.

Considerando o modelo de organização dos serviços no Brasil, o SNIS é dividido em dois componentes: água e esgotos (SNIS-AE); e resíduos sólidos (SNIS-RS). A base de dados é totalmente pública e disponibilizada gratuitamente. Os dados do SNIS são atualizados anualmente.

O Diagnóstico apresenta também algumas análises, com o objetivo de retratar as características e a situação dos serviços de manejo de resíduos sólidos, em várias das suas faces, de acordo com as informações do ano-base 2010. Essas análises têm pretensão indicativa, sem almejar esgotar a ampla possibilidade de avaliações que o conjunto de informações e indicadores do SNIS permite, sobretudo considerando a série histórica de dados. Ao contrário, o objetivo do Diagnóstico é, além de apresentar um dos vários retratos possíveis da situação do setor de resíduos sólidos no Brasil, mostrar a riqueza de informações nas coleções disponíveis, e as possibilidades de análise, buscando estimular o uso dos dados e a produção de outros retratos.

Está é a nona edição anual consecutiva do Diagnóstico – RS, que contém a parte analítica da visão geral da prestação dos serviços e a parte constituída de tabelas de informações e indicadores municipais, separadas por região.

No texto analítico, encontra-se uma abordagem regionalizada e, em alguns casos, uma abordagem por estratos populacionais a fim de melhor inferir os resultados que, por regiões poderiam conter distorções.

Assim, após esta introdução é apresentado no item 2 uma avaliação sobre a representatividade da amostra SNIS-RS 2010 e no item 3 um resumo das características metodológicas que orientaram o trabalho.

A partir do item 4 são enfocados os serviços de limpeza urbana sob seus aspectos organizacionais e operacionais. No item 5 será avaliada a cobertura do serviço regular de coleta de resíduos domiciliares; no item 6 a massa coletada; no item 7 os aspectos relacionados à coleta seletiva e recuperação de materiais recicláveis; no item 8 a frota atuante; no item 9 os aspectos da força de trabalho e no item 10 o desempenho financeiro dos órgãos gestores do manejo de RSU, cujo tema inclui receitas e despesas.

O item 11 cuida do destino dos resíduos sólidos urbanos, encontrando-se uma avaliação sobre as unidades de processamento cadastradas no SNIS, inclusive informações sobre aspectos

relacionados à importação e exportação de resíduos domiciliares e resíduos dos serviços de saúde.

Finalmente, no item 12, a partir de uma coleta experimental do SNIS, é abordada a situação a respeito dos Consórcios Intermunicipais implantados ou em processo de implantação após publicação da Lei nº 11.107/2005.

Além disso, existem elementos que auxiliam no entendimento do Diagnóstico que estão disponíveis para consulta no site do SNIS, são eles:

- Elementos Metodológicos do SNIS-RS;
- Municípios participantes do Diagnóstico;
- Glossário de Informações;
- Relação de Indicadores.

## 2. REPRESENTATIVIDADE DA AMOSTRA

Neste item são apresentadas as características da atual edição do SNIS-RS no que diz respeito à sua representatividade que, ainda que não estatística, possibilita uma boa segurança nas análises feitas em seguida.

Os dados são coletados anualmente, em órgãos municipais encarregados da gestão do manejo de resíduos sólidos.

Os municípios participantes, ou seja, aqueles que enviaram o questionário respondido ao Ministério das Cidades (impresso ou em via digital) estão relacionados no *link* – Relação dos municípios que estão em regularidade com o SNIS, conforme o tipo de serviço prestado, disponível no site do SNIS.

Apesar de todo o esforço realizado, não se consegue que todos os municípios enviem os dados solicitados, devido a razões que vão do desinteresse às dificuldades internas que têm alguns municípios para obter seus dados.

Assim, dos 5.565 municípios brasileiros foram obtidas respostas válidas de 2.070, resultando numa taxa de resposta de 37,2% e num crescimento de 106 municípios (2%) na base de dados, quando comparada ao ano de 2009.

Os Quadros 2.1 a 2.4, a seguir, apresentam configurações desta amostra no País, a partir da classificação dos municípios por faixa populacional e por região.

QUADRO 2.1  
Representatividade da amostra de municípios participantes do SNIS-RS 2010, segundo quantidade e população dos municípios

	Brasil	Municípios participantes	Participação no total (%)
Quantidade (municípios)	5.565	2.070	37,2
População urbana (habitantes)	160.925.792	117.197.670	72,8
População total (habitantes)	190.755.799	127.681.663	66,9

Fonte: Censo Demográfico 2010 do IBGE e SNIS

Conforme mencionado, no texto da visão geral contida no Diagnóstico do SNIS-RS se observará uma análise por regiões brasileiras e, em alguns casos, por porte populacional dos municípios, dispostos em seis faixas de acordo com o Quadro 2.2.

QUADRO 2.2  
Classificação de municípios da amostra do SNIS-RS 2010, por faixas, segundo população total

Faixa populacional	Intervalo da faixa *
1	Até 30 mil habitantes
2	De 30.001 a 100.000 habitantes
3	De 100.001 a 250.000 habitantes
4	De 250.001 a 1.000.000 de habitantes
5	De 1.000.001 a 3.000.000 de habitantes
6	Acima de 3.000.001 habitantes

\* Classificada em função da população total do Censo 2010 do IBGE, codificada, no SNIS-RS, como Ge001.

O Mapa 2.1 e o Gráfico 2.1, a seguir, apresentam a visualização da amostra dos municípios cujos dados estão presentes no SNIS-RS 2010. Nas ilustrações é possível observar a boa representatividade da amostra tanto em termos de quantidade de municípios, quanto, principalmente, de população urbana.

MAPA 2.1  
Distribuição espacial dos municípios participantes do SNIS-RS 2010, segundo município

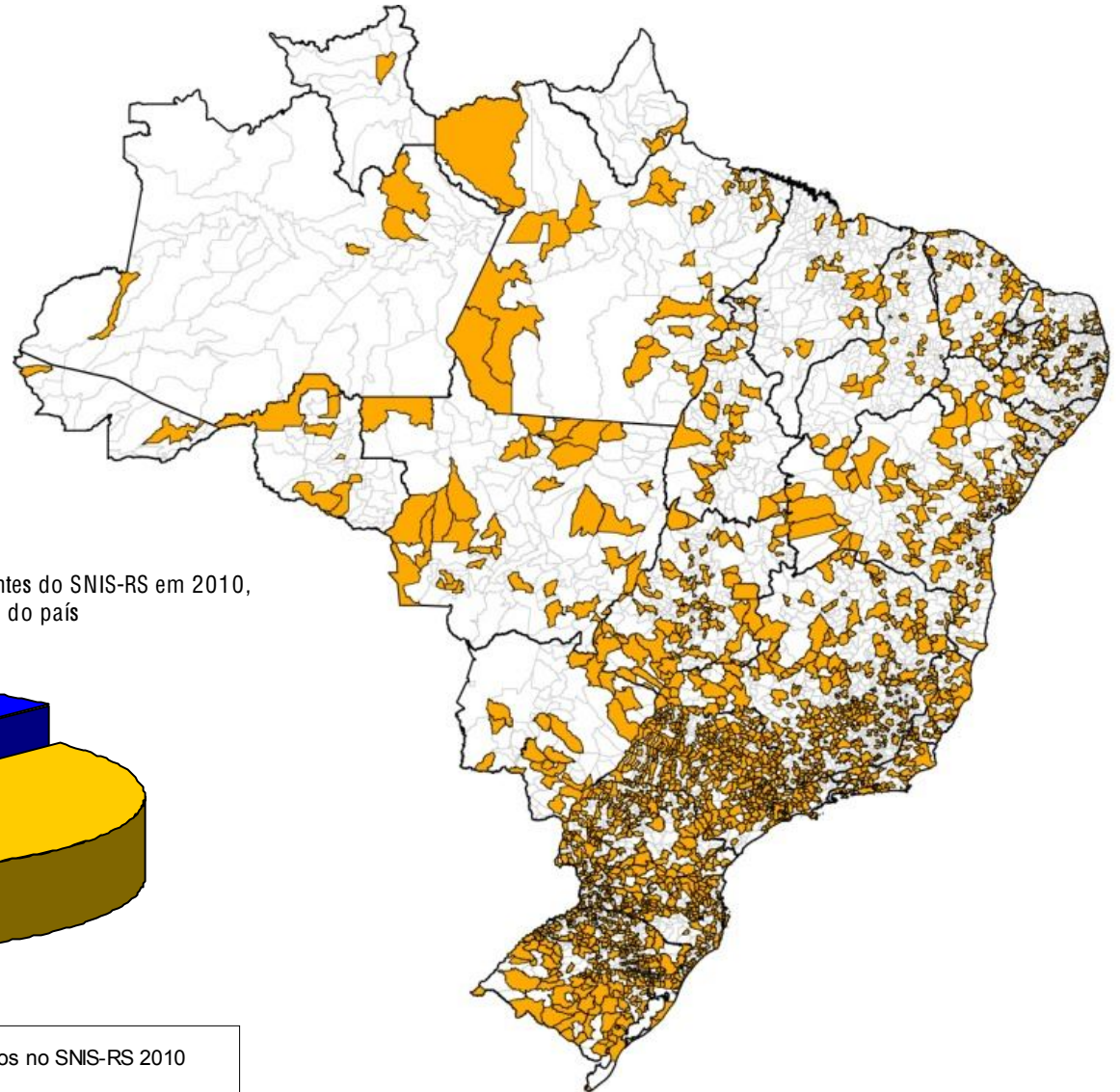

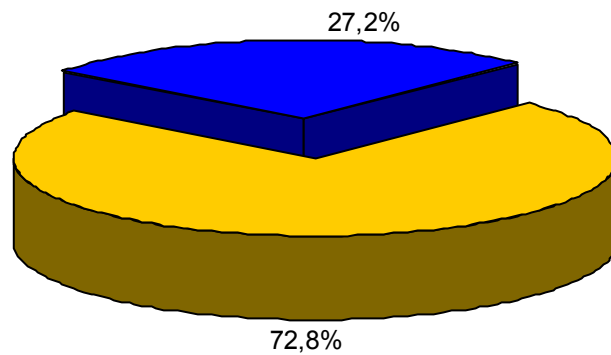


GRÁFICO 2.1  
Representação gráfica da amostra dos municípios participantes do SNIS-RS em 2010, segundo percentual da população urbana do país





O conjunto dos municípios participantes, segundo as faixas populacionais consideradas nas análises do Diagnóstico, bem como as regiões geográficas é dado pelos Quadros 2.3 e 2.4, a seguir.

Vale lembrar que a partir da edição de número 8 – ano 2009 - o SNIS-RS passou a contar com um significativo incremento, especialmente de municípios de pequeno porte, quando passou a ser solicitado o fornecimento de dados a todos os municípios do País, ao invés de uma amostra, como antes ocorria, o que provocou aumento substancial de informações e indicadores. Com isso, a composição de apenas um volume para o Diagnóstico tornou-se

extremamente grande, justificando a separação do documento em cinco partes, uma para cada região geográfica. Desta forma, além de facilitar as consultas aos dados, o SNIS-RS propicia também outra visão dos serviços de manejo de resíduos sólidos urbanos no País, pela qual as diferenças regionais poderão se manifestar.

Assim, poderão ser avaliados os resultados pelas regiões:

I – Região Norte; II – Região Nordeste; III – Região Sudeste; IV – Região Sul; e V – Região Centro-Oeste.

QUADRO 2.3  
Quantidade e população dos municípios participantes do SNIS-RS 2010, segundo faixa populacional

Faixa populacional	Brasil			Municípios Participantes					
	Quantidade de municípios	População total	População urbana	Quantidade de municípios	Participação	População total	Participação	População urbana	Participação
	(unidade)	(habitante)	(habitante)	(unidade)	(%)	(habitante)	(%)	(habitante)	(%)
1	4.495	46.667.883	29.017.305	1.510	33,6	15.649.289	33,5	10.503.237	36,2
2	787	39.651.239	30.683.633	338	42,9	17.820.327	44,9	14.862.620	48,4
3	184	27.595.348	25.692.530	132	71,7	20.640.526	74,8	19.449.535	75,7
4	84	36.680.923	35.662.630	75	89,3	33.411.115	91,1	32.512.584	91,2
5	13	22.586.457	22.396.904	13	100,0	22.586.457	100,0	22.396.904	100,0
6	2	17.573.949	17.472.790	2	100,0	17.573.949	100,0	17.472.790	100,0
Total	5.565	190.755.799	160.925.792	2.070	37,2	127.681.663	66,9	117.197.670	72,8

Fonte: Censo Demográfico 2010 do IBGE e SNIS

QUADRO 2.4  
Quantidade e população dos municípios participantes do SNIS-RS 2010, segundo região geográfica

Região	Brasil			Municípios Participantes					
	Quantidade de municípios	População total	População urbana	Quantidade de municípios	Participação	População total	Participação	População urbana	Participação
	(unidade)	(habitante)	(habitante)	(unidade)	(%)	(habitante)	(%)	(habitante)	(%)
Norte	449	15.864.454	11.664.509	77	17,2	7.400.044	46,7%	6.534.399	56,0
Nordeste	1.794	53.081.950	38.821.246	395	22,0	26.336.855	49,6%	22.660.345	58,4
Sudeste	1.668	80.364.410	74.696.178	795	47,6	65.217.479	81,2%	62.254.368	83,3
Sul	1.188	27.386.891	23.260.896	666	56,1	20.482.460	74,8%	18.035.059	77,3
Centro-Oeste	466	14.058.094	12.482.963	137	29,4	8.244.825	58,7%	7.713.499	61,8
Total	5.565	190.755.799	160.925.792	2.070	37,2	127.681.663	66,9%	117.197.670	72,8

Fonte: Censo Demográfico 2010 do IBGE e SNIS

### 3. RESUMO DOS ASPECTOS METODOLÓGICOS

Uma descrição com detalhes dos aspectos metodológicos pode ser encontrada no site do SNIS acessando o link: Elementos Metodológicos do SNIS-RS.

#### 3.1. Preparação e coleta das informações

Nesta fase são definidas várias tarefas de preparação, que vão desde o planejamento geral para o ano até organização de espaços, lógicos e físicos.

Começa então o envio de telegramas e ofícios às prefeituras comunicando o início da coleta no ano. As prefeituras acionam as áreas responsáveis pelo manejo de resíduos sólidos e as mesmas baixam o programa de computador desenvolvido especificamente para esta função, disponibilizado na página do SNIS na internet.

Para atender aos municípios que não desejem ou não possam utilizar o programa, são disponibilizados para *download*, formulários para serem impressos. O responsável pelas informações preenche com os dados de manejo e os envia eletronicamente para nosso *email*, fax ou pelos correios.

Depois de recebidos, os dados são analisados e os municípios questionados quando à sua consistência e, uma vez corrigidos, são substituídos no banco de dados. Nos casos em que o município não se manifesta ou confirma o valor original, os dados são mantidos.

Em seguida, uma versão preliminar contendo as informações recebidas e os indicadores que integram o presente Diagnóstico é enviada a todos os municípios que enviaram resposta, com o intuito de obter correções de dados, críticas e sugestões. Os comentários e correções são processados e as alterações pertinentes efetivadas.

#### 3.2. Configuração das informações e indicadores

As informações coletadas referem-se a inúmeros aspectos dos vários serviços de limpeza urbana e manejo de resíduos sólidos existentes nos municípios, os quais são tratados separadamente:

- Ge – informações de caráter geral;
- Co – informações sobre o serviço de coleta de resíduos sólidos domiciliares e públicos;
- Cc – informações sobre a coleta dos resíduos sólidos da construção civil;
- Cs – informações sobre a coleta seletiva e processos de triagem;
- Rs – informações sobre a coleta de resíduos sólidos de serviços de atenção à saúde;
- Va – informações sobre serviços de varrição;
- Cp – informações sobre serviços de capina e roçada;
- Os – informações sobre outros serviços de manejo de resíduos sólidos urbanos;
- Up – informações sobre unidades de processamento de resíduos sólidos urbanos; e
- Coleta experimental de dados sobre consórcios intermunicipais de resíduos sólidos.

Além da sua importância destacada em termos ambientais e de gestão, as unidades de processamento de resíduos sólidos são tratadas como entidades desvinculadas dos municípios, podendo ser ligadas a eles por vários dos seus atributos: a localização, a operação, a importação e a exportação de resíduos.

As unidades de processamento são tratadas individualmente, segundo os seus processos. Assim, uma vala para aterramento de resíduos de serviços de saúde, por exemplo, é tratada como uma unidade de processamento distinta de um aterro sanitário, embora possa estar situada na mesma área administrativa e operacional ocupada por este.

Com base no conjunto de informações coletadas são calculados indicadores, os quais são também agrupados por tema:

- indicadores de caráter geral;
- indicadores específicos sobre a coleta de resíduos domiciliares e públicos;
- indicadores específicos sobre a coleta seletiva;
- indicadores específicos sobre a coleta de resíduos dos serviços de atenção à saúde; e
- indicadores específicos sobre a varrição e sobre a capina de vias e logradouros públicos.

### 3.3. Aspectos relativos às análises

Na coleta ano 2010 o Ministério das Cidades recebeu informações de 2.070 municípios, 37,2% do total de municípios brasileiros – e com todo o tratamento aplicado às informações, entende-se que esta base de dados contenha uma boa segurança para as análises discriminadas neste documento.

Apesar disso, como o SNIS-RS mantém a integridade das respostas dadas pelos municípios, verifica-se ainda em suas tabelas, a presença de informações e indicadores que poderiam ser classificados como inconsistentes. Vale ressaltar que, com isto, o SNIS-RS respeita a posição dos informantes, possibilitando ao usuário a alternativa de interpretar as mesmas e julgar a pertinência do seu uso ou não, caso a caso.

Para o conjunto das análises por região descritas nos próximos capítulos, entendeu-se a necessidade de aplicar, para a maioria dos Quadros compostos, procedimentos estatísticos que estabelecessem intervalos de confiança.

Assim, os primeiros passos se referem:

- aos expurgos de valores julgados excessivamente altos ou baixos (por exemplo, produtividades ou

custos unitários impraticáveis ou inexecutáveis); seguidos da

- seleção dos municípios que apresentam todas as informações necessárias para o cálculo do respectivo indicador, ou seja, se no cálculo de um determinado indicador um município apresenta uma informação não disponível (campo em branco), ele é desconsiderado para o cálculo da média do indicador em pauta. Num próximo indicador, se este mesmo município tiver fornecido todas as informações primárias necessárias, ele é considerado.

Em seguida, sobre o conjunto restante é que são, então, praticados novos expurgos, desta vez, definidos pelo desvio padrão, geralmente, pouco rigoroso.

Contudo, a prática do cálculo do indicador médio aplicada sobre a massa de dados do SNIS-RS não é válida quando se deseja trabalhar com as informações (primárias). Neste caso, usa-se a totalização e/ou a média aritmética dos valores informados.

Para maior clareza, em todos os Quadros apresentados no texto analítico, são mostrados os valores mínimos e máximos utilizados para sua respectiva confecção, o que permite que o usuário possa repetir os cálculos e identificar, por exclusão, todos os municípios expurgados em cada caso.

### 3.4. Organização dos dados para divulgação

O conjunto total de documentos que compõe o Diagnóstico 2010 é:

- texto analítico sobre o resultado do levantamento de dados;
- grupo de tabelas contendo informações primárias por município;
- grupo de tabelas contendo indicadores, calculados a partir das informações primárias, por município;

- descrição metodológica dos procedimentos realizados (disponível no *site* do SNIS);
- relação dos municípios que participaram do Diagnóstico respondendo ao formulário sobre o manejo de resíduos sólidos urbanos (disponível no *site* do SNIS);
- glossário, dividido por modalidade de serviço de manejo, apresentando a definição de cada uma das informações solicitadas (disponível no *site* do SNIS); e
- relação dos indicadores e suas respectivas expressões de cálculo (disponível no *site* do SNIS e também no Diagnóstico).

São utilizados dois meios principais para disseminação do Diagnóstico, contendo a totalidade do material (texto, tabelas, anexos):

- disponibilização na Internet e
- aplicativo SNIS Série Histórica.

No caso da Internet estão disponíveis também os Diagnósticos anteriores, bem como os resultados relativos aos serviços de água e esgotos. Ademais, é disponibilizada ainda toda a base de dados em tabelas em Excel.

#### 4. ÓRGÃOS GESTORES DOS SERVIÇOS DE MANEJO DE RESÍDUOS SÓLIDOS URBANOS

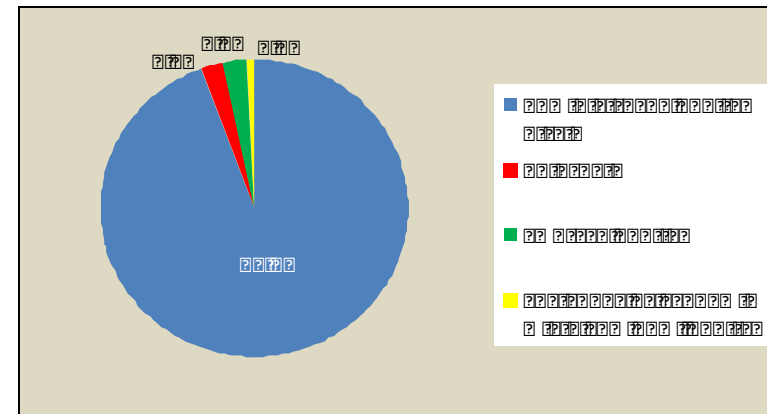
Com o avanço na quantidade de municípios presentes nesta publicação confirma-se que, no caso, os órgãos públicos gestores do manejo de resíduos sólidos urbanos nos municípios são, em sua esmagadora maioria, órgãos da administração direta (94,4%). É seguido, de longe, por empresas públicas e autarquias e, por último, por sociedades de economia mista com administração pública, como revela o Quadro 4.1 e o Gráfico 4.1 a seguir.

QUADRO 4.1  
Natureza jurídica dos órgãos gestores do manejo de RSU participantes do SNIS-RS 2010, segundo região geográfica

Região	Quantidade de municípios	Natureza jurídica dos órgãos gestores (Ge054)			
		Administração pública direta	Autarquia	Empresa pública	Sociedade economia mista *
	(município)	(município)	(município)	(município)	(município)
Norte	77	76	0	1	0
Nordeste	395	372	5	15	3
Sudeste	795	745	25	17	8
Sul	666	633	13	17	3
Centro-Oeste	137	129	2	5	1
<b>Total</b>	<b>2.070</b>	<b>1.955</b>	<b>45</b>	<b>55</b>	<b>15</b>

\* Com administração pública.

GRÁFICO 4.1  
Natureza jurídica dos órgãos gestores do manejo de RSU participantes do SNIS-RS 2010, segundo percentual de participação



Um olhar regionalizado desse conjunto importa o fato de se verificar, para a região Norte, a ausência de qualquer autarquia ou sociedade de economia mista e um baixíssimo percentual para empresa pública, apenas uma (1,3%). Em situação oposta, para a mesma região, verifica-se que a quase totalidade dos órgãos integram a administração pública direta de 76 municípios ou 98,7%.

Nas demais regiões, apesar de também alta a incidência de órgãos integrantes das administrações públicas diretas, os números ficam mais próximos às médias do País, sendo que a soma dos percentuais de autarquias e empresas públicas se situa na faixa dos 5% (exceto para a região Norte), conforme situação mostrada anteriormente ainda no Quadro 4.1.

Outra visão se pode ter da natureza jurídica desses órgãos quando desagregados por faixas populacionais. Esta realidade é apresentada no Quadro 4.2.

QUADRO 4.2  
Natureza jurídica dos órgãos gestores do manejo de RSU participantes do SNIS-RS 2010, segundo faixa populacional

Faixa populacional	Natureza jurídica dos órgãos gestores (Ge054)				
	Administração pública direta	Autarquia	Empresa pública	Sociedade economia mista *	Total
	(%)	(%)	(%)	(%)	(%)
1	96,6	0,6	2,5	0,3	100,0
2	92,9	5,0	2,1	0,0	100,0
3	87,1	6,8	3,0	3,0	100,0
4	78,7	9,3	6,7	5,3	100,0
5	53,8	23,1	15,4	7,7	100,0
6	50,0	0,0	0,0	50,0	100,0

\* Com administração pública.

Verifica-se que à medida que cresce o porte populacional diminui a incidência de órgãos gestores integrantes da administração pública direta. Destaca-se uma queda gradual que vai da faixa 1 até a faixa 4 (menor do que 1,0 milhão de habitantes), sendo que, nas duas maiores faixas a gestão direta da Prefeitura cai para aproximadamente 50%.

Sem considerar a faixa 6 – composta por RJ e SP – verifica-se que é também, precisamente na faixa 5 (acima de 1,0 milhão de habitantes), que se notam os maiores números relativos à incidência das outras naturezas jurídicas. Neste caso vale realçar a participação das autarquias com 23,1%, das empresas públicas com 15,4% e das sociedades de economia mista com administração pública com 7,7%.

#### 4.1. Concomitância na prestação dos serviços de resíduos sólidos, água e esgotos

Com o intuito de investigar, de forma sucinta, a concomitância da prestação de outros serviços de saneamento efetivados também pelo órgão municipal responsável pelo manejo dos resíduos sólidos urbanos, apresentam-se nos Quadros 4.3 e 4.4, a seguir, a informação focada na prestação do serviço de água, esgoto ou ambos.

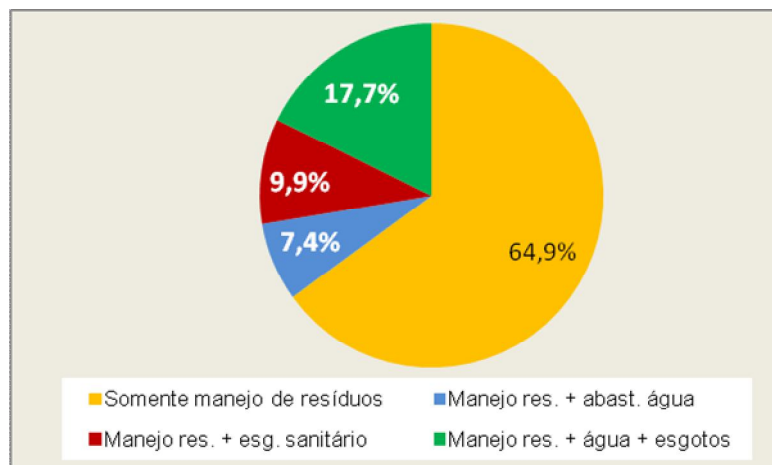
QUADRO 4.3  
Órgãos gestores do manejo de RSU participantes do SNIS-RS 2010 que prestam outros serviços de saneamento, segundo região geográfica

Região	Quantidade de municípios	Prestação de serviços de água, esgotos, ou ambos pelo órgão de manejo RSU (Ge056)			
		Somente manejo RSU	Manejo RSU + água	Manejo RSU + esgotos	Manejo RSU + água + esgotos
	(município)	(%)	(%)	(%)	(%)
Norte	77	64,9	9,1	7,8	18,2
Nordeste	395	68,6	7,6	13,7	10,1
Sudeste	795	58,6	1,1	12,8	27,4
Sul	666	68,8	13,8	5,7	11,7
Centro-Oeste	137	72,3	11,7	3,6	12,4
Total	2.070	65,0	7,4	9,9	17,7

É bastante evidente a predominância de órgãos que executam os serviços de manejo de forma exclusiva, alcançando o valor médio de 64,9%, seguida, bem atrás, por órgãos que também prestam serviços de abastecimento de água e esgotamento sanitário, cuja participação foi de 17,7%. Tal fato pode ser ilustrado pelo Gráfico 4.2, a seguir.

GRÁFICO 4.2

Órgãos gestores do manejo de RSU participantes do SNIS-RS 2010 que prestam outros serviços de saneamento, segundo tipo de serviço



Também, como se pode ver ainda pelo Quadro 4.3, é interessante notar que, quando desagregados por regiões, não se percebem grandes variações percentuais para os órgãos exclusivos de manejo de RSU, fato que não ocorre entretanto para os demais perfis organizacionais.

Vale destacar um índice de maior concomitância de serviços de abastecimento de água + esgotamento sanitário com o órgão de manejo de RSU para a região Sudeste, com 218 municípios ou 27,4%, índice relativamente bem superior aos das demais e à média nacional (17,7%).

A sobreposição de informações sobre a natureza jurídica dos órgãos gestores (Quadro 4.1) com a prestação de serviços de água e/ou esgoto de forma concomitante com os de manejo de RSU (Quadro 4.3) dão origem aos Quadros 4.4 e 4.5, os quais indicam algumas inter-relações expressivas.

QUADRO 4.4

Órgãos gestores do manejo de RSU participantes do SNIS-RS 2010 que prestam outros serviços de saneamento, segundo natureza jurídica

Natureza jurídica (Ge054)	Prestação de serviços de água, esgotos, ou ambos pelo órgão de manejo RSU (Ge056)				Total (município)
	Somente manejo RSU	Manejo RSU + água	Manejo RSU + esgotos	Manejo RSU + água + esgotos	
	(município)	(município)	(município)	(município)	
Adm. pública direta	1.279	152	201	323	1.955
Autarquia	12	0	1	32	45
Empresa pública	42	1	3	9	55
Soc. economia mista	11	1	0	3	15
<b>Total</b>	<b>1.344</b>	<b>154</b>	<b>205</b>	<b>367</b>	<b>2.070</b>

QUADRO 4.5

Percentuais de órgãos gestores do manejo de RSU participantes do SNIS-RS 2010 que prestam outros serviços de saneamento, segundo natureza jurídica

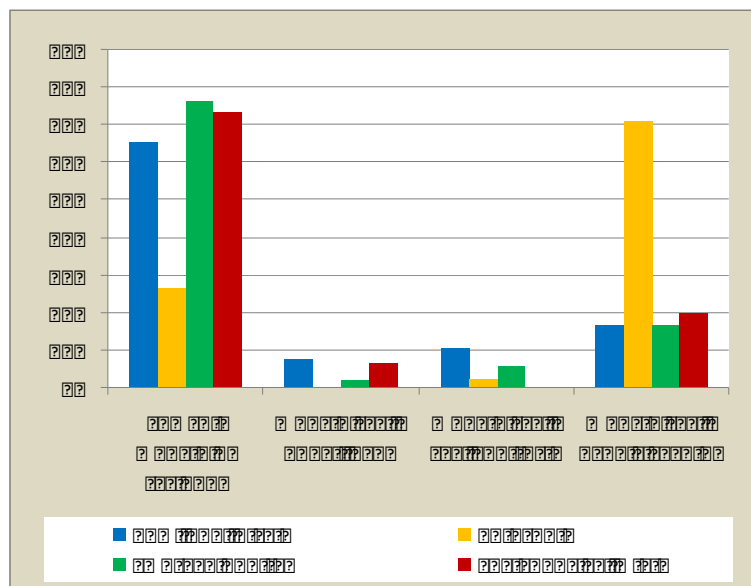
Natureza jurídica (Ge054)	Prestação de serviços de água, esgotos, ou ambos pelo órgão de manejo RSU (Ge056)				Total (município)
	Somente manejo RSU	Manejo RSU + água	Manejo RSU + esgotos	Manejo RSU + água + esgotos	
	(município)	(município)	(município)	(município)	
Adm. pública direta	65,4	7,8	10,3	16,5	100,0
Autarquia	26,7	0,0	2,2	71,1	100,0
Empresa pública	76,4	1,8	5,5	16,4	100,0
Soc. economia mista	73,3	6,7	0,0	20,0	100,0
<b>Total</b>	<b>65,0</b>	<b>7,4</b>	<b>9,9</b>	<b>17,7</b>	<b>100,0</b>

Entre as inter-relações verificadas vale mencionar, por exemplo, que são as autarquias os órgãos que mais prestam serviços de manejo concomitantemente com serviços de água e esgoto. São 32 de um total de 45, ou seja, pouco mais de 70% das autarquias que cuidam do manejo e prestam serviços de abastecimento de água e esgotamento sanitário.

Observe-se também que, no tocante aos demais tipos de organizações (administração pública direta, empresas públicas e sociedades de economia mista) há bastante semelhança entre os percentuais referentes às suas naturezas jurídicas e respectivas finalidades, já que nestes três casos 1.344 municípios, 65%, se incumbem somente do manejo de RSU. Esta situação é ilustrada no Gráfico 4.3, a seguir.

GRÁFICO 4.3

Percentuais de órgãos gestores do manejo de RSU participantes do SNIS-RS 2010 que prestam outros serviços de saneamento, segundo natureza jurídica



## 5. ÍNDICES DE COBERTURA DO SERVIÇO DE COLETA DOMICILIAR (RDO)

O atendimento da população urbana por serviço regular de coleta domiciliar tem excelente cobertura, com a média alcançando quase 100% nos municípios participantes desta edição do SNIS-RS.

A respeito do entendimento do que seja uma coleta regular, é importante mencionar que, para o SNIS-RS a frequência mínima admitida é de uma vez por semana, tanto para zona urbana quanto para zona rural.

Uma síntese desses resultados, agrupados por regiões geográficas, é apresentada no Quadro 5.1, a seguir, onde se percebem ainda altos índices de cobertura do serviço regular de coleta domiciliar em todas as regiões. A maior cobertura se dá na região Sudeste, com 99,2% e a menor na Norte com 96,5% da população urbana. Os demais indicadores regionais ficam próximos ao indicador médio igual a 98,5%.

QUADRO 5.1

Taxa de cobertura do serviço de coleta de RDO dos municípios participantes do SNIS-RS 2010, em relação à população urbana (indicador  $I_{016}$ ), segundo região geográfica

Região	Quantidade de municípios (município)	Taxa de cobertura da coleta domiciliar em relação à população urbana ( $I_{016}$ )		
		Mínima (%)	Máxima (%)	Indicador médio (%)
Norte	76	49,8	100,0	96,5
Nordeste	387	47,9	100,0	97,1
Sudeste	777	32,6	100,0	99,2
Sul	655	37,8	100,0	98,8
Centro-Oeste	135	64,0	100,0	98,6
Total	2.030	32,6	100,0	98,5

Importante comentar que diversos municípios informaram na Co050 – população urbana atendida declarada – valor superior ao do Censo 2010, do IBGE, fato este que ampliaria ainda mais os índices de cobertura. Desta forma, para efeito do cálculo do indicador  $I_{016}$  – Taxa de cobertura do serviço de coleta regular de RDO em relação à população urbana – tais excedentes foram corrigidos, admitindo-se, como máximo nas informações Co050, os valores iguais ao das respectivas populações urbanas encontradas pelo Censo IBGE 2010.

De forma geral, do universo de 2.030 municípios admitidos na elaboração do Quadro 5.1, tem-se que:

- 6 municípios, ou seja, 0,3% resultaram em um índice de cobertura ( $I_{016}$ ) menor que 50%, correspondendo a 31.934 habitantes;

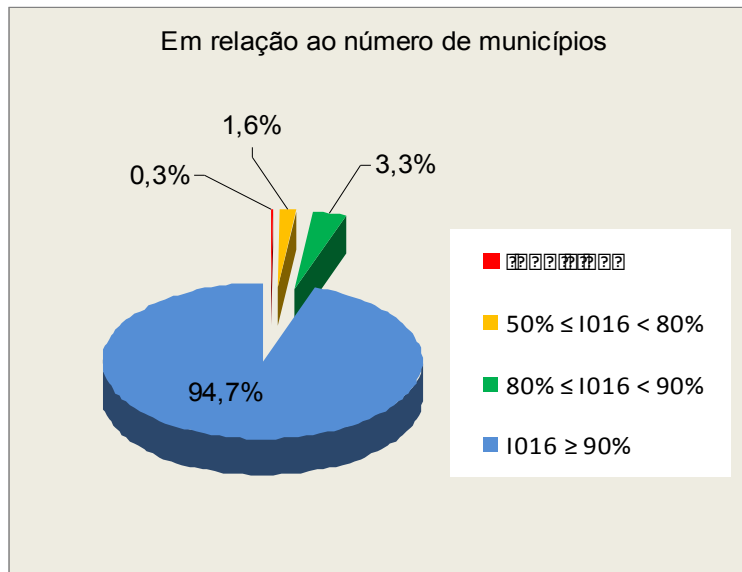
- 33 municípios (1,6%) ficaram entre 50 e menos de 80% de atendimento, correspondendo a 510.566 habitantes;

- 68 municípios (3,3%), entre 80 e menos de 90%, correspondente a 2.032.767; e

- 1.923 municípios (94,8%) resultaram indicador de cobertura ( $I_{016}$ ) entre 90% e 100%, o que corresponde a 110.555.374 habitantes urbanos.

Tal situação, em termos populacionais, é representada no Gráfico 5.1, a seguir.

GRÁFICO 5.1  
Percentuais de municípios participantes do SNIS-RS 2010, segundo faixas da taxa de cobertura do serviço de coleta de RDO (indicador  $I_{016}$ )



Com o intuito de auxiliar a percepção espacial do índice de cobertura deste serviço no País, principalmente a concentração dos municípios com mais baixos indicadores, no Mapa 5.1, a seguir, é mostrada tal representação do indicador  $I_{016}$ .

Constatando, por mais este ano de investigação, a incidência de altas taxas de cobertura do serviço regular de coleta

de resíduos domiciliares em relação à população urbana – representado pelo indicador  $I_{016}$  - o SNIS-RS, calculou também o indicador  $I_{015}$ , que se refere à taxa de cobertura do serviço regular de coleta de resíduos domiciliares em relação à população total.

O resultado é apresentado no Quadro 5.2, a seguir, agrupado por regiões.

QUADRO 5.2  
Taxa de cobertura do serviço de coleta de RDO dos municípios participantes do SNIS-RS 2010, em relação à população total (indicador  $I_{015}$ ), segundo região geográfica

Região	Quantidade de municípios (município)	Taxa de cobertura da coleta domiciliar em relação à população total ( $I_{015}$ )		
		Mínima (%)	Máxima (%)	Indicador médio (%)
Norte	74	34,6	100,0	90,1
Nordeste	370	33,9	100,0	91,4
Sudeste	770	35,3	100,0	98,0
Sul	625	33,4	100,0	94,9
Centro-Oeste	135	34,9	100,0	95,1
Total	1.974	33,4	100,0	95,5

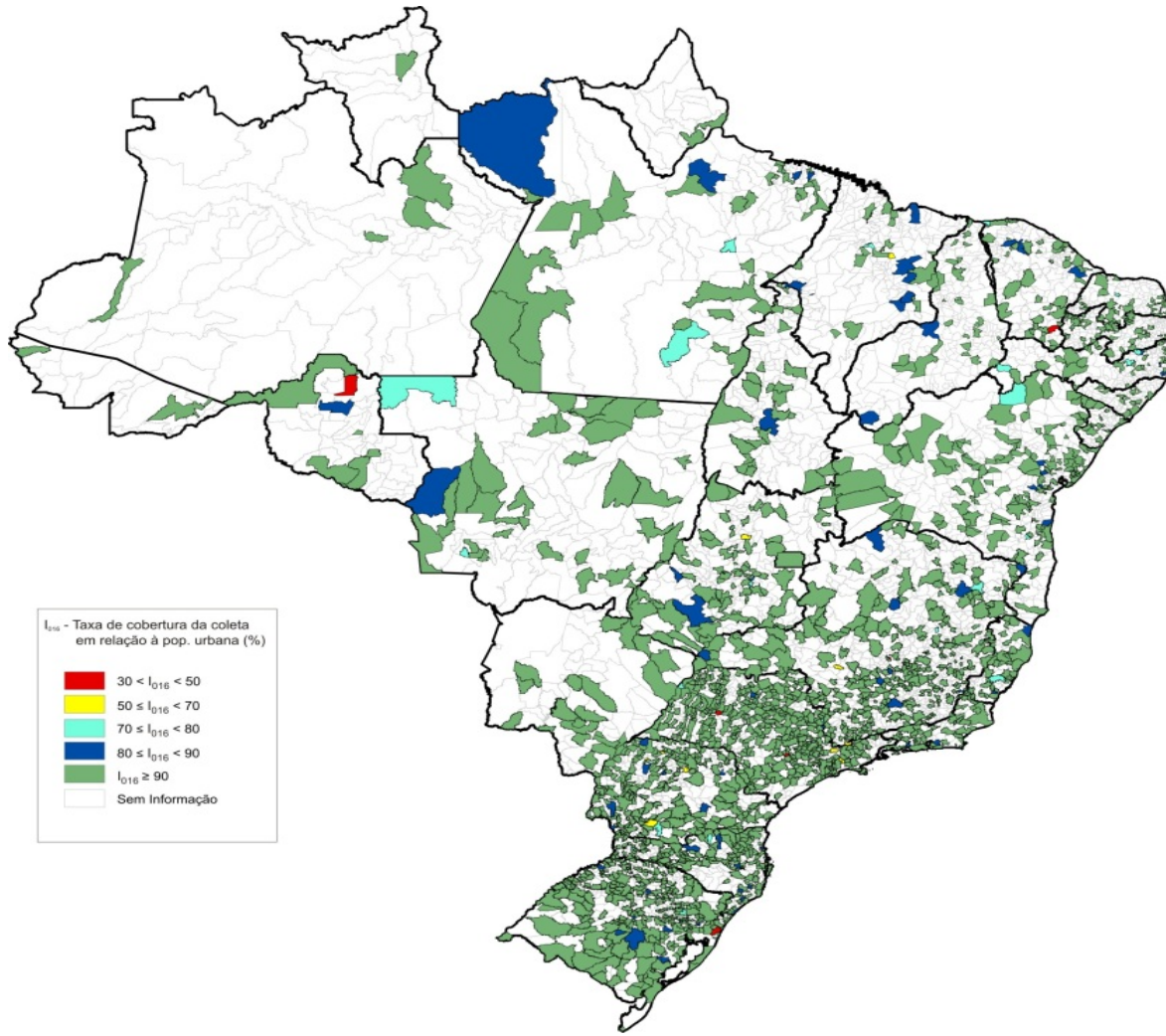
Para a elaboração do Quadro 5.2 foram expurgados os municípios cuja insuficiência de dados não permitiu o cálculo do respectivo indicador, aqueles que o indicador resultou em zero, bem como aqueles cujos resultados acusaram menos de 20% de cobertura. Nestes últimos casos por se identificarem outras informações incompatíveis com o baixo índice de atendimento.

Um aspecto que chama a atenção é a possibilidade deste indicador  $I_{015}$  – taxa de cobertura do serviço de coleta regular de RDO em relação à população total – resultar mais reduzido, exatamente, nos municípios com maior percentual de população rural.

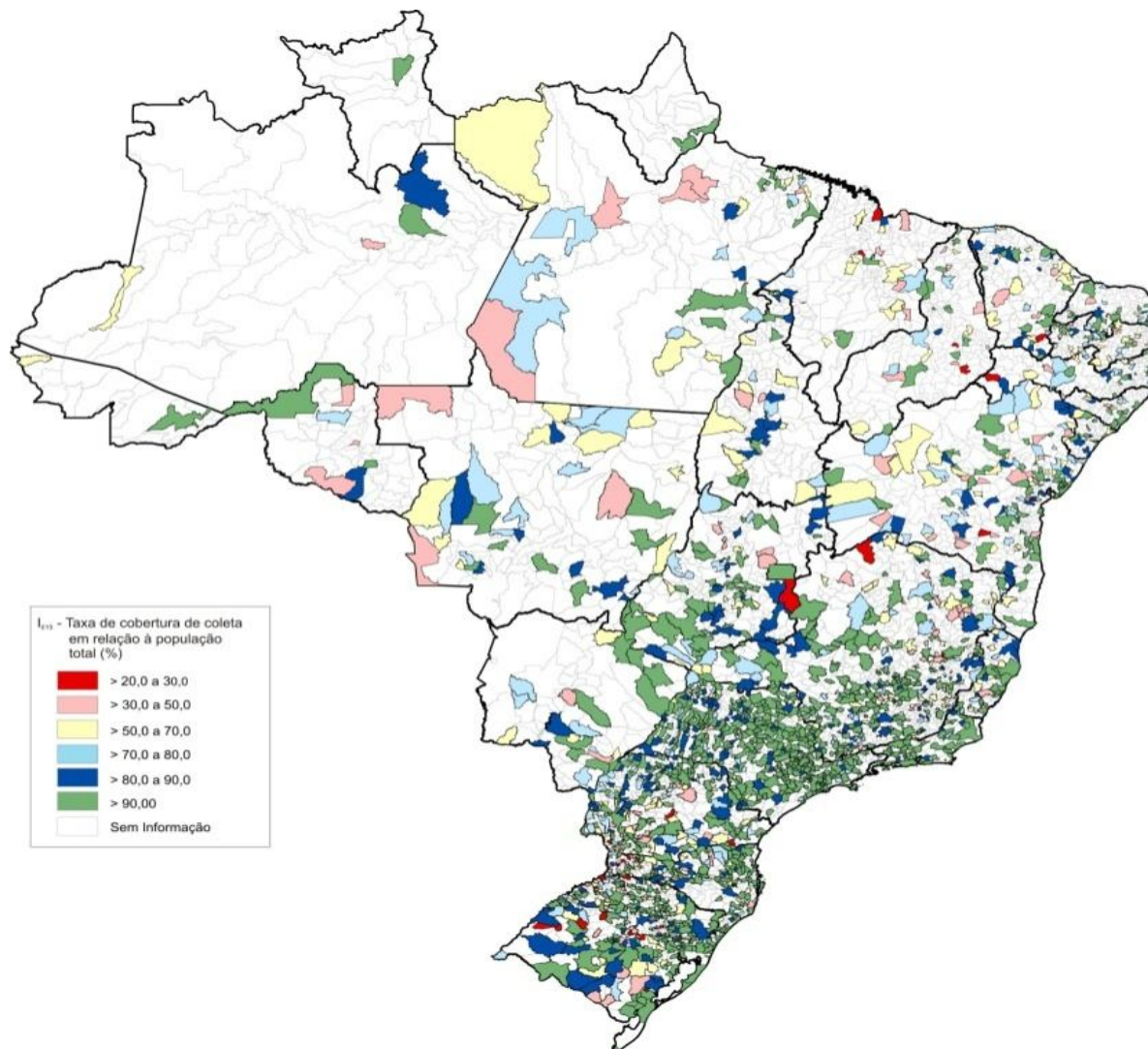
A representação espacial dos valores encontrados para o indicador  $I_{015}$  dos municípios integrantes do Quadro 5.2 é mostrada a seguir, no Mapa 5.2.



MAPA 5.1  
Representação espacial da taxa de cobertura do serviço de coleta de RDO dos municípios participantes do SNIS-RS 2010, em relação à população urbana (indicador  $I_{016}$ ), segundo município



MAPA 5.2  
Representação espacial da taxa de cobertura do serviço de coleta de RDO dos municípios participantes do SNIS-RS 2010, em relação à população total (Indicador  $I_{015}$ ), segundo município



## 6. MASSA COLETADA *PER CAPITA* DE RESÍDUOS SÓLIDOS DOMICILIARES E PÚBLICOS (RDO + RPU)

Tema relevante e, muitas vezes, controverso, o indicador  $I_{021}$  – Massa coletada de (RDO + RPU) *per capita* em relação à população urbana – suscita algumas ponderações.

Do universo de 2.070 municípios participantes desta edição do SNIS-RS, percebe-se um significativo acréscimo de indicadores  $I_{021}$  calculados e aproveitados. Daquele montante, compuseram o Quadro 6.1, apresentado adiante 1.465 municípios, o que corresponde a 70,8% do total.

A justificativa para a maior parte das eliminações se deve ainda à insuficiência de uma ou mais parcelas componentes do cálculo do citado indicador, quais sejam: informações Co116, Co117, Co142 e Cs048, que se referem, respectivamente, às quantidades de RDO + RPU coletadas pela Prefeitura, por empresas, por outros executores e por organizações de catadores com apoio da Prefeitura.

Para além dos valores mínimo (0,10 kg/hab./dia) e máximo (2,72 kg/hab./dia) que integram o conjunto de dados do Quadro 6.1, a seguir, os expurgos se deram por força de aplicação dos procedimentos estatísticos apresentados no item 3 - *Resumo dos aspectos metodológicos*. Merece destaque registrar que, nesta situação, totalizou-se um montante de 56 municípios cujos indicadores ficaram entre 2,77 e 4,0 kg/hab./dia.

Assim, uma análise dos indicadores  $I_{021}$  quando agrupados por regiões brasileiras apresenta valores médios que vão de 0,79kg/hab./dia na Sul até 1,40kg/hab./dia na Centro-Oeste, como pode ser visto no Quadro 6.1 a seguir. Aliás, vale comentar a reincidência desta situação na edição deste ano, reproduzindo-se, parcialmente, alguns resultados do ano anterior. A isto deva-se salientar ainda que, neste ano, a quantidade de municípios foi incrementada em 106 participantes a mais do que em 2009,

atingindo-se um percentual de 26,3% do total de municípios do País para o qual o indicador  $I_{021}$  foi calculado.

QUADRO 6.1

Massa coletada (RDO + RPU) *per capita* dos municípios participantes do SNIS-RS 2010, em relação à população urbana (indicador  $I_{021}$ ), segundo região geográfica

Região	Quantidade de municípios	Massa coletada <i>per capita</i> (I021)		
		Mínimo	Máximo	Indicador médio
	(município)	(Kg/hab./dia)	(Kg/hab./dia)	(Kg/hab./dia)
Norte	42	0,10	2,07	1,05
Nordeste	237	0,12	2,72	1,00
Sudeste	589	0,10	2,72	0,88
Sul	507	0,11	2,66	0,79
Centro-Oeste	90	0,12	2,68	1,40
Total	1.465	0,10	2,72	0,93

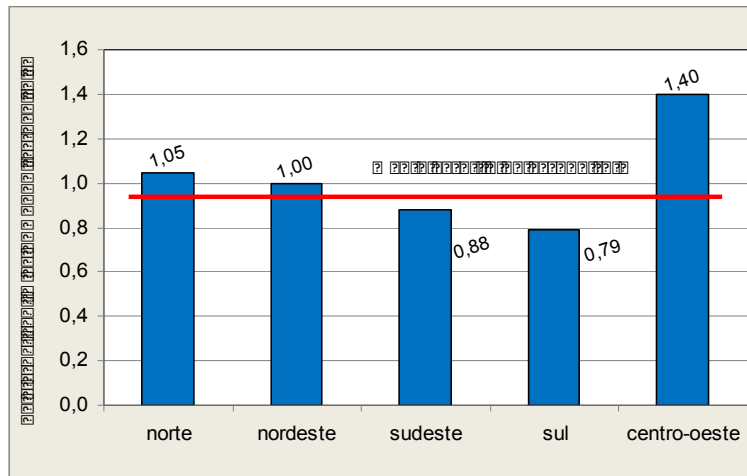
Reproduzindo, com muita semelhança, os resultados apurados no ano anterior (edição 2009, que contou com o aproveitamento de 1.087 indicadores municipais), o Diagnóstico deste ano de 2010 aponta fato intrigante com relação à incidência de menores valores *per capita* (kg/hab./dia) encontrados para as regiões mais desenvolvidas economicamente do País, a Sudeste e a Sul, onde os mesmos atingem 0,88 e 0,79kg/hab./dia, respectivamente.

Também aponta como maior valor o encontrado para a região Centro-Oeste (1,40kg/hab./dia), o qual merece destaque por seu distanciamento - de quase 50% para mais - do valor da média nacional de 0,93kg/hab./dia.

Esta situação é mostrada no Gráfico 6.1, a seguir.

GRÁFICO 6.1

Média da massa coletada (RDO + RPU) *per capita* dos municípios participantes do SNIS-RS 2010, em relação à população urbana (indicador I<sub>021</sub>), segundo região geográfica



Nota-se que uma das possíveis justificativas para a incidência dos menores valores em tais regiões mais desenvolvidas reside no fato de que nelas haveria um maior controle decorrente da pesagem rotineira dos resíduos. Assim, com o intuito de se inferir o estabelecimento de alguma correlação entre os indicadores regionais e o uso da balança executou-se a investigação sobre esta prática, a qual é esboçada pelo Quadro 6.2 a seguir.

QUADRO 6.2

Ocorrência do uso de balança para pesagem rotineira de RDO + RPU dos municípios participantes do SNIS-RS 2010, segundo região geográfica

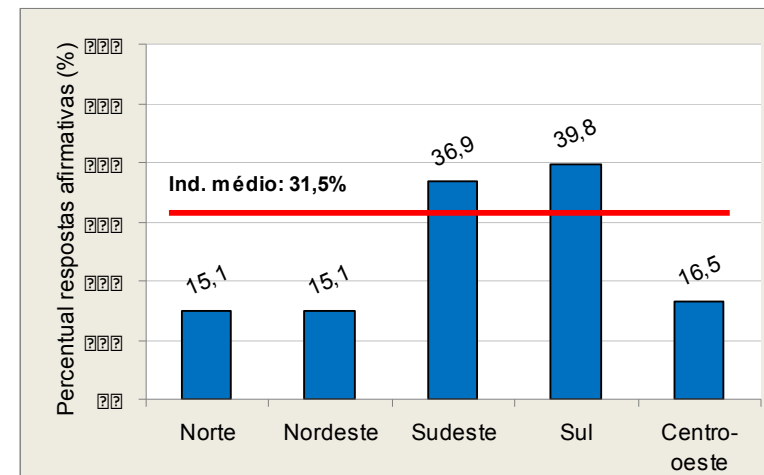
Região	Que pesam e não pesam (Co021 = SIM ou NÃO)	Que pesam (Co021 = SIM)	Percentual de municípios que pesam (%)
	(município)	(município)	
Norte	73	11	15,1
Nordeste	385	58	15,1
Sudeste	781	288	36,9
Sul	649	258	39,8
Centro-Oeste	133	22	16,5
Total	2.021	637	31,5

Percebe-se de forma muito evidente o desequilíbrio da prática de pesagem nos municípios das regiões Sul e Sudeste com os das regiões Norte, Nordeste e Centro-Oeste, sendo que nestas últimas o percentual de municípios que pesam seus resíduos não ultrapassa os 16,5%, ou seja, nem a metade do percentual das duas primeiras.

Esses percentuais de uso de balança por regiões são esboçado no Gráfico 6.2, a seguir.

GRÁFICO 6.2

Percentuais de ocorrência do uso de balança para a pesagem rotineira de RDO + RPU dos municípios participantes do SNIS-RS 2010, segundo região geográfica



Entretanto, não se pode afirmar, com certeza, que haja uma relação direta entre o fato apontado (maiores valores de *per capita* nas regiões Centro-Oeste, Nordeste e Norte) e a incidência de uso de balança. Outros fatores podem estar interferindo significativamente para o aparecimento de resultados *per capita* mais elevados nas regiões Norte, Nordeste e Centro-Oeste, os quais podem decorrer, desde sua composição gravimétrica à incidência de sub-registros de quantidades coletadas por uma coleta seletiva “não-oficial”, por exemplo, ou de quantidades coletadas por outros executores até então clandestinos ou sem controle por parte dos órgãos gestores municipais. Aliás, a crescente participação do setor privado no ramo da coleta de resíduos, especialmente de grandes

geradores em cidades das regiões Sudeste e Sul, pode também resultar em fator relevante e, no caso, contribuir para uma aparente inconsistência.

Além disso, um viés de alta para algumas regiões pode também decorrer da presença de municípios de grande porte populacional aliado a seus respectivos valores *per capita*. É o caso, por exemplo, de Brasília/DF (2,3kg/hab./dia), Manaus/AM (1,61kg/hab./dia) ou Maceió/AL (1,48kg/hab./dia), dentre outros. Certamente que no caso destas capitais, o expressivo peso de seus valores do indicador  $I_{021}$  contribui para a elevação dos respectivos índices médios regionais.

Para maior clareza e identificação da situação foi elaborado o Quadro 6.3, a seguir, bem como o Mapa 6.1 composto a partir do referido Quadro, sintetizando assim um possível panorama do *per capita* para cada Estado brasileiro.

Vale comentar que, para a confecção do Quadro e do mapa citados, foram admitidos os 1.465 municípios que tiveram seu indicador  $I_{021}$  situado dentro do intervalo de confiança estabelecido no Quadro 6.1 apresentado anteriormente, ou seja, admitindo-se o valor mínimo de 0,10kg/hab./dia e máximo de 2,72kg/hab./dia.

Por sua vez, o Mapa 6.2 traz a representação espacial da massa coletada (RDO + RPU) *per capita* em relação à população urbana (indicador  $I_{021}$ ) para os 1.465 municípios cujos dados permitiram o cálculo deste indicador. Cumpre lembrar que este montante significa 26,3% do total de municípios do País.

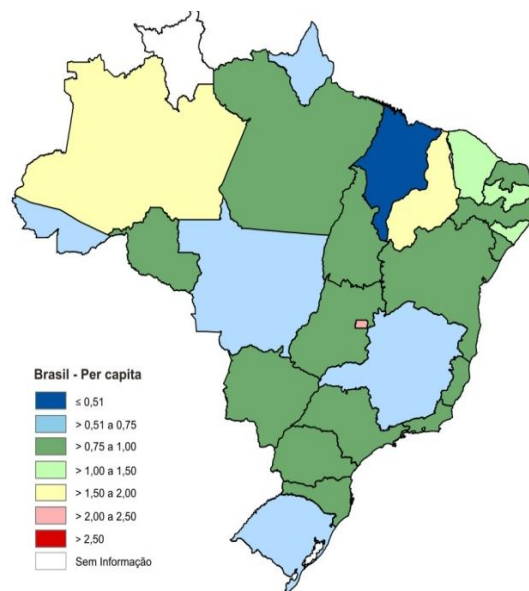
QUADRO 6.3  
Média da massa coletada (RDO + RPU) *per capita* dos municípios participantes do SNIS-RS 2010, em relação à população urbana (indicador  $I_{021}$ ), segundo estado

Estado		Quantidade de municípios *	Indicador médio <i>per capita</i> (RDO + RPU) ( $I_{021}$ )
Sigla	Nome	(município)	(kg/hab./dia)
AC	Acre	1	0,59
AL	Alagoas	14	1,35
AP	Amapá	1	0,68
AM	Amazonas	4	1,59
BA	Bahia	82	0,89
CE	Ceará	32	1,27
DF	Distrito Federal	1	2,30
ES	Espírito Santo	27	0,89
GO	Goiás	51	0,99
MA	Maranhão	16	0,48
MT	Mato Grosso	22	0,74
MS	Mato Grosso do Sul	16	0,90
MG	Minas Gerais	230	0,74
PA	Pará	20	0,80
PB	Paraíba	24	1,12
PR	Paraná	160	0,83
PE	Pernambuco	21	0,77
PI	Piauí	14	1,70
RJ	Rio de Janeiro	37	0,96
RN	Rio Grande do Norte	21	0,85
RS	Rio Grande do Sul	204	0,76
RO	Rondônia	4	0,94
SC	Santa Catarina	143	0,78
SP	São Paulo	295	0,89
SE	Sergipe	13	0,85
TO	Tocantins	12	0,81
RR	Roraima	-	-
Total de municípios		1.465	0,93

\* Para a confecção deste Quadro e do Mapa correspondente foram admitidos somente os mesmos municípios do intervalo de confiança estabelecido para o cálculo do indicador médio  $I_{021}$ . (os mesmos municípios do Quadro 6.1).



MAPA 6.1  
Média da massa coletada (RDO + RPU) *per capita* dos municípios participantes do SNIS-RS 2010, em relação à população urbana (indicador  $I_{021}$ ), segundo estado



No entanto, como já mencionado, o que se percebe é que a análise efetivada por região parece sofrer forte influência de algumas capitais. Daí uma avaliação mais pertinente, talvez possa se balizar na estratificação dos municípios por porte populacional, conforme já em uso pelo SNIS-RS. Tal procedimento implica nos resultados mostrados no Quadro 6.4.

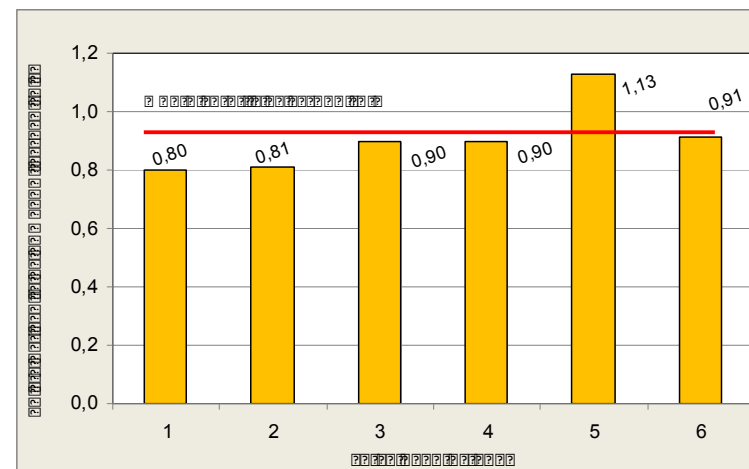
Observe-se que o cálculo do indicador  $I_{021}$  – Massa coletada RDO + RPU *per capita* em relação à população urbana – apresentou valores médios que vão de 0,80kg/hab./dia nas 2 primeiras faixas a 1,13 kg/hab./dia na faixa 5 (até 3 milhões de habitantes). O valor médio encontrado foi de 0,93kg/hab./dia.

QUADRO 6.4  
Massa coletada (RDO + RPU) *per capita* dos municípios participantes do SNIS-RS 2010, em relação à população urbana (indicador  $I_{021}$ ), segundo faixa populacional

Faixa populacional	Quantidade de municípios (município)	Massa coletada <i>per capita</i> ( $I_{021}$ )		
		Mínimo (Kg/hab./dia)	Máximo (Kg/hab./dia)	Indicador médio (Kg/hab./dia)
1	1.020	0,10	2,72	0,80
2	253	0,10	2,46	0,81
3	109	0,28	2,68	0,90
4	68	0,46	1,56	0,90
5	13	0,30	2,30	1,13
6	2	0,89	0,95	0,91
Total	1.465	0,10	2,72	0,93

Esta situação estratificada por porte populacional é mostrada no Gráfico 6.3, a seguir.

GRÁFICO 6.3  
Média da massa coletada (RDO + RPU) *per capita* dos municípios participantes do SNIS-RS 2010, em relação à população urbana (indicador  $I_{021}$ ), segundo faixa populacional

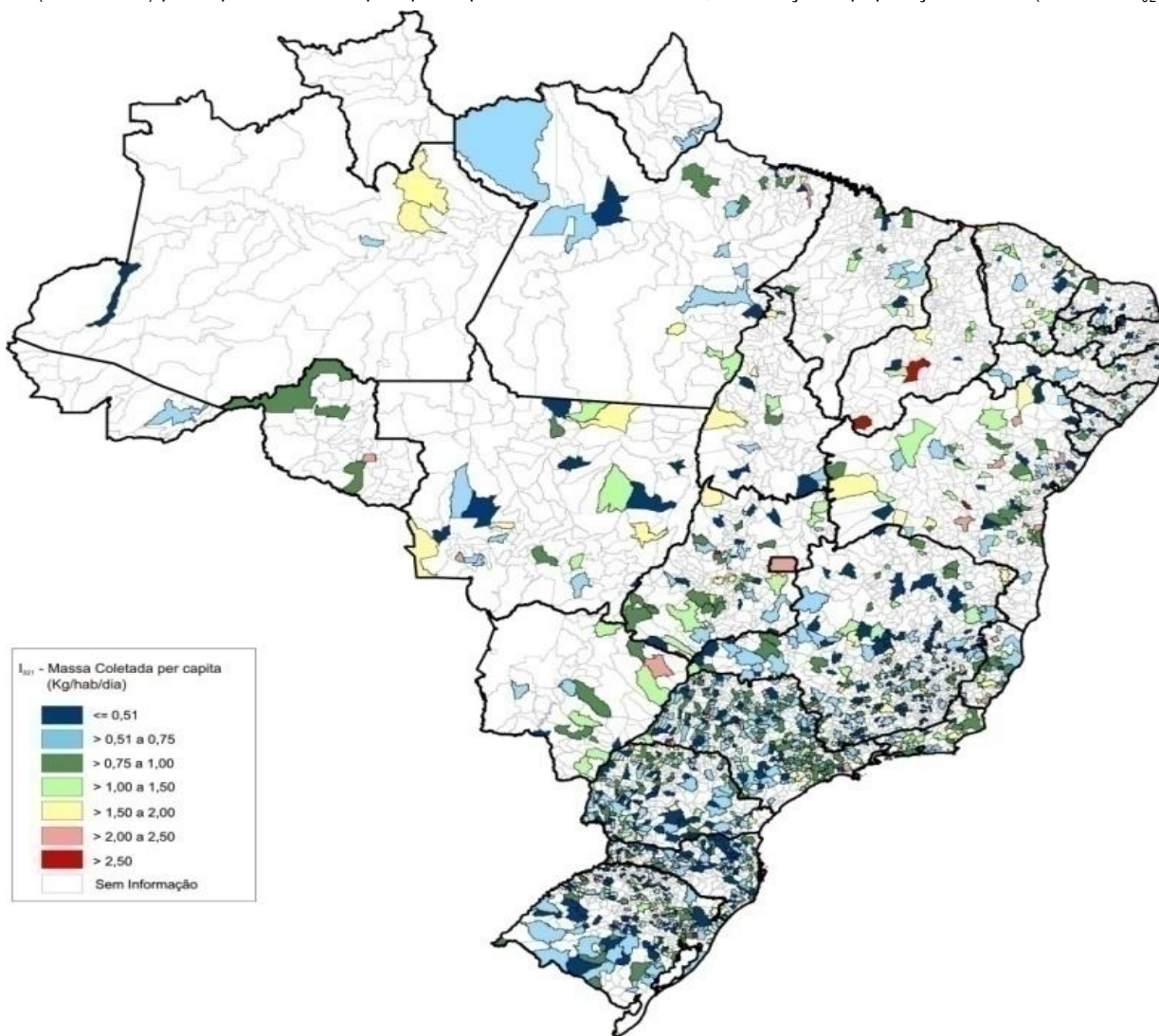


É interessante notar a similaridade dos valores médios para as faixas 1 e 2 (até 100 mil habitantes) que se estabeleceram no patamar de 0,80kg/hab./dia seguido de um patamar de 0,90kg/hab./dia, onde se fixaram as faixas 3, 4 e 6, esta última composta somente pelos municípios do Rio de Janeiro e São Paulo.

Esta linearidade das 4 últimas faixas foi quebrada na faixa 5 (com população entre 1,0 e 3,0 milhões de habitantes), cujo valor saltou para 1,13kg/hab./dia.

MAPA 6.2

Massa coletada (RDO + RPU) *per capita* dos municípios participantes do SNIS-RS 2010, em relação à população urbana (indicador  $I_{021}$ ), segundo município



**Estimativa da massa coletada de RDO + RPU em todo o País**

Embora se reconheçam as diversidades estruturais dos serviços de limpeza urbana, aliados às diversidades culturais, econômicas e sociais do País, na hipótese de se aplicar os indicadores médios do Quadro 6.4 (por faixas populacionais) sobre as respectivas populações urbanas do ano 2010 e agrupadas segundo tal estratificação, é possível estimar que a coleta de resíduos domiciliares e públicos nos municípios brasileiros em 2010 deva ter atingido um **montante anual aproximado de 53 milhões de toneladas**.

Cabe citar que o SNIS apurou, para os 1.465 municípios do Quadro 6.4 – os quais abrangem uma população de 103,7 milhões de habitantes urbanos, portanto 64,5% de toda a população urbana do País – um montante de 35,4 milhões de toneladas de RDO + RPU coletadas no ano de 2010.

Outro fato que merece destaque a respeito do indicador  $I_{021}$  utilizado nesta projeção é que seu denominador não leva em consideração a população atendida declarada pelo município (Co50 e Co147), e sim, a população urbana (Ge002). Esta aparente deficiência, justificada especialmente pela dificuldade dos municípios em estimar sua população atendida é compensada pelo alto índice de cobertura deste serviço de coleta domiciliar na zona urbana, conforme pode ser verificado pela grande quantidade de valores próximos a 100% atribuído ao indicador  $I_{016}$ .

Finalmente, outra ponderação relevante se refere à diferença entre os valores da quantidade de resíduos domiciliares e públicos coletados no Brasil apurados pela Pesquisa Nacional de Saneamento Básico - PNSB 2008 do IBGE e por esta edição do Diagnóstico SNIS-RS 2010.

De acordo com a primeira pesquisa foram coletadas, em 2008, aproximadamente 183,5 mil toneladas por dia enquanto o dado apurado na segunda infere um total de 53 milhões de toneladas por ano, estimado pelo SNIS-RS como potencialmente coletado em 2010, o que resulta um valor da ordem de 145,2 mil toneladas por dia, ou seja, 26% menor do que o valor da PNSB 2008, se o montante for dividido por 365 dias.

Uma hipótese que pode explicar tal diferença consiste na interpretação da unidade adotada pelas duas pesquisas (PNSB: toneladas/dia e SNIS-RS: toneladas/ano), já que na primeira a unidade poderia assumir a conotação de “dia útil”. Neste caso, a estimativa da quantidade anual certamente não deveria incluir as coletas dominicais, admitindo-se, neste caso, que tal incidência não seja significativa no conjunto dos municípios brasileiros.

Em tal hipótese, para comparação entre as duas pesquisas é necessário que a massa anual, estimada pelo SNIS-RS utilize 313 dias ao ano ao invés de 365 (descontam-se os domingos). Assim, a estimativa do SNIS-RS resulta num valor médio de 169,3 mil toneladas por dia no País, apenas 7,7% menor que o valor da PNSB.

Nas Tabelas do Diagnóstico é possível encontrar também o indicador  $I_{028}$  – Massa coletada *per capita* de RDO + RPU em relação à população atendida – que pode ser consultado na Tabela In02. Vale ressaltar, entretanto que, como tal indicador inclui, em seu numerador, a quantidade de resíduos públicos, alguma distorção poderá advir daí, já que, dentre outros aspectos, nem toda população atendida com serviço domiciliar é também atendida com o serviço de varrição de resíduos públicos.

Outra tentativa de apurar o valor da taxa *per capita* de coleta é realizada através do cálculo do indicador  $I_{022}$  – Massa coletada *per capita* de RDO (somente) em relação à população atendida (declarada pelo informante). Seus resultados também podem ser consultados na Tabela In02.

## 7. COLETA SELETIVA E RECUPERAÇÃO DE MATERIAIS RECICLÁVEIS

A coleta seletiva é praticada em 39,1% dos municípios participantes, como se pode notar pelo Quadro 7.1, adiante, em uma amostra com 2.051 respostas, ou seja, 37% do total de municípios do País.

Vale ressaltar que não se tem informações sobre a abrangência dessa coleta seletiva em cada município, podendo a mesma ocorrer somente em uma pequena parte como também em todo o município, contudo, é bastante nítida a incidência deste serviço nas regiões Sul e Sudeste. Independentemente de produtividades, nestas duas regiões, praticamente, 50% dos municípios afirmaram realizar o serviço de coleta seletiva, enquanto nas demais, este número sequer atinge 20%.

Esta situação é mostrada abaixo, no Gráfico 7.1.



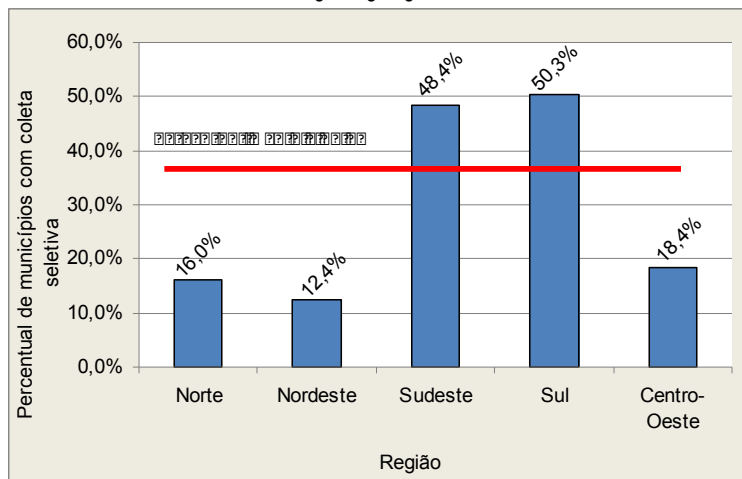
QUADRO 7.1

Ocorrência do serviço de coleta seletiva de resíduos sólidos domiciliares dos municípios participantes do SNIS-RS em 2010, segundo região geográfica

Região	Quantidade de municípios	Municípios com coleta seletiva (Cs001 = SIM)	
		Absoluto	Relativo
	(município)	(município)	(%)
Norte	75	12	16,0
Nordeste	387	48	12,4
Sudeste	791	383	48,4
Sul	662	333	50,3
Centro-Oeste	136	25	18,4
Total	2.051	801	39,1

GRÁFICO 7.1

Percentuais da ocorrência do serviço de coleta seletiva de resíduos sólidos domiciliares dos municípios participantes do SNIS-RS em 2010, segundo região geográfica



Dada a relevância do tema, o mesmo universo de 2.051 respostas foi também ordenado segundo as faixas populacionais. O resultado, bem como sua representação gráfica é mostrada no Quadro 7.2 e no Gráfico 7.2, a seguir.

Nota-se, pelo Gráfico a seguir, uma curva ascendente na medida do aumento do porte populacional, aliás, tal crescimento se

dá quase de forma linear, variando de 30,8% nos municípios da faixa 1 (até 30 mil habitantes) a 100% na última faixa (RJ e SP), passando pela incidência de 92,3% na faixa 5 (de 1 a 3 milhões de habitantes).

QUADRO 7.2

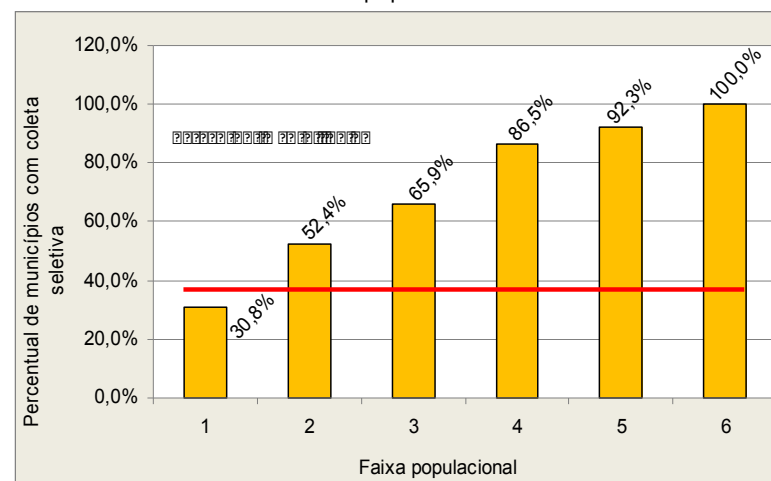
Ocorrência do serviço de coleta seletiva de resíduos sólidos domiciliares dos municípios participantes do SNIS-RS em 2010, segundo faixa populacional

Faixa populacional	Quantidade de municípios		Municípios com coleta seletiva (Cs001 = Sim)			
	Quantidade	População urbana	Valor Absoluto		Valor relativo	
			Quantidade	População urbana	Quantidade	População urbana
	(município)	(habitante)	(município)	(habitante)	(%)	(%)
1	1.496	10.413.672	461	3.780.546	30,8	36,6
2	334	14.641.425	175	8.455.161	52,4	57,7
3	132	19.449.535	87	13.157.738	65,9	67,7
4	74	32.221.888	64	27.311.036	86,9	84,8
5	13	22.396.904	12	21.438.382	92,3	95,7
6	2	17.472.790	2	17.472.790	100,0	100,0
Total	2.051	116.596.214	801	91.615.653	39,1	78,6

\* Independentemente da abrangência do serviço de coleta seletiva no município.

GRÁFICO 7.2

Percentuais da ocorrência do serviço de coleta seletiva de resíduos sólidos domiciliares dos municípios participantes do SNIS-RS em 2010, segundo faixa populacional



Um aspecto importante, e que, por não raras vezes tem gerado confusão, é a falta de distinção entre coleta seletiva e triagem/recuperação de materiais recicláveis secos. Trata-se de procedimentos e resultados distintos. Desta forma, vale comentar que o universo de 2.051 municípios constantes do Quadro 7.1 (que responderam SIM ou NÃO à existência de coleta seletiva) não coincide com o conjunto de municípios que integram o Quadro 7.5, apresentado adiante, e que se refere à recuperação de materiais recicláveis. O SNIS-RS, ainda não conseguiu estabelecer correlações mais precisas entre os dois procedimentos ou serviços, surgindo muitas dificuldades de obtenção e precisão dos dados, aliado inclusive ao fato da recuperação de materiais poder se dar através da triagem de resíduos não recolhidos por uma coleta seletiva. Isto ocorre, por exemplo, quando os resíduos misturados (orgânicos + recicláveis secos + rejeitos) passam por uma unidade de triagem e compostagem ou mesmo, quando são segregados num lixão.

Assim, apesar da dificuldade de se obter dados precisos a cerca das quantidades recolhidas via coleta seletiva, foi possível apurar a incidência de valores médios *per capita* por região, cujos resultados, calculados a partir da equação do indicador  $I_{054}$  – Massa *per capita* coletada seletivamente – são apresentados no Quadro 7.3, a seguir. Repare-se que tais resultados vão de 2,6Kg/hab./ano na região Norte a 20,8Kg/hab./ano na região Sul, com média nacional, baseada em 534 casos, de 9,6Kg/hab./ano. Vale registrar que a diferença entre as médias *per capita* atinge uma variação de quase 10 vezes entre as regiões com valores extremos.

Em que pese as considerações antes expostas a respeito dos dados sobre a coleta seletiva, é possível correlacioná-los com os dados da coleta convencional (de resíduos misturados). Ou seja, a razão entre o valor médio do indicador  $I_{054}$  (massa *per capita* coletada seletivamente, igual a 9,6kg/hab./ano e o valor médio do indicador  $I_{021}$  (massa coletada *per capita* de RDO + RPU, igual a 0,93kg/hab./dia = 340kg/hab./ano) resulta em 2,8%, concluindo-se daí que a prática da coleta seletiva no País ainda se encontra num patamar muito baixo, não atingindo nem 3% da quantidade total de RDO + RPU coletada.

QUADRO 7.3  
Massa de resíduos sólidos coletada pela coleta seletiva dos municípios participantes do SNIS-RS em 2010 – total, média municipal e média *per capita* –, segundo região geográfica

Região	Quant. municípios (munic.)	Massa coletada (Cs026) (t/ano)	Média <i>per capita</i> *		Média municipal (t/mun./ano)	População urbana (Ge002) (habitante)	Média <i>per capita</i> ** (Kg/hab./ano)
			Mínima (kg/hab./ano)	Máxima (kg/hab./ano)			
Norte	8	6.170	0,6	174,2	771,2	2.332.448	2,6
Nordeste	24	61.756	0,2	197,5	2.573,2	11.040.210	5,6
Sudeste	265	239.843	0,1	209,0	905,1	34.295.211	7,0
Sul	222	272.503	0,1	205,0	1.227,5	13.120.655	20,8
Centro-Oeste	15	54.525	0,8	140,6	3.635,0	5.211.334	10,5
Total	534	634.797	0,1	209,0	1.188,8	65.999.858	9,6

\* Média *per capita* da coleta seletiva admitidas por município

\*\* Média *per capita* coletada seletivamente – I054

Desagregando-se a quantidade recolhida pela coleta seletiva segundo seus agentes executores, verifica-se pelo Quadro 7.4 e pelo respectivo Gráfico a seguir, que a participação de empresas contratadas pelas prefeituras é a maior com 42,8% dos municípios, seguida de perto da participação das associações de catadores com apoio da prefeitura igual a 37,3%. Esta situação é mostrada no Gráfico 7.3.

É importante ressaltar aqui que não está se analisando, neste momento, a qualidade do material reciclável proveniente desta coleta, o que pode dar outra dimensão aos percentuais acima. Especialmente no caso das associações de catadores já que é sabido que o material coletado por estes agentes conta com uma pré-triagem, implicando, portanto, em menor índice de rejeito ou, em outras palavras, em maior aproveitamento do material coletado.

QUADRO 7.4

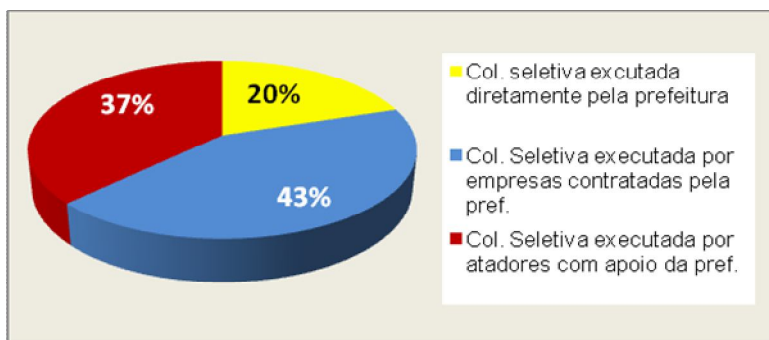
Percentuais da massa de resíduos sólidos coletada pela coleta seletiva dos municípios participantes do SNIS-RS em 2010, por agente executor, segundo região geográfica

Região	Quantidade de municípios *	Quantidade coletada por executor		
		Pela Prefeitura (Cs023)	Por empresas contratadas pela Prefeitura (Cs024)	Por catadores com apoio da Prefeitura (Cs048)
	(município)	(%)	(%)	(%)
Norte	8	25,1	34,7	40,2
Nordeste	26	14,8	6,7	78,5
Sudeste	269	18,9	38,3	42,8
Sul	238	13,9	62,9	23,2
Centro-Oeste	14	78,9	0,9	20,2
Total	555	19,9	42,8	37,3

\* Excluindo os municípios que deixaram alguma das 3 parcelas em branco ou a soma das 3 parcelas igual a zero, além de municípios com valores exorbitantes (acima de 300kg/hab./ano, fora dos limites de confiança).

GRÁFICO 7.3

Percentuais da massa de resíduos sólidos coletada pela coleta seletiva dos municípios participantes do SNIS-RS em 2010, por agente executor, segundo região geográfica



No sentido de se avaliar a eficiência da recuperação de materiais recicláveis – coletados via seletiva ou não – foi composto o Quadro 7.5, a seguir.

Realizando-se os expurgos necessários para o indicador  $I_{032}$  – Massa recuperada *per capita* - uma avaliação do conjunto das

informações Cs009 (massa total recuperada), permite inferir que as atividades de triagem resultam, nos 736 municípios que tiveram informações consistentes (situadas dentro dos limites mínimo e máximo), um aproveitamento de 524,7 mil toneladas de recicláveis, distribuídas por regiões e por faixas populacionais, conforme mostrado nos Quadros 7.5 e 7.6, a seguir.

Contudo, é válido lembrar que, devido à indisponibilidade de informações que permita correlacionar a população efetivamente atendida com o serviço de coleta seletiva e os resultados dos processos de triagem (quantidades recuperadas – campo Cs009), para a confecção dos dois citados Quadros e Gráficos, foi admitido que a massa recuperada se distribui por toda população urbana do município independentemente do seu percentual de atendimento. Neste caso, também cumpre salientar que tal artifício possa induzir maior precisão aos dados dos pequenos municípios, onde a possibilidade de cobertura integral da população se faça com maior intensidade.

QUADRO 7.5

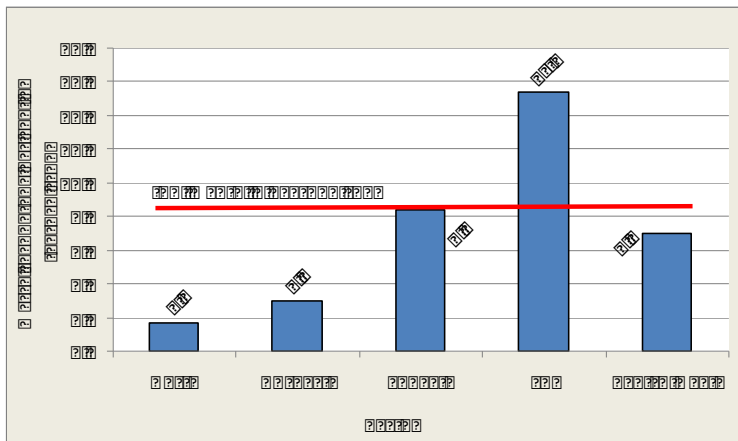
Massa de resíduos sólidos recuperada dos municípios participantes do SNIS-RS em 2010 – total, média municipal e média *per capita* –, segundo região geográfica

Região	Quantidade de municípios	População urbana (Ge002)	Massa recuperada de recicláveis secos		Massa recuperada <i>per capita</i> ( $I_{032}$ )		
			Total (Cs009)	Média municipal	Mínimo	Máximo	Indicador médio
	(município)	(habitante)	(t/ano)	(t/mun./ano)	(Kg/hab./ano)		
Norte	9	2.462.050	4.201,7	466,9	0,06	44,36	1,7
Nordeste	49	10.433.809	30.847,3	629,5	0,03	118,91	3,0
Sudeste	335	31.735.380	265.895,0	793,7	0,01	208,15	8,4
Sul	314	12.097.338	185.772,2	591,6	0,01	211,86	15,4
Centro-Oeste	29	5.422.392	37.986,8	1.309,9	0,04	166,10	7,0
Total	736	62.150.969	524.703,0	712,9	0,01	211,86	8,4

Esta situação é mostrada abaixo, no Gráfico 7.4, a seguir.

GRÁFICO 7.4

Massa de resíduos sólidos recuperada *per capita* (indicador  $I_{032}$ ) dos municípios participantes do SNIS-RS em 2010, segundo região geográfica



Ressalta-se o elevado valor do indicador  $I_{032}$  atingido pela região Sul (15,4kg/hab./dia) contra uma média nacional de 8,4kg/hab./dia. Aliás, também chama atenção o fato de que os demais valores regionais encontram-se bem aquém do apurado para a destacada, evidenciando-se ainda mais seus resultados positivos de recuperação de recicláveis.

Interessante notar que os resultados da estratificação dos valores do indicador  $I_{032}$  por faixas populacionais apontam uma melhor recuperação nos municípios de pequeno porte, como se pode notar no Quadro 7.6, a seguir.

O Gráfico 7.5, a seguir, ilustra a situação da massa recuperada *per capita*, por porte populacional.

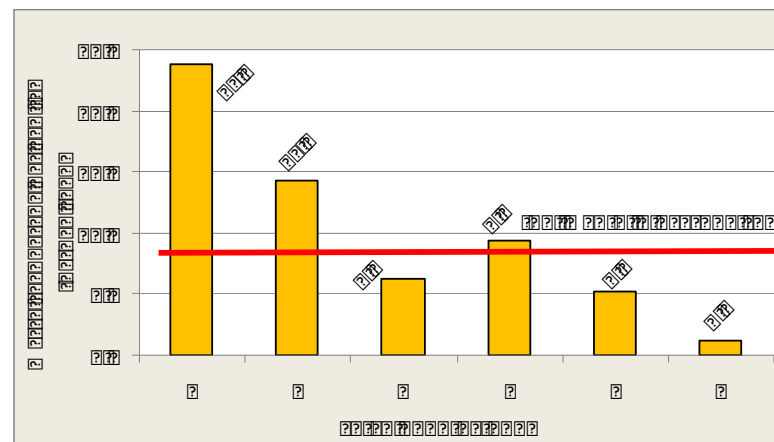
QUADRO 7.6

Massa de resíduos sólidos recuperada dos municípios participantes do SNIS-RS em 2010 – total, média municipal e *per capita* –, segundo faixa populacional

Faixa populacional	Quantidade de municípios (município)	População urbana (Ge002) (habitante)	Massa recuperada de recicláveis secos		Massa recuperada <i>per capita</i> ( $I_{032}$ )		
			Total (Cs009) (t/ano)	Média municipal (t/mun./ano)	Mínimo	Máximo	Indicador médio
			(Kg/hab./ano)				
1	469	3.631.486	86.430,7	184,3	0,02	211,86	23,8
2	142	6.733.272	96.271,5	678,0	0,04	114,11	14,3
3	68	10.076.184	63.539,3	934,4	0,01	28,71	6,3
4	47	20.382.748	192.310,9	4.091,7	0,01	86,89	9,4
5	9	15.006.833	78.354,1	8.706,0	0,19	16,32	5,2
6	1	6.320.446	7.796,5	7.796,5	1,23	1,23	1,2
Total	736	62.150.969	524.703,0	712,9	0,01	211,86	8,4

GRÁFICO 7.5

Massa de resíduos sólidos recuperada *per capita* (indicador  $I_{032}$ ) dos municípios participantes do SNIS-RS em 2010, segundo faixa populacional



Trabalhando-se com os agrupamentos de municípios nas 6 faixas propostas, o *per capita* (indicador  $I_{032}$ ) acusa uma considerável queda com o crescimento do porte do município. Vê-se que o valor médio para toda a coleção de dados, de 8,4 Kg/hab./ano, é alimentado por ampla variação de 23,8 na faixa 1 a 1,2kg/hab./ano na faixa 6. A queda só não é contínua por causa do valor apurado para a faixa 4 (população entre 250mil e 1milhão de habitantes), o qual apresenta um valor próximo de 50% acima dos valores das duas faixas vizinhas.

A média por habitante, parâmetro que homogeneiza os dados, mostra mais alta taxa de reaproveitamento nos municípios pequenos da faixa 1 (até 30 mil habitantes), embora seja preciso ponderar que os resultados destas faixas possam ser bastante influenciados pela possibilidade de existência de usinas de triagem, principalmente nos municípios da faixa citada. Nestes casos, pode ser que toda massa de resíduos esteja sendo encaminhada à usina, contando ou não com uma (prévia) coleta seletiva. Ou seja, um alto índice de recuperação de materiais pode não significar, necessariamente, a existência ou maior eficiência de uma coleta seletiva.

De outro campo de visão, avaliando-se o significado da quantidade de recicláveis secos recuperados frente à massa total de RDO + RPU coletada no município, o SNIS-RS calcula também o indicador  $I_{031}$  - Taxa de recuperação de materiais recicláveis em relação à quantidade total (RDO + RPU) coletada, que resultou na média de 2,3% para o mesmo conjunto dos 736 municípios do Quadro 7.6.

Assim, o Mapa 7.1, a seguir, contém a representação espacial desta taxa de recuperação de materiais recicláveis secos em relação à quantidade total de RDO + RPU - ( $I_{031}$ ) - para cada município constante do Quadro 7.6.

Importante lembrar que os baixos valores resultantes para o indicador  $I_{031}$  se referem exclusivamente à parcela de “materiais recicláveis secos” (papel, plástico, metal, vidro e outros recicláveis com exceção da matéria orgânica). Este fato deve ser levado em consideração tanto quanto maior for a fração da matéria orgânica e rejeito presentes na massa de RDO + RPU do município.

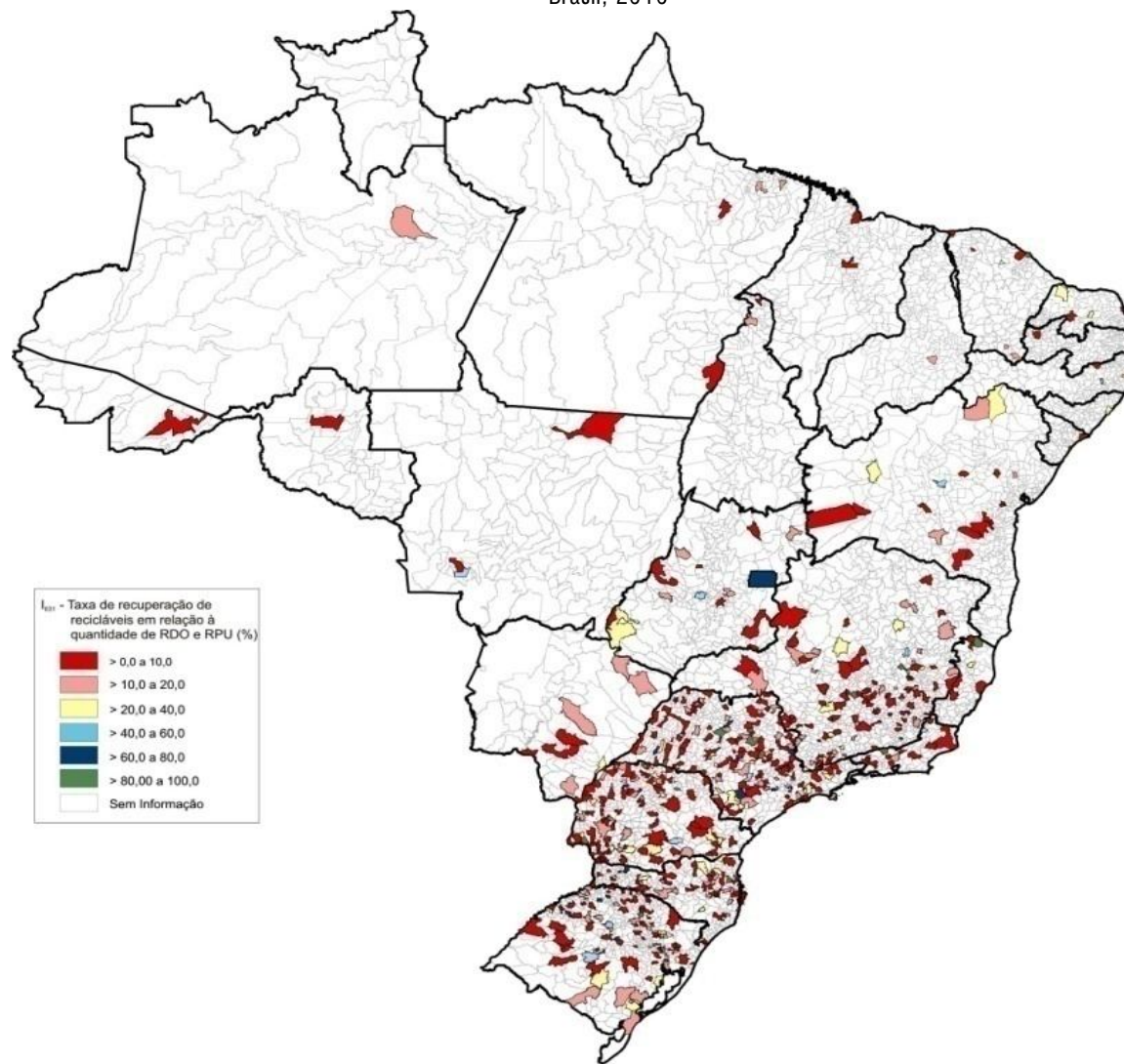
#### **Estimativa da massa recuperada de recicláveis secos no País**

*Verifica-se que uma estimativa da massa de recicláveis secos recuperada no País (papel, metal, plástico e vidro) pode ser possível aplicando-se o método de cálculo similar ao utilizado para a estimativa da quantidade de RDO + RPU (ver capítulo 6), ou seja, realizando a soma do produto dos indicadores médios por faixa populacional do Quadro 7.6 pelas respectivas populações urbanas do Brasil do Quadro 2.3, ponderando, no entanto, estes últimos valores com a incidência de municípios que realizam a coleta seletiva por faixa populacional, apurada pelas respostas afirmativas no campo Cs001 e compiladas no Quadro 7.2.*

*Assim, interpondo-se os respectivos valores por faixa populacional dos Quadros 7.6, 7.2 e 2.3 obtém-se o resultado de aproximadamente 1,0 milhão de toneladas recuperadas, o que corresponde a 1,9% do total aproximado de 53 milhões de toneladas de resíduos domiciliares e públicos “potencialmente” coletadas em 2010, conforme estimativa apresentada no capítulo 6.*

*Também vale chamar atenção para o fato de que esta parcela aparentemente muito reduzida – de 1,9% incidente sobre o total de RDO + RPU – assume maior significado quando se admite que a fração de “materiais recicláveis secos” presente no conjunto de RDO + RPU seja estimada em 30% (exceto matéria orgânica). Nesta hipótese, estima-se que, no País, sejam recuperados aproximadamente 6,3% do conjunto de recicláveis secos (papel, plástico, metal e vidro) incidente no nosso “lixo”.*

Mapa 7.1  
Representação espacial da taxa de recuperação de materiais recicláveis em relação à quantidade total de RDO + RPU coletada (indicador  $I_{03,1}$ ) dos municípios participantes do SNIS-RS em 2010, segundo município, Brasil, 2010





## 8. VEÍCULOS USADOS NA COLETA DE RESÍDUOS DOMICILIARES E PÚBLICOS

Dos 2.070 municípios participantes do SNIS-RS 2010 foi possível aproveitar dados de 1.915 (92,5%). Vale comentar que, dentre os principais motivos de eliminação de informações sobre veículos, a maior se deve à insuficiência de preenchimento dos respectivos campos e outra ao preenchimento com quantidades extremamente excessivas, por vezes, confundidas com o ano de fabricação do veículo.

Assim, para efeito de se compor com uma amostra consistente, foi necessário se estabelecer o “indicador médio de veículos por habitante” e daí em diante, utilizar-se os procedimentos típicos de expurgos adotados pelo SNIS-RS. Isto resultou na presente amostra do Quadro 8.1, a qual mostra um equilíbrio entre os valores regionais, variando de 0,12 para a região Norte a 0,16 para a Nordeste e Sul. O indicador médio nacional ficou em 0,14 veículos/1.000habitantes.

QUADRO 8.1

Quantidade de veículos da coleta de RDO + RPU e indicador médio por habitante dos municípios participantes do SNIS-RS em 2010, segundo região geográfica

Região	Qtde. de municípios	População urbana (Ge002)	Qtde. de veículos	Mínimo	Máximo	Indicador médio
	(município)	(habitante)	(veículo)	(veículo/1.000hab.)		
Norte	71	6.358.799	740	0,04	1,99	0,12
Nordeste	366	22.430.056	3.655	0,01	2,60	0,16
Sudeste	760	61.407.274	8.177	0,02	2,59	0,13
Sul	587	17.156.258	2.742	0,03	2,60	0,16
Centro-Oeste	131	7.574.499	992	0,04	2,56	0,13
Total	1.915	114.926.886	16.306	0,01	2,60	0,14

Os tipos mais comuns de veículos utilizados para a coleta de RDO + RPU são os caminhões do tipo basculante, baú ou carroceria que compõem 43,4% da frota informada, seguidos dos caminhões compactadores que chegam a 37,6% do total, conforme Quadro 8.2, a seguir.

QUADRO 8.2

Composição da frota de coleta de RDO + RPU dos municípios participantes do SNIS-RS em 2010, segundo tipo de veículo

Tipo de veículo	Quantidade	Percentual
	(veículo)	(%)
Caminhão compactador <sup>(1)</sup>	6.125	37,6
Caminhão basculante, baú ou carroceria <sup>(2)</sup>	7.081	43,4
Caminhão poliguindaste ("brook") <sup>(3)</sup>	452	2,8
Trator agrícola com reboque <sup>(4)</sup>	1.966	12,1
Tração animal <sup>(5)</sup>	523	3,2
Embarcações <sup>(6)</sup>	159	1,0
Total	16.306	100,0

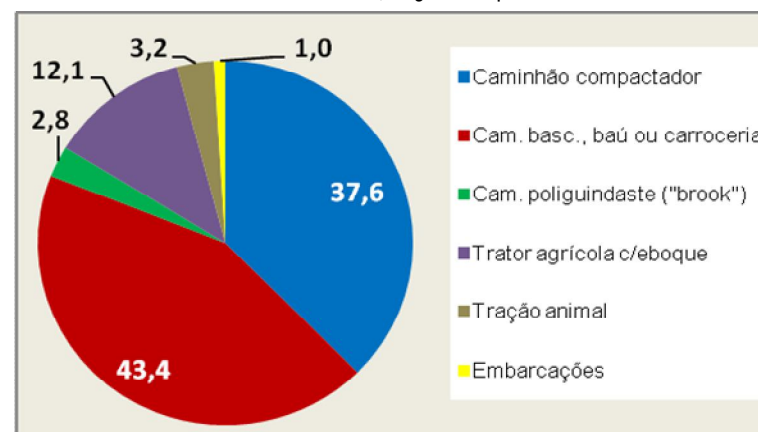
(1) Co054 a Co059; (2) Co063 a Co068; (3) Co072 a Co077; (4) Co081 a Co086; (5) Co090 a Co095; e (6) Co155 a Co160

Dos demais veículos, que somam 19,0%, destaca-se o trator agrícola com reboque com 12,1%, seguido das carroças de tração animal, dos caminhões "brook" (poliguindastes) e das embarcações, estas últimas com 1,0% da quantidade total de veículos apurada.

A representação desta composição da frota é apresentada no Gráfico 8.1, a seguir.

GRÁFICO 8.1

Composição da frota de coleta de RDO + RPU dos municípios participantes do SNIS-RS em 2010, segundo tipo de veículo



No conjunto da frota os veículos são predominantemente de propriedade privada, alcançando 59,1%. Como se nota pelo Quadro 8.3 a maior diferença de propriedade se localiza no caso dos caminhões compactadores, sendo o setor privado detentor de praticamente 70% e o público de 30% do total de 6.125 veículos compactadores, ou seja, o privado tem cerca de 2,3 vezes mais veículos deste tipo do que o público.

Esta configuração é alterada quando se foca no grupo dos tratores agrícolas com reboque. Neste, o peso do setor público fica evidente, atingindo 71% da propriedade deste tipo de veículo.

QUADRO 8.3  
Quantidade de veículos de coleta de RDO + RPU dos municípios participantes do SNIS-RS em 2010, por proprietário, segundo tipo de veículos

Tipo de veículo	Quantidade de veículos da coleta de RDO + RPU					
	Prefeitura		Empresa		Total	
	(veículo)	(%)	(veículo)	(%)	(veículo)	(%)
Caminhão compactador <sup>(1)</sup>	1.858	30,3	4.267	69,7	6.125	100
Cam. basc., baú ou carroceria <sup>(2)</sup>	2.965	41,9	4.116	58,1	7.081	100
Caminhão poliguindaste ("brook") <sup>(3)</sup>	200	44,2	252	55,8	452	100
Trator agrícola c/reboque <sup>(4)</sup>	1.401	71,3	565	28,7	1.966	100
Tração animal <sup>(5)</sup>	200	38,2	323	61,8	523	100
Embarcações <sup>(6)</sup>	52	32,7	107	67,3	159	100
<b>Total</b>	<b>6.676</b>	<b>40,9</b>	<b>9.630</b>	<b>59,1</b>	<b>16.306</b>	<b>100</b>

(1) Co054 a Co059; (2) Co063 a Co068; (3) Co072 a Co077; (4) Co081 a Co086; (5) Co090 a Co095; e (6) Co155 a Co160

As representações da composição das frotas pública e privada de coleta de RDO + RPU são mostradas nos Gráficos 8.2 e 8.3, a seguir.

GRÁFICO 8.2  
Composição da frota pública de veículos de coleta de RDO + RPU dos municípios participantes do SNIS-RS em 2010, segundo tipo de veículo

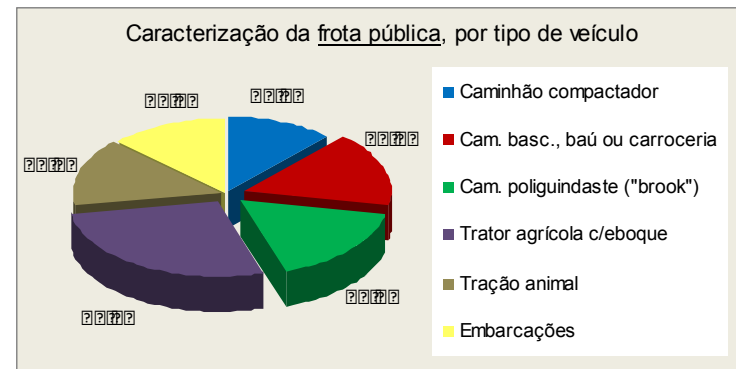
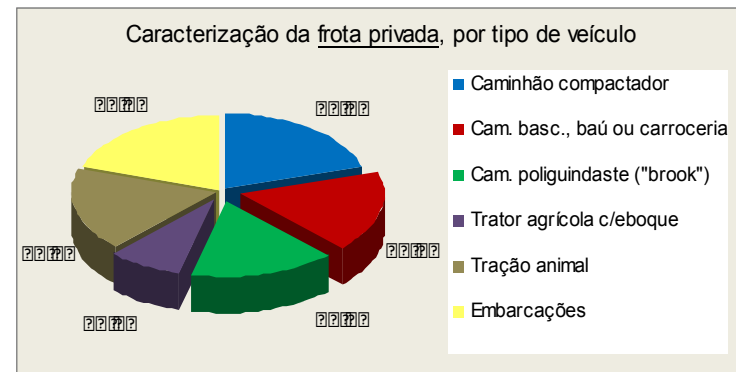


GRÁFICO 8.3  
Composição da frota privada de veículos de coleta de RDO + RPU dos municípios participantes do SNIS-RS em 2010, segundo tipo de veículo



A distribuição desta frota pelas regiões brasileiras é vista nos Quadros 8.4 a 8.6 a seguir.

Pelo Quadro 8.4 nota-se a forte concentração de veículos na região Sudeste. Aliás, sem tanta estranheza devido à concentração populacional, a região detém a metade da frota do País.



Acompanhando a distribuição da população urbana, vem, bastante atrás, a região Nordeste que utiliza pouco menos da metade da frota da primeira, chegando a 22,4% do total de veículos.

QUADRO 8.4  
Quantidade de veículos de coleta de RDO + RPU dos municípios participantes do SNIS-RS em 2010, por proprietário, segundo região geográfica

Região	Quantidade de municípios (município)	Quantidade de veículos			Percentual (%)
		Prefeitura	Empresa	Total	
		(veículo)	(veículo)	(veículo)	
Norte	71	467	273	740	4,5
Nordeste	366	1.013	2.642	3.655	22,4
Sudeste	760	3.393	4.784	8.177	50,1
Sul	587	1.265	1.477	2.742	16,8
Centro-Oeste	131	538	454	992	6,1
Total	1.915	6.676	9.630	16.306	100,0

Nos Quadros seguintes pode-se averiguar a distribuição por proprietário e tipo de veículo, segundo as regiões geográficas.

Com relação aos caminhões compactadores, chama atenção o fato de, apesar da iniciativa privada contar com um maior e bem mais expressivo número de veículos na região Sudeste, proporcionalmente ela tem superioridade na região Nordeste, onde detém 85,3% do total. Já, do lado público, é na região Centro-Oeste que este agente alcança seu maior índice de propriedade, 42,6%.

Quanto aos caminhões tipo basculante, baú ou carroceria também a iniciativa privada detém a maior parte dos mesmos na região Nordeste, chegando a 73,0%. Por outro lado, é na região Norte que se vê o quadro praticamente invertido, assumindo, as prefeituras, a propriedade de 68,5% do conjunto destes veículos.

No tocante aos poliguindastes, vale destacar o alto índice de propriedade do agente público na região Centro-Oeste que atinge 92,9%. Figura apenas um único caminhão pertencente às empresas alocado no município de Sapezal/MT.

QUADRO 8.5  
Quantidade de veículos de coleta de RDO + RPU dos municípios participantes do SNIS-RS em 2010, por proprietário e tipo de veículo, segundo região geográfica

Região	Quantidade de municípios (município)	Quantidade de veículos da coleta de RDO + RPU											
		Compactador		Basculante, baú ou carroceria		Poliguindaste		Trator agrícola c/reboque		Tração animal		Embarcação	
		Prefeitura	Empresa	Prefeitura	Empresa	Prefeitura	Empresa	Prefeitura	Empresa	Prefeitura	Empresa	Prefeitura	Empresa
Norte	71	96	157	226	104	20	6	68	6	47	0	10	0
Nordeste	366	139	808	523	1.413	39	55	234	68	74	285	4	13
Sudeste	760	1.115	2.195	1.410	1.936	105	138	689	457	53	34	21	24
Sul	587	332	870	596	468	23	52	281	18	20	0	13	69
Centro-Oeste	131	176	237	210	195	13	1	129	16	6	4	4	1
Total	1.915	1.858	4.267	2.965	4.116	200	252	1.401	565	200	323	52	107

**QUADRO 8.6**  
 Percentuais referentes às quantidades de veículos de coleta de RDO + RPU dos municípios participantes do SNIS-RS em 2010, por proprietário e tipo de veículo, segundo região geográfica

Região	Quantidade de municípios	Quantidade de veículos da coleta de RDO + RPU											
		Compactador		Basculante, baú ou carroceria		Poliguindaste		Trator agrícola c/reboque		Tração animal		Embarcação	
	(município)	Prefeitura	Empresa	Prefeitura	Empresa	Prefeitura	Empresa	Prefeitura	Empresa	Prefeitura	Empresa	Prefeitura	Empresa
Norte	70	37,9%	62,1%	68,5%	31,5%	76,9%	23,1%	91,9%	8,1%	100,0%	0,0%	100,0%	0,0%
Nordeste	356	14,7%	85,3%	27,0%	73,0%	41,5%	58,5%	77,5%	22,5%	20,6%	79,4%	23,5%	76,5%
Sudeste	752	33,7%	66,3%	42,1%	57,9%	43,2%	56,8%	60,1%	39,9%	60,9%	39,1%	46,7%	53,3%
Sul	607	27,6%	72,4%	56,0%	44,0%	30,7%	69,3%	94,0%	6,0%	100,0%	0,0%	15,9%	84,1%
Centro-Oeste	130	42,6%	57,4%	51,9%	48,1%	92,9%	7,1%	89,0%	11,0%	60,0%	40,0%	80,0%	20,0%
Total	1.915	30,3%	69,7%	41,9%	58,1%	44,2%	55,8%	71,3%	28,7%	38,2%	61,8%	32,7%	67,3%

Também se destaca o forte papel das prefeituras como proprietárias dos tratores agrícolas com reboque, cujo índice, em nível nacional, atinge 71,3%. Neste caso incide um percentual mínimo de 60,1% na região Sudeste e um máximo na Sul, 94,0%.

Com relação às carroças de tração animal destaca-se sua mais intensa utilização na região Nordeste onde detém cerca de 60% do total empregado no País. Vale ainda destacar, neste caso, o município de Vitória da Conquista/BA, onde são utilizadas 55 veículos deste tipo pertencentes a particulares.

No caso das embarcações é no Norte e no Centro-Oeste que o agente público domina com larga vantagem a propriedade deste tipo de veículo, atingindo a totalidade na primeira e 80% na segunda. Contudo, verifica-se na região Sul uma quantidade concentrada de embarcações. São empregadas 82 unidades ou 52% do total do País, sendo 69 (84%) de propriedade privada.

### 9. GERAÇÃO DE EMPREGOS E TERCEIRIZAÇÃO

Nesta edição do Diagnóstico 2010 a geração de empregos diretos no setor chega a um valor médio de 1,83 trabalhadores por 1.000 habitantes (indicador  $I_{001}$ ), conforme Quadro 9.1 a seguir.

Entre seus valores extremos figuram 1,73 para a região Sudeste e 2,38 para a Centro-Oeste, amplitude bastante significativa, embora possa parecer, em termos absolutos, pequena.

Também é relevante mencionar que, por precaução, na elaboração do Quadro 9.1, bem como do 9.2 adiante, foram admitidos somente os municípios que responderam, obrigatoriamente, às duas opções de contratação de trabalhadores – o campo do agente público e o campo do agente privado – e, simultaneamente, responderam não ter havido frentes de trabalho temporárias no respectivo município.

Conforme já mencionado, uma vez que o agrupamento dos municípios por região pode ser bastante influenciado pela presença de capitais ou grandes cidades, julga-se relevante apreciar a distribuição do contingente de trabalhadores por faixas populacionais, ambientes nos quais se poderá perceber, inclusive, um maior distanciamento do valor médio do indicador  $I_{001}$  de algumas faixas populacionais, sobretudo da primeira faixa (até 30 mil habitantes).

Assim, com vistas a se melhor elucidar esta questão, é apresentado no Quadro 9.2 e no respectivo Gráfico uma avaliação dos dados municipais agrupados por faixas populacionais.

QUADRO 9.1

Taxa de trabalhadores em relação à população urbana (indicador  $I_{001}$ ) dos municípios participantes do SNIS-RS em 2010, segundo região geográfica

Região	Quantidade de municípios (município)	Taxa de empregados em relação à população urbana ( $I_{001}$ )		
		Mínimo	Máximo	Indicador médio
		(empregado/1000hab.)		
Norte	37	0,35	12,16	1,77
Nordeste	203	0,35	13,08	2,00
Sudeste	505	0,40	13,20	1,73
Sul	448	0,27	13,22	1,78
Centro-Oeste	62	0,70	12,87	2,38
Total	1.255	0,27	13,22	1,83

Nota: Apesar do indicador  $I_{001}$  não ter sido calculado para o município do Rio de Janeiro por motivos de ter havido frentes de trabalho no ano referência, seus dados sobre empregados (públicos e privados) foram admitidos quando da elaboração deste Quadro e respectivo Gráfico. Tal fato se justifica pela significância do mesmo em termos de população urbana, sua taxa de geração de empregos e sua representatividade para o conjunto e, especialmente, para a faixa 6 junto com o município de São Paulo.

QUADRO 9.2

Taxa de trabalhadores em relação à população urbana (indicador  $I_{001}$ ) dos municípios participantes do SNIS-RS em 2010, segundo faixa populacional

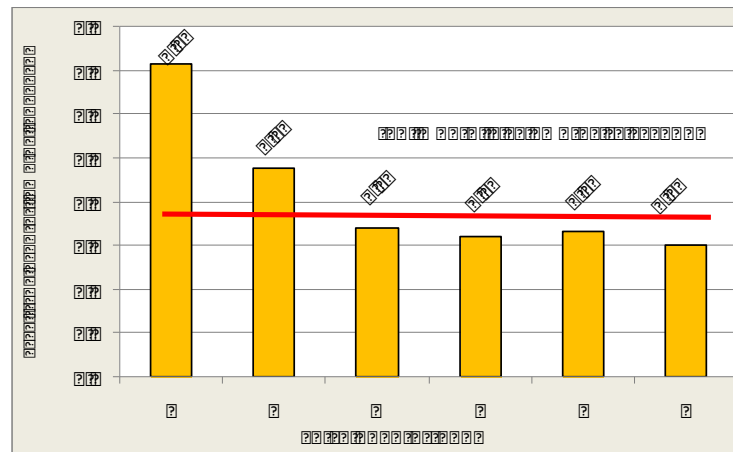
Faixa populacional	Quantidade de municípios (município)	Taxa de empregados em relação à população urbana ( $I_{001}$ )		
		Mínimo	Máximo	Indicador médio
		(empregado/1000hab.)		
1	910	0,27	13,22	3,56
2	200	0,46	11,19	2,39
3	82	0,50	4,18	1,70
4	49	0,35	5,41	1,61
5	12	0,57	3,31	1,66
6	2	0,40	3,46	1,51
Total	1.255	0,27	13,22	1,83

Nota: Admitindo-se o município do Rio de Janeiro conforme justificativa anterior (Quadro 9.1).

A respectiva representação gráfica do Quadro 9.2 é exposta a seguir.

GRÁFICO 9.1

Taxa de trabalhadores em relação à população urbana (indicador  $I_{001}$ ) dos municípios participantes do SNIS-RS em 2010, segundo faixa populacional



Como se pode inferir pelo Gráfico, percebe-se uma grande capacidade de absorção de mão de obra pelo setor na faixa 1 (até 30mil habitantes). Seu valor unitário (3,56 empregados por 1.000 habitantes) atinge praticamente o dobro do valor médio nacional que fica em 1,83; embora se verifique a incidência de valor igualmente alto para um dos dois municípios da faixa 6, no caso, o do Rio de Janeiro. Contudo, considera-se este como uma exceção, já que além da reduzida quantidade de municípios na respectiva faixa (apenas dois), percebe-se com nitidez, um comportamento quase linear das 3 faixas anteriores, cuja média dos seus valores resulta em 1,65empregados/1000habitantes.

O valor encontrado para a faixa 2 (municípios com população total entre 30 e 100mil habitantes) fica num patamar intermediário, igual a 2,39 empregados por 1.000 habitantes.

**Estimativa da quantidade total de empregos no País**

Utilizando-se da mesma metodologia adotada na estimativa da massa de resíduos sólidos potencialmente coletados no País (capítulo 6), vê-se como factível, a possibilidade de se estimar os números de empregos diretos gerados no setor de resíduos. Assim, de posse dos valores médios de geração de empregos por faixas populacionais (Quadro 9.2) e das respectivas populações urbanas apresentadas no Quadro 2.3, projeta-se um contingente aproximado de **342 mil empregos**, dos quais pouco mais de 50% estariam alocados em municípios abaixo da faixa 2, ou seja, estima-se que o setor de resíduos sólidos urbanos emprega mais de 171 mil trabalhadores nos municípios até 100 mil habitantes. Outros 8% se referem somente aos 2 municípios da faixa 6, RJ e SP. O restante – de 42% – se divide de forma mais ou menos equitativa entre as faixas 3, 4 e 5.

Nos Quadros 9.3, 9.4 e 9.5, a seguir, foram admitidos apenas os municípios que responderam as duas opções relativas à alocação de pessoal – públicos ou privados (Prefeitura ou empresas) – e, simultaneamente aqueles que não tiveram incidência de frentes de trabalho temporárias no ano de referência.

**QUADRO 9.3**

Quantidade de trabalhadores remunerados da prefeitura e de empresas no manejo de RSU dos municípios participantes do SNIS-RS em 2010, segundo região geográfica

Região	Quantidade de municípios (município)	Quantidade de trabalhadores		
		Prefeitura (Ge015)	Empresa (Ge016)	Total
		(empregado)	(empregado)	(empregado)
Norte	62	5.739	5.804	11.543
Nordeste	326	18.874	25.604	44.478
Sudeste	678	55.129	44.401	99.530
Sul	544	11.051	15.701	26.752
Centro-Oeste	117	9.693	7.130	16.823
<b>Total</b>	<b>1.727</b>	<b>100.486</b>	<b>98.640</b>	<b>199.126</b>

O contingente de trabalhadores no setor, abrangendo os 1.727 municípios com dados aproveitados alcança 199.126 empregados, lembrando que a população urbana do conjunto destes municípios totaliza aproximadamente 107,3 milhões de

habitantes, ou seja, 66% do total urbano.

Repare-se a incidência de uma concentração na região Sudeste – de ±50% do conjunto – ditada em grande parte pela presença dos municípios do Rio de Janeiro e São Paulo que juntos absorvem 26,3 mil empregados (ou 26% do total de empregados da região Sudeste).

Traduzidos em termos percentuais os quantitativos de pessoal do Quadro anterior, retratam uma situação de equilíbrio entre os agentes públicos e agentes privados, resultando, o percentual médio em praticamente metade para cada agente.

Pelo Quadro 9.4, a seguir, verifica-se inclusive que este equilíbrio incide em todas as regiões. Os extremos, mesmo assim não tão distantes da média, ficam com a região Centro-Oeste e região Sul, cuja alocação de trabalhadores de agentes públicos alcançam 57,6% e 41,3%, respectivamente.

**QUADRO 9.4**

Incidência de trabalhadores remunerados da prefeitura e de empresas no manejo de RSU dos municípios participantes do SNIS-RS em 2010, segundo região geográfica

Região	Quantidade de municípios (município)	Percentual de trabalhadores		
		Prefeitura	Empresa	Total
		(%)	(%)	(%)
Norte	62	49,7	50,3	100,0
Nordeste	326	42,4	57,6	100,0
Sudeste	678	55,4	44,6	100,0
Sul	544	41,3	58,7	100,0
Centro-Oeste	117	57,6	42,4	100,0
<b>Total</b>	<b>1.727</b>	<b>50,5</b>	<b>49,5</b>	<b>100,0</b>

Considerando o mesmo universo de dados por faixas populacionais, como se vê pelo Quadro 9.5, a seguir, verifica-se uma tendência ao aumento da terceirização dos trabalhadores com o crescimento do porte populacional, embora se perceba uma pequena quebra desta tendência na faixa 5 e uma inversão substancial na faixa 6, cujos integrantes - RJ e SP - estão, aqui, admitidos como casos isolados determinados pelo porte populacional de ambos.

QUADRO 9.5

Incidência de trabalhadores da prefeitura e de empresas no manejo de RSU dos municípios participantes do SNIS-RS em 2010, segundo faixa populacional

Faixa populacional	Quantidade de municípios (município)	Quantidade de trabalhadores		
		Prefeitura (%)	Empresa (%)	Total (%)
1	1.247	79,4	20,6	100,0
2	284	56,3	43,7	100,0
3	113	33,3	66,7	100,0
4	68	31,7	68,3	100,0
5	13	35,6	64,4	100,0
6	2	78,1	21,9	100,0
Total	1.727	50,5	49,5	100,0

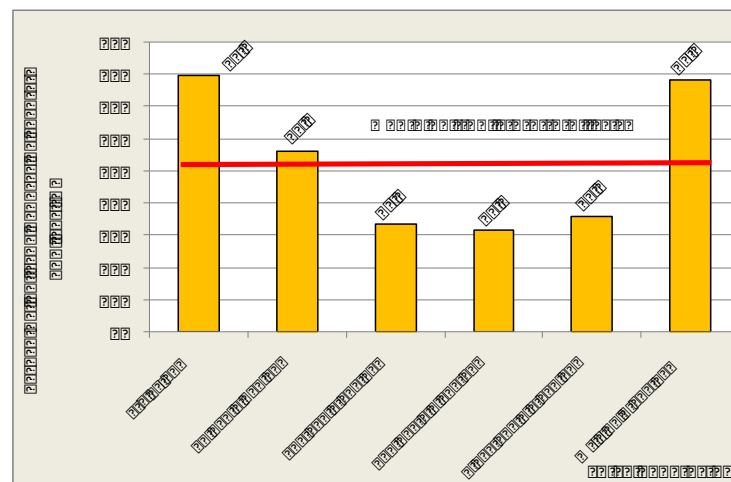
Para uma melhor percepção deste comportamento é apresentado, a seguir, o Gráfico 9.2, o qual retrata os percentuais de trabalhadores dos agentes públicos segundo o porte populacional dos municípios.

Como se vê, com relação à participação dos trabalhadores públicos no manejo de RSU (exceto os municípios da faixa 6, Rio de Janeiro e São Paulo), percebe-se, pelo Gráfico anterior, a existência de três patamares bem definidos: o primeiro – o mais alto, na faixa dos 80% – comporta municípios até 30 mil habitantes; o segundo – intermediário, situado na faixa dos 56% – municípios da faixa 2 (entre 30 e 100mil habitantes); e um terceiro – na faixa dos 35% – que é composta por municípios das faixas 3, 4 e 5 (entre 100 mil e 3 milhões de habitantes).

Também não se pode ignorar no setor a prática da contratação temporária ou “frentes de trabalho” presente em 455 municípios, ou seja, em 22% dos 2.070 participantes desta edição, cujo efetivo, que embora trabalhe na maioria dos casos apenas alguns meses do ano, chega a alcançar mais de 18,4 mil postos de trabalho.

GRÁFICO 9.2

Incidência de trabalhadores da prefeitura no manejo de RSU dos municípios participantes do SNIS-RS em 2010, segundo faixa populacional



## 10. DESEMPENHO FINANCEIRO DOS SERVIÇOS DE MANEJO DE RSU

Metade dos municípios afirmaram realizar cobrança pelos serviços regulares de coleta, transporte e destinação final de resíduos domiciliares nesta edição do SNIS-RS ano 2010. Foram computadas 2.052 respostas neste quesito ficando evidente, entretanto, uma grande disparidade entre os percentuais regionais, conforme exposto no Quadro 10.1 a seguir.

Podem-se distinguir três situações: Norte, Nordeste e Centro-Oeste com baixos índices de cobrança, todos entre 14 e 17% e bem distantes da média nacional (50%). No outro extremo aparece a região Sul com o maior índice de cobrança do País, igual a 78,6%, portanto bem superior à média. Já a região Sudeste ficou com 52,7%, mantendo-se pouco acima da média.

QUADRO 10.1

Existência de cobrança pelos serviços regulares de coleta, transporte e destinação final de RSU dos municípios participantes do SNIS-RS em 2010, segundo região geográfica

Região	Quantidade de municípios	Há cobrança (Ge012)	Não há cobrança (Ge012)
	(município)	(%)	(%)
Norte	73	16,4	83,6
Nordeste	392	14,0	86,0
Sudeste	788	52,7	47,3
Sul	663	78,6	21,4
Centro-Oeste	136	16,9	83,1
Total	2.052	50,0	50,0

Como se pode notar pelo Quadro 10.2 e seu respectivo Gráfico, a seguir, a avaliação do ponto de vista dos portes populacionais, exceto o da faixa 6 (Rio de Janeiro e São Paulo), aponta que a prática de não se cobrar por tais serviços se dá, sobretudo, nos municípios de menor porte – faixa 1, até 30 mil habitantes –, nos quais este índice fica em 51,9%. Já o maior índice de cobrança foi encontrado para o conjunto da faixa 4 (entre 250 mil e 1,0 milhão de habitantes), cujo montante de respostas afirmativas chega a 65,3%, relativamente bem superior à média nacional de 50%.

QUADRO 10.2

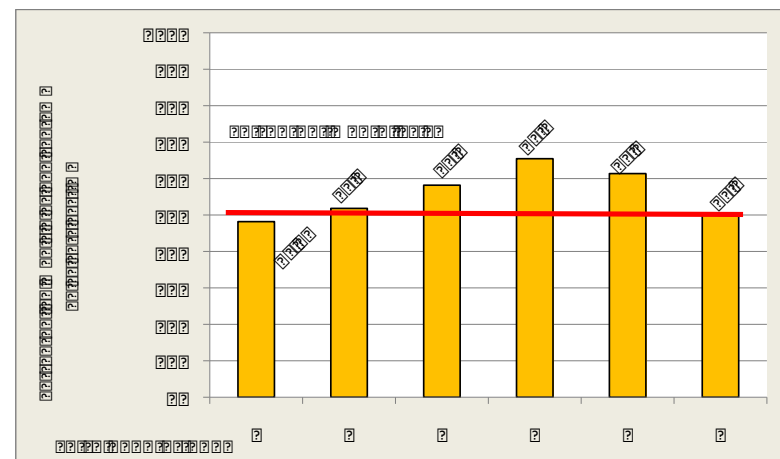
Percentuais da existência de cobrança pelos serviços regulares de coleta, transporte e destinação final de RSU dos municípios participantes do SNIS-RS em 2010, segundo faixa populacional

Faixa populacional	Quantidade de municípios	Há cobrança	Não há cobrança
	(município)	(%)	(%)
1	1498	48,1	51,9
2	335	51,6	48,4
3	129	58,1	41,9
4	75	65,3	34,7
5	13	61,5	38,5
6	2	50,0	50,0
Total	2.052	50,0	50,0

Esta situação é retratada no Gráfico 10.1, a seguir.

GRÁFICO 10.1

Percentuais da existência de cobrança pelos serviços regulares de coleta, transporte e destinação final de RSU dos municípios participantes do SNIS-RS em 2010, segundo faixa populacional



Dentre os 1.022 municípios que discriminaram a forma de cobrança desses serviços, verifica-se que a inserção de taxa específica no boleto do IPTU é a forma generalizada de execução, alcançando 91,3% dos casos. Em seguida figura a taxa específica no boleto do serviço de abastecimento de água com um indicador médio de 5,0%, seguido da incidência da taxa em boleto específico igual a 2,6%. A outra forma de cobrança (dentre as quais, “junto do boleto de energia elétrica”) aparece com 1,0% dos casos. Por último, como se verifica no Quadro 10.3, ocorre a incidência da cobrança via tarifa, com 0,1%, cujo único integrante corresponde ao município de Itapema/SC.

Interessante notar o relativo alto índice de cobrança por meio de *boleto específico* para a região Norte com 16,7%, bem superior aos valores das demais regiões e bem distante da média nacional igual a 2,6%.

Cabe também registrar que a incidência de cobrança por meio de *taxa em boleto de água*, embora seja a segunda forma mais utilizada com 5% de média, não é verificada para as regiões Norte e Nordeste.



De forma geral, a receita arrecadada com os serviços tem-se mostrado insuficiente para manter as atividades de manejo de resíduos sólidos, como aponta o indicador  $I_{005}$  – Auto-suficiência financeira da prefeitura com o manejo de resíduos sólidos urbanos.

QUADRO 10.3

Forma de cobrança pelos serviços regulares de coleta, transporte e destinação final de RSU dos municípios participantes do SNIS-RS em 2010, segundo região geográfica

Região	Quantidade de município	Taxa específica no boleto do IPTU	Taxa em boleto específico	Tarifa	Outra forma	Taxa em boleto de água
	(município)	(%)	(%)	(%)	(%)	(%)
Norte	12	83,3	16,7	0,0	0,0	0,0
Nordeste	55	92,7	5,5	0,0	1,8	0,0
Sudeste	413	93,2	1,9	0,0	1,2	3,6
Sul	519	90,0	2,3	0,1	0,8	6,7
Centro-Oeste	23	87,0	8,7	0,0	0,0	4,3
Total	1.022	91,3	2,6	0,1	1,0	5,0

Fonte: SNIS

Faz-se importante comentar que o indicador  $I_{005}$ , ao longo das edições do SNIS-RS, desde 2002, adota em seu numerador todas as receitas obtidas com os serviços de manejo de resíduos sólidos, relacionado-as com todas as despesas da prefeitura com tais serviços (exceto investimentos). Portanto, sua equação fornece uma interpretação ampla do termo “auto-suficiência” do órgão gestor, uma vez que incluem em suas parcelas também os custos com serviços não passíveis de cobrança. Aliás, há municípios que responderam perceber receitas acima do valor das despesas, conforme apontado pelos valores máximos expressos no Quadro 10.3, a seguir.

Contudo, observa-se no Quadro 10.4 que o percentual médio de auto-suficiência financeira dos órgãos responsáveis não ultrapassou os 42%, valor inclusive muito influenciado pela presença de indicadores altos e até acima de 100%. Tanto que, na hipótese de se expurgar os municípios com o  $I_{005}$  superior a 100%, o valor do indicador médio nacional sofre redução para 28,6%.

QUADRO 10.4

Auto-suficiência financeira da Prefeitura com o manejo de RSU (indicador  $I_{005}$ ) dos municípios participantes do SNIS-RS em 2010, segundo região geográfica

Região	Quantidade de municípios	Auto-suficiência financeira ( $I_{005}$ )		
		Mínima	Máxima	Indicador médio
	(município)	(%)	(%)	(%)
Norte	11	0,5	100,0	23,7
Nordeste	48	0,1	115,4	21,2
Sudeste	320	0,0	121,4	47,9
Sul	401	0,7	114,2	46,2
Centro-Oeste	18	0,4	111,7	31,5
Total	798	0,0	121,4	41,3

De todo jeito, repare-se que a receita arrecadada não paga sequer metade dos gastos para a realização dos serviços de manejo de resíduos sólidos, nem mesmo nas regiões Sudeste e Sul que detêm os maiores percentuais de auto-suficiência.

Com relação à despesa *per capita* com o manejo de resíduos sólidos urbanos foi possível admitir 1.352 dos 2.070 municípios participantes desta edição, ou seja, 65,3%, os quais estão agrupados no Quadro 10.5 adiante.

Vale comentar que para maior consistência dos dados a avaliar quando da elaboração do referido Quadro, além do expurgo dos valores em branco e dos valores exorbitantes, foram admitidos somente os municípios cujo indicador  $I_{006}$  resultou acima de R\$ 20,00/habitante urbano no ano 2010.

A despesa total com o manejo dos resíduos sólidos urbanos, quando rateada pela população urbana, resulta em um valor médio anual de R\$ 73,48 por habitante, partindo de um patamar de R\$ 52,03/habitante na região Norte e chegando a R\$ 89,33/habitante na região Centro-Oeste. Os valores das demais regiões encontram-se muito próximos à média nacional, por volta dos R\$ 74,00 *per capita*.



QUADRO 10.5

Despesa *per capita* com manejo de RSU em relação à população urbana (indicador I<sub>006</sub>) dos municípios participantes do SNIS-RS em 2010, segundo região geográfica

Região	Quantidade de municípios	Despesa <i>per capita</i> com manejo de RSU (I <sub>006</sub> )		
		Mínimo	Máximo	Indicador médio
	(município)	(R\$/hab./ano)	(R\$/hab./ano)	(R\$/hab./ano)
Norte	38	22,79	158,68	52,03
Nordeste	247	20,16	198,40	77,21
Sudeste	521	20,09	208,12	73,04
Sul	462	20,52	206,38	70,50
Centro-Oeste	84	23,87	200,39	89,33
Total	1.352	20,09	208,12	73,48

Vista de outro ângulo, a mesma massa de dados que compõe o Quadro anterior agrupada segundo o porte populacional dos municípios, resulta nos números do Quadro 10.5, adiante.

É relevante comentar que certo comportamento de alta deste indicador I<sub>006</sub> – Despesa anual *per capita* com o manejo de RSU – com o aumento do porte populacional, apurado em diversas outras edições do SNIS-RS, é fracamente quebrado na faixa 2 e, com maior significado, na faixa 6 que engloba RJ e SP. Os valores partem de um mínimo igual a R\$ 57,42/habitante na faixa 2 (30 a 100mil habitantes) e sobem até R\$ 90,00/habitante na faixa 5, cuja população total está entre 1,0 e 3,0 milhões de habitantes.

Outro ensaio igualmente interessante se observa quando se extrai os indicadores das duas maiores cidades brasileiras. Neste caso o valor do indicador médio nacional cai um pouco, para R\$ 71,90/habitante, mas ainda continua bem próximo da média de todo o universo (R\$ 73,48/habitante).

Contudo, percebe-se, auxiliado pelo Gráfico 10.2 apresentado adiante, pequenas variações nos despesas até o limite de população de 1,0 milhão de habitantes. Ou seja, na hipótese de se expurgar os valores das duas faixas de maior porte, o indicador médio para os municípios da faixa 1 à faixa 4 resulta num patamar de R\$ 65,00 *per capita*.

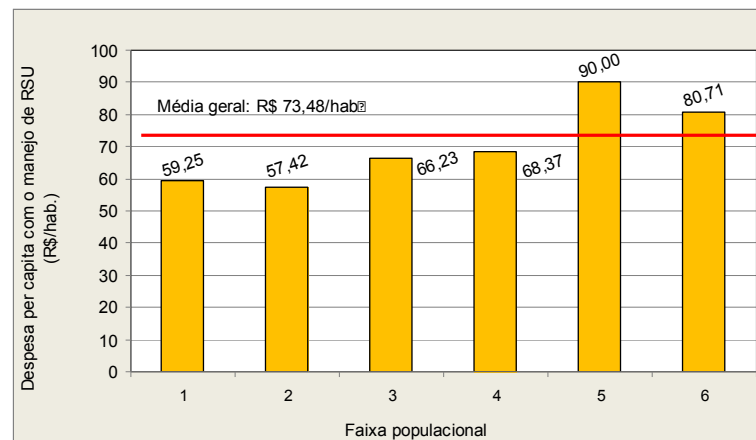
QUADRO 10.6

Despesa *per capita* com manejo de RSU em relação à população urbana (indicador I<sub>006</sub>) dos municípios participantes do SNIS-RS em 2010, segundo faixa populacional

Faixa populacional	Quantidade de municípios	Despesas <i>per capita</i> com manejo de RSU (I <sub>006</sub> )		
		Mínimo	Máximo	Indicador médio
	(município)	(R\$/habitante/ano)		
1	961	20,09	208,12	59,25
2	214	20,42	200,39	57,42
3	94	20,62	184,64	66,23
4	68	26,72	206,38	68,37
5	13	32,43	119,53	90,00
6	2	65,74	107,11	80,71
Total	1.352	20,09	208,12	73,48

GRÁFICO 10.2

Despesa *per capita* com manejo de resíduos sólidos urbanos em relação à população urbana (indicador I<sub>006</sub>) dos municípios participantes do SNIS-RS em 2010, segundo porte populacional



### **Estimativa das despesas totais com manejo de RSU no País**

Mais uma vez, utilizando-se da mesma metodologia adotada na estimativa da quantidade de resíduos de RDO + RPU potencialmente coletados (capítulo 6), é possível estimar em **11,8 bilhões de reais o montante das despesas das prefeituras com pessoal, veículos, manutenção, insumos e demais remunerações, exceto investimentos, exigido no ano 2010 para a lida com os resíduos sólidos urbanos.**

## **11. UNIDADES DE PROCESSAMENTO**

Este capítulo apresenta considerações sobre as unidades de processamento de resíduos sólidos contempladas nesta edição.

No âmbito do SNIS-RS, “unidade de processamento de resíduos sólidos” é toda e qualquer instalação – dotada ou não de equipamentos eletromecânicos – em que quaisquer tipos de resíduos sólidos urbanos sejam submetidos a alguma modalidade de processamento.

Assim, enquadram-se nessa designação de caráter geral as seguintes unidades: lixão, aterro controlado, aterro sanitário, vala específica para resíduos de saúde, aterro industrial, unidade de triagem, unidade de compostagem, incinerador, unidade de tratamento por microondas ou autoclave, unidade de manejo de podas, unidade de transbordo, área de reciclagem de resíduos da construção civil, aterro de resíduos da construção civil, área de transbordo e triagem de resíduos da construção civil.

Por apresentarem várias características distintas, cada uma dessas instalações (unidades de processamento) é tratada como uma unidade, ainda que coexistam numa mesma área física-administrativa-operacional, como é usual com as valas específicas para resíduos de saúde e os aterros.

Os serviços de manejo de resíduos sólidos urbanos, a menos de experiências de consórcios em implantação, dizem respeito a cada município em particular. Já as unidades de processamento podem atender a mais de um município, assim como

pode um município não ter nenhuma unidade de processamento ou mesmo exportar resíduos para mais de uma unidade, situadas em municípios vizinhos ou não.

Por isso, o SNIS-RS trata as unidades separadamente das demais atividades do manejo de RS, sendo sempre possível, no entanto, estabelecer os vínculos de qualquer unidade de processamento com o município onde a mesma está situada ou com os municípios dos quais recebe resíduos.

Na maioria dos casos as unidades são operadas ou estão sob a responsabilidade dos municípios nos quais estão situadas.

No caso das unidades privadas entende-se que o responsável pelas informações seja o município no qual a unidade reside, já que, em princípio, cabe a ele exercer a fiscalização e obter dados operacionais.

Já no caso em que uma unidade pública é operada por um município que não aquele em que se situa (como é o caso do aterro do Gramacho que reside em Duque de Caxias e é operado pela COMLURB/RJ), o quadro de informações sobre a unidade foi fornecido pelo município que a gerencia ou opera.

Dada a importância das unidades que destinam os resíduos por disposição no solo (lixões e aterros), o SNIS-RS coleta, para estes tipos de unidades, um maior grau de detalhamento do quadro de informações.

Ainda quanto às unidades de processamento por disposição no solo, é importante alertar que a classificação em lixão, aterro controlado ou aterro sanitário aqui apresentada é aquela segundo informado pelo órgão gestor que respondeu à coleta de dados.

Tendo em vista que não são uniformes no setor os critérios a considerar para enquadrar uma unidade numa daquelas categorias, o SNIS apresenta as classificações segundo indicadas pelos gestores e, adicionalmente, no item específico sobre as unidades por disposição no solo, informa uma série de características dessas unidades, possibilitando ao usuário do sistema realizar o enquadramento segundo a sua própria tábua de critérios.

Nas Tabelas de dados Up001 a Up004 do Diagnóstico, estão presentes informações referentes aos municípios que atualizaram os dados sobre as unidades existentes ou já cadastrados no SNIS-RS. Na tabela Up005 são encontrados alguns dados referentes a todas as unidades cadastradas ao longo das nove edições do SNIS-RS.

### 11.1. Unidades de processamento de todos os tipos

Utilizando-se os dados da Tabela Up001 e, independente do fato de que estiveram ou não em operação, mas, levando-se em conta somente aquelas unidades com especificação do seu “tipo”, sofreram atualização, em 2010, as informações de 2.343 unidades de processamento de resíduos sólidos (80%) do total de 2.903 unidades cadastradas no sistema, apresentadas na Up005.

A relação dessas unidades cadastradas está na Tabela Up005 deste Diagnóstico. Sua distribuição por regiões é mostrada no Quadro 11.1 a seguir.

Agrupando essas unidades quanto ao tipo, constata-se a predominância quantitativa do conjunto formado pelas unidades por disposição no solo – lixões, aterros sanitários e aterros controlados – que somam 1.429 instalações, ou seja, 61% do total cadastrado que teve atualização em 2010.

Em seguida a este conjunto tem-se as unidades de triagem - galpões de triagem e usinas - que somam 381, atingindo 16%.

Abaixo aparece o grupo de unidades classificadas pelo informante como de “outro” tipo não constante destes já listados no Quadro 11.1. Estas somam 110 unidades, representando 5% do universo.

QUADRO 11.1  
Quantidade de unidades de processamento de RSU com informações atualizadas dos municípios participantes do SNIS-RS em 2010, segundo região geográfica

Tipo de unidade de processamento *	Quantidade de unidades de processamento					Total
	Região					
	Norte	Nordeste	Sudeste	Sul	Centro-Oeste	
Área de reciclagem de RCD (un. rec. de entulho)	1	0	13	3	1	18
Área de transbordo e triagem de RCD e volumosos (ATT)	0	3	32	3	0	38
Aterro controlado	11	33	242	79	32	397
Aterro de resíduos de construção e demolição	3	5	39	14	3	64
Aterro industrial	0	0	2	2	0	4
Aterro sanitário	13	47	265	179	31	535
Lixão	51	282	60	35	69	497
Outra	2	18	61	26	3	110
Queima em forno de qualquer tipo	0	2	1	0	0	3
Unid. tratamento por microondas ou autoclave	2	2	13	6	0	23
Unidade de compostagem (pátio ou usina)	2	9	40	13	4	68
Unidade de manejo de galhadas e podas	1	5	10	12	0	28
Unidade de transbordo	0	13	45	20	6	84
Unidade de tratamento por incineração	3	8	12	5	3	31
Unidade de triagem (galpão ou usina)	7	40	196	126	12	381
Vala específica de RSS	8	15	27	8	4	62
Total	104	482	1.058	531	168	2.343
	4,4	20,6	45,2	22,7	7,2	100

\* Classificação do tipo segundo informação dos municípios.

\*\* RCC: resíduos da construção civil (res. de construção e demolição - RCD)

Outros 5% se referem a 120 unidades destinadas ao processamento de resíduos de construção civil (ou resíduos de construção e demolição), embora possam não ser exclusivas para este tipo de resíduo, sobretudo no caso das áreas de transbordo e triagem. Enquadram-se neste bloco as citadas ATTs (áreas de

transbordo e triagem) com 38 unidades, os aterros de construção civil com 64 unidades (embora se perceba em alguns casos a semelhança destas com os antigos bota-foras) e as estações de reciclagem de RCC, merecendo destaque o surgimento de 18 unidades deste tipo.

Também, pela tendência de aumento da exportação de resíduos, vale salientar a incidência de 84 unidades de transbordo de resíduos domiciliares e públicos.

Quanto à sua distribuição por regiões, há uma grande concentração de unidades cadastradas na região Sudeste, somando 1.058, cujo percentual assume 45,2% do conjunto. Em seguida vêm as regiões Sul e Nordeste com 22,7e 20,6%, respectivamente.

Com olhar especial sobre a existência dos três tipos de unidades de disposição no solo - aterros sanitários, aterros controlados e lixões – e tomando-se os dois extremos - lixão e aterro sanitário - verifica-se grande disparidade de “tipos” de unidade por região. Na região Sul, por exemplo, totalizam-se 293 unidades, sendo 179 (61,1%) classificadas como aterro sanitário. Por outro lado, na região Nordeste, das 362 unidades, 282 (77,9%) foram classificadas como lixões.

Pelo Quadro 11.2, cujo universo contempla somente as unidades da Tabela Up001 com respostas simultâneas quanto ao seu tipo e seu operador, constata-se que o poder público (Prefeitura) é o agente que, de longe, atua na maior parte das unidades, alcançando 68,1% das mesmas. Em seguida estão os operadores privados, atuantes em 18,4% e as associações de catadores, que operam 9,4% das unidades de processamento, sendo a maioria destas últimas do tipo unidades de triagem.

Como se poderá notar adiante, apesar do grande fluxo de exportação de resíduos entre municípios, a ocorrência de consórcios públicos ainda é incipiente, se limitando a 1,1% do conjunto dessas 2.304 unidades cadastradas com informações suficientes. Certamente grande parte deste fluxo intermunicipal é efetivado para unidades privadas, sobretudo, aterros sanitários e unidades de tratamento de resíduos de saúde.

QUADRO 11.2  
Participação na operação, por tipo de operador, dos municípios participantes do SNIS-RS em 2010, segundo tipo de unidade

Tipo de unidade de processamento (*)	Quantidade de unidade por tipo de operador						
	Prefeitura	Empresa	Consórcio	Associação catadores	Outro operador	Total	
						Absoluto	Relativo
Área de reciclagem de resíduos da construção civil	14	1	0	1	2	18	0,8
Área de transbordo e triagem de RCD e volumosos	35	2	0	1	0	38	1,6
Aterro controlado	325	57	4	2	5	393	17,1
Aterro de resíduos da construção civil (inertes)	45	18	0	0	1	64	2,8
Aterro industrial	0	4	0	0	0	4	0,2
Aterro sanitário	366	143	14	1	6	530	23,0
Lixão	457	25	1	5	7	495	21,5
Outra	72	12	0	4	16	104	4,5
Queima em forno de qualquer tipo	2	0	0	0	1	3	0,1
Unid. tratamento por microondas ou autoclave	4	18	0	0	0	22	1,0
Unidades de compostagem (pátio ou usina)	49	11	1	7	0	68	3,0
Unidade de manejo de galhadas e podas	21	6	0	0	1	28	1,2
Unidade de transbordo	28	43	2	1	0	74	3,2
Unidade de tratamento por incineração	7	21	1	0	1	30	1,3
Unidade de triagem (galpão ou usina)	101	48	3	194	30	376	16,3
Vala específica de RSS	42	14	0	0	1	57	2,5
Total	1.568	423	26	216	71	2.304	100,0
	68,1	18,4	1,1	9,4	3,1	100,0	-

\*Classificação do tipo segundo informação dos municípios.

Além disso, vale registrar em alguns casos que mesmo onde o operador da unidade de processamento foi respondido como “consórcio intermunicipal”, parece que tal compartilhamento ainda se dá sob a forma de um arranjo institucional precário, não caracterizado juridicamente como consórcio intermunicipal. Em diversos municípios sabe-se que a remessa de resíduos ainda se baseia em simples acordos verbais ou outros instrumentos, tais como convênios.

Com respeito às massas totais recebidas (informação Up080) foram aproveitados dados de 1.222 unidades que simultaneamente discriminaram tais massas associadas ao tipo de unidade, a qual pode ter recebido de um ou mais municípios. O SNIS-RS apurou um montante de 45,7 milhões de toneladas em 2010, como apresenta o Quadro 11.3, a seguir. Entretanto, este valor inclui todo tipo de resíduo (entulhos, podas, outros, etc.) e, por outro lado, deixa de incorporar uma significativa massa (em torno de 4,8 milhões de toneladas de RDO + RPU) encaminhadas para aterros sanitários de médio e grande porte, cujos municípios onde residem tais unidades não responderam, em 2010, as questões relativas às quantidades recebidas. Daí a avaliação das quantidades de RDO + RPU recebidas especialmente nos lixões, aterros controlados e aterros sanitários é feita adiante, no item 11.2. - *Quantidades de RDO + RPU recebidas em aterros, lixões e unidades de triagem e compostagem* -, cujo foco é direcionado exclusivamente às quantidades de resíduos domiciliares e públicos (RDO + RPU).

Dentre as unidades do Quadro 11.3, acima, em termos de quantidade de unidades e quantidades recebidas, predomina o grupo de lixões e aterros controlados e sanitários com 680 unidades que prestaram informações no campo de massa total recebida.

Postergando então a avaliação sobre as quantidades encaminhadas para lixões e aterros, vale realçar o grupo de unidades receptoras de RCC (ATTs, aterros de res. de construção civil e áreas de reciclagem), as quais receberam 5,8 milhões de toneladas em 238 instalações.

Outros destaques se referem às unidades de transbordo que receberam 8,8 milhões de toneladas em 36 unidades e as usinas e galpões de triagem que receberam 700 mil toneladas em 172 unidades com informações suficientes.

Fato interessante advém também do uso de unidades de transbordo, unidades estas mais usadas recentemente e que absorveram, transitoriamente, 19,2% da quantidade total de resíduos recebidos pelo conjunto, chegando, sua média por unidade, a 244 mil toneladas/ano, o que significa o fluxo de uma massa diária de resíduos em torno 670 toneladas.

Em relação às quantidades totais de resíduos recebidos (informação Up080) nos aterros e lixões, considerando a massa total recebida informada ao SNIS-RS, igual a 29,6 milhões de toneladas, e abatendo da massa total as quantidades recebidas pelas unidades de transbordo de resíduos domiciliares e pelas áreas de transbordo e triagem de RCC – por não se tratarem propriamente de processamentos finais – a cifra encaminhada ao conjunto dos lixões e aterros equivale a 65% da massa total, mostrando uma significativa concentração do uso desse tipo de unidade de processamento.

Neste mesmo raciocínio, é válido assinalar que o montante de 722 mil toneladas (Up080) que passam pelas 172 respectivas unidades de triagem correspondem a 2,4% do total enviado somente para aterros sanitários, aterros controlados e lixões. A relação entre o total da massa recebida e a quantidade de unidades de triagem, resulta numa produtividade média de 4,2 mil toneladas processadas por unidade por ano, ou seja, uma média de 13,4 toneladas por dia útil em cada unidade de triagem, independentemente se caracterizada como “usina” ou “galpão”, receptoras de “lixo misturado” (proveniente de uma coleta convencional) ou de uma coleta seletiva.

QUADRO 11.3  
Quantidade total de resíduos recebidos pelas unidades de processamento (informação Up080) dos municípios participantes do SNIS-RS em 2010, por região geográfica, segundo tipo de unidade

Tipo de unidade de processamento (*)	Região Norte		Região Nordeste		Região Sudeste		Região Sul		Região Centro-Oeste		País	
	Quant. unidades	Massa recebida	Quant. unidades	Massa recebida	Quant. unidades	Massa recebida	Quant. unidades	Massa recebida	Quant. unidades	Massa recebida	Quant. unidades	Massa recebida
	(unidade)	(t)	(unidade)	(t)	(unidade)	(t)	(unidade)	(t)	(unidade)	(t)	(unidade)	(t)
Área de reciclagem RCC (antiga unidade de reciclagem de entulho)	1	76,1	0	0	6	869.863	0	0	0	0	7	869.940
Área de transbordo e triagem de RCC e volumosos (ATT)	0	0	1	9.644	5	364.178	1	150	0	0	7	373.972
Aterro controlado	7	1.464.504,8	14	1.366.147	121	1.465.555	37	312.538	11	3.188.261	190	7.797.005
Aterro de resíduos construção e demolição (antigo aterro inertes)	1	49.370,2	3	816.380	213	3.469.365	6	229.475	1	12.000	224	4.576.590
Aterro industrial	0	0	0	0	0	0	1	3.224	0	0	1	3.224
Aterro sanitário	5	471.702,7	48	3.851.509	130	11.739.036	83	2.135.982	14	1.531.593	280	19.729.821
Lixão	19	539.261,2	114	923.433	23	355.873	18	60.449	36	201.476	210	2.080.492
Outro tipo de unidade	2	72.615,7	14	341.154	6	163.349	8	121.594	2	640	32	699.353
Queima em forno de qualquer tipo	0	0	0	0	0	0	0	0	0	0	0	0
Unidade de tratamento por microondas ou autoclave	2	866,0	0	0	6	35.787	2	1.064	0	0	10	37.717
Unidade de compostagem (pátio ou usina)	1	89,0	0	0	10	19.848	4	7.407	2	21.575	17	48.919
Unidade de manejo de galhadas e podas	0	0	0	0	2	2.920	5	151	0	0	7	3.071
Unidade de transbordo	0	0	3	631.177	23	6.729.110	4	561.488	6	843.746	36	8.765.522
Unidade de tratamento por incineração	0	0	11	14.292	3	897	2	8	0	0	16	15.198
Unidade de triagem (galpão ou usina)	1	205,4	6	3.767	95	517.085	66	191.947	4	9.055	172	722.060
Vala específica de res. serviços de saúde	1	835,8	1	90	8	23.864	1	1	2	2.144	13	26.934
Total	40	2.599.527	215	7.957.592	651	25.756.730	238	3.625.477	78	5.810.489	1.222	45.749.815
	3,3	5,7	17,6	17,4	53,3	56,3	19,5	7,9	6,4	12,7	100,0	100,0

\*Classificação do tipo segundo informação dos municípios.

Quanto à distribuição regional da massa total recebida (informação Up080) verifica-se que 25,8 milhões, ou seja, 56,3% do montante permaneceu na região Sudeste, onde também se concentraram pouco mais da metade das unidades que dispõe de informações.

É na região Nordeste que aparece a maior massa de resíduos encaminhada para lixões - 923 mil toneladas ou 44% do total recebido nos lixões.

Na região Centro-Oeste figura a maior quantidade de resíduos encaminhada para aterros controlados. Foram 3,2 milhões de toneladas ou 40% do total recebido nos aterros controlados, aliás, bastante influenciado pelo montante oriundo de Brasília/DF.

Já na região Sudeste a maior parcela de resíduos totais foi destinada a aterros sanitários, os quais receberam 11,7 milhões de toneladas de resíduos ou o correspondente a 54% do total recebido nos aterros sanitários (informação Up080).

Embora sem maiores surpresas pelo fato da concentração de grandes centros urbanos, a ocorrência de unidades de transbordo predomina na região Sudeste, tanto em massa recebida quanto em quantidade de instalações. Aliás, quanto à massa, as unidades de transbordo localizadas nesta região absorvem 77% do total transferido. Também detecta-se que na região Norte não há nenhuma unidade de transbordo cadastrada.

Como pode se verificar no Mapa 11.1, a seguir, é interessante observar que o compartilhamento de unidades de processamento já é bastante significativo, principalmente nas regiões Sul e Sudeste.

Importante ressaltar que na confecção do respectivo mapa foram incluídos tanto os fluxos determinados pelas informações sobre exportação de resíduos - Co020 e Rs031 – quanto pelas informações sobre importação de resíduos – informações Up007, Up008 e Up025.

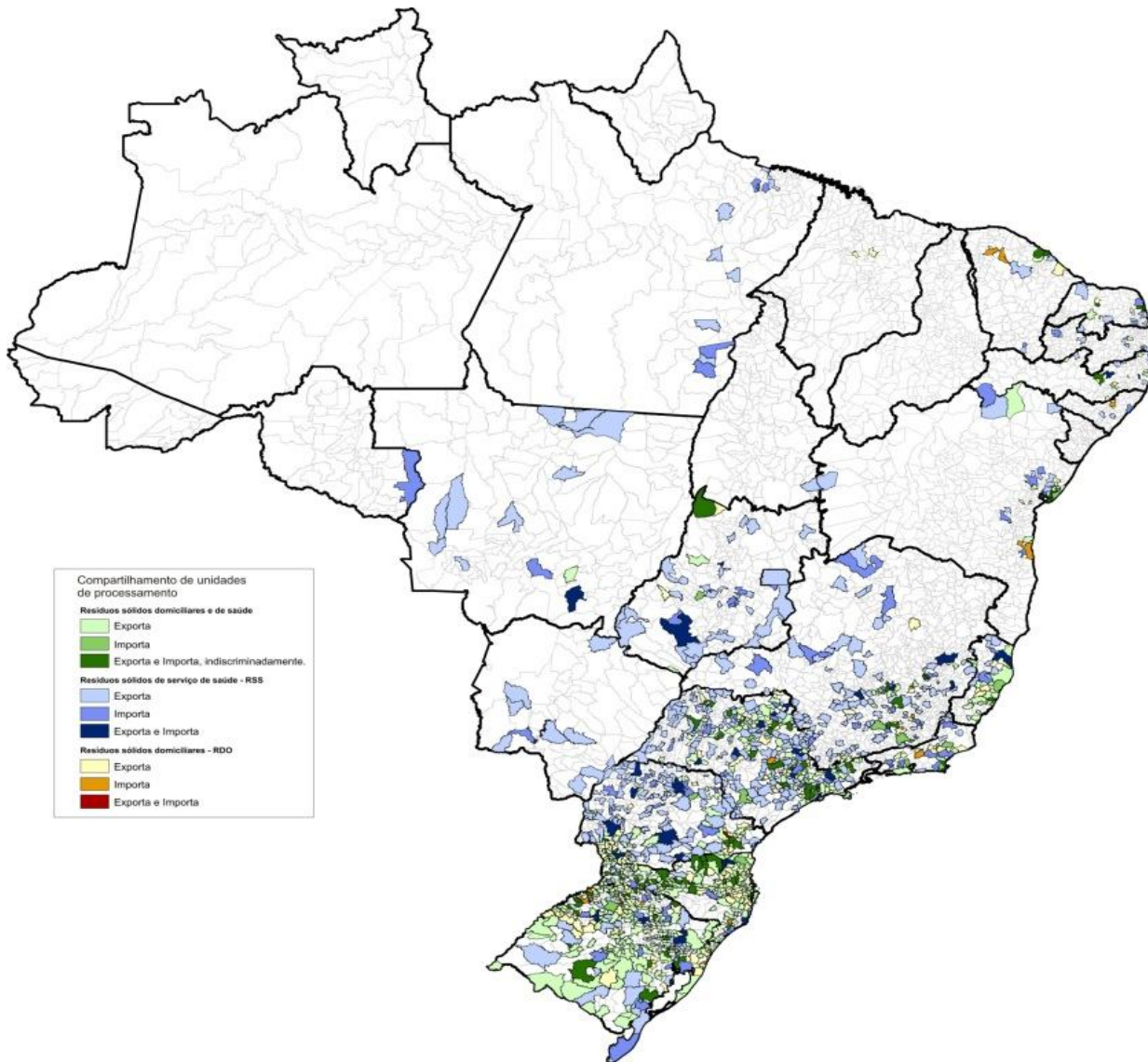
A exportação exclusiva de resíduos domiciliares e públicos é praticada em, pelo menos, 210 municípios que responderam afirmativamente à remessa e disseram o município-destino dos resíduos - Co019 e Co020 - ou foram identificados através da conjugação das informações Up007 – quantidade de RDO + RPU - e Up025 – município de origem dos resíduos.

Já em se tratando, exclusivamente, de resíduos de serviços de saúde, cuja especificidade de tratamento é mais sofisticada, os fluxos intermunicipais atingem 490 municípios exportadores conforme informações Rs030 e Rs031 incrementada com as informações Up025 e Up008.

No entanto, verifica-se que uma outra grande parte dos municípios exporta ambos os tipos de resíduos – RDO + RPU e RSS, resultando na incidência de 483 municípios.



MAPA 11.1  
Representação espacial dos municípios que exportam e importam RDO e RSS dos municípios participantes do SNIS-RS em 2010, segundo município



## 11.2. Quantidades de RDO+RPU recebidas em unidades de disposição no solo, e unidades de triagem e de compostagem

Unidades de processamento por disposição no solo são aquelas que adotam a disposição no solo como forma definitiva de destinação final dos resíduos domiciliares (RDO) e públicos (RPU), podendo contar ou não com as diversas características físicas (existência de impermeabilização de base, de drenagem de chorume e drenagem de gás, etc.) e operacionais (frequência de recobrimento, monitoramento ambiental, etc.) que se constituem nos critérios para sua classificação em lixão, aterro controlado ou aterro sanitário.

Convém lembrar que o tipo da unidade de processamento aqui considerado é aquele indicado pelo órgão responsável pela gestão e manejo dos resíduos sólidos no município ou pelo do município que opera a respectiva unidade.

Levando-se em consideração a necessidade de se avaliar a situação da destinação final dos resíduos domiciliares e públicos em termos de massa recebida nos aterros, lixões e unidades de triagem e compostagem, compôs-se o Quadro 11.4, no qual foram admitidas somente as informações com o código Up007, ou seja, somente (RDO + RPU). A diferença entre esta última e a massa total (codificada no SNIS como Up080 e comentada no item anterior – Quadro 11.3) se faz importante, dentre outros fatos, pelo de que aos lixões são destinados praticamente todo tipo de resíduo, incluindo resíduos de construção civil e outros que desvirtuariam o foco dos resíduos domiciliares e públicos.

Desta forma, nesta edição do SNIS-RS, o somatório das quantidades recebidas de RDO + RPU (informações Up007) nos lixões, aterros controlados, aterros sanitários, unidades de triagem e unidades de compostagem contempla 20.967.764 toneladas. Contudo, conforme exposto anteriormente e por sua significância, admitiu-se que, em torno de 4,8 milhões de toneladas de RDO + RPU coletadas (advindas das informações Co119) foram também encaminhadas para reconhecidos aterros sanitários de grande e médio porte, cujos municípios onde os mesmos se

localizam não responderam, em 2010, as questões relativas às quantidades recebidas.

Dentre as unidades acima referidas incluem-se os aterros sanitários localizados em Mauá/SP (com 889,0 mil toneladas), Sabará/MG (com 749,0 mil toneladas), Minas do Leão/RS (com 712,5 mil toneladas), Igarapu/PE (com 604,7 mil toneladas), Itaquaquetuba/SP (com 533,9 mil toneladas), Paulínia/SP (com 358,1 mil toneladas), Ceará-Mirim/RN (com 338,7 mil toneladas), Caieiras/SP (272,0 mil toneladas, exceto a parcela de São Paulo, capital, já considerada), Contagem/MG (com 166,8 mil toneladas), Tremembé/SP (com 112,1 mil toneladas) e Betim/MG (com 70,7 mil toneladas).

Desta forma, pode-se afirmar que o SNIS-RS 2010 **apurou um montante de 25,8 milhões de toneladas de resíduos domiciliares e públicos para uma população urbana de 82.928.015 habitantes (51,5%)**. Lembrando ainda que a classificação do tipo de unidade é efetivada pelo informante, tem-se a distribuição apresentada no Quadro 11.4 e no respectivo Gráfico a seguir.

QUADRO 11.4

Quantidades de RDO + RPU destinadas a lixões, aterros e unidades de triagem e compostagem dos municípios participantes do SNIS-RS em 2010, segundo tipo de unidade

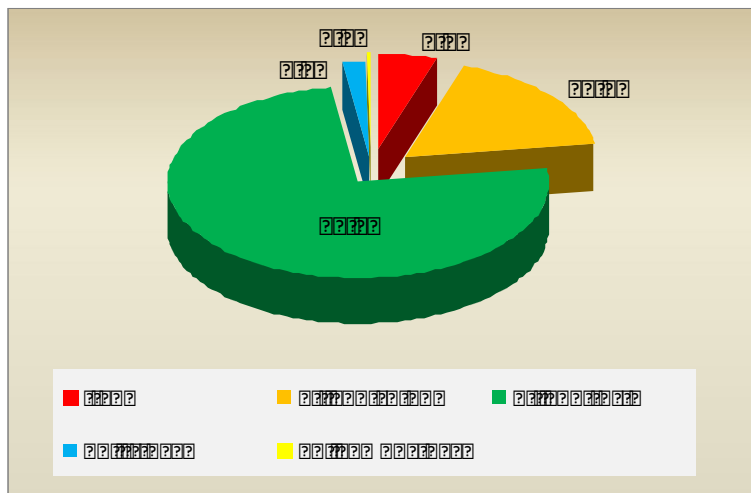
Tipo de unidade	Quantidade de RDO + RPU recebida (Up007) *	Percentual por tipo **
	(tonelada)	(%)
Lixão	1.313.775	5,1
Aterro controlado	4.560.112	17,7
Aterro sanitário	19.293.878	74,9
Unidade de triagem	559.279	2,2
Unidade de compostagem	40.720	0,2
Total	25.767.764	100,0

\* Correspondente a um total de 1.066 municípios com respostas aproveitadas, cuja soma da população urbana correspondente a 82,9 milhões de habitantes ou 52% da população urbana do País.

\*\* Classificação segundo informação dos municípios.

Esta situação é representada no Gráfico 11.1, a seguir.

GRÁFICO 11.1  
Percentuais de RDO + RPU destinados a lixões, aterros e unidades de triagem e compostagem dos municípios participantes do SNIS-RS em 2010, segundo tipo de unidade



## 12. CONSÓRCIOS INTERMUNICIPAIS PARA SERVIÇOS DE MANEJO DE RSU

Este capítulo apresenta considerações sobre os consórcios intermunicipais para a gestão ou prestação de serviços de manejo de RSU, coletados de forma experimental nas duas últimas edições. Vale comentar que no ano anterior a qualidade dos dados não permitiu uma avaliação consistente da situação. Na presente edição, entendeu-se possível compor um diagnóstico mínimo sobre a situação dos consórcios no País, visto inclusive a relevância que o tema impõe neste momento de adequação à Lei nº 12.305, de 2010 – *Política Nacional de Resíduos Sólidos* –, a qual tem nos consórcios intermunicipais um de seus principais instrumentos de otimização da gestão no setor.

Importante lembrar que, conforme a citada lei, “consórcio intermunicipal” é definido como “Pessoa jurídica formada exclusivamente por entes da Federação, na forma da Lei nº 11.107, de 2005, para estabelecer relações de cooperação federativa, inclusive a realização de objetivos de interesse comum, constituída como associação pública, com personalidade jurídica de direito

público e natureza autárquica, ou como pessoa jurídica de direito privado sem fins econômicos”.

Nota-se que a proposta de consorciamento incentivada pelos governos federal e estaduais tem sido bem aceita pelos municípios. Contudo, diante das dificuldades técnicas, políticas e institucionais para se consolidar efetivamente um consórcio intermunicipal, esta coleta experimental do SNIS-RS 2010, solicitou que o informante também preenchesse campo específico sobre o número e data da lei autorizativa do Consórcio. Assim, expurgando ainda os municípios que informaram encontrarem-se “em fase de elaboração” e aqueles cuja lei era anterior ao ano de 2005, foram computados dois tipos de respostas julgadas de maior relevância: um relativo aos municípios que informaram já possuir lei autorizativa (o que, apesar de significar grande avanço, não garante a efetiva implantação do Consórcio) e outro relativo aos demais municípios declarados pelos primeiros como participantes do Consórcio.

Conforme se percebe pelo Quadro 12.1, a seguir, detectam-se a existência de 134 municípios com lei autorizativa para a constituição de Consórcio, concentrados em 70% nas regiões Sul e Sudeste.

Acompanhando de perto tal distribuição, aliam-se outros 662 municípios declarados como integrantes dos 80 Consórcios Intermunicipais identificados e que têm, dentre suas atribuições, a gestão ou a prestação de serviços de manejo de RSU.

Interessante também registrar-se que sob este conjunto de 796 municípios subscreve-se uma população de aproximadamente 18 milhões de habitantes, algo em torno de 11% da população urbana, cuja concentração se eleva nas regiões supra citadas para 93%.

A distribuição destes consórcios, bem como a representação espacial dos municípios integrantes é apresentada no Quadro 12.1 e no Mapa 12.1, a seguir.

QUADRO 12.1

Consórcios públicos intermunicipais para os serviços de manejo de RSU dos municípios participantes do SNIS-RS em 2010, segundo região geográfica

Região	Responde-ram SIM à existência de consórcios *	Declarados como participantes de consórcios **	Quantidade de municípios integrantes de consórcios	População urbana	Quantidade de consórcios
	(município)	(município)	(município)	(habitantes)	(consórcios)
Norte	3	15	18	214.365	2
Nordeste	29	162	191	483.998	21
Sudeste	48	202	250	9.135.490	30
Sul	46	236	282	7.533.704	20
Centro-Oeste	8	47	55	541.316	7
Total	134	662	796	17.908.873	80

\* Inclui somente municípios que tiveram leis autorizativas para constituição ou integração ao Consórcio após o ano 2005. Não foram incluídos municípios cujo Consórcio ainda se encontra (em 2010) em "processo de implantação".

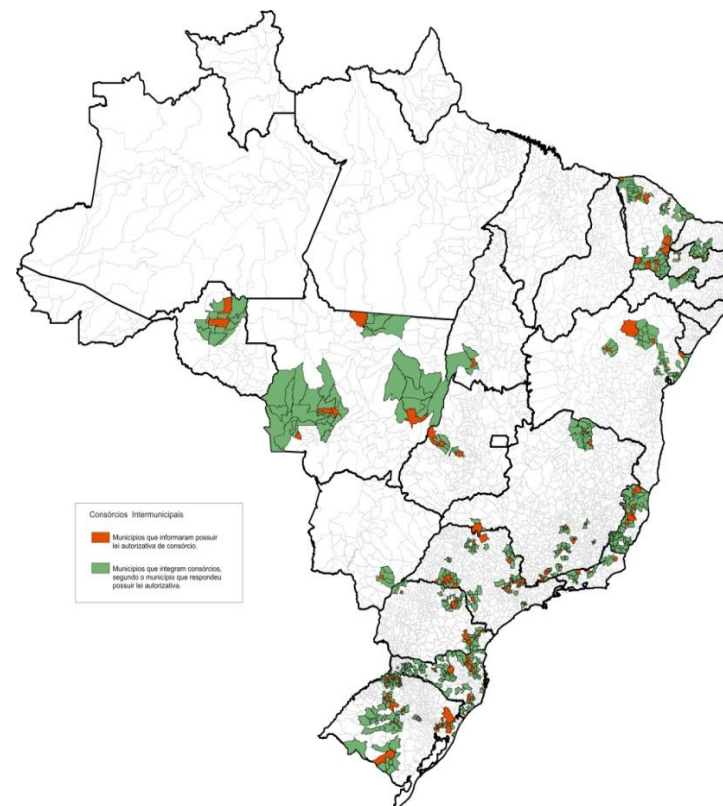
\*\* A declaração da quantidade de municípios participantes de Consórcios é feita pelos municípios que tem lei autorizativa.

A síntese dos principais tipos de serviços previstos ou executados pelos consórcios, apurada ainda que preliminarmente pela coleta experimental do SNIS, revela já um amplo espectro, contemplando alguns de caráter mais genérico e outros com objetivos bastante específicos. São eles:

- implementação de apoio técnico;
- atuação no desenvolvimento sustentável dos municípios;
- elaboração de planos de gestão de resíduos sólidos;
- implantação e operação de aterro sanitário compartilhado;
- implantação e operação de coleta seletiva;
- implantação de coleta e tratamento de resíduos dos serviços de saúde;
- atuação sobre os resíduos de construção civil; e
- coleta e destinação final de pneus inservíveis.

MAPA 12.1

Representação espacial dos municípios integrantes de consórcios públicos intermunicipais para os serviços de manejo de RSU dos municípios participantes do SNIS-RS em 2010, segundo município



## TABELAS DE INFORMAÇÕES E INDICADORES

### III - REGIÃO SUDESTE



TABELA Ge01a  
INFORMAÇÕES GERAIS



TABELA Ge01a - INFORMAÇÕES GERAIS

ANO DE  
REFERÊNCIA  
**2010**

Município	População total (IBGE)	População urbana (SNIS)	Natureza jurídica do órgão municipal responsável	Existência de algum serviço concedido	Órgão também presta serviço de água/esgoto?	Cobrança dos serviços			Receitas e despesas com serviços de limpeza urbana					Despesa corrente da Prefeitura	
						Regulares		Especiais	Receitas		Despesas, segundo o agente executor				
						Existência	Forma	Existência	Orçada	Arrecadada	Total	Público	Privado		
Código	Nome/UF	habitante	habitante					R\$/ano	R\$/ano	R\$/ano	R\$/ano	R\$/ano			
<b>Região Sudeste</b>															
		Ge001	Ge002	Ge054	Ge055	Ge056	Ge012	Ge013	Ge014	Ge005	Ge006	Ge007	Ge023	Ge009	Ge010
310050	Açucena/MG	10.276	4.805	Administração pública direta	Não	Água e esgoto	Não		Não	1.500	6.837	60.960	60.960	0	13.615.631
350010	Adamantina/SP	33.797	31.948	Administração pública direta	Não	Não	Não		Não	0	204.320	652.520	518.000	134.520	49.939.289
350020	Adolfo/SP	3.557	3.200	Administração pública direta	Não	Não	Sim	Tx. no IPTU	Sim	254.849	74.165	439.849	439.849	0	10.748.333
320010	Afonso Cláudio/ES	31.091	15.855	Administração pública direta	Não	Não	Sim	Tx. no IPTU	Sim	205.043	135.758	1.020.000	1.020.000	0	42.235.595
310070	Água Comprida/MG	2.025	1.520	Administração pública direta	Não	Esgoto	Sim	Tx. no IPTU	Não	5.000	5.822	202.366	202.366	0	8.654.017
350030	Aguaí/SP	32.148	29.001	Administração pública direta	Não	Água e esgoto	Sim	Tx. no IPTU	Não		355.140	1.510.345	1.510.345	0	49.117.198
310080	Aguanil/MG	4.054	2.345	Administração pública direta	Não	Água e esgoto	Não		Não	0	0	42.900	42.900	0	8.251.495
350040	Águas da Prata/SP	7.584	6.771	Administração pública direta	Não	Não	Sim	Tx. no IPTU	Não	1.066.000	986.129	307.767	306.592	1.175	
350055	Águas de Santa Bárbara/SP	5.601	4.259	Administração pública direta	Não	Não	Sim	Tx. no IPTU	Não						16.112.991
350060	Águas de São Pedro/SP	2.707	2.707	Administração pública direta	Não	Não	Não		Não	0	0	235.812	194.040	41.772	11.937.905
350070	Agudos/SP	34.524	32.993	Administração pública direta	Não	Não	Não		Não			1.901.840	1.865.840	36.000	
310110	Aimorés/MG	24.959	19.700	Administração pública direta	Não	Não	Não		Não			1.836.000	1.836.000	0	
310160	Alfenas/MG	73.774	69.176	Administração pública direta	Não	Não	Sim	Tx. no IPTU	Não	0	0	2.000.000	1.000.000	1.000.000	68.000.000
310180	Alpercata/MG	7.172	5.660	Sociedade de economia mista com administ	Não	Água e esgoto	Não		Não	1.000	0	491.880	487.880	4.000	15.000.000
350090	Altair/SP	3.815	3.022	Administração pública direta	Não	Não	Sim	Tx. no IPTU	Não	30.000	15.500	101.695	93.600	8.095	10.974.150
310200	Alterosa/MG	13.717	10.002	Administração pública direta	Não	Esgoto	Sim	Tx. no IPTU	Não	0	0				
350100	Altinópolis/SP	15.607	13.636	Administração pública direta	Não	Água e esgoto	Sim	Tx. boleto água	Não	170.000	212.418	773.231	561.309	211.921	26.773.736
350110	Alto Alegre/SP	4.102	3.234	Administração pública direta	Não	Não	Sim	Tx. no IPTU	Sim	13.800.000	13.800.000	163.208	155.557	7.651	8.714.863
315350	Alto Jequitibá/MG	8.318	4.300	Administração pública direta	Não	Esgoto	Não		Não	0	0	161.860	161.860	0	
320035	Alto Rio Novo/ES	7.317	4.256	Administração pública direta	Não	Esgoto	Sim	Tx. no IPTU	Não	5.000	1.084	655.000	655.000	0	6.672.133
350115	Alumínio/SP	16.839	14.123	Administração pública direta	Não	Não	Sim	Tx. no IPTU	Não	125.000	116.224	1.509.794	0	1.509.794	
350120	Álvares Florence/SP	3.897	2.648	Administração pública direta	Não	Não	Não		Não	0	0	449.249	442.934	6.315	10.754.852
350130	Álvares Machado/SP	23.513	21.183	Administração pública direta	Não	Não	Sim	Tx. no IPTU	Não	120.000	281.778	479.845	244.458	235.387	32.205.373
350150	Alvinlândia/SP	3.000	2.693	Administração pública direta	Não	Não	Sim	Tx. no IPTU	Não	11.000	6.957				205.204
310240	Alvorada de Minas/MG	3.546	1.450	Administração pública direta	Não	Água e esgoto	Não		Não	0	0	75.600	75.600	0	
350160	Americana/SP	210.638	209.654	Administração pública direta	Não	Não	Sim	Tx. no IPTU	Não	1.038.000	5.800.654	14.496.123	4.583.630	9.912.493	368.070.000
350170	Américo Brasiliense/SP	34.478	34.217	Administração pública direta	Não	Água e esgoto	Sim	Outra forma	Não	860.000	784.184	1.949.200	528.000	1.421.200	46.338.535
350190	Amparo/SP	65.829	51.811	Autarquia	Não	Água e esgoto	Não		Não			2.798.227	2.375.791	422.436	19.600.000
310260	Andradas/MG	37.270	28.026	Administração pública direta	Não	Esgoto	Sim	Tx. no IPTU	Não			420.068	378.061	42.007	
350210	Andradina/SP	55.334	51.649	Administração pública direta	Sim	Água e esgoto	Sim	Tx. no IPTU	Sim	2.760.000	2.027.061	2.172.000	0	2.172.000	78.030.244
310280	Andrelândia/MG	12.173	9.810	Administração pública direta	Não	Não	Não		Não	0	0	362.447	220.320	142.127	9.693.155
350220	Angatuba/SP	22.210	15.953	Administração pública direta	Não	Não	Não		Sim			422.624	422.624	0	29.818.000
330010	Angra dos Reis/RJ	169.511	163.290	Administração pública direta	Não	Não	Sim	Tx. no IPTU	Não			25.042.347	0	25.042.347	
350230	Anhembi/SP	5.653	4.271	Administração pública direta	Não	Não	Não		Não	0	0	244.003	226.003	18.000	15.621.096
350240	Anhumas/SP	3.738	3.059	Administração pública direta	Não	Não	Não		Não	0	0	104.580	100.980	3.600	
310290	Antônio Carlos/MG	11.114	7.826	Administração pública direta	Não	Esgoto	Não		Sim	12.500	13.000	199.740	199.740	0	9.956.642
310310	Antônio Prado de Minas/MG	1.671	1.003	Administração pública direta	Não	Não	Sim	Tx. no IPTU	Não	2.000	2.796	117.480	117.480	0	5.592.029
350260	Aparecida d'Oeste/SP	4.450	3.645	Administração pública direta	Não	Não	Não		Não						
350250	Aparecida/SP	35.007	34.498	Autarquia	Não	Água e esgoto	Sim	Tx. boleto água	Não	846.460	846.460				63.647.296

TABELA Ge01a - INFORMAÇÕES GERAIS

ANO DE  
REFERÊNCIA  
**2010**

Município	População total (IBGE)	População urbana (SNIS)	Natureza jurídica do órgão municipal responsável	Existência de algum serviço concedido	Órgão também presta serviço de água/esgoto?	Cobrança dos serviços			Receitas e despesas com serviços de limpeza urbana					Despesa corrente da Prefeitura	
						Regulares		Especiais	Receitas		Despesas, segundo o agente executor				
						Existência	Forma	Existência	Orçada	Arrecadada	Total	Público	Privado		
Código	Nome/UF	habitante	habitante					R\$/ano	R\$/ano	R\$/ano	R\$/ano	R\$/ano			
<b>Região Sudeste</b>															
		Ge001	Ge002	Ge054	Ge055	Ge056	Ge012	Ge013	Ge014	Ge005	Ge006	Ge007	Ge023	Ge009	Ge010
350270	Apiaí/SP	25.191	18.218	Administração pública direta	Não	Não	Sim	Tx. no IPTU	Não	420.578	311.400				694.093
350280	Araçatuba/SP	181.579	178.077	Administração pública direta	Não	Água	Sim	Outra forma	Não	9.828.659	6.678.571	8.211.926	0	8.211.926	241.626.604
350290	Araçoiaba da Serra/SP	27.299	18.764	Administração pública direta	Não	Não	Não		Não	0	0	1.093.872	1.009.247	84.625	38.541.677
320060	Aracruz/ES	81.832	71.451	Administração pública direta	Não	Não	Não		Não	0	0	17.520.000	0	17.520.000	207.993.687
310340	Araçuaí/MG	36.013	23.435	Administração pública direta	Não	Não	Sim	Tx. no IPTU	Não	65.040	31.052	1.181.615	631.744	549.871	
310350	Araguari/MG	109.801	102.583	Administração pública direta	Não	Não	Sim	Tx. no IPTU	Não	1.500.000	4.000.000				1.500.000
350310	Arandu/SP	6.123	4.614	Administração pública direta	Não	Não	Sim	Tx. no IPTU	Não	55.000	658	278.783	257.327	21.456	11.626.753
310360	Arantina/MG	2.823	2.633	Administração pública direta	Não	Água e esgoto	Não		Não						
350315	Arapeí/SP	2.493	1.875	Administração pública direta	Não	Não	Não		Não						11.305.184
310375	Araporã/MG	6.144	5.898	Administração pública direta	Não	Água e esgoto	Sim	Tx. no IPTU	Não	1.500	26.574	807	0	807	13.671.505
350320	Araraquara/SP	208.662	202.730	Administração pública direta	Não	Não	Não		Não			6.478.138	0	6.478.138	334.998.751
350330	Araras/SP	118.843	112.444	Administração pública direta	Não	Não	Não		Sim	0	4.621	2.443.219	0	2.443.219	174.932.271
350335	Arco-Íris/SP	1.925	1.097	Administração pública direta	Não	Não	Sim	Tx. no IPTU	Não	37.900	36.357	93.380	88.443	4.937	6.334.283
310420	Arcos/MG	36.597	33.961	Administração pública direta	Não	Esgoto	Sim	Tx. no IPTU	Não	237.607	142.564				46.835.419
310445	Aricanduva/MG	4.770	1.695	Administração pública direta	Não	Esgoto	Não		Não	0	0	48.120	48.120	0	6.514.950
350380	Artur Nogueira/SP	44.177	39.998	Administração pública direta	Não	Não	Sim	Tx. em boleto	Não	450.000	475.866	1.558.145	687.450	870.695	67.950.843
350390	Arujá/SP	74.905	71.916	Administração pública direta	Não	Não	Não		Não	0	0	4.697.255	0	4.697.255	124.085.140
350400	Assis/SP	95.144	90.991	Administração pública direta	Não	Não	Não		Não	0	0	4.074.912	3.955.932	118.980	147.376.430
350410	Atibaia/SP	126.603	115.229	Autarquia	Não	Água e esgoto	Sim	Tx. boleto água	Não	7.007.133	6.559.292	9.396.845	1.948.205	7.448.640	227.859.388
320070	Atilio Vivacqua/ES	9.850	6.116	Administração pública direta	Não	Esgoto	Não		Não						
350440	Avanhandava/SP	11.310	9.563	Autarquia	Não	Água e esgoto	Sim	Tx. em boleto	Não	90.000	158.635	111.238	99.238	12.000	18.534.141
350460	Bady Bassitt/SP	14.603	13.659	Administração pública direta	Sim	Água e esgoto	Não		Não	0	0	772.041	115.466	656.575	25.895.686
320080	Baixo Guandu/ES	29.081	22.512	Administração pública direta	Não	Não	Sim	Tx. no IPTU	Não	391.152	241.666	2.502.253	0	2.502.253	43.524.927
350470	Balbinos/SP	3.702	1.191	Administração pública direta	Não	Não	Não		Não	0	0	175.760	170.656	5.104	7.137.362
350500	Barão de Antonina/SP	3.116	1.913	Administração pública direta	Não	Não	Não		Não	0	0				7.538.442
310540	Barão de Cocais/MG	28.442	25.786	Administração pública direta	Não	Esgoto	Sim	Tx. no IPTU	Não	48.800	43.648				2.606.147
310560	Barbacena/MG	126.284	115.568	Autarquia	Não	Água e esgoto	Sim	Tx. boleto água	Não	4.143.947	3.982.138	3.687.709	1.130.385	2.557.323	
350520	Bari/SP	31.593	29.975	Administração pública direta	Não	Água e esgoto	Não		Não	0	0	1.568.765	38.103	1.530.662	43.891.217
350530	Barra Bonita/SP	35.246	34.507	Empresa pública	Não	Não	Sim	Tx. no IPTU	Não	560.000	58.469.162	1.082.240	740.000	342.240	12.266.378
350535	Barra do Chapéu/SP	5.244	1.544	Administração pública direta	Não	Não	Sim	Tx. no IPTU	Não	23.556	23.556	139.104	108.000	31.104	9.205.667
310570	Barra Longa/MG	6.143	2.313	Administração pública direta	Não	Esgoto	Não		Não	0	0	11.235	10.635	600	9.600.000
330040	Barra Mansa/RJ	177.813	176.193	Autarquia	Não	Água e esgoto	Não		Não	0	0	7.628.065	82.620	7.545.445	263.389.536
350550	Barretos/SP	112.101	108.686	Administração pública direta	Não	Água e esgoto	Não		Não	0	0	9.406.709	23.325	9.383.385	183.216.481
310590	Barroso/MG	19.599	18.979	Administração pública direta	Não	Não	Sim	Tx. no IPTU	Não	300.000	141.647				
350570	Barueri/SP	240.749	240.749	Administração pública direta	Não	Não	Não		Não			55.000.000	1.350.000	53.650.000	500.000.000
350580	Bastos/SP	20.445	17.608	Administração pública direta	Não	Não	Não		Não	0	0	393.705	374.505	19.200	27.228.824
350590	Batatais/SP	56.476	49.945	Administração pública direta	Não	Água e esgoto	Não		Não						
350600	Bauru/SP	343.937	338.184	Empresa pública	Não	Não	Não		Não	0	0	4.072.660	4.072.660	0	382.478.802
350610	Bebedouro/SP	75.035	71.503	Administração pública direta	Não	Não	Não								

TABELA Ge01a - INFORMAÇÕES GERAIS

ANO DE  
REFERÊNCIA  
**2010**

Município	População total (IBGE)	População urbana (SNIS)	Natureza jurídica do órgão municipal responsável	Existência de algum serviço concedido	Órgão também presta serviço de água/esgoto?	Cobrança dos serviços			Receitas e despesas com serviços de limpeza urbana					Despesa corrente da Prefeitura	
						Regulares		Especiais	Receitas		Despesas, segundo o agente executor				
						Existência	Forma	Existência	Orçada	Arrecadada	Total	Público	Privado		
Código	Nome/UF	habitante	habitante					R\$/ano	R\$/ano	R\$/ano	R\$/ano	R\$/ano			
<b>Região Sudeste</b>															
		Ge001	Ge002	Ge054	Ge055	Ge056	Ge012	Ge013	Ge014	Ge005	Ge006	Ge007	Ge023	Ge009	Ge010
310610	Belmiro Braga/MG	3.403	1.099	Administração pública direta	Não	Não	Sim	Tx. no IPTU	Não		3.000				8.161.514
310620	Belo Horizonte/MG	2.375.151	2.375.151	Autarquia	Não	Não	Sim	Tx. no IPTU	Sim	99.910.835	94.504.462	272.499.897	102.817.505	169.682.392	4.626.010.115
310640	Belo Vale/MG	7.536	3.295	Administração pública direta	Não	Não	Não		Não	163.901	0	163.901	163.901	0	11.116.218
350620	Bento de Abreu/SP	2.674	2.444	Administração pública direta	Não	Não	Não		Não	0	0				9.327.457
310650	Berilo/MG	12.300	3.888	Administração pública direta	Não	Não	Não		Não	415.050	510.188	293.760	293.760	0	14.495.240
310660	Bertópolis/MG	4.498	2.731	Administração pública direta	Não	Não	Não		Não	0	0	138.000	138.000	0	8.194.560
310670	Betim/MG	378.089	375.331	Administração pública direta	Não	Não	Não		Não			27.456.310	0	27.456.310	933.971.073
310690	Bicas/MG	13.653	12.957	Administração pública direta	Não	Não	Não		Não		71.713	0	0	0	13.196.170
350640	Bilac/SP	7.048	6.481	Administração pública direta	Não	Água e esgoto	Não		Não						
350650	Birigui/SP	108.728	105.487	Administração pública direta	Sim	Água e esgoto	Sim	Tx. no IPTU	Sim						
350670	Boa Esperança do Sul/SP	13.645	12.184	Administração pública direta	Não	Água e esgoto	Sim	Tx. no IPTU	Não	259.000	259.000				
350680	Bocaina/SP	10.859	10.006	Administração pública direta	Não	Não	Não		Sim	125.168	106.393	754.019	754.019	0	24.919.408
350690	Bofete/SP	9.618	6.132	Administração pública direta	Sim	Não	Sim	Tx. no IPTU	Não		26.868				
350700	Boituva/SP	48.314	45.448	Administração pública direta	Não	Não	Sim	Tx. no IPTU	Não	1.450.000	1.396.625	2.281.385	1.019.794	1.261.590	86.739.121
330060	Bom Jesus do Itabapoana/RJ	35.411	29.927	Administração pública direta	Não	Água e esgoto	Sim	Tx. no IPTU	Sim	109.720	54.112	249.745	249.745	0	5.193.622
320110	Bom Jesus do Norte/ES	9.476	8.699	Administração pública direta	Não	Não	Sim	Tx. no IPTU	Não	8.000	7.264	285.666	285.666	0	16.669.167
350715	Bom Sucesso de Itararé/SP	3.571	2.430	Administração pública direta	Sim	Não	Não		Não		87.809	75.809	12.000		7.915.364
310810	Bonfim/MG	6.818	3.332	Administração pública direta	Não	Não	Sim	Tx. no IPTU	Não			24.000	24.000	0	8.822.139
310825	Bonito de Minas/MG	9.673	2.209	Administração pública direta	Não	Não	Não		Não	0	0	102.260	66.260	36.000	11.382.000
350730	Boracéia/SP	4.268	3.827	Administração pública direta	Não	Não	Não			0	0	84.398	76.918	7.479	
310840	Botelhos/MG	14.920	11.366	Administração pública direta	Não	Não	Sim	Tx. no IPTU	Não	350.000	305.118				305.118
350750	Botucatu/SP	127.328	122.678	Administração pública direta	Não	Não	Sim	Tx. no IPTU	Sim	2.335.338	0	3.242.019	3.242.019	0	60.415.392
310890	Brasópolis/MG	14.661	7.891	Administração pública direta	Não	Esgoto	Não		Não	0	0	131.400	124.800	6.600	13.442.967
350770	Braúna/SP	5.021	4.390	Autarquia	Não	Água e esgoto	Sim	Tx. boleto água	Sim	174.422	174.422	164.235	164.235	0	8.788.619
350780	Brodowski/SP	21.107	20.597	Administração pública direta	Não	Água e esgoto	Não		Não						29.114.927
350790	Brotas/SP	21.580	18.599	Administração pública direta	Não	Não	Sim	Tx. no IPTU	Não	575.723	643.300	439.110	0	439.110	31.838.737
310900	Brumadinho/MG	33.973	28.642	Administração pública direta	Não	Não	Sim	Tx. no IPTU	Não	0	0	2.567.000	647.000	1.920.000	72.000.000
310910	Bueno Brandão/MG	10.892	5.674	Administração pública direta	Não	Não	Não		Não						
310925	Bugre/MG	3.992	1.531	Administração pública direta	Não	Não	Não		Não	0	0	6.725	6.400	325	80.700
350800	Buri/SP	18.563	14.992	Administração pública direta	Não	Água e esgoto	Não		Não	0	0	670.000	670.000	0	34.805.020
350810	Buritama/SP	15.418	14.526	Administração pública direta	Sim	Não	Sim	Tx. no IPTU	Não	265.200	154.935	220.693	213.196	7.497	4.827.398
310940	Buritizeiro/MG	26.922	23.630	Administração pública direta	Não	Não	Sim	Tx. no IPTU	Não						
330070	Cabo Frio/RJ	186.227	140.486	Autarquia	Sim	Não	Não		Não	0	0	19.500.000	3.000.000	16.500.000	250.000.000
350840	Cabreúva/SP	41.604	35.261	Administração pública direta	Não	Não	Sim	Tx. no IPTU	Não	900.000	636.598	1.365.672	0	1.365.672	67.097.148
350850	Caçapava/SP	84.752	72.517	Administração pública direta	Não	Não	Não		Não			6.443.019	608.183	5.834.836	
310960	Cachoeira da Prata/MG	3.654	3.528	Administração pública direta	Não	Água e esgoto	Não		Não						
310970	Cachoeira de Minas/MG	11.034	7.064	Administração pública direta	Não	Não	Sim	Tx. no IPTU	Sim	54.926	44.278	60.729	60.729	0	13.274.272
350870	Caconde/SP	18.538	12.639	Administração pública direta	Não	Água e esgoto	Sim	Tx. no IPTU	Não	175.000	280.483	1.776.062	1.776.062	0	30.683.940
311000	Caeté/MG	40.750	35.436	Administração pública direta	Não	Água e esgoto	Não		Não	0	0	2.097.889	350.640	1.747.249	48.169.889

TABELA Ge01a - INFORMAÇÕES GERAIS

ANO DE  
REFERÊNCIA  
**2010**

Município	População total (IBGE)	População urbana (SNIS)	Natureza jurídica do órgão municipal responsável	Existência de algum serviço concedido	Órgão também presta serviço de água/esgoto?	Cobrança dos serviços			Receitas e despesas com serviços de limpeza urbana					Despesa corrente da Prefeitura	
						Regulares		Especiais	Receitas		Despesas, segundo o agente executor				
						Existência	Forma	Existência	Orçada	Arrecadada	Total	Público	Privado		
Código	Nome/UF	habitante	habitante					R\$/ano	R\$/ano	R\$/ano	R\$/ano	R\$/ano			
<b>Região Sudeste</b>															
		Ge001	Ge002	Ge054	Ge055	Ge056	Ge012	Ge013	Ge014	Ge005	Ge006	Ge007	Ge023	Ge009	Ge010
350880	Cafelândia/SP	16.607	14.426	Administração pública direta	Não	Água e esgoto	Sim	Tx. no IPTU	Não	45.000	37.653	540.929	496.809	44.120	21.892.168
311010	Caiana/MG	4.968	2.618	Administração pública direta	Não	Não	Sim	Tx. no IPTU	Não	12.800	21.995	45.922	45.922	0	7.804.878
350900	Caieiras/SP	86.529	84.386	Administração pública direta	Não	Não	Não			0	0	890.169	890.169	0	
350920	Cajamar/SP	64.114	62.823	Administração pública direta	Não	Não	Não			0	0	2.237.206	0	2.237.206	85.650.100
350925	Cajati/SP	28.372	20.720	Empresa pública	Não	Não	Sim	Tx. no IPTU	Sim						
350930	Cajobi/SP	9.768	9.133	Administração pública direta	Não	Não	Sim	Tx. no IPTU	Não						
350940	Cajuru/SP	23.371	20.795	Administração pública direta	Não	Não	Sim	Tx. no IPTU	Sim	0	0	0			
311060	Cambuí/MG	26.488	22.359	Administração pública direta	Não	Não	Sim	Tx. no IPTU	Não	280.000	208.502	1.326.600	1.326.600	0	29.240.700
350950	Campinas/SP	1.080.113	1.061.540	Administração pública direta	Não	Não	Sim	Tx. no IPTU	Sim	86.453.777	65.214.693	94.958.994	8.498.869	86.460.125	2.069.864.372
311120	Campo Belo/MG	51.544	48.626	Administração pública direta	Não	Não	Não			0	0	1.625.550	1.513.529	112.022	48.300.122
311140	Campo Florido/MG	6.870	5.208	Administração pública direta	Não	Não	Sim	Tx. no IPTU	Não	80.986	25.311	322.273	322.273	0	12.139.885
350960	Campo Limpo Paulista/SP	74.074	74.074	Administração pública direta	Não	Não	Não			0	0	3.598.434	0	3.598.434	95.733.628
350970	Campos do Jordão/SP	47.789	47.491	Administração pública direta	Não	Não	Não			0	0	3.735.960	360.000	3.375.960	105.827.892
330100	Campos dos Goytacazes/RJ	463.731	418.725	Administração pública direta	Sim	Não	Sim	Tx. no IPTU	Não		1.850.000	67.142.896	0	67.142.896	
311190	Cana Verde/MG	5.589	4.068	Administração pública direta	Não	Esgoto	Sim	Tx. no IPTU	Não	15.000	300				7.206.657
311200	Candeias/MG	14.595	10.206	Administração pública direta	Não	Esgoto	Não								
351000	Cândido Mota/SP	29.884	28.096	Administração pública direta	Não	Não	Sim	Tx. no IPTU	Não	405.000	460.249	1.356.000	1.260.666	95.334	44.397.000
330110	Cantagalo/RJ	19.830	14.022	Administração pública direta	Não	Não	Sim	Tx. no IPTU	Não	124	124	1.608.671	1.608.671	0	
351020	Capão Bonito/SP	46.178	37.824	Administração pública direta	Não	Água e esgoto	Sim	Tx. no IPTU	Sim	50.000	304.172	1.405.829	280.000	1.125.829	69.835.000
311210	Caparaó/MG	5.209	2.006	Administração pública direta	Não	Esgoto	Não			0	0	68.830	64.260	4.570	8.297.303
351030	Capela do Alto/SP	17.532	14.522	Administração pública direta	Não	Não	Sim	Tx. no IPTU	Não	93.126	93.126	145.326	87.326	58.000	19.805.558
311250	Capim Branco/MG	8.881	8.090	Administração pública direta	Não	Não	Sim	Tx. no IPTU	Não	13.000	25.083	55.822	51.420	4.402	9.682.109
311260	Capinópolis/MG	15.290	14.302	Administração pública direta	Não	Esgoto	Não			0	0	830.000	810.000	20.000	14.400.000
311265	Capitão Andrade/MG	4.925	3.573	Administração pública direta	Não	Água e esgoto	Sim	Tx. no IPTU	Não			420.000	420.000	0	
351040	Capivari/SP	48.576	45.904	Administração pública direta	Não	Não	Não								
311290	Caputira/MG	9.030	3.779	Administração pública direta	Não	Água e esgoto	Não					221.522	221.522	0	5.100.000
311300	Caraií/MG	22.343	7.191	Administração pública direta	Não	Não	Não					575.538	564.770	10.768	10.000.000
330093	Carapebus/RJ	13.359	10.542	Administração pública direta	Não	Esgoto	Sim	Tx. no IPTU	Não	51.367	32.108				53.484
351060	Carapicuíba/SP	369.584	369.584	Administração pública direta	Não	Não	Não								
311350	Carbonita/MG	9.148	6.738	Administração pública direta	Não	Não	Não			0	0	478.853	355.593	123.260	
330115	Cardoso Moreira/RJ	12.600	8.757	Administração pública direta	Não	Esgoto	Sim	Tx. no IPTU	Não	10.379	7.271	284.580	248.580	36.000	15.576.641
351070	Cardoso/SP	11.805	10.730	Administração pública direta	Não	Não	Sim	Tx. no IPTU	Sim	95.000	83.614	1.098.092	1.089.078	9.014	18.039.052
320130	Cariacica/ES	348.738	337.643	Administração pública direta	Não	Não	Sim	Tx. no IPTU	Não	1.795.000	2.356.357	13.380.540	3.598.560	9.781.980	109.085.332
311370	Carlos Chagas/MG	20.069	12.964	Administração pública direta	Não	Não	Não		Sim	23.153	22.302	1.000.279	82.620	917.659	19.148.450
311390	Carmo da Cachoeira/MG	11.836	8.966	Administração pública direta	Não	Não	Não			45.000	46.854	480.000	480.000	0	
311410	Carmo de Minas/MG	13.750	10.189	Empresa pública	Não	Água e esgoto	Sim	Tx. no IPTU	Não	149.931	37.879	491.984	481.784	10.200	17.676.241
311440	Carmo do Rio Claro/MG	20.426	14.362	Administração pública direta	Não	Não	Não			71.692	58.015	98.322	12.667	85.655	
311450	Carmópolis de Minas/MG	17.048	11.821	Autarquia	Não	Água e esgoto	Sim	Outra forma	Não	188.976	170.963	299.201	299.201	0	
311455	Carneirinho/MG	9.471	6.975	Administração pública direta	Não	Não	Não			0	0	557.400	557.400	0	25.980.978

TABELA Ge01a - INFORMAÇÕES GERAIS

ANO DE  
REFERÊNCIA  
**2010**

Município	População total (IBGE)	População urbana (SNIS)	Natureza jurídica do órgão municipal responsável	Existência de algum serviço concedido	Órgão também presta serviço de água/esgoto?	Cobrança dos serviços			Receitas e despesas com serviços de limpeza urbana					Despesa corrente da Prefeitura	
						Regulares		Especiais	Receitas		Despesas, segundo o agente executor				
						Existência	Forma	Existência	Orçada	Arrecadada	Total	Público	Privado		
Código	Nome/UF	habitante	habitante					R\$/ano	R\$/ano	R\$/ano	R\$/ano	R\$/ano			
<b>Região Sudeste</b>															
		Ge001	Ge002	Ge054	Ge055	Ge056	Ge012	Ge013	Ge014	Ge005	Ge006	Ge007	Ge023	Ge009	Ge010
311460	Carrancas/MG	3.948	2.612	Administração pública direta	Não	Água e esgoto	Sim	Tx. no IPTU	Sim	22.000	4.510	111.150	111.150	0	8.600.139
311470	Carvalhópolis/MG	3.341	2.459	Administração pública direta	Não	Esgoto	Sim	Tx. no IPTU	Não	3.200	3.305	97.339	97.339	0	8.839.393
351080	Casa Branca/SP	28.307	23.154	Administração pública direta	Não	Não	Não		Não			1.156.015	0	1.156.015	45.673.786
330130	Casimiro de Abreu/RJ	35.347	28.521	Administração pública direta	Não	Não	Não		Não			9.445.407	0	9.445.407	81.141.635
351090	Cássia dos Coqueiros/SP	2.634	1.795	Empresa pública	Sim	Não	Não		Não	0	0	84.800	72.800	12.000	8.690.927
320140	Castelo/ES	34.747	21.817	Empresa pública	Não	Não	Sim	Tx. no IPTU	Não						
351100	Castilho/SP	18.003	13.586	Administração pública direta	Não	Não	Sim	Tx. no IPTU	Não	27.500	33.672	852.866	846.744	6.122	42.652.572
351110	Catanduva/SP	112.820	111.914	Administração pública direta	Não	Não	Sim	Tx. no IPTU	Não	1.150.000	845.904	6.469.267	0	6.469.267	151.843.563
311535	Catas Altas/MG	4.846	4.240	Administração pública direta	Não	Água e esgoto	Sim	Tx. no IPTU		13.960	8.400	41.700	38.200	3.500	
351120	Catiguá/SP	7.127	6.569	Administração pública direta	Não	Não	Sim	Tx. no IPTU	Não	81.900	77.405	213.980	207.400	6.580	14.637.455
311547	Catuti/MG	5.102	2.978	Administração pública direta	Não	Não	Não		Não	1.000	182	192.913	192.913	0	7.847.481
351130	Cedral/SP	7.972	6.307	Administração pública direta	Não	Água e esgoto	Não		Não	250.000	180.064				10.982.653
351140	Cerqueira César/SP	17.532	15.716	Administração pública direta	Não	Água e esgoto	Sim	Tx. no IPTU	Sim	0	0				
351150	Cerquilha/SP	39.617	37.567	Administração pública direta	Não	Não	Sim	Tx. no IPTU	Não	1.500.000	1.450.000				1.450.000
351160	Cesário Lange/SP	15.540	10.492	Administração pública direta	Não	Não	Sim	Tx. no IPTU	Não						
351170	Charqueada/SP	15.085	13.686	Administração pública direta	Não	Não	Sim	Tx. no IPTU	Não	150.000	140.291	216.702	158.376	58.326	18.488.611
311630	Cipotânea/MG	6.547	3.014	Administração pública direta	Não	Esgoto	Não		Não	0	0	241.000	238.096	2.904	8.220.893
311660	Cláudio/MG	25.771	21.154	Administração pública direta	Não	Não	Sim	Tx. no IPTU	Não	320.000	160.000	113	48	66	400.000
351190	Clementina/SP	7.065	6.734	Administração pública direta	Não	Água e esgoto	Sim	Tx. no IPTU	Não	110.000	100.905				14.425.800
320150	Colatina/ES	111.788	98.395	Autarquia	Não	Água e esgoto	Sim	Tx. boleto água	Sim	3.200.000	3.552.875	6.477.264	1.470.831	5.006.433	150.671.364
351200	Colina/SP	17.371	16.223	Administração pública direta	Não	Água e esgoto	Não		Não	820.000	868.906	678.888	640.488	38.400	36.542.967
330095	Comendador Levy Gasparian/RJ	8.180	7.862	Administração pública direta	Não	Água e esgoto	Não		Não	0	0	172.942	100.968	71.974	22.425.642
311520	Conceição da Barra de Minas/MG	3.954	2.793	Administração pública direta	Não	Não	Sim	Tx. no IPTU	Não	4.000	7.199	139.271	132.275	6.997	6.487.335
320160	Conceição da Barra/ES	28.449	22.575	Administração pública direta	Não	Não	Não		Não			880.684	880.684	0	
311740	Conceição de Ipanema/MG	4.456	1.523	Administração pública direta	Não	Água e esgoto	Não		Não	0	0				
311770	Conceição do Rio Verde/MG	12.949	11.454	Empresa pública	Não	Esgoto	Não		Não			71.445	65.445	6.000	13.415.471
311790	Congonhal/MG	10.468	7.755	Administração pública direta	Não	Não	Não		Não			128.520	119.340	9.180	9.912.716
311830	Conselheiro Lafaiete/MG	116.512	111.266	Administração pública direta	Não	Não	Sim	Tx. no IPTU	Não	1.180.000	1.268.445	2.682.774	21.949	2.660.826	86.718.001
311840	Conselheiro Pena/MG	22.242	17.601	Autarquia	Não	Água e esgoto	Sim	Tx. boleto água	Não	324.000	320.768	309.954	309.954	0	2.526.696
311850	Consolação/MG	1.727	950	Administração pública direta	Não	Água e esgoto	Sim	Tx. no IPTU	Não	5.664	3.823				85.914
311860	Contagem/MG	603.442	601.400	Administração pública direta	Não	Não	Sim	Tx. no IPTU	Sim	627.000	2.056.561	24.839.646	0	24.839.646	456.727.379
311870	Coqueiral/MG	9.289	6.588	Administração pública direta	Não	Água e esgoto	Sim	Tx. no IPTU	Sim	42.193	36.610	152.626	152.626	0	10.811.400
351240	Cordeirópolis/SP	21.080	18.934	Administração pública direta	Não	Água	Sim	Tx. no IPTU	Não	495.000	470.000				
311890	Cordisburgo/MG	8.667	5.961	Administração pública direta	Não	Não	Não		Não						8.540.558
311900	Cordislândia/MG	3.435	2.757	Administração pública direta	Não	Esgoto	Sim	Tx. no IPTU	Não	0	0	89.009	89.009	0	5.445.072
311910	Corinto/MG	23.914	21.194	Administração pública direta	Não	Não			Não						
351250	Coroados/SP	5.238	4.242	Administração pública direta	Não	Não	Não								
311930	Coromandel/MG	27.547	21.665	Administração pública direta	Não	Esgoto	Não		Sim	0	0	1.233.137	1.018.377	214.760	28.773.898
311940	Coronel Fabriciano/MG	103.694	102.395	Administração pública direta	Não	Não	Não		Não	0	0	7.206.719	732.581	6.474.137	74.498.178

TABELA Ge01a - INFORMAÇÕES GERAIS

ANO DE  
REFERÊNCIA  
**2010**

Município	População total (IBGE)	População urbana (SNIS)	Natureza jurídica do órgão municipal responsável	Existência de algum serviço concedido	Órgão também presta serviço de água/esgoto?	Cobrança dos serviços			Receitas e despesas com serviços de limpeza urbana					Despesa corrente da Prefeitura	
						Regulares		Especiais	Receitas		Despesas, segundo o agente executor				
						Existência	Forma	Existência	Orçada	Arrecadada	Total	Público	Privado		
Código	Nome/UF	habitante	habitante					R\$/ano	R\$/ano	R\$/ano	R\$/ano	R\$/ano			
<b>Região Sudeste</b>															
		Ge001	Ge002	Ge054	Ge055	Ge056	Ge012	Ge013	Ge014	Ge005	Ge006	Ge007	Ge023	Ge009	Ge010
351260	Coronel Macedo/SP	5.001	3.865	Administração pública direta	Não	Não	Sim	Tx. no IPTU	Não	180.000	45.000	207.360	204.000	3.360	11.629.275
351270	Corumbataí/SP	3.874	2.093	Administração pública direta	Não	Água e esgoto	Não		Não	0	0	248.144	248.144	0	12.526.322
351320	Cristais Paulista/SP	7.588	5.528	Administração pública direta	Não	Água e esgoto	Não		Não			740.600	147.200	593.400	
312030	Cristália/MG	5.760	3.053	Administração pública direta	Não	Não	Não		Não	0	0	56.000	56.000	0	672.000
312050	Cristina/MG	10.210	5.955	Administração pública direta	Não	Água e esgoto	Sim	Tx. no IPTU		39.019	22.963	142.544	119.460	23.084	11.002.011
351330	Cruzália/SP	2.274	1.510	Administração pública direta	Não	Não	Sim	Tx. no IPTU	Não	106.790	62.765	0	0	0	8.338.685
351340	Cruzeiro/SP	77.039	75.076	Administração pública direta	Não	Não	Não		Não	2.218.500	0				77.225.469
351350	Cubatão/SP	118.720	118.720	Administração pública direta	Não	Não	Não		Não			12.442.033	0	12.442.033	
312090	Curvelo/MG	74.219	67.382	Administração pública direta	Não	Não	Sim	Tx. no IPTU	Sim	230.507	222.705				62.329.104
312125	Delta/MG	8.089	7.584	Administração pública direta	Não	Água e esgoto	Sim	Tx. no IPTU	Sim	5.500	9.553	243.288	209.406	33.882	16.787.045
351370	Descalvado/SP	31.056	27.712	Administração pública direta	Não	Água e esgoto	Sim	Tx. no IPTU	Sim	94.000	54.499				
312140	Desterro de Entre Rios/MG	7.002	3.596	Administração pública direta	Não	Água e esgoto	Sim	Tx. no IPTU	Não	80.000	62.117	105.411	105.411	0	8.279.456
351380	Diadema/SP	386.089	386.089	Administração pública direta	Não	Não	Sim	Tx. no IPTU	Não	5.545.000	6.621.927	27.639.148	1.779.487	25.859.661	568.085.904
312180	Dionísio/MG	8.739	7.165	Administração pública direta	Não	Esgoto	Sim	Tx. no IPTU	Não						
351385	Dirce Reis/SP	1.689	1.279	Administração pública direta	Não	Não	Não		Sim	1.100	1.359	194.225	189.000	5.225	5.625.205
312200	Divino/MG	19.133	10.796	Administração pública direta	Sim	Não	Sim	Tx. no IPTU	Não	48.822	0	671.829	671.829	0	22.846.680
351390	Divinolândia/SP	11.208	7.500	Administração pública direta	Sim	Não	Não		Não			143.166	143.166	0	17.059.453
312230	Divinópolis/MG	213.016	207.516	Administração pública direta	Sim	Não	Sim	Tx. no IPTU	Não	6.322.000	5.845.216				251.225.049
312240	Divisa Nova/MG	5.763	4.659	Administração pública direta	Não	Esgoto	Sim	Tx. no IPTU	Não	23.600	32.445	189.581	184.149	5.433	8.036.713
351400	Dobrada/SP	7.939	7.762	Administração pública direta	Não	Água e esgoto	Sim	Tx. no IPTU	Não	8.706	8.317	115.876	115.876	0	12.123.782
312270	Dom Silvério/MG	5.196	4.058	Administração pública direta	Não	Esgoto	Sim	Tx. no IPTU	Sim	0	0	235.763	233.663	2.100	2.360.000
320190	Domingos Martins/ES	31.847	7.741	Administração pública direta	Não	Água e esgoto	Sim	Tx. no IPTU	Não			763.785	763.785	0	
312290	Dona Eusébia/MG	6.001	5.133	Administração pública direta	Não	Esgoto	Não		Não	13.407	4.150	605.469	597.669	7.800	7.449.864
312310	Dores de Guanhães/MG	5.223	1.622	Administração pública direta	Não	Água e esgoto	Não		Não	0	0	131.544	131.544	0	9.764.445
312340	Doresópolis/MG	1.440	1.132	Administração pública direta	Não	Água e esgoto	Não		Não	0	0	74.665	0	74.665	6.185.727
351440	Dracena/SP	43.258	39.946	Administração pública direta	Não	Água e esgoto	Sim	Tx. no IPTU	Não	532.000	540.218	781.539	740.494	41.045	55.074.163
330170	Duque de Caxias/RJ	855.048	852.138	Administração pública direta	Não	Não	Sim	Tx. no IPTU	Não	4.320.000	5.840.812	86.901.880	0	86.901.880	853.324.673
351490	Elias Fausto/SP	15.775	12.558	Administração pública direta	Não	Água	Não		Não	203.695	0	240.084	240.084	0	30.286.334
312360	Elói Mendes/MG	25.220	20.374	Administração pública direta	Não	Não	Sim	Tx. no IPTU	Não		33.496	840.330	838.120	2.210	27.252.587
351495	Embaúba/SP	2.423	2.060	Administração pública direta	Não	Não	Não		Não	32.641	30.601	30.601	30.601	0	6.568.936
351500	Embu/SP	240.230	240.230	Administração pública direta	Sim	Não	Não		Não	0	0	8.896.841	0	8.896.841	236.888.677
351515	Engenheiro Coelho/SP	15.721	11.498	Administração pública direta	Sim	Não	Não		Não	0	0	0			5.000
312380	Engenheiro Navarro/MG	7.122	4.750	Administração pública direta	Não	Não	Não		Não	0	0	187.620	121.620	66.000	11.689.417
330180	Engenheiro Paulo de Frontin/RJ	13.237	9.523	Administração pública direta	Não	Não	Sim	Tx. no IPTU	Não	0	0	8.226.268	8.226.268	0	42.000.000
312385	Entre Folhas/MG	5.175	3.889	Administração pública direta	Não	Esgoto	Não		Não	0	0	111.540	109.667	1.873	7.278.009
312440	Espirito Santo do Dourado/MG	4.429	1.683	Administração pública direta	Não	Água e esgoto	Não		Não						
351518	Espirito Santo do Pinhal/SP	41.907	37.245	Administração pública direta	Não	Não	Sim	Tx. no IPTU	Sim	1.300.000	1.300.000	1.415.000	1.415.000	0	40.000.000
351519	Espirito Santo do Turvo/SP	4.244	3.630	Administração pública direta	Não	Não	Não		Não						186.763
351530	Estrela do Norte/SP	2.658	2.099	Administração pública direta	Não	Não	Sim	Tx. no IPTU	Sim	10.000	12.631	251.942	247.640	4.301	8.973.332

TABELA Ge01a - INFORMAÇÕES GERAIS

ANO DE  
REFERÊNCIA  
**2010**

Município	População total (IBGE)	População urbana (SNIS)	Natureza jurídica do órgão municipal responsável	Existência de algum serviço concedido	Órgão também presta serviço de água/esgoto?	Cobrança dos serviços			Receitas e despesas com serviços de limpeza urbana					Despesa corrente da Prefeitura	
						Regulares		Especiais	Receitas		Despesas, segundo o agente executor				
						Existência	Forma	Existência	Orçada	Arrecadada	Total	Público	Privado		
Código	Nome/UF	habitante	habitante	Ge054	Ge055	Ge056	Ge012	Ge013	Ge014	Ge005	Ge006	Ge007	Ge023	Ge009	Ge010
<b>Região Sudeste</b>															
351520	Estrela d'Oeste/SP	8.208	6.831	Administração pública direta	Não	Não	Sim	Tx. no IPTU	Não	120.000	95.985	279.100	271.900	7.200	14.065.730
312510	Extrema/MG	28.599	26.023	Administração pública direta	Não	Não	Sim	Tx. no IPTU	Não	126.000	185.035	699.566	699.566	0	58.584.420
312520	Fama/MG	2.350	1.515	Administração pública direta	Não	Não	Sim	Tx. no IPTU	Não	4.000	4.671	370.226	370.226	0	5.878.067
312530	Faria Lemos/MG	3.376	2.332	Administração pública direta	Não	Esgoto	Sim	Tx. no IPTU	Não					0	
351540	Fartura/SP	15.320	12.238	Administração pública direta	Não	Não	Não		Não	0	0	533.124	341.124	192.000	28.357.652
351560	Fernando Prestes/SP	5.534	4.698	Administração pública direta	Não	Não	Sim	Tx. no IPTU	Não	110.000	93.676	41.078	27.550	13.528	11.067.528
351565	Fernão/SP	1.563	850	Administração pública direta	Não	Não	Não		Não						
351570	Ferraz de Vasconcelos/SP	168.306	160.754	Administração pública direta	Não	Água e esgoto	Sim	Tx. no IPTU	Não	2.500.000	2.000.000	6.360.000	6.360.000	0	40.000.000
351590	Floreal/SP	3.003	2.439	Administração pública direta	Não	Não	Sim	Tx. no IPTU	Sim	0	9.743	45.060	37.560	7.500	8.787.107
312600	Florestal/MG	6.600	5.504	Administração pública direta	Não	Esgoto	Sim	Tx. no IPTU	Não	50.000	48.900	290.326	211.140	79.186	
351600	Flórida Paulista/SP	12.848	10.137	Administração pública direta	Não	Não	Não		Não	25.000	26.002	8.000	7.000	1.000	325.000
312610	Formiga/MG	65.128	59.487	Administração pública direta	Não	Não	Sim	Tx. boleto água	Não	919.866	895.721			0	57.017.274
312630	Fortaleza de Minas/MG	4.098	2.950	Administração pública direta	Não	Esgoto	Sim	Tx. no IPTU	Não	5.869	4.601	535.563	528.000	7.563	16.944.757
312640	Fortuna de Minas/MG	2.705	1.865	Administração pública direta	Não	Água e esgoto	Sim	Tx. no IPTU	Não	8.593	5.998				
351620	Franca/SP	318.640	313.046	Administração pública direta	Não	Não	Não		Não	0	0	15.209.277	0	15.209.277	268.030.045
312650	Francisco Badaró/MG	10.248	3.191	Administração pública direta	Não	Não	Não		Não	481.500		481.500	481.500	0	
312660	Francisco Dumont/MG	4.863	3.197	Administração pública direta	Não	Não	Não		Não	0	0	6.000	5.000	1.000	45.000
312705	Fronteira dos Vales/MG	4.687	3.038	Administração pública direta	Não	Não	Não		Não	0	0	544.882	544.882	0	9.127.283
312710	Frutal/MG	53.468	46.089	Administração pública direta	Sim	Não	Não		Não						
351650	Gabriel Monteiro/SP	2.708	2.257	Administração pública direta	Não	Água e esgoto	Sim	Tx. no IPTU	Não	32.000	33.282	221.812	216.594	5.218	6.707.835
351660	Gália/SP	7.011	5.225	Administração pública direta	Não	Não	Não					2.146.672	2.139.779	6.893	11.298.274
312733	Gameleiras/MG	5.139	1.413	Administração pública direta	Não	Água	Não		Não	0	0	82.121	82.121	0	11.054.571
351670	Garça/SP	43.115	39.192	Administração pública direta	Sim	Não	Não		Não	0	0	2.946.198	1.574.289	1.371.909	59.410.407
351680	Gastão Vidigal/SP	4.193	3.756	Empresa pública	Não	Água e esgoto	Sim	Tx. no IPTU	Sim	4.500	5.361	359.709	356.676	3.032	6.996.540
351690	General Salgado/SP	10.669	9.084	Administração pública direta	Não	Não	Não		Não	53.000	38.875	391.388	384.228	7.160	20.882.786
351700	Getulina/SP	10.765	8.334	Administração pública direta	Não	Água e esgoto	Sim	Outra forma	Sim						
312735	Glauclândia/MG	2.962	1.048	Administração pública direta	Não	Não	Não		Não	0	0	128.649	128.649	0	6.660.257
351710	Glicério/SP	4.565	3.362	Administração pública direta	Não	Água e esgoto	Não		Não	96.969	0	96.969	96.969	0	12.406.804
312750	Gonzaga/MG	5.921	3.237	Administração pública direta	Não	Água e esgoto	Não		Não	600	6.777	330.098	330.098	0	7.119.542
312760	Gouveia/MG	11.681	8.229	Administração pública direta	Não	Esgoto	Não		Não	0	0	174.438	174.438	0	11.801.397
312770	Governador Valadares/MG	263.689	253.300	Administração pública direta	Não	Não	Sim	Tx. em boleto	Não			9.731.994	0	9.731.994	
312780	Grão Mogol/MG	15.024	5.391	Administração pública direta	Não	Não	Não		Não	0	0	613.550	613.550	0	24.541.602
320230	Guaçu/ES	27.851	22.401	Administração pública direta	Não	Água e esgoto	Sim	Tx. no IPTU	Sim	320.000	224.000				14.398.616
351720	Guaçara/SP	10.670	9.694	Administração pública direta	Não	Água e esgoto	Sim	Tx. no IPTU	Não	32.400	42.101	609.617	609.617	0	15.271.720
351730	Guaimbê/SP	5.425	4.740	Administração pública direta	Não	Água e esgoto	Sim	Tx. no IPTU	Não	110.000	77.892	108.273	108.273	0	12.175.225
312800	Guanhães/MG	31.262	25.421	Administração pública direta	Sim	Água e esgoto	Sim	Tx. no IPTU	Sim	21.500	179.806	913.622	800.997	112.626	28.802.956
351750	Guapiaçu/SP	17.869	15.805	Administração pública direta	Não	Água e esgoto	Sim	Tx. no IPTU	Não	96.640	134.996	1.223.316	0	1.223.316	32.000.432
351760	Guapira/SP	17.998	7.233	Administração pública direta	Não	Não	Sim	Tx. no IPTU	Não	1.500	1.600	95.000	75.000	20.000	23.000.000
351780	Guaraçai/SP	8.435	6.654	Administração pública direta	Não	Água e esgoto	Sim	Tx. no IPTU	Não	58.025	55.555	50.000	50.000	0	502.223



TABELA Ge01a - INFORMAÇÕES GERAIS

ANO DE  
REFERÊNCIA  
**2010**

Município	População total (IBGE)	População urbana (SNIS)	Natureza jurídica do órgão municipal responsável	Existência de algum serviço concedido	Órgão também presta serviço de água/esgoto?	Cobrança dos serviços			Receitas e despesas com serviços de limpeza urbana					Despesa corrente da Prefeitura	
						Regulares		Especiais	Receitas		Despesas, segundo o agente executor				
						Existência	Forma	Existência	Orçada	Arrecadada	Total	Público	Privado		
Código	Nome/UF	habitante	habitante					R\$/ano	R\$/ano	R\$/ano	R\$/ano	R\$/ano			
<b>Região Sudeste</b>															
		Ge001	Ge002	Ge054	Ge055	Ge056	Ge012	Ge013	Ge014	Ge005	Ge006	Ge007	Ge023	Ge009	Ge010
312820	Guaraciaba/MG	10.223	3.218	Administração pública direta	Não	Não	Não	Não	Não	500.000	5.000				10.127.473
312840	Guarani/MG	8.678	6.876	Administração pública direta	Não	Não	Não	Não	Não		16.500				9.495.986
312850	Guarará/MG	3.929	3.487	Administração pública direta	Não	Esgoto	Sim	Tx. no IPTU	Não			92.048	35.088	56.960	11.198.953
351820	Guararapes/SP	30.597	28.318	Administração pública direta	Não	Água e esgoto	Não	Não	Não	0	0	813.273	0	813.273	39.704.594
351830	Guararema/SP	25.844	22.240	Administração pública direta	Não	Não	Não	Não	Não	0	0	2.307.543	2.291.016	16.527	72.327.160
351840	Guaratinguetá/SP	112.072	106.762	Sociedade de economia mista com administ	Não	Água e esgoto	Sim	Tx. boleto água	Sim	5.600.000	4.985.507	5.702.311	1.145.158	4.557.152	174.802.800
351860	Guariba/SP	35.486	34.748	Administração pública direta	Não	Não	Não	Não	Não	0	0	1.051.743	1.029.279	22.464	48.817.312
351870	Guarujá/SP	290.752	290.696	Administração pública direta	Não	Não	Sim	Tx. no IPTU	Não	26.578.000	19.562.834	24.223.145	110.000	24.113.145	654.720.405
351880	Guarulhos/SP	1.221.979	1.221.979	Administração pública direta	Não	Não	Não	Não	Não			110.545.124	14.009.083	96.536.041	1.894.268.841
351885	Guataparã/SP	6.966	5.116	Administração pública direta	Não	Água e esgoto	Sim	Tx. no IPTU	Não	55.000	48.330	156.185	79.200	76.985	16.662.369
312880	Guidoval/MG	7.206	5.199	Administração pública direta	Não	Esgoto	Sim	Tx. no IPTU	Não	33.000	10.802	226.281	218.481	7.800	7.596.969
351890	Guzolândia/SP	4.754	4.021	Administração pública direta	Não	Não	Sim	Tx. no IPTU	Não	14.000	11.079	224.825	218.579	6.246	10.388.720
351900	Herculândia/SP	8.696	7.921	Administração pública direta	Não	Água e esgoto	Não	Não	Não	0	0				
351907	Hortolândia/SP	192.692	192.692	Administração pública direta	Não	Não	Não	Não	Não			8.944.635	0	8.944.635	318.960.712
351910	Iacanga/SP	10.013	8.726	Administração pública direta	Não	Água e esgoto	Não	Não	Não	10.000	18.447	347.232	337.974	9.258	3.445.140
312950	Ibiá/MG	23.218	19.646	Administração pública direta	Não	Água e esgoto	Sim	Tx. no IPTU	Não	190.139	106.123	768.626	287.447	481.179	34.755.778
351940	Ibirá/SP	10.896	10.045	Administração pública direta	Não	Não	Sim	Tx. no IPTU	Não	57.700	100.713	578.142	565.549	12.593	16.743.308
312970	Ibiraci/MG	12.176	8.208	Administração pública direta	Não	Esgoto	Não	Não	Não	28.000	31.961	302.020	0	302.020	18.492.020
312980	Ibitité/MG	158.954	158.590	Administração pública direta	Não	Não	Sim	Tx. no IPTU	Não	1.745.700	218.213	3.269.475	3.269.475	0	246.400.000
351960	Ibitinga/SP	53.158	51.057	Administração pública direta	Não	Água e esgoto	Sim	Tx. no IPTU	Sim	287.000	260.000	2.609.000	0	2.609.000	
351970	Ibiúna/SP	71.217	24.933	Administração pública direta	Não	Não	Não	Não	Não			4.274.640	0	4.274.640	106.000.000
320260	Iconha/ES	12.523	7.277	Administração pública direta	Não	Não	Sim	Tx. no IPTU	Não	84.357	114.759	514.907	514.907	0	19.871.300
352000	Igarapu do Tietê/SP	23.362	23.228	Administração pública direta	Sim	Não	Não	Não	Não	0	0	471.913	471.913	0	27.893.275
352010	Igarapava/SP	27.952	26.362	Administração pública direta	Não	Não	Sim	Tx. no IPTU	Não	650.000	469.839	903.105	192.000	711.105	44.921.228
313010	Igarapé/MG	34.851	32.661	Administração pública direta	Não	Não	Não	Não	Não	0	0	1.070.947	1.070.947	0	5.552.998
330187	Iguaba Grande/RJ	22.851	22.851	Administração pública direta	Não	Não	Sim	Tx. no IPTU	Não		331.327	2.372.042	45.900	2.326.142	40.686.281
313040	Ijaci/MG	5.859	5.605	Administração pública direta	Não	Água e esgoto	Sim	Tx. no IPTU	Não						
352044	Ilha Solteira/SP	25.064	23.520	Administração pública direta	Não	Água e esgoto	Sim	Tx. no IPTU	Não	615.838	490.699	1.436.776	1.436.776	0	64.585.449
352040	Ilhabela/SP	28.196	28.002	Administração pública direta	Não	Não	Sim	Tx. no IPTU	Não	2.620.000	1.956.241	4.000.000	4.000.000	0	85.978.738
313050	Ilicínea/MG	11.488	9.096	Administração pública direta	Não	Esgoto	Sim	Tx. no IPTU	Não	21.500	21.370				13.587.735
352050	Indaiatuba/SP	201.619	199.592	Administração pública direta	Sim	Não	Sim	Tx. no IPTU	Não	5.384.000	5.620.841				307.793.826
313080	Ingai/MG	2.629	1.630	Administração pública direta	Não	Esgoto	Não	Não	Não			157.711	157.711	0	5.790.735
313110	Inimutaba/MG	6.724	4.743	Administração pública direta	Não	Esgoto	Não	Não	Não						
352080	Inúbia Paulista/SP	3.630	3.177	Administração pública direta	Não	Não	Não	Não	Não	0	0	105.725	105.725	0	6.805.725
313115	Ipaba/MG	16.708	15.028	Administração pública direta	Não	Esgoto	Não	Não	Não	0	0	364.135	360.135	4.000	14.569.569
313120	Ipanema/MG	18.170	14.200	Administração pública direta	Não	Não	Não	Não	Não			594.289	582.718	11.571	
313130	Ipatinga/MG	239.468	236.968	Administração pública direta	Sim	Água e esgoto	Sim	Tx. no IPTU	Não	746.000	797.049	23.394.354	495.630	22.898.724	441.959.624
352100	Iperó/SP	28.300	17.463	Administração pública direta	Não	Água e esgoto	Sim	Tx. no IPTU	Não	385.000	314.286	326.841	305.341	21.500	43.795.073
352110	Ipeúna/SP	6.016	5.178	Administração pública direta	Não	Água e esgoto	Sim	Tx. no IPTU	Não			166.910	106.047	60.863	13.610.746

TABELA Ge01a - INFORMAÇÕES GERAIS

ANO DE  
REFERÊNCIA  
**2010**

Município	População total (IBGE)	População urbana (SNIS)	Natureza jurídica do órgão municipal responsável	Existência de algum serviço concedido	Órgão também presta serviço de água/esgoto?	Cobrança dos serviços			Receitas e despesas com serviços de limpeza urbana					Despesa corrente da Prefeitura	
						Regulares		Especiais	Receitas		Despesas, segundo o agente executor				
						Existência	Forma	Existência	Orçada	Arrecadada	Total	Público	Privado		
Código	Nome/UF	habitante	habitante					R\$/ano	R\$/ano	R\$/ano	R\$/ano	R\$/ano			
<b>Região Sudeste</b>															
		Ge001	Ge002	Ge054	Ge055	Ge056	Ge012	Ge013	Ge014	Ge005	Ge006	Ge007	Ge023	Ge009	Ge010
352140	Iracemápolis/SP	20.029	19.616	Empresa pública	Não	Água e esgoto	Não		Não	0	0	250.923	250.923	0	39.053.147
352150	Irapuã/SP	7.275	6.489	Administração pública direta	Não	Não	Não					108.249	108.249	0	13.720.033
352170	Itaberá/SP	17.858	12.139	Administração pública direta	Não	Não	Sim	Tx. no IPTU	Sim	60.000	59.364	329.649	322.111	7.538	10.963.018
313170	Itabira/MG	109.783	102.316	Sociedade de economia mista com administ	Não	Não	Sim	Tx. no IPTU	Sim	677.028	803.579	8.522.040	8.522.040	0	73.190.318
313190	Itabirito/MG	45.449	43.566	Administração pública direta	Não	Não	Sim	Tx. no IPTU	Não	291.000	292.116				87.613.484
330190	Itaboraí/RJ	218.008	215.412	Administração pública direta	Não	Não	Não		Não			14.390.979	1.182.800	13.208.179	200.595.529
320270	Itaguaçu/ES	14.134	8.054	Administração pública direta	Não	Água e esgoto	Sim	Tx. no IPTU	Não	70.000	61.436	1.248.550	906.830	341.720	29.771.922
330200	Itaguaí/RJ	109.091	104.209	Administração pública direta	Não	Não	Sim	Tx. no IPTU	Não	1.200.000	1.439.257	15.478.929	0	15.478.929	
313220	Itaguara/MG	12.372	9.526	Autarquia	Não	Água e esgoto	Sim	Tx. no IPTU	Não	86.002	74.160	181.910	181.910	0	12.253.345
352180	Itaí/SP	24.008	18.852	Administração pública direta	Não	Não	Não		Não	0	0	852.460	832.300	20.160	40.188.950
313230	Itaipé/MG	11.798	4.943	Administração pública direta	Não	Esgoto	Não		Não	0	0	140.520	140.520	0	4.500.000
352190	Itajobi/SP	14.556	12.142	Administração pública direta	Não	Água e esgoto	Sim	Tx. no IPTU	Não	200.000	142.887	260.332	260.332	0	32.773.269
313240	Itajubá/MG	90.658	82.764	Administração pública direta	Não	Não	Sim	Tx. no IPTU	Não	960.000	1.014.597	7.236.839	0	7.236.839	87.635.079
330205	Italva/RJ	14.063	10.242	Administração pública direta	Não	Esgoto	Sim	Tx. no IPTU		0	46.086				30.869.868
313250	Itamarandiba/MG	32.175	21.988	Administração pública direta	Não	Não	Não		Não						
313290	Itamogi/MG	10.349	7.759	Administração pública direta	Não	Esgoto	Sim	Tx. no IPTU	Sim	186.500	144.347	385.491	385.491	0	12.245.274
313300	Itamonte/MG	14.003	9.612	Administração pública direta	Não	Esgoto	Sim	Tx. no IPTU	Não	59.676	41.322	382.255	351.655	30.600	20.415.597
352210	Itanhaém/SP	87.057	86.242	Administração pública direta	Não	Não	Sim	Tx. em boleto	Não	9.000.000	8.306.410	13.027.315	1.650.357	11.376.958	159.131.030
313310	Itanhandu/MG	14.175	11.925	Administração pública direta	Não	Água e esgoto	Sim	Tx. no IPTU	Não						
313330	Itaobim/MG	21.001	15.779	Administração pública direta	Não	Não	Não		Não			780.303	780.303	0	20.924.547
330210	Itaocara/RJ	22.899	17.326	Administração pública direta	Não	Esgoto	Sim	Tx. no IPTU	Não			124.547	120.547	4.000	
352220	Itapecerica da Serra/SP	152.614	151.349	Administração pública direta	Não	Água e esgoto			Não						
313350	Itapecerica/MG	21.377	16.503	Administração pública direta	Não	Não	Sim	Outra forma	Não	139.782	72.378	418.846	284.854	133.992	20.712.705
320280	Itapemirim/ES	30.988	19.330	Autarquia	Não	Não	Sim	Tx. no IPTU	Não						
352230	Itapetininga/SP	144.377	131.050	Administração pública direta	Não	Não	Sim	Tx. no IPTU	Não	2.000.000	2.388.559	2.742.195	0	2.742.195	199.550.053
352240	Itapeva/SP	87.753	73.956	Administração pública direta	Não	Não	Sim	Tx. no IPTU	Sim			300.517	277.517	23.000	137.293.260
352250	Itapeví/SP	200.769	200.769	Administração pública direta	Sim	Não	Não		Não	10.300.000	0	17.794.586	140.400	17.654.186	257.526.656
352260	Itapira/SP	68.537	63.576	Administração pública direta	Sim	Não	Não		Não	0	0	4.743.840	2.472.400	2.271.440	
352265	Itapirapuã Paulista/SP	3.880	1.892	Administração pública direta	Não	Não	Não		Não	0	0	92.233	82.743	9.490	10.934.468
352270	Itápolis/SP	40.051	36.325	Administração pública direta	Não	Não	Não		Não	0	0	874.180	663.288	210.892	42.022.021
352300	Itapura/SP	4.357	3.482	Administração pública direta	Não	Água e esgoto	Não		Não	0	0				374.931
352310	Itaquaquecetuba/SP	321.770	321.770	Administração pública direta	Não	Não	Não		Não	0	0	16.585.790	2.878.920	13.706.870	305.475.675
352320	Itararé/SP	47.934	44.270	Administração pública direta	Não	Não	Sim	Tx. no IPTU	Não	990.000	1.027.497	589.920	266.000	323.920	
352330	Itariri/SP	15.471	9.879	Administração pública direta	Não	Água e esgoto	Não		Não	4.000	3.449	183.721	78.067	105.655	18.073.006
352340	Itatiba/SP	101.471	85.666	Administração pública direta	Não	Água e esgoto	Sim	Tx. no IPTU	Não	2.130.000	2.124.879	7.239.230	0	7.239.230	168.312.195
313380	Itaúna/MG	85.463	80.451	Administração pública direta	Não	Não	Sim	Tx. no IPTU	Não	5.000.000	2.875.629	4.969.911	240.000	4.729.911	92.946.299
352360	Itirapina/SP	15.524	14.001	Administração pública direta	Não	Não	Sim	Tx. no IPTU	Não	108.043	0	369.807	350.074	19.733	30.323.602
352390	Itu/SP	154.147	144.269	Administração pública direta	Não	Não	Não		Não	0	0	17.467.034	0	17.467.034	311.974.615
313420	Ituiutaba/MG	97.171	93.125	Administração pública direta	Não	Não	Sim	Tx. no IPTU	Sim	3.500.000	2.485.231	5.739.176	0	5.739.176	

TABELA Ge01a - INFORMAÇÕES GERAIS

ANO DE  
REFERÊNCIA  
**2010**

Município	População total (IBGE)	População urbana (SNIS)	Natureza jurídica do órgão municipal responsável	Existência de algum serviço concedido	Órgão também presta serviço de água/esgoto?	Cobrança dos serviços			Receitas e despesas com serviços de limpeza urbana					Despesa corrente da Prefeitura			
						Regulares		Especiais	Receitas		Despesas, segundo o agente executor						
						Existência	Forma	Existência	Orçada	Arrecadada	Total	Público	Privado				
Código	Nome/UF	habitante	habitante	Ge054	Ge055	Ge056	Ge012	Ge013	Ge014	Ge005	Ge006	Ge007	Ge023	Ge009	Ge010		
<b>Região Sudeste</b>																	
352400	Itupeva/SP	44.859	38.955	Administração pública direta	Não	Não	Não		Não		0	0	362.340	132.840	229.500	3.429.997	
313440	Iturama/MG	34.456	32.598	Administração pública direta	Não	Não	Sim	Tx. no IPTU	Não		700.000	343.594	2.989.042	0	2.989.042	68.219.771	
313450	Itutinga/MG	3.913	2.756	Administração pública direta	Não	Esgoto	Não		Não		0	0	221.695	213.335	8.360	7.660.639	
352410	Ituverava/SP	38.695	36.430	Administração pública direta	Não	Não	Sim	Tx. no IPTU	Não		490.000	538.320	2.986.476	2.986.476	0	61.362.403	
352420	Jaborandi/SP	6.592	6.166	Administração pública direta	Não	Não	Sim	Tx. no IPTU	Não		20.000	15.651	694.964	196.370	498.595	12.796.125	
352430	Jaboticabal/SP	71.662	69.527	Autarquia	Não	Água e esgoto	Não		Não		0	0	3.640.490	2.174.254	1.466.236		
352440	Jacarei/SP	211.214	208.297	Administração pública direta	Sim	Não	Sim	Tx. em boleto	Sim		2.040.000	2.334.779				341.400.190	
313470	Jacinto/MG	12.134	9.197	Administração pública direta	Não	Não	Não		Não		2.700	0	725.220	725.220	0	12.413.002	
313480	Jacui/MG	7.502	4.570	Administração pública direta	Não	Esgoto	Sim	Tx. no IPTU	Não		20.000	30.954	223.096	146.880	76.216	10.307.210	
352470	Jaguariúna/SP	44.311	43.033	Administração pública direta	Não	Água e esgoto	Não		Não							5.631.172	
352480	Jales/SP	47.012	44.239	Administração pública direta	Não	Não	Não		Não							2.717.705	
330227	Japeri/RJ	95.492	95.492	Administração pública direta	Não	Não	Sim	Tx. no IPTU	Não		290.180	292.692				94.509.491	
352510	Jardinópolis/SP	37.661	36.141	Administração pública direta	Não	Água e esgoto	Sim	Tx. no IPTU	Não		272.000	243.547	1.148.246	648.000	500.246	58.642.645	
352520	Jarinu/SP	23.847	18.429	Administração pública direta	Não	Água e esgoto	Não		Não								
352530	Jaú/SP	131.040	126.943	Administração pública direta	Não	Não	Sim	Tx. no IPTU	Não		4.100.000	2.254.454	5.872.108	855.836	5.016.272	75.232.426	
313540	Jeceaba/MG	5.395	2.988	Administração pública direta	Não	Água e esgoto	Não		Não				45.000	45.000	0	310.000	
313550	Jequeri/MG	12.848	7.293	Administração pública direta	Não	Não	Sim	Tx. no IPTU	Não		2.500	1.200	329.110	326.610	2.500	15.950.169	
320310	Jerônimo Monteiro/ES	10.879	8.535	Administração pública direta	Não	Não	Sim	Tx. no IPTU	Não				228.008	228.008	0		
313610	Joanésia/MG	5.425	2.062	Administração pública direta	Não	Água e esgoto	Não		Não		0	0	138.938	127.619	11.319	8.096.681	
313620	João Monlevade/MG	73.610	73.277	Administração pública direta	Não	Água e esgoto	Sim	Tx. no IPTU	Não				67.951	2.242.792	742.892	1.499.900	108.968.489
320313	João Neiva/ES	15.809	12.752	Administração pública direta	Não	Não	Sim	Tx. no IPTU	Sim		151.000	111.733	2.905.437	0	2.905.437	18.846.920	
352560	João Ramalho/SP	4.150	3.543	Administração pública direta	Não	Água e esgoto	Não		Não		0	0	180.356	180.356	0	10.223.753	
313655	José Raydan/MG	4.376	1.568	Administração pública direta	Não	Esgoto	Não		Não		0	0	147.030	147.030	0	8.428.363	
313670	Juiz de Fora/MG	516.247	510.378	Autarquia	Sim	Não	Sim	Tx. no IPTU	Sim		21.732.378	28.041.156	24.699.969	24.699.969	0	743.125.735	
352580	Júlio Mesquita/SP	4.430	4.214	Administração pública direta	Não	Água e esgoto	Sim	Tx. no IPTU	Não		15.000	8.297	240.000	240.000	0	10.444.000	
352590	Jundiá/SP	370.126	354.204	Administração pública direta	Não	Não	Sim	Tx. no IPTU	Sim		22.000.000	17.619.328	30.535.135	814.895	29.720.240	455.185.879	
352610	Juquiá/SP	19.246	12.139	Administração pública direta	Não	Não	Sim	Tx. no IPTU	Não		150.000	78.000				191.000	
313690	Juruáia/MG	9.238	4.514	Administração pública direta	Não	Esgoto	Sim	Tx. no IPTU	Não		12.000	35.330	275.400	275.400	0	9.584.837	
313710	Lagamar/MG	7.600	5.128	Administração pública direta	Não	Água e esgoto	Não		Não		0	0	500.135	475.135	25.000	7.290.674	
313750	Lagoa Formosa/MG	17.161	12.967	Administração pública direta	Não	Água e esgoto	Sim	Tx. no IPTU	Não				21.618	366.456	366.456	0	18.569.912
313760	Lagoa Santa/MG	52.520	48.949	Administração pública direta	Não	Não	Sim	Tx. no IPTU	Não		1.200.000	1.147.099	4.264.155	4.264.155	0	67.937.709	
313780	Lambari/MG	19.554	14.036	Administração pública direta	Não	Água e esgoto	Sim	Tx. no IPTU	Não		25.000	22.208	442.928	370.028	72.900	16.873.627	
352640	Laranjal Paulista/SP	25.251	22.612	Administração pública direta	Não	Não	Não		Não								
352660	Lavrinhas/SP	6.590	6.049	Administração pública direta	Não	Não	Sim	Tx. no IPTU	Não							0	
313835	Leme do Prado/MG	4.804	1.761	Administração pública direta	Não	Não	Sim	Tx. no IPTU	Não		0	0	171.717	171.717	0	8.084.613	
352680	Lençóis Paulista/SP	61.428	60.051	Administração pública direta	Não	Água e esgoto	Sim	Tx. no IPTU	Não		590.000	672.358	4.587.944	3.952.944	635.000	98.044.229	
313860	Lima Duarte/MG	16.149	12.363	Administração pública direta	Não	Água e esgoto	Sim	Tx. no IPTU	Não				30.350	30.350	0		
313862	Limeira do Oeste/MG	6.890	5.017	Administração pública direta	Não	Não	Não		Não		0	0	27.742	27.742	0	332.904	
352690	Limeira/SP	276.022	267.785	Administração pública direta	Não	Não	Sim	Tx. no IPTU	Sim		2.426.340	1.086.805	7.743.994	0	7.743.994	422.128.521	

TABELA Ge01a - INFORMAÇÕES GERAIS

ANO DE  
REFERÊNCIA  
**2010**

Município	População total (IBGE)	População urbana (SNIS)	Natureza jurídica do órgão municipal responsável	Existência de algum serviço concedido	Órgão também presta serviço de água/esgoto?	Cobrança dos serviços			Receitas e despesas com serviços de limpeza urbana					Despesa corrente da Prefeitura	
						Regulares		Especiais	Receitas		Despesas, segundo o agente executor				
						Existência	Forma	Existência	Orçada	Arrecadada	Total	Público	Privado		
Código	Nome/UF	habitante	habitante	Ge054	Ge055	Ge056	Ge012	Ge013	Ge014	Ge005	Ge006	Ge007	Ge023	Ge009	Ge010
<b>Região Sudeste</b>															
352700	Lindóia/SP	6.712	6.712	Administração pública direta	Não	Água e esgoto	Não		Não	0	0	218.514	204.463	14.050	
320320	Linhães/ES	141.306	121.567	Administração pública direta	Não	Não	Não		Não	0	0	17.023.671	0	17.023.671	305.000.000
352710	Lins/SP	71.432	70.597	Administração pública direta	Não	Não	Sim	Tx. no IPTU	Não	3.800.000	3.043.007	5.484.282	1.770.213	3.714.069	87.266.512
313865	Lontra/MG	8.397	5.630	Administração pública direta	Não	Não	Não		Não						
352725	Lourdes/SP	2.128	1.744	Administração pública direta	Não	Não	Não		Não	0	0	139.146	133.268	5.878	7.391.212
352740	Lucélia/SP	19.882	17.219	Administração pública direta	Não	Não	Não		Não	0	0				35.907.674
352750	Lucianópolis/SP	2.249	1.780	Administração pública direta	Não	Não	Sim	Tx. no IPTU	Não	15.000	16.059	4.200	0	4.200	250.170
352760	Luis Antônio/SP	11.286	10.901	Administração pública direta	Não	Água	Não		Não	0	0	628.880	600.000	28.880	36.255.654
313868	Luislândia/MG	6.400	2.989	Administração pública direta	Não	Não	Não		Não	0	0	256.296	256.296	0	9.603.464
352790	Lutécia/SP	2.714	2.158	Administração pública direta	Não	Não	Não		Não	0	0	234.038	234.038	0	8.205.713
313880	Luz/MG	17.486	15.709	Administração pública direta	Não	Esgoto	Não		Não	0	0	1.103.758	1.089.549	14.209	18.020.793
330240	Macaé/RJ	206.728	202.859	Administração pública direta	Sim	Não	Sim	Tx. no IPTU	Não	0	3.907.902	28.716.341	0	28.716.341	1.347.076.220
352800	Macatuba/SP	16.259	15.776	Administração pública direta	Não	Não	Sim	Tx. no IPTU	Não	300.000	247.511	1.127.896	1.124.348	3.548	28.167.176
352810	Macaubal/SP	7.663	6.773	Administração pública direta	Não	Água e esgoto	Não		Não	0	0				150.000
330245	Macuco/RJ	5.269	4.593	Administração pública direta	Não	Esgoto	Sim	Tx. no IPTU	Sim	30.280	19.429	1.275.149	0	1.275.149	18.778.056
352830	Magda/SP	3.200	2.655	Administração pública direta	Não	Não	Não		Não	0	0	127.542	127.542	0	10.133.101
352850	Mairiporã/SP	80.956	70.750	Administração pública direta	Não	Não	Sim	Tx. no IPTU	Não	2.000.000	1.633.083	3.254.686	1.128.807	2.125.878	116.569.983
352860	Manduri/SP	8.992	7.778	Administração pública direta	Não	Não	Não		Não	0	0	199.320	195.000	4.320	13.780.811
313930	Manga/MG	19.813	13.848	Administração pública direta	Não	Não	Sim	Tx. no IPTU	Não			1.157.200	1.157.200	0	
330260	Mangaratiba/RJ	36.456	32.120	Administração pública direta	Não	Esgoto	Sim	Tx. no IPTU	Não						
313940	Manhuaçu/MG	79.574	64.839	Autarquia	Não	Não	Não		Não			2.478.600	2.478.600	0	
313960	Mantena/MG	27.111	21.258	Administração pública direta	Não	Não	Não		Não	0	0				0
320330	Mantenópolis/ES	13.612	8.647	Administração pública direta	Não	Não	Não		Não	1.000	14.716	755.133	405.806	349.327	19.616.208
352870	Marabá Paulista/SP	4.812	2.142	Administração pública direta	Não	Não	Sim	Tx. no IPTU	Não	200.000	220.000	131.820	131.820	0	7.200.000
352880	Maracá/SP	13.332	12.085	Administração pública direta	Não	Não	Sim	Tx. no IPTU	Sim	126.000	138.037	409.759	394.759	15.000	24.068.734
352885	Marapoama/SP	2.633	2.199	Administração pública direta	Não	Água e esgoto	Sim	Tx. no IPTU	Não	900.000	278.526	204.180	196.300	7.880	9.861.219
313990	Maria da Fé/MG	14.216	8.383	Administração pública direta	Não	Não	Não		Não	0	0	599.800	592.000	7.800	13.190.000
314000	Mariana/MG	54.219	47.642	Administração pública direta	Não	Não		Tx. no IPTU	Não	200.000	116.686	1.437.960	1.211.760	226.200	
330270	Maricá/RJ	127.461	125.491	Administração pública direta	Não	Não	Não		Não	0	0	9.517.945	397.800	9.120.145	
320335	Marilândia/ES	11.107	5.648	Administração pública direta	Não	Água e esgoto	Não		Não	0	0	728.300	728.300	0	18.354.841
352900	Marília/SP	216.745	207.021	Administração pública direta	Não	Água e esgoto	Não		Sim	0	0	12.659.902	8.518.089	4.141.813	289.586.229
314020	Maripá de Minas/MG	2.788	2.266	Administração pública direta	Não	Esgoto	Sim	Tx. no IPTU	Não	2.621	2.275	180.165	180.165	0	6.174.386
352920	Martinópolis/SP	24.219	20.341	Administração pública direta	Não	Não	Não		Não	0	0	684.132	684.132	0	38.853.675
352930	Matão/SP	76.786	75.377	Empresa pública	Não	Água	Não		Não	0	0	5.900.731	648.829	5.251.902	87.914.535
314070	Mateus Leme/MG	27.856	24.679	Administração pública direta	Não	Não	Não		Não			399.464	391.610	7.854	32.849.972
314120	Matutina/MG	3.761	2.693	Administração pública direta	Não	Esgoto	Não		Não						212.976
352940	Mauá/SP	417.064	417.064	Administração pública direta	Não	Não	Não		Não	23.526.970		22.631.098	3.471.642	19.159.455	489.064.437
314140	Medina/MG	21.026	15.092	Administração pública direta	Não	Não	Não		Não						
330280	Mendes/RJ	17.935	17.701	Administração pública direta	Não	Água e esgoto	Não		Não			1.312.380	1.261.180	51.200	

TABELA Ge01a - INFORMAÇÕES GERAIS

ANO DE  
REFERÊNCIA  
**2010**

Município	População total (IBGE)	População urbana (SNIS)	Natureza jurídica do órgão municipal responsável	Existência de algum serviço concedido	Órgão também presta serviço de água/esgoto?	Cobrança dos serviços			Receitas e despesas com serviços de limpeza urbana					Despesa corrente da Prefeitura	
						Regulares		Especiais	Receitas		Despesas, segundo o agente executor				
						Existência	Forma	Existência	Orçada	Arrecadada	Total	Público	Privado		
Código	Nome/UF	habitante	habitante					R\$/ano	R\$/ano	R\$/ano	R\$/ano	R\$/ano			
<b>Região Sudeste</b>															
		Ge001	Ge002	Ge054	Ge055	Ge056	Ge012	Ge013	Ge014	Ge005	Ge006	Ge007	Ge023	Ge009	Ge010
352960	Meridiano/SP	3.855	2.674	Administração pública direta	Não	Não	Sim		Não	22.000	16.744	168.796	164.596	4.200	13.933.012
330285	Mesquita/RJ	168.376	168.376	Administração pública direta	Não	Não	Sim	Tx. no IPTU	Não			10.522.056	0	10.522.056	
352970	Miguelópolis/SP	20.451	19.265	Administração pública direta	Não	Não	Sim	Tx. no IPTU	Sim	365.000	413.610	2.866.176	2.811.576	54.600	40.748.112
314190	Minduri/MG	3.840	3.396	Administração pública direta	Não	Esgoto	Não		Não						
353000	Mira Estrela/SP	2.820	1.881	Administração pública direta	Não	Não	Sim	Tx. no IPTU	Não	45.470	45.470	252.110	245.264	6.846	16.397.323
330300	Miracema/RJ	26.843	24.741	Administração pública direta	Não	Não	Não		Não			180.000	180.000	0	1.000.000
353010	Mirandópolis/SP	27.483	24.455	Administração pública direta	Não	Água e esgoto	Não		Não	0	0	527.380	507.283	20.097	30.945.218
353030	Mirassol/SP	53.792	52.433	Administração pública direta	Não	Não	Sim	Tx. no IPTU	Sim	1.720.000	917.684	2.414.990	0	2.414.990	65.187.755
353040	Mirassolândia/SP	4.295	3.492	Administração pública direta	Não	Água e esgoto	Não		Não	25.000	5.000	30.000	30.000	0	360.000
353070	Mogi Guaçu/SP	137.245	130.295	Administração pública direta	Não	Não	Sim	Tx. no IPTU	Não	4.400.000	3.686.775	8.199.819	3.539.110	4.660.709	216.796.716
353060	Moji das Cruzes/SP	387.779	357.313	Administração pública direta	Não	Não	Não		Não	0	0	15.328.054	0	15.328.054	530.925.225
353090	Mombuca/SP	3.266	2.685	Administração pública direta	Sim	Não	Sim	Tx. no IPTU	Não			201.352	122.392	78.960	
353110	Mongaguá/SP	46.293	46.091	Administração pública direta	Não	Não	Não		Não	0	0	9.201.179	3.900.132	5.301.047	92.211.759
314270	Montalvânia/MG	15.862	10.239	Administração pública direta	Não	Não	Não		Não						15.677.685
320350	Montanha/ES	17.849	13.522	Administração pública direta	Não	Não	Sim	Tx. no IPTU	Não	180.000	159.250	2.402.963	2.402.963	0	32.838.277
353130	Monte Alto/SP	46.642	44.543	Administração pública direta	Não	Não	Não		Não			2.286.000	0	2.286.000	11.520.000
314290	Monte Azul/MG	21.994	12.418	Administração pública direta	Não	Não	Não			0	0		0		1.189.914
314310	Monte Carmelo/MG	45.772	40.100	Administração pública direta	Não	Não	Não		Não						
353160	Monte Castelo/SP	4.063	3.211	Administração pública direta	Não	Água e esgoto									3.841
353180	Monte Mor/SP	48.949	45.978	Administração pública direta	Não	Não	Sim	Tx. no IPTU	Não			2.210.708	0	2.210.708	
314320	Monte Santo de Minas/MG	21.234	16.423	Administração pública direta	Não	Esgoto	Não		Não	388.200	293.953	367.398	367.398	0	25.225.323
314340	Monte Sião/MG	21.203	16.268	Administração pública direta	Não	Não	Não		Não	0	0	668.876	667.293	1.583	28.718.783
353170	Monteiro Lobato/SP	4.120	1.778	Administração pública direta	Não	Não	Não		Não						
314330	Montes Claros/MG	361.915	344.427	Administração pública direta	Sim	Não	Não		Não	0	0	12.040.412	3.488.400	8.552.012	341.737.362
314350	Morada Nova de Minas/MG	8.255	6.457	Administração pública direta	Não	Não	Não		Não	0	0				660.000
353190	Morro Agudo/SP	29.116	27.907	Administração pública direta	Sim	Não	Sim	Tx. no IPTU	Não	510.000	456.446	1.007.102	0	1.007.102	1.783.023.585
314360	Morro da Garça/MG	2.660	1.522	Administração pública direta	Não	Esgoto	Não		Não			67.200	61.200	6.000	8.298.541
353200	Morungaba/SP	11.769	10.051	Administração pública direta	Não	Água e esgoto	Sim	Tx. no IPTU	Não	235.000	119.462	1.228.095	797.698	430.397	19.249.400
353205	Motuca/SP	4.290	3.108	Administração pública direta	Não	Água e esgoto	Sim	Tx. no IPTU	Não	68.036	68.036	165.351	68.036	97.315	13.000.000
320360	Mucurici/ES	5.655	3.590	Administração pública direta	Não	Não	Não		Não	13.000	0	843.664	666.838	176.826	15.136.641
320380	Muqui/ES	14.396	9.309	Administração pública direta	Não	Não	Não		Não						18.972.032
314390	Muriá/MG	100.765	93.225	Autarquia	Não	Água e esgoto	Sim	Tx. boleto água	Não	3.015.000	3.014.201	4.878.925	4.721.501	157.425	90.172.147
314410	Muzambinho/MG	20.430	15.729	Administração pública direta	Não	Esgoto	Sim	Tx. no IPTU	Não	302.000	67.182	557.317	557.317	0	17.253.019
353215	Nantes/SP	2.707	2.431	Administração pública direta	Não	Água e esgoto	Sim	Tx. no IPTU	Não			100.200	97.200	3.000	
353220	Narandiba/SP	4.288	3.105	Administração pública direta	Não	Não	Não			0	0	17.692	10.912	6.780	14.503.964
330310	Natividade/RJ	15.082	12.046	Administração pública direta	Não	Esgoto	Não		Não	0	0	996.606	0	996.606	36.272.389
314450	Nazareno/MG	7.954	6.046	Administração pública direta	Não	Esgoto		Tx. no IPTU	Sim	8.000	6.500	174.196	167.200	6.997	10.652.262
314460	Nepomuceno/MG	25.733	19.936	Administração pública direta	Não	Não	Sim	Tx. no IPTU	Não		60.224				20.739.396
353260	Nhandeara/SP	10.725	8.688	Administração pública direta	Não	Não	Sim	Tx. no IPTU	Não	266.075	0	885.399	878.199	7.200	17.791.049

TABELA Ge01a - INFORMAÇÕES GERAIS

ANO DE  
REFERÊNCIA  
**2010**

Município	População total (IBGE)	População urbana (SNIS)	Natureza jurídica do órgão municipal responsável	Existência de algum serviço concedido	Órgão também presta serviço de água/esgoto?	Cobrança dos serviços			Receitas e despesas com serviços de limpeza urbana					Despesa corrente da Prefeitura	
						Regulares		Especiais	Receitas		Despesas, segundo o agente executor				
						Existência	Forma	Existência	Orçada	Arrecadada	Total	Público	Privado		
Código	Nome/UF	habitante	habitante					R\$/ano	R\$/ano	R\$/ano	R\$/ano	R\$/ano			
<b>Região Sudeste</b>															
		Ge001	Ge002	Ge054	Ge055	Ge056	Ge012	Ge013	Ge014	Ge005	Ge006	Ge007	Ge023	Ge009	Ge010
330330	Niterói/RJ	487.562	487.562	Sociedade de economia mista com administ	Não	Não	Sim	Tx. no IPTU	Sim	62.843.100	103.327.307	103.327.307	60.962.579	42.364.728	836.974.570
353280	Nova Aliança/SP	5.891	4.881	Administração pública direta	Não	Água e esgoto	Sim	Tx. no IPTU	Não	70.000	53.570	86.274	78.928	7.346	9.787.122
314467	Nova Belém/MG	3.732	1.348	Administração pública direta	Não	Não	Não	Não	Não	0	0	264.699	264.699	0	9.541.335
353282	Nova Campina/SP	8.515	5.762	Administração pública direta	Não	Não	Não	Não	Não	0	0	222.697	218.996	3.702	16.992.449
353284	Nova Canaã Paulista/SP	2.114	880	Administração pública direta	Não	Não	Sim	Tx. no IPTU	Sim	10.000	12.552				37.810.526
353286	Nova Castilho/SP	1.125	746	Administração pública direta	Não	Água e esgoto	Não			0	0	107.540	43.200	64.340	7.055.866
353290	Nova Europa/SP	9.300	8.625	Administração pública direta	Não	Água e esgoto	Sim	Tx. no IPTU	Não	30.000	20.462	312.553	306.597	5.956	15.283.213
330340	Nova Friburgo/RJ	182.082	159.372	Administração pública direta	Sim	Não	Sim	Tx. no IPTU	Não	9.515.000	4.403.400				132.137.406
330350	Nova Iguaçu/RJ	796.257	787.563	Empresa pública	Sim	Não	Sim	Tx. no IPTU	Não	7.010.250	8.743.305	37.609.643	1.449.734	36.159.909	342.166.289
314480	Nova Lima/MG	80.998	79.232	Administração pública direta	Não	Esgoto	Sim	Tx. no IPTU	Não	1.750.000	2.233.847	8.261.331	180.198	8.081.133	232.555.920
353330	Nova Luzitânia/SP	3.441	3.087	Administração pública direta	Não	Não	Sim	Tx. no IPTU	Não		59.245				82.735
353340	Nova Odessa/SP	51.242	50.407	Administração pública direta	Não	Água e esgoto	Sim	Tx. no IPTU	Não	810.000	817.739	2.589.454	1.738.347	851.107	90.437.714
313660	Nova União/MG	5.555	2.872	Administração pública direta	Não	Esgoto	Sim	Tx. no IPTU	Não	7.885	5.600				6.480.000
353325	Novais/SP	4.592	4.181	Administração pública direta	Não	Água e esgoto	Sim	Tx. no IPTU	Não	64.000	34.984	107.803	100.003	7.800	9.050.178
314530	Novo Cruzeiro/MG	30.725	10.522	Administração pública direta	Não	Não	Não	Não	Não	0	0	399.000	276.000	123.000	
353350	Novo Horizonte/SP	36.593	34.048	Administração pública direta	Não	Não	Não	Não	Não	0	0	1.463.042	1.463.042	0	59.370.974
353390	Olímpia/SP	50.024	47.244	Administração pública direta	Não	Não	Sim	Tx. no IPTU	Não	1.255.456	2.155.855	2.452.489	409.180	2.043.309	
314550	Olímpio Noronha/MG	2.533	2.249	Administração pública direta	Não	Água e esgoto	Sim	Tx. no IPTU	Não	10.000	5.807	86.977	85.079	1.898	8.006.734
314570	Oliveira Fortes/MG	2.123	1.177	Administração pública direta	Não	Não	Não	Não	Não	0	0				0
314560	Oliveira/MG	39.466	35.185	Administração pública direta	Não	Não	Não	Não	Não	550.000	610.491	156.792	156.792	0	320.000
353400	Onda Verde/SP	3.884	3.043	Administração pública direta	Não	Não	Não	Não	Não	0	0	379.658	375.458	4.200	11.839.563
314587	Orizânia/MG	7.284	2.221	Administração pública direta	Não	Esgoto	Não	Não	Não	0	0	109.395	109.395	0	9.462.881
353430	Orlândia/SP	39.781	38.756	Administração pública direta	Não	Água e esgoto	Sim	Tx. no IPTU	Não	870.000	906.765	2.804.380	0	2.804.380	72.705.145
353440	Osasco/SP	666.740	666.740	Administração pública direta	Não	Não	Sim	Tx. no IPTU	Sim						
353470	Ourinhos/SP	103.035	100.374	Autarquia	Não	Água e esgoto	Sim	Tx. boleto água	Não	3.500.000	3.458.250	5.778.734	5.778.734	0	162.963.725
314590	Ouro Branco/MG	35.268	31.609	Administração pública direta	Não	Não	Não	Não	Não	0	0				64.822.720
314600	Ouro Fino/MG	31.568	23.763	Administração pública direta	Não	Água e esgoto	Não	Não	Não	0	0				29.284.099
314610	Ouro Preto/MG	70.281	61.120	Administração pública direta	Não	Água e esgoto	Sim	Tx. no IPTU	Não	1.300.000	705.173	5.608.026	549.360	5.058.666	153.909.501
353475	Ouroeste/SP	8.405	7.546	Administração pública direta	Não	Não	Sim	Tx. no IPTU	Não	70.000	37.203				356.333
353490	Pacaembu/SP	13.226	9.745	Administração pública direta	Não	Água e esgoto	Não	Não	Não			195.733	190.731	5.002	2.909.071
314630	Padre Paraíso/MG	18.849	11.520	Administração pública direta	Não	Esgoto	Não	Não	Não						
314655	Pai Pedro/MG	5.934	1.749	Administração pública direta	Não	Não	Não	Não	Não	0	0	118.238	118.238	0	7.727.383
314650	Pains/MG	8.014	6.608	Administração pública direta	Não	Água e esgoto	Sim	Tx. no IPTU	Não	53.450	27.380	319.060	312.224	6.836	13.937.577
353520	Palmeira d'Oeste/SP	9.584	7.268	Administração pública direta	Não	Água e esgoto	Sim	Tx. no IPTU	Sim						
353530	Palmital/SP	21.186	19.427	Administração pública direta	Não	Água e esgoto	Sim	Tx. no IPTU	Sim	580.000	570.850	1.468.445	813.531	654.914	29.430.294
353540	Panorama/SP	14.583	14.165	Empresa pública	Não	Água e esgoto	Não	Não	Não			443.426	430.883	12.542	23.125.286
314700	Paracatu/MG	84.718	73.772	Administração pública direta	Não	Não	Não	Não	Não	0	0	1.024.920	1.024.920	0	92.039.688
353550	Paraguaçu Paulista/SP	42.278	38.314	Administração pública direta	Não	Não	Sim	Tx. no IPTU	Não	1.510.000	713.859	1.510.000	1.510.000	0	64.323.692
353560	Paraibuna/SP	17.388	5.242	Administração pública direta	Não	Água e esgoto	Não	Não	Não						

TABELA Ge01a - INFORMAÇÕES GERAIS

ANO DE  
REFERÊNCIA  
**2010**

Município	População total (IBGE)	População urbana (SNIS)	Natureza jurídica do órgão municipal responsável	Existência de algum serviço concedido	Órgão também presta serviço de água/esgoto?	Cobrança dos serviços			Receitas e despesas com serviços de limpeza urbana					Despesa corrente da Prefeitura	
						Regulares		Especiais	Receitas		Despesas, segundo o agente executor				
						Existência	Forma	Existência	Orçada	Arrecadada	Total	Público	Privado		
Código	Nome/UF	habitante	habitante					R\$/ano	R\$/ano	R\$/ano	R\$/ano	R\$/ano			
<b>Região Sudeste</b>															
		Ge001	Ge002	Ge054	Ge055	Ge056	Ge012	Ge013	Ge014	Ge005	Ge006	Ge007	Ge023	Ge009	Ge010
314730	Paraisópolis/MG	19.379	16.058	Administração pública direta	Não	Não	Sim	Tx. no IPTU	Não	290.000	242.532	387.534	387.534	0	23.052.479
353590	Paranapuã/SP	3.815	3.394	Administração pública direta	Não	Não	Não	Não	Não	18.375	18.497	247.257	247.257	0	3.892.236
353625	Parisi/SP	2.032	1.643	Administração pública direta	Não	Água e esgoto	Não	Não	Não	23.000	34.205	126.523	120.336	6.187	6.773.480
314750	Passabém/MG	1.766	1.012	Administração pública direta	Não	Água e esgoto	Não	Não	Não	0	0	138.411	138.411	0	5.000.000
314790	Passos/MG	106.290	100.842	Administração pública direta	Não	Não	Não	Não	Não			4.423.353	0	4.423.353	99.078.639
314800	Patos de Minas/MG	138.710	127.724	Administração pública direta	Não	Não	Sim	Tx. no IPTU	Não	731.500	690.259	6.520.355	375.778	6.144.577	146.421.087
330385	Paty do Alferes/RJ	26.359	18.585	Administração pública direta	Não	Esgoto	Sim	Tx. no IPTU	Sim	120.440	122.715	2.015.633	1.500.000	515.633	45.276.842
353640	Paulicéia/SP	6.339	5.270	Administração pública direta	Não	Água e esgoto	Não	Não	Não	0	0	273.960	265.866	8.093	13.735.622
353650	Paulínia/SP	82.146	82.070	Administração pública direta	Não	Não	Sim	Tx. no IPTU	Sim	479.473.280	570.523.877	8.263.770	240.000	8.023.770	780.474.948
314840	Paulistas/MG	4.918	2.303	Administração pública direta	Não	Esgoto	Não	Não	Não	21	21	112.100	112.100	0	125.000
353660	Paulo de Faria/SP	8.589	7.750	Administração pública direta	Não	Não	Não	Não	Não		0				17.165.898
314850	Pavão/MG	8.589	5.204	Administração pública direta	Não	Não	Não	Não	Não			208.800	208.800	0	
353670	Pederneiras/SP	41.497	38.592	Administração pública direta	Não	Não	Não	Não	Não	6.127.687	0	6.127.687	6.127.687	0	62.372.596
314890	Pedra do Indaíá/MG	3.875	2.053	Administração pública direta	Não	Não	Não	Não	Não	0	0	60.843	60.843	0	7.208.500
314900	Pedra Dourada/MG	2.191	1.301	Administração pública direta	Não	Água e esgoto	Não	Não	Não	0	0	370.431	370.431	0	7.604.261
314910	Pedralva/MG	11.467	5.563	Administração pública direta	Não	Não	Sim	Tx. no IPTU	Sim	33.000	25.881	207.162	207.162	0	13.896.662
353690	Pedranópolis/SP	2.558	1.591	Administração pública direta	Não	Não	Não	Não	Não	2.000	11.405	0	0	0	7.734.485
353710	Pedreira/SP	41.558	41.209	Administração pública direta	Não	Água e esgoto	Não	Não	Não	0	0	4.232.962	3.234.389	998.573	67.900.232
353715	Pedrinhas Paulista/SP	2.940	2.480	Administração pública direta	Não	Não	Sim	Tx. no IPTU	Não	25.000	25.998	169.574	164.774	4.800	10.191.871
353730	Penápolis/SP	58.510	55.882	Autarquia	Não	Água e esgoto	Sim	Tx. em boleto	Sim	2.600.000	2.690.296	3.423.938	3.423.938	0	93.051.940
314950	Pequeri/MG	3.165	2.916	Administração pública direta	Não	Esgoto	Não	Não	Não	0	0	323.355	319.755	3.600	1.784.536
353740	Pereira Barreto/SP	24.962	23.235	Administração pública direta	Não	Água e esgoto	Sim	Tx. no IPTU	Não	162.800	136.419	857.574	857.574	0	47.804.654
353750	Pereiras/SP	7.454	4.978	Administração pública direta	Não	Água e esgoto	Sim	Tx. no IPTU	Não	80.000	85.862	491.400	409.563	81.837	5.561.880
314995	Periquito/MG	7.036	5.289	Administração pública direta	Não	Não	Não	Não	Não			344.509	344.509	0	7.260.980
353760	Peruibe/SP	59.773	59.105	Administração pública direta	Não	Não	Sim	Tx. no IPTU	Não	6.950.000	7.333.988	8.537.596	1.551.000	6.986.596	121.511.700
315000	Pescador/MG	4.128	3.259	Administração pública direta	Não	Água e esgoto	Não	Não	Não	0	0	31.180	31.180	0	
330390	Petrópolis/RJ	295.917	281.286	Sociedade de economia mista com administ	Não	Água e esgoto	Sim	Tx. no IPTU	Sim		55.922.473	26.236.487	12.501.655	13.734.832	
353770	Piacatu/SP	5.287	4.663	Administração pública direta	Não	Não	Sim	Tx. no IPTU	Não	91.838	49.064	244.553	244.553	0	12.596.252
315015	Piedade de Caratinga/MG	7.110	4.602	Administração pública direta	Não	Esgoto	Não	Não	Não	0	0	334.485	0	334.485	8.976.376
353780	Piedade/SP	52.143	23.760	Administração pública direta	Não	Não	Não	Não	Não			1.447.965	1.043.037	404.928	
353790	Pilar do Sul/SP	26.406	20.748	Administração pública direta	Não	Não	Sim	Tx. no IPTU	Não	0	335.000	49.697	3.671	46.026	34.639.921
315050	Pimenta/MG	8.236	6.945	Administração pública direta	Não	Água e esgoto	Não	Não	Sim	30.000	26.119	444.392	441.308	3.084	13.010.360
353800	Pindamonhangaba/SP	146.995	141.708	Administração pública direta	Não	Água e esgoto	Não	Não	Não			12.800.000	2.300.000	10.500.000	238.657.539
353810	Pindorama/SP	15.039	14.235	Administração pública direta	Não	Água e esgoto	Não	Não	Não	130.000	1.209	380.302	0	380.302	23.293.170
315053	Pingo-d'Água/MG	4.420	4.035	Administração pública direta	Não	Esgoto	Não	Não	Não						1.488.635
353820	Pinhalzinho/SP	13.105	6.455	Administração pública direta	Não	Não	Sim	Tx. no IPTU	Não	60.000	46.538	274.704	80.542	194.162	16.677.051
330395	Pinheiral/RJ	22.719	20.411	Administração pública direta	Não	Esgoto	Sim	Tx. em boleto	Não	3.223	17.243	2.152.800	2.152.800	0	24.000.000
353860	Piracaia/SP	25.116	25.116	Administração pública direta	Não	Não	Não	Não	Não	0	0	1.702.594	54.000	1.648.594	
315060	Piracema/MG	6.406	3.034	Administração pública direta	Não	Água e esgoto	Não	Não	Não	0	0				341.198



TABELA Ge01a - INFORMAÇÕES GERAIS

ANO DE  
REFERÊNCIA  
**2010**

Município	População total (IBGE)	População urbana (SNIS)	Natureza jurídica do órgão municipal responsável	Existência de algum serviço concedido	Órgão também presta serviço de água/esgoto?	Cobrança dos serviços			Receitas e despesas com serviços de limpeza urbana					Despesa corrente da Prefeitura	
						Regulares		Especiais	Receitas		Despesas, segundo o agente executor				
						Existência	Forma	Existência	Orçada	Arrecadada	Total	Público	Privado		
Código	Nome/UF	habitante	habitante	Ge054	Ge055	Ge056	Ge012	Ge013	Ge014	Ge005	Ge006	Ge007	Ge023	Ge009	Ge010
<b>Região Sudeste</b>															
353870	Piracicaba/SP	364.571	356.743	Administração pública direta	Não	Água e esgoto	Sim	Tx. no IPTU	Não			22.468.193	0	22.468.193	
330400	Pirai/RJ	26.314	20.836	Administração pública direta	Não	Não	Sim	Tx. no IPTU	Sim	437.600	344.060	1.115.623	1.115.623	0	100.972.164
353880	Piraju/SP	28.475	25.604	Administração pública direta	Não	Não	Não		Não	0	0	1.364.339	1.179.750	184.589	37.844.835
315070	Pirajuba/MG	4.656	4.131	Administração pública direta	Não	Esgoto	Sim	Tx. no IPTU	Não	25.000	25.555	282.120	282.120	0	16.404.363
353900	Pirangi/SP	10.623	9.528	Administração pública direta	Não	Água e esgoto	Sim	Tx. no IPTU	Sim	139.000	134.275	337.212	321.029	16.183	17.112.026
315090	Piranguçu/MG	5.217	1.772	Administração pública direta	Não	Esgoto	Sim	Tx. no IPTU	Sim	5.000	6.396	116.822	88.684	28.138	7.650.790
315110	Pirapetinga/MG	10.364	9.102	Administração pública direta	Não	Esgoto	Não		Não	0	0	1.245.414	1.222.878	22.536	15.116.935
315120	Pirapora/MG	53.368	52.385	Administração pública direta	Não	Água e esgoto	Sim	Tx. no IPTU	Sim	597.000	422.829	2.795.752	1.387.963	1.407.789	88.614.115
353930	Pirassununga/SP	70.081	64.216	Administração pública direta	Não	Não	Sim	Tx. no IPTU	Não	1.146.705	928.558	2.231.018	2.231.018	0	113.721.651
353950	Pitangueiras/SP	35.307	33.948	Administração pública direta	Não	Água e esgoto	Sim	Tx. no IPTU	Sim		1.478.796	1.480.378	1.480.378	0	
353970	Platina/SP	3.192	2.513	Administração pública direta	Não	Não	Sim	Tx. no IPTU	Não	7.900	9.093	114.480	110.160	4.320	7.755.523
353980	Poá/SP	106.013	104.338	Administração pública direta	Não	Não	Sim	Tx. no IPTU	Não	3.300.728	2.512.986	9.503.082	0	9.503.082	48.393.603
315180	Poços de Caldas/MG	152.435	148.722	Administração pública direta	Não	Não	Sim	Tx. no IPTU	Sim	4.984.381	2.375.152	2.955.000	1.950.000	1.005.000	248.709.313
315200	Pompéu/MG	29.105	25.740	Administração pública direta	Não	Esgoto	Sim	Tx. no IPTU	Sim	196.000	107.092	2.742.769	2.702.741	40.027	36.905.642
354010	Pongai/SP	3.481	2.925	Administração pública direta	Não	Não	Não		Não	0	0	88.126	83.926	4.200	7.823.346
320425	Ponto Belo/ES	6.979	5.588	Administração pública direta	Não	Não	Não		Não	0	0	998.421	809.321	189.100	13.557.993
315217	Ponto dos Volantes/MG	11.345	4.031	Administração pública direta	Não	Não	Não		Não	0	0				475.147
354040	Populina/SP	4.223	3.412	Administração pública direta	Não	Não	Sim	Tx. no IPTU	Não	46.000	40.442	342.838	335.599	7.239	9.558.187
354050	Porangaba/SP	8.326	4.020	Administração pública direta	Não	Não	Não		Não	40.882	35.987	452.706	292.996	159.710	13.831.121
330410	Porciúncula/RJ	17.760	13.890	Empresa pública	Não	Esgoto	Não		Não	261.302	104.500	140.000	140.000	0	28.570.000
354060	Porto Feliz/SP	48.893	41.096	Administração pública direta	Não	Não	Não		Não	0	0	4.793.000	1.140.000	3.653.000	
354070	Porto Ferreira/SP	51.400	50.478	Autorquia	Não	Água e esgoto	Sim	Tx. boleto água	Não	0	0				
315250	Pouso Alegre/MG	130.615	119.590	Administração pública direta	Não	Não	Sim	Tx. no IPTU	Não	180.000	110.000	14.800.000	0	14.800.000	137.000.000
354085	Pracinha/SP	2.858	1.369	Administração pública direta	Não	Não	Sim	Tx. no IPTU	Não	11.800	17.407	205.485	203.085	2.400	8.028.654
354100	Praia Grande/SP	262.051	262.051	Administração pública direta	Não	Não	Não		Não			29.409.217	10.657.059	18.752.158	524.192.563
315280	Prata/MG	25.802	19.381	Administração pública direta	Não	Esgoto	Não		Não						
354110	Presidente Alves/SP	4.123	3.431	Administração pública direta	Não	Não	Sim	Tx. no IPTU	Sim	73.800	32.252				9.460.388
315310	Presidente Bernardes/MG	5.537	1.642	Administração pública direta	Não	Não	Não		Não	0	0	104.489	104.489	0	7.149.440
354130	Presidente Epitácio/SP	41.318	38.545	Administração pública direta	Não	Não	Sim	Tx. no IPTU	Não	260.000	204.690	4.041.021	2.974.146	1.066.875	47.084.187
354140	Presidente Prudente/SP	207.610	203.375	Sociedade de economia mista com administ	Não	Não	Sim	Tx. no IPTU	Não	16.000.000	16.537.740	12.945.385	0	12.945.385	242.547.217
354150	Presidente Venceslau/SP	37.910	36.272	Administração pública direta	Não	Água e esgoto	Sim	Tx. no IPTU	Não	420.000	385.035	907.905	907.048	857	37.972.401
354160	Promissão/SP	35.674	30.070	Administração pública direta	Não	Não	Não		Não	0	0	2.164.207	1.900.235	263.972	43.445.798
354170	Quatá/SP	12.799	12.011	Administração pública direta	Não	Não	Não		Não						
330414	Queimados/RJ	137.962	137.962	Administração pública direta	Não	Não	Não		Não	0	0	911.246	0	911.246	10.934.945
315380	Queluzito/MG	1.861	847	Administração pública direta	Não	Água e esgoto	Sim	Tx. no IPTU	Não		3.136	89.535	67.953	21.582	5.468.991
354200	Quintana/SP	6.004	5.494	Administração pública direta	Não	Não	Sim		Não						9.840.346
354210	Rafard/SP	8.612	7.591	Administração pública direta	Não	Água e esgoto	Não		Não	0	0				16.000.000
315400	Raul Soares/MG	23.818	15.484	Administração pública direta	Não	Água e esgoto	Sim	Tx. no IPTU	Não	329.500	224.568				22.700.176
354230	Redenção da Serra/SP	3.873	2.213	Administração pública direta	Não	Não	Sim	Tx. no IPTU	Não	10.354	9.646	77.383	67.400	9.983	8.779.460

TABELA Ge01a - INFORMAÇÕES GERAIS

ANO DE  
REFERÊNCIA  
**2010**

Município	População total (IBGE)	População urbana (SNIS)	Natureza jurídica do órgão municipal responsável	Existência de algum serviço concedido	Órgão também presta serviço de água/esgoto?	Cobrança dos serviços			Receitas e despesas com serviços de limpeza urbana					Despesa corrente da Prefeitura	
						Regulares		Especiais	Receitas		Despesas, segundo o agente executor				
						Existência	Forma	Existência	Orçada	Arrecadada	Total	Público	Privado		
Código	Nome/UF	habitante	habitante					R\$/ano	R\$/ano	R\$/ano	R\$/ano	R\$/ano			
<b>Região Sudeste</b>															
		Ge001	Ge002	Ge054	Ge055	Ge056	Ge012	Ge013	Ge014	Ge005	Ge006	Ge007	Ge023	Ge009	Ge010
354240	Regente Feijó/SP	18.494	17.049	Administração pública direta	Não	Não	Sim	Tx. no IPTU	Não						
354250	Reginópolis/SP	7.323	4.362	Administração pública direta	Não	Água e esgoto	Não		Não	0	0	390.000	380.000	10.000	12.123.003
315420	Resende Costa/MG	10.913	8.776	Administração pública direta	Não	Não	Sim	Tx. no IPTU	Não	9.774	9.774	170.860	170.860	0	11.788.676
315430	Resplendor/MG	17.089	12.832	Administração pública direta	Não	Esgoto	Sim	Tx. no IPTU	Não	30.000	2.770	663.667	658.965	4.702	
315440	Ressaquinha/MG	4.711	3.023	Administração pública direta	Não	Não	Não		Não	1.200	0	98.312	98.312	0	7.977.985
354280	Ribeira/SP	3.358	1.236	Sociedade de economia mista com administ	Não	Não	Sim	Tx. no IPTU	Não	19.779	12.239	7.382	6.622	760	767.204.646
354290	Ribeirão Bonito/SP	12.135	11.220	Administração pública direta	Não	Água e esgoto									
354310	Ribeirão Corrente/SP	4.273	3.397	Administração pública direta	Não	Não	Sim	Tx. no IPTU	Não	15.000	8.455	98.940	86.400	12.540	9.847.986
354325	Ribeirão Grande/SP	7.422	2.344	Administração pública direta	Não	Não	Sim	Tx. no IPTU	Não	13.720	9.168				16.296.000
354330	Ribeirão Pires/SP	113.068	113.068	Administração pública direta	Não	Não	Não		Não						127.609.772
354340	Ribeirão Preto/SP	604.682	602.966	Administração pública direta	Não	Não	Não		Sim	0	4.171.479	20.540.089	0	20.540.089	997.874.784
354370	Rincão/SP	10.414	8.460	Administração pública direta	Não	Água e esgoto	Sim	Tx. no IPTU	Sim	266.500	162.001	247.625	232.625	15.000	21.009.976
354380	Rinópolis/SP	9.935	8.636	Administração pública direta	Não	Água e esgoto	Sim	Tx. no IPTU	Não	327.600	104.400				
315480	Rio Acima/MG	9.090	7.944	Administração pública direta	Não	Não	Sim	Tx. no IPTU	Não	100.000	10.000				
320435	Rio Bananal/ES	17.530	6.788	Administração pública direta	Não	Água e esgoto	Sim	Tx. no IPTU	Não	80.928	58.782				
330430	Rio Bonito/RJ	55.551	41.259	Administração pública direta	Não	Não	Sim	Tx. no IPTU	Não	2.159.000	1.727.200				120.000.000
354390	Rio Claro/SP	186.253	181.720	Administração pública direta	Não	Não	Não		Não			5.949.144	380.000	5.569.144	197.627.098
330450	Rio das Flores/RJ	8.561	5.959	Administração pública direta	Não	Não	Sim	Tx. no IPTU	Não	26.000	94.529	1.104.000	1.104.000	0	22.232.435
330455	Rio de Janeiro/RJ	6.320.446	6.320.446	Sociedade de economia mista com administ	Sim	Não	Sim	Tx. no IPTU	Não	838.328.930	817.688.756	676.996.161	485.416.978	191.579.183	11.053.213.248
315510	Rio do Prado/MG	5.217	2.730	Administração pública direta	Não	Não	Não		Não			64.260	64.260	0	692.392
315500	Rio Doce/MG	2.465	1.653	Administração pública direta	Não	Água e esgoto	Não		Não	500	3.221	152.743	4.097	148.646	6.479.833
315530	Rio Manso/MG	5.276	2.810	Administração pública direta	Não	Não	Sim	Tx. no IPTU	Não	34.668	19.817				7.576.133
320440	Rio Novo do Sul/ES	11.325	5.946	Administração pública direta	Não	Esgoto	Sim	Tx. no IPTU	Não	0	0	86.749	86.749	0	17.248.936
315570	Rio Piracicaba/MG	14.149	11.272	Administração pública direta	Não	Não	Não		Não			266.470	266.470	0	
315590	Rio Preto/MG	5.292	4.451	Administração pública direta	Não	Água e esgoto	Sim	Tx. no IPTU	Não	30.139	909	349.189	257.649	91.541	8.545.716
354420	Riolândia/SP	10.575	8.366	Administração pública direta	Não	Não	Sim	Tx. no IPTU	Não	24.000	20.000	726.697	626.363	100.334	20.610.009
354350	Riversul/SP	6.163	4.492	Administração pública direta	Não	Não	Sim	Tx. no IPTU	Não	29.645	14.760	153.315	149.949	3.366	9.940.594
315620	Rochedo de Minas/MG	2.116	1.914	Administração pública direta	Não	Água e esgoto	Não		Não	1.434	1.225	138.600	135.000	3.600	6.701.274
315630	Rodeiro/MG	6.867	5.556	Administração pública direta	Não	Esgoto	Sim	Tx. no IPTU	Não	10.500	17.945	119.211	119.211	0	9.746.042
354450	Rubinéia/SP	2.862	2.355	Administração pública direta	Não	Não	Sim	Tx. no IPTU	Não		8.146				
315670	Sabará/MG	126.269	123.084	Administração pública direta	Não	Esgoto	Sim	Tx. no IPTU	Não	2.343.100	792.831	2.334.200	200.000	2.134.200	103.488.134
354470	Sagres/SP	2.395	1.819	Administração pública direta	Não	Não	Não		Não	0	0	198.168	193.373	4.795	8.455.115
354490	Sales Oliveira/SP	10.568	9.569	Administração pública direta	Não	Água e esgoto	Sim	Tx. no IPTU	Não	97.000	98.330	1.098.458	864.888	233.570	16.845.361
354500	Salesópolis/SP	15.635	9.954	Empresa pública	Não	Não	Sim	Tx. no IPTU	Sim	220.000	269.762	553.246	203.840	349.406	26.496.478
315700	Salinas/MG	39.178	30.716	Administração pública direta	Não	Não	Sim	Tx. no IPTU	Sim	60.000	65.042	1.002.290	745.247	257.043	43.605.857
315710	Salto da Divisa/MG	6.859	5.749	Administração pública direta	Não	Não	Não		Não	1.800	0	587.520	587.520	0	11.316.750
354530	Salto de Pirapora/SP	40.132	31.463	Administração pública direta	Não	Não	Não		Não			913.776	864.025	49.751	54.065.525
354540	Salto Grande/SP	8.787	7.933	Administração pública direta	Não	Água e esgoto	Sim	Tx. no IPTU	Sim	0	128.242	0	0	0	1.947.550
354520	Salto/SP	105.516	104.774	Administração pública direta	Não	Não	Não		Não	0	0	2.813.047	702.226	2.110.821	33.756.569

TABELA Ge01a - INFORMAÇÕES GERAIS

ANO DE  
REFERÊNCIA  
**2010**

Município	População total (IBGE)	População urbana (SNIS)	Natureza jurídica do órgão municipal responsável	Existência de algum serviço concedido	Órgão também presta serviço de água/esgoto?	Cobrança dos serviços			Receitas e despesas com serviços de limpeza urbana					Despesa corrente da Prefeitura	
						Regulares		Especiais	Receitas		Despesas, segundo o agente executor				
						Existência	Forma	Existência	Orçada	Arrecadada	Total	Público	Privado		
Código	Nome/UF	habitante	habitante					R\$/ano	R\$/ano	R\$/ano	R\$/ano	R\$/ano			
<b>Região Sudeste</b>															
		Ge001	Ge002	Ge054	Ge055	Ge056	Ge012	Ge013	Ge014	Ge005	Ge006	Ge007	Ge023	Ge009	Ge010
354560	Santa Adélia/SP	14.333	13.560	Administração pública direta	Não	Água e esgoto	Não		Não	1.000	0	365.519	349.825	15.694	27.325.419
354580	Santa Bárbara d'Oeste/SP	180.009	178.596	Administração pública direta	Não	Não	Não		Não	0		4.344.439	639.960	3.704.479	202.336.537
315720	Santa Bárbara/MG	27.876	24.794	Administração pública direta	Não	Esgoto	Não		Não						
354600	Santa Branca/SP	13.763	12.140	Administração pública direta	Não	Água e esgoto	Sim	Tx. no IPTU	Não	250.000	232.580	413.044	217.543	195.501	25.403.231
354610	Santa Clara d'Oeste/SP	2.084	1.571	Administração pública direta	Não	Não	Não		Não	5.500	2.294	326.962	319.762	7.200	7.975.489
354620	Santa Cruz da Conceição/SP	4.002	2.708	Administração pública direta	Não	Água e esgoto	Não		Não	0	0	100.000	100.000	0	550.000
354630	Santa Cruz das Palmeiras/SP	29.932	29.000	Administração pública direta	Não	Água e esgoto	Não		Não	0	0	3.556.938	3.510.738	46.200	35.481.410
354650	Santa Ernestina/SP	5.568	5.145	Administração pública direta	Não	Não	Sim	Tx. no IPTU	Não	30.000	35.192	122.370	111.258	11.112	8.041.874
354670	Santa Gertrudes/SP	21.634	21.404	Administração pública direta	Não	Água e esgoto	Sim	Tx. no IPTU	Sim	300.000	190.846	1.075.515	1.075.515	0	44.410.294
354680	Santa Isabel/SP	50.453	39.591	Administração pública direta	Não	Água e esgoto	Não		Não	0	0	10.002.147	9.357.499	644.648	80.553.691
320450	Santa Leopoldina/ES	12.240	2.615	Administração pública direta	Não	Não	Não		Não	20.000	8.538	310.135	310.135	0	20.026.286
354690	Santa Lúcia/SP	8.248	7.754	Administração pública direta	Não	Água e esgoto	Sim	Tx. no IPTU	Não	30.000	17.846	182.056	98.768	83.288	11.254.145
315780	Santa Luzia/MG	202.942	202.378	Administração pública direta	Não	Não	Sim	Tx. no IPTU	Não	4.011.552	2.339.845	5.256.620	72.000	5.184.620	195.234.687
354700	Santa Maria da Serra/SP	5.413	4.772	Administração pública direta	Não	Esgoto	Sim	Tx. no IPTU	Não	36.000	0	81.258	77.100	4.158	11.814.950
330460	Santa Maria Madalena/RJ	10.321	5.932	Administração pública direta	Não	Esgoto	Sim	Tx. no IPTU	Não	42.400	52.498	1.432.502	790.105	642.397	30.320.181
354710	Santa Mercedes/SP	2.831	2.458	Administração pública direta	Não	Não	Não		Não	0	0	330.987	299.332	31.655	7.809.637
354750	Santa Rita do Passa Quatro/SP	26.478	23.701	Administração pública direta	Não	Água e esgoto	Sim	Tx. no IPTU		600.000	545.779				49.985.738
315960	Santa Rita do Sapucaí/MG	37.754	32.458	Administração pública direta	Não	Não	Não		Não						
354740	Santa Rita d'Oeste/SP	2.543	1.773	Administração pública direta	Não	Água e esgoto	Não		Não	0	0	296.061	288.861	7.200	8.660.859
315980	Santa Vitória/MG	18.138	14.926	Administração pública direta	Não	Esgoto	Não		Não	0	0	1.380.000	300.000	1.080.000	48.000.000
354720	Santana da Ponte Pensa/SP	1.641	1.097	Administração pública direta	Não	Não	Sim	Tx. no IPTU	Não	21.000	22.577	104.155	98.675	5.480	6.173.280
354730	Santana de Parnaíba/SP	108.813	108.813	Administração pública direta	Não	Não	Sim	Tx. no IPTU	Não	4.660.000	4.390.255	8.110.206	0	8.110.206	324.476.416
315870	Santana do Garambéu/MG	2.234	1.652	Administração pública direta	Não	Água e esgoto	Não		Não						6.989.266
354770	Santo Anastácio/SP	20.475	19.080	Administração pública direta	Não	Não	Não		Não						
354780	Santo André/SP	676.407	676.407	Autarquia	Não	Água e esgoto	Sim	Tx. no IPTU	Não	34.770.000	33.303.140	28.236.702	0	28.236.702	
354790	Santo Antônio da Alegria/SP	6.304	4.669	Administração pública direta	Não	Água e esgoto	Não		Sim	0	2.640	115.500	92.700	22.800	12.582.442
354800	Santo Antônio de Posse/SP	20.650	18.834	Administração pública direta	Não	Não	Não		Não						
315990	Santo Antônio do Amparo/MG	17.345	15.187	Administração pública direta	Não	Esgoto	Sim	Tx. no IPTU	Não	22.000	20.261	526.090	10.650	515.440	27.029.813
316030	Santo Antônio do Jacinto/MG	11.775	6.358	Administração pública direta	Não	Não	Não		Não	0	0	302.264	302.264	0	3.650.000
354810	Santo Antônio do Jardim/SP	5.943	3.532	Administração pública direta	Não	Não	Não		Não	0	0	267.960	165.000	102.960	10.262.343
316040	Santo Antônio do Monte/MG	25.975	22.193	Administração pública direta	Não	Não	Sim	Tx. no IPTU	Não	87.000	62.804				27.262.703
316060	Santo Hipólito/MG	3.238	2.249	Administração pública direta	Não	Não	Não		Não			118.000	118.000	0	
354840	Santópolis do Aguapeí/SP	4.277	4.133	Administração pública direta	Não	Não	Sim	Tx. no IPTU	Não	19.680	18.319	96.000	96.000	0	13.135.483
354850	Santos/SP	419.400	419.086	Administração pública direta	Não	Não	Sim	Tx. no IPTU	Não	33.459.000	25.542.823	76.232.525	204.000	76.028.525	951.423.292
354870	São Bernardo do Campo/SP	765.463	752.658	Administração pública direta	Não	Não	Sim	Tx. no IPTU	Sim	36.979.100	29.988.362	376.000	29.612.362	1.988.936.666	
316090	São Brás do Suaçuí/MG	3.513	3.129	Administração pública direta	Não	Não	Não		Não						
354880	São Caetano do Sul/SP	149.263	149.263	Administração pública direta	Não	Não	Sim	Tx. no IPTU	Não	30.500.000	23.003.134				709.028.252
354890	São Carlos/SP	221.950	213.061	Administração pública direta	Sim	Não	Não		Não	0	0	13.850.799	1.197.230	12.653.569	375.833.965
316095	São Domingos das Dores/MG	5.408	2.578	Administração pública direta	Não	Esgoto	Não		Não	0	0	107.059	101.664	5.395	1.149.990

TABELA Ge01a - INFORMAÇÕES GERAIS

ANO DE  
REFERÊNCIA  
**2010**

Município	População total (IBGE)	População urbana (SNIS)	Natureza jurídica do órgão municipal responsável	Existência de algum serviço concedido	Órgão também presta serviço de água/esgoto?	Cobrança dos serviços			Receitas e despesas com serviços de limpeza urbana					Despesa corrente da Prefeitura	
						Regulares		Especiais	Receitas		Despesas, segundo o agente executor				
						Existência	Forma	Existência	Orçada	Arrecadada	Total	Público	Privado		
Código	Nome/UF	habitante	habitante					R\$/ano	R\$/ano	R\$/ano	R\$/ano	R\$/ano			
<b>Região Sudeste</b>															
		Ge001	Ge002	Ge054	Ge055	Ge056	Ge012	Ge013	Ge014	Ge005	Ge006	Ge007	Ge023	Ge009	Ge010
316105	São Félix de Minas/MG	3.382	2.089	Administração pública direta	Não	Não	Não		Não	0	0	285.000	285.000	0	8.602.770
316140	São Francisco do Glória/MG	5.178	3.132	Administração pública direta	Não	Água	Não		Não	0	0	80.500	80.500	0	9.728.868
320470	São Gabriel da Palha/ES	31.859	24.325	Administração pública direta	Não	Não	Sim	Tx. no IPTU	Sim	457.207	293.450	3.192.488	1.083.395	2.109.094	54.326.425
316160	São Geraldo da Piedade/MG	4.389	1.054	Administração pública direta	Não	Água e esgoto	Não		Não	0	0				
316165	São Geraldo do Baixo/MG	3.486	2.440	Administração pública direta	Não	Água e esgoto	Não		Não						65.000
316170	São Gonçalo do Abaeté/MG	6.264	4.168	Administração pública direta	Não	Não	Não		Não	0	0	443.350	436.000	7.350	10.787.477
316180	São Gonçalo do Pará/MG	10.398	7.960	Administração pública direta	Não	Não	Sim	Tx. no IPTU	Não	72.000	38.000	263.200	263.200	0	
316200	São Gonçalo do Sapucaí/MG	23.906	19.742	Administração pública direta	Não	Esgoto	Sim	Tx. no IPTU		19.004	103.845	1.061.300	1.041.500	19.800	21.128.141
330490	São Gonçalo/RJ	999.728	998.999	Empresa pública	Sim	Água e esgoto	Sim	Tx. no IPTU	Não	10.450.000	53.000	32.814.292	6.653	32.807.639	586.253.976
316210	São Gotardo/MG	31.819	30.061	Administração pública direta	Não	Não	Não		Não	0	0	83.110	41.310	41.800	600.000
354910	São João da Boa Vista/SP	83.639	80.302	Administração pública direta	Não	Não	Não			0	0	3.070.393	1.213.515	1.856.878	106.823.982
354925	São João de Iracema/SP	1.780	1.452	Administração pública direta	Não	Água e esgoto	Sim	Tx. no IPTU	Não	16.000	9.044	98.804	98.804	0	3.009.279
330510	São João de Meriti/RJ	458.673	458.673	Administração pública direta	Não	Não	Não		Não	6.958.000	7.686.000	12.255.320	0	12.255.320	86.822.798
316250	São João del Rei/MG	84.469	79.857	Administração pública direta	Sim	Água e esgoto	Sim	Tx. no IPTU	Não			9.197.890			38.391.558
316280	São João Evangelista/MG	15.553	10.108	Administração pública direta	Não	Água e esgoto	Não		Não	0	0	182.000	0	0	1.920.117.985
354940	São Joaquim da Barra/SP	46.512	45.678	Administração pública direta	Não	Água e esgoto	Não		Não						
316294	São José da Barra/MG	6.778	4.894	Administração pública direta	Não	Esgoto	Sim	Tx. no IPTU	Não	21.000	18.965	19.830	11.000	8.830	16.244.668
354950	São José da Bela Vista/SP	8.406	7.485	Administração pública direta	Não	Água e esgoto	Não			0	0				12.000
316295	São José da Lapa/MG	19.799	11.400	Administração pública direta	Não	Não	Sim	Tx. no IPTU	Não	1.983.980	1.320.511	1.186.699	229.500	957.199	2.688.770.158
330513	São José de Ubá/RJ	7.003	3.098	Administração pública direta	Não	Esgoto	Não			0	0	325.863	181.095	144.768	19.160.989
320480	São José do Calçado/ES	10.408	8.350	Administração pública direta	Não	Esgoto	Sim	Tx. no IPTU	Não		16.959	945.460	0	945.460	19.591.061
316340	São José do Goiabal/MG	5.636	3.689	Administração pública direta	Não	Esgoto	Sim	Tx. no IPTU	Não	20.000	0	509.400	504.600	4.800	8.912.059
316350	São José do Jacuri/MG	6.553	2.006	Administração pública direta	Não	Não	Sim	Tx. no IPTU	Não	570	1.316	128.584	128.584	0	6.465.663
354970	São José do Rio Pardo/SP	51.900	45.959	Administração pública direta	Não	Água e esgoto	Sim	Tx. no IPTU	Não						
354980	São José do Rio Preto/SP	408.258	383.490	Administração pública direta	Não	Não	Não		Não	0	0	19.338.604	0	19.338.604	564.787.675
330515	São José do Vale do Rio Preto/RJ	20.251	9.007	Administração pública direta	Não	Água e esgoto	Não		Não	15.000	13.255	570.600	570.600	0	40.253.513
354990	São José dos Campos/SP	629.921	617.106	Administração pública direta	Não	Não	Sim	Tx. no IPTU	Não	6.133.000	6.060.318	61.406.141	57.127.141	4.279.000	1.158.331.000
354995	São Lourenço da Serra/SP	13.973	12.719	Administração pública direta	Não	Não	Sim	Tx. no IPTU	Não		101.658	1.656.244	1.035.314	620.930	26.469.703
355000	São Luís do Paraitinga/SP	10.397	6.180	Administração pública direta	Não	Não	Não		Não	0	0	266.220	266.220	0	20.000.000
320490	São Mateus/ES	109.028	84.541	Administração pública direta	Não	Não	Sim	Tx. boleto água	Não	1.479.000	1.496.650	10.569.646	0	10.569.646	107.726.210
316380	São Miguel do Anta/MG	6.760	3.746	Administração pública direta	Não	Não	Não		Não		12.000	168.000	168.000	0	9.000.000
355030	São Paulo/SP	11.253.503	11.152.344	Administração pública direta	Sim	Não	Não		Não	68.638.399	33.148.254	733.152.909	371.168	732.781.740	23.064.136.095
316390	São Pedro da União/MG	5.040	2.781	Administração pública direta	Não	Esgoto	Sim	Tx. no IPTU	Não	5.000	5.000		0		0
355050	São Pedro do Turvo/SP	7.198	5.150	Administração pública direta	Não	Água e esgoto	Sim	Tx. no IPTU		40.000	24.043	229.305	219.350	9.955	13.882.505
355040	São Pedro/SP	31.662	26.607	Administração pública direta	Não	Não	Não		Não	0	0	666.000	516.000	150.000	39.000.000
320495	São Roque do Canaã/ES	11.273	5.584	Administração pública direta	Não	Não	Sim	Tx. no IPTU	Não	52.300	49.283	447.388	447.388	0	17.670.814
355060	São Roque/SP	78.821	71.488	Administração pública direta	Sim	Não	Não		Não						111.990.730
355080	São Sebastião da Gramma/SP	12.099	7.971	Administração pública direta	Não	Água e esgoto	Não		Não	0	0	266.720	259.760	6.960	
330530	São Sebastião do Alto/RJ	8.895	4.612	Administração pública direta	Não	Esgoto	Sim	Tx. no IPTU	Não	6.100	0	0	0	0	25.912.619

TABELA Ge01a - INFORMAÇÕES GERAIS

ANO DE  
REFERÊNCIA  
**2010**

Município	População total (IBGE)	População urbana (SNIS)	Natureza jurídica do órgão municipal responsável	Existência de algum serviço concedido	Órgão também presta serviço de água/esgoto?	Cobrança dos serviços			Receitas e despesas com serviços de limpeza urbana					Despesa corrente da Prefeitura	
						Regulares		Especiais	Receitas		Despesas, segundo o agente executor				
						Existência	Forma	Existência	Orçada	Arrecadada	Total	Público	Privado		
Código	Nome/UF	habitante	habitante					R\$/ano	R\$/ano	R\$/ano	R\$/ano	R\$/ano			
<b>Região Sudeste</b>															
		Ge001	Ge002	Ge054	Ge055	Ge056	Ge012	Ge013	Ge014	Ge005	Ge006	Ge007	Ge023	Ge009	Ge010
316450	São Sebastião do Maranhão/MG	10.647	3.250	Administração pública direta	Não	Não	Não		Não	0	0	145.392	145.392	0	
316470	São Sebastião do Paraíso/MG	64.980	59.953	Administração pública direta	Não	Esgoto	Não		Não	0	0				91.058.937
316480	São Sebastião do Rio Preto/MG	1.613	876	Administração pública direta	Não	Água	Não		Não						57.982
355070	São Sebastião/SP	73.942	73.109	Administração pública direta	Não	Não									
316500	São Tiago/MG	10.561	8.471	Administração pública direta	Não	Não	Não		Não	25.000	15.641	350.344	350.344	0	11.458.387
355100	São Vicente/SP	332.445	331.817	Administração pública direta	Não	Não	Não		Não						
316540	Sapucaí-Mirim/MG	6.241	3.783	Administração pública direta	Não	Não	Não		Não	0	0				9.167.591
316570	Senador Firmino/MG	7.230	4.683	Administração pública direta	Não	Não	Sim	Tx. no IPTU	Não	48.000	43.732	373.637	373.637	0	10.102.452
316600	Senhora de Oliveira/MG	5.683	3.256	Administração pública direta	Não	Não	Sim	Tx. no IPTU	Não	6.760	4.550	149.570	149.570	0	6.861.918
316640	Seringa/MG	1.789	1.483	Administração pública direta	Não	Água e esgoto	Sim	Tx. no IPTU	Não	870	932				
316670	Serra dos Aimorés/MG	8.412	6.774	Administração pública direta	Não	Não	Não		Não			227.740	227.740	0	10.130.398
320500	Serra/ES	409.267	406.450	Administração pública direta	Sim	Não	Sim	Tx. no IPTU	Não	3.900.000	3.092.209	30.527.991	0	30.527.991	524.301.119
316690	Serrania/MG	7.542	6.576	Administração pública direta	Não	Esgoto	Não		Não	10.000	10.000				162.383
316695	Serranópolis de Minas/MG	4.425	1.728	Administração pública direta	Não	Não	Sim	Tx. no IPTU	Não	18.000	2.331	173.441	118.001	55.440	8.690.593
316710	Serro/MG	20.835	12.895	Administração pública direta	Não	Não	Sim	Tx. no IPTU	Não	40.879	12.443	358.216	203.627	154.589	18.573.217
355170	Sertãozinho/SP	110.074	108.772	Administração pública direta	Não	Não	Sim	Tx. no IPTU	Não		4.163.649	3.801.448	0	3.801.448	219.029.665
355180	Sete Barras/SP	13.005	7.191	Administração pública direta	Não	Não	Não		Não			385.000	135.000	250.000	
316720	Sete Lagoas/MG	214.152	208.956	Administração pública direta	Não	Não	Sim	Tx. em boleto	Não	2.607.500	922.208	11.868.000	0	11.868.000	314.517.448
316750	Simão Pereira/MG	2.537	1.496	Administração pública direta	Não	Água e esgoto	Não		Não						
316760	Simonésia/MG	18.298	7.096	Administração pública direta	Não	Esgoto	Não		Não			731.076	531.360	199.716	
355210	Socorro/SP	36.686	24.944	Administração pública direta	Não	Não	Sim	Tx. no IPTU	Não	1.298.650	1.298.650	1.398.653	1.366.807	31.847	47.986.222
316780	Soledade de Minas/MG	5.676	3.761	Administração pública direta	Não	Água e esgoto	Sim	Tx. no IPTU	Não	20.000	19.929	167.858	167.858	0	6.934.724
355220	Sorocaba/SP	586.625	580.655	Administração pública direta	Não	Não	Sim	Tx. no IPTU	Não	22.551.000	23.840.718	20.765.740	0	20.765.740	
355230	Sud Mennucci/SP	7.435	6.389	Administração pública direta	Não	Não	Sim	Tx. no IPTU	Não			568.411	73.000	495.411	18.353.584
355240	Sumaré/SP	241.311	238.470	Administração pública direta	Não	Água e esgoto	Não		Não	0	0	5.221.332	343.000	4.878.332	136.428.705
355255	Suzanópolis/SP	3.383	2.258	Administração pública direta	Não	Água e esgoto	Sim	Tx. no IPTU	Sim	1.000	21.097	293.139	288.139	5.000	9.006.191
355250	Suzano/SP	262.480	253.240	Administração pública direta	Não	Não	Não		Não	0	0	7.355.915	0	7.355.915	316.409.577
355260	Tabapuã/SP	11.363	10.519	Administração pública direta	Não	Água e esgoto	Sim	Tx. no IPTU	Não	180.000	199.850	555.388	555.388	0	21.699.339
355270	Tabatinga/SP	14.686	12.578	Administração pública direta	Não	Água e esgoto	Sim	Tx. no IPTU	Sim	35.000	63.077	153.847	132.247	21.600	18.067.153
355280	Taboão da Serra/SP	244.528	244.528	Administração pública direta	Não	Não	Sim	Tx. no IPTU	Não	17.000.000	17.000.000	14.007.443	0	14.007.443	74.000.000
316800	Taiobeiras/MG	30.917	25.060	Administração pública direta	Não	Não	Não		Não	5.000	2.658	1.342.049	1.342.049	0	23.329.442
355320	Taiúva/SP	5.447	4.967	Administração pública direta	Não	Água e esgoto	Sim	Tx. no IPTU	Não	130.000	138.637	0	0	0	8.615.065
355330	Tambaú/SP	22.406	19.909	Administração pública direta	Não	Não	Não		Sim	5.000	532	415.836	390.991	24.845	34.679.336
316820	Tapiraí/MG	1.873	1.085	Administração pública direta	Não	Esgoto	Não		Não						
355350	Tapiraí/SP	8.012	5.728	Administração pública direta	Não	Não	Sim	Tx. no IPTU	Não	62.000	60.977	102.287	102.287	0	13.316.809
355370	Taquaritinga/SP	53.988	51.168	Administração pública direta	Não	Água e esgoto	Sim	Tx. no IPTU	Não	620.000	470.468	918.224	838.724	79.500	64.287.158
355380	Taquaritinga/SP	22.291	19.579	Administração pública direta	Não	Não	Não		Não	0	0	874.028	874.028	0	33.771.723
355400	Tatui/SP	107.326	102.256	Administração pública direta	Não	Não	Sim		Não						
355410	Taubaté/SP	278.686	272.673	Administração pública direta	Não	Não	Não		Não	0	0	36.071.077	26.166.673	9.904.404	

TABELA Ge01a - INFORMAÇÕES GERAIS

ANO DE  
REFERÊNCIA  
**2010**

Município	População total (IBGE)	População urbana (SNIS)	Natureza jurídica do órgão municipal responsável	Existência de algum serviço concedido	Órgão também presta serviço de água/esgoto?	Cobrança dos serviços			Receitas e despesas com serviços de limpeza urbana					Despesa corrente da Prefeitura	
						Regulares		Especiais	Receitas		Despesas, segundo o agente executor				
						Existência	Forma	Existência	Orçada	Arrecadada	Total	Público	Privado		
Código	Nome/UF	habitante	habitante						R\$/ano	R\$/ano	R\$/ano	R\$/ano	R\$/ano		
<b>Região Sudeste</b>															
		Ge001	Ge002	Ge054	Ge055	Ge056	Ge012	Ge013	Ge014	Ge005	Ge006	Ge007	Ge023	Ge009	Ge010
316850	Teixeiras/MG	11.355	7.623	Administração pública direta	Não	Esgoto	Não		Não			300.809	295.809	5.000	
355430	Teodoro Sampaio/SP	21.386	17.365	Administração pública direta	Não	Não	Não		Não	0	0	806.255	806.255	0	36.879.249
316860	Teófilo Otoni/MG	134.745	110.076	Administração pública direta	Sim	Não	Sim	Tx. no IPTU	Não	800.000	971.575	4.975.829	1.495.000	3.480.829	137.260.022
355440	Terra Roxa/SP	8.505	8.107	Administração pública direta	Não	Não	Sim	Tx. no IPTU		100.000	54.431	307.332	293.340	13.992	3.980.000
316900	Tocantins/MG	15.823	12.909	Administração pública direta	Não	Água e esgoto	Não			0	0	97.791	97.791	0	16.341.287
355465	Torre de Pedra/SP	2.254	1.469	Administração pública direta	Não	Água e esgoto	Sim	Tx. no IPTU	Não	17.000	1.191	75.840	73.440	2.400	5.631.631
355475	Trabiju/SP	1.544	1.418	Administração pública direta	Não	Água e esgoto	Não		Não						
355480	Tremembé/SP	40.984	36.936	Administração pública direta	Não	Não	Não		Não	0	0	1.300.000	1.300.000	0	10.000.000
316930	Três Corações/MG	72.765	65.826	Administração pública direta	Não	Não	Sim	Tx. no IPTU	Sim	1.205.000	683.838				72.254.378
355490	Três Fronteiras/SP	5.427	4.598	Empresa pública	Não	Não	Sim	Tx. no IPTU	Não	20.000	21.395				3.356.653
316935	Três Marias/MG	28.318	26.840	Administração pública direta	Não	Não	Sim	Tx. no IPTU	Não	250.000	12.708				54.493.148
316950	Tumiritinga/MG	6.293	4.323	Administração pública direta	Não	Esgoto	Não		Não			0	0	0	435
355500	Tupã/SP	63.476	60.930	Administração pública direta	Não	Água e esgoto	Sim	Tx. no IPTU	Sim	2.950.000	1.665.256	2.743.764	903.403	1.840.362	87.062.366
355520	Turiúba/SP	1.930	1.580	Administração pública direta	Não	Não	Sim	Tx. no IPTU	Não	18.000	17.890	117.594	114.950	2.644	7.576.285
317000	Ubai/MG	11.681	5.665	Administração pública direta	Não	Não	Sim	Tx. no IPTU	Não	1.000	38	524.189	515.789	8.400	11.250.284
317010	Uberaba/MG	295.988	289.376	Administração pública direta	Não	Não	Sim	Tx. no IPTU	Não	7.600.000	8.505.234	21.562.159	4.706.751	16.855.408	398.022.522
317020	Uberlândia/MG	604.013	587.266	Administração pública direta	Sim	Não	Sim	Tx. no IPTU	Sim	9.645.895	9.210.872	48.317.495	5.916.841	42.400.654	1.045.548.857
355550	Ubirajara/SP	4.427	3.229	Administração pública direta	Não	Não	Não		Não			36.231	36.231	0	8.841.912
317043	União de Minas/MG	4.418	2.726	Administração pública direta	Não	Não	Não		Não			126.076	126.076	0	
355580	Urânia/SP	8.836	7.436	Administração pública direta	Não	Não	Não		Não	60.000	49.923	335.593	328.202	7.391	9.741.701
355590	Uru/SP	1.251	1.081	Administração pública direta	Não	Não	Não		Não	5.300	5.734	321.319	321.319	0	7.359.881
317047	Uruana de Minas/MG	3.235	1.818	Administração pública direta	Não	Água	Sim	Tx. no IPTU	Não	7.586	0	212.057	212.057	0	8.637.014
317052	Uruçuia/MG	13.604	6.165	Administração pública direta	Não	Água e esgoto	Sim	Tx. no IPTU	Sim	1.000	979	180.390	99.925	80.465	13.624.631
355600	Urupês/SP	12.714	11.314	Administração pública direta	Não	Água e esgoto	Não		Não	120.000	121.021	319.974	319.974	0	19.437.278
330610	Valença/RJ	71.843	62.224	Administração pública direta	Não	Água e esgoto	Não		Não	0	0	368.040	0	368.040	4.416.482
355620	Valinhos/SP	106.793	101.626	Administração pública direta	Não	Água e esgoto	Sim	Tx. no IPTU	Sim	14.065.000	5.883.060	15.520.863	801.081	14.719.782	210.539.451
355630	Valparaíso/SP	22.576	21.469	Administração pública direta	Não	Não	Sim	Tx. no IPTU	Sim		7.692				
320503	Vargem Alta/ES	19.130	6.722	Administração pública direta	Não	Água e esgoto	Não		Não	0	0	768.000	768.000	0	32.580.928
317060	Vargem Bonita/MG	2.163	1.142	Administração pública direta	Não	Não	Não		Não			157.766	157.766	0	6.746.231
355640	Vargem Grande do Sul/SP	39.266	37.274	Administração pública direta	Não	Não	Sim	Tx. no IPTU	Não						
355645	Vargem Grande Paulista/SP	42.997	42.997	Administração pública direta	Não	Não	Não		Não						
317070	Varginha/MG	123.081	119.061	Administração pública direta	Não	Não	Sim	Tx. no IPTU	Não	984.849	665.331	1.590.280	1.590.280	0	124.902.790
317075	Varjão de Minas/MG	6.054	5.021	Administração pública direta	Não	Não	Não		Não						124.720
330615	Varre-Sai/RJ	9.475	5.790	Administração pública direta	Não	Esgoto	Sim	Tx. no IPTU	Não						
317080	Várzea da Palma/MG	35.809	31.313	Administração pública direta	Não	Não	Não		Não	0	0	2.350.326	1.821.695	528.630	35.319.307
330620	Vassouras/RJ	34.410	23.199	Administração pública direta	Não	Esgoto	Sim	Tx. no IPTU	Não			1.014.910	876.010	138.900	
317100	Vazante/MG	19.723	15.919	Administração pública direta	Não	Não	Não		Não						
320506	Venda Nova do Imigrante/ES	20.447	14.809	Administração pública direta	Não	Não	Sim	Tx. no IPTU	Não	117.805	104.676				
317115	Vermelho Novo/MG	4.689	1.852	Administração pública direta	Não	Não	Não		Não	0	0				

TABELA Ge01a - INFORMAÇÕES GERAIS

ANO DE  
REFERÊNCIA  
**2010**

Município	População total (IBGE)	População urbana (SNIS)	Natureza jurídica do órgão municipal responsável	Existência de algum serviço concedido	Órgão também presta serviço de água/esgoto?	Cobrança dos serviços			Receitas e despesas com serviços de limpeza urbana					Despesa corrente da Prefeitura	
						Regulares		Especiais	Receitas		Despesas, segundo o agente executor				
						Existência	Forma	Existência	Orçada	Arrecadada	Total	Público	Privado		
Código	Nome/UF	habitante	habitante	Ge054	Ge055	Ge056	Ge012	Ge013	Ge014	Ge005	Ge006	Ge007	Ge023	Ge009	Ge010
<b>Região Sudeste</b>															
317120	Vespasiano/MG	104.527	104.527	Empresa pública	Não	Não	Sim	Tx. no IPTU	Sim			0	0	0	79.309.099
320510	Viana/ES	65.001	59.632	Administração pública direta	Não	Não	Sim	Tx. no IPTU	Não						
317130	Viçosa/MG	72.220	67.305	Autarquia	Não	Água e esgoto	Sim	Tx. boleto água	Não	1.140.000	1.140.000	2.797.825	1.642.177	1.155.648	67.313.108
320515	Vila Pavão/ES	8.672	2.998	Administração pública direta	Não	Não	Sim	Tx. no IPTU	Não	25.000	15.062	145.442	139.842	5.600	18.723.558
355670	Vinhedo/SP	63.611	61.612	Administração pública direta	Não	Água e esgoto	Sim	Tx. no IPTU	Sim	4.050.000	3.913.668	4.832.910	0	4.832.910	162.430.345
355680	Viradouro/SP	17.297	16.791	Administração pública direta	Não	Água e esgoto	Sim	Tx. no IPTU	Sim	515.000	309.000	501.300	183.600	317.700	
317170	Virgínia/MG	8.623	3.936	Administração pública direta	Não	Água e esgoto	Sim	Tx. no IPTU	Não	19.080	23.391	545.800	538.000	7.800	9.170.370
317190	Virgolândia/MG	5.658	3.402	Administração pública direta	Não	Esgoto	Não		Não	0	0				96.000
317200	Visconde do Rio Branco/MG	37.942	31.380	Administração pública direta	Não	Esgoto	Sim	Tx. no IPTU	Não	132.115	114.588	2.931.897	2.931.897	0	36.181.797
355695	Vitória Brasil/SP	1.737	1.435	Administração pública direta	Não	Não	Sim	Tx. no IPTU	Não	0	27.540	103.236	103.236	0	5.429.246
320530	Vitória/ES	327.801	327.801	Administração pública direta	Não	Não	Sim	Tx. no IPTU	Não	18.571.400	18.211.746	72.673.211	3.471.151	69.202.061	876.604.498
330630	Volta Redonda/RJ	257.803	257.686	Administração pública direta	Não	Não	Não		Não			16.697.970	1.753.627	14.944.343	243.750.051
355700	Votorantim/SP	108.809	104.659	Autarquia	Não	Água e esgoto	Sim	Tx. boleto água	Sim	3.584.000	3.534.318	4.245.422	2.899.771	1.345.651	175.611.345
355710	Votuporanga/SP	84.692	82.319	Autarquia	Não	Água e esgoto	Não		Não						
355715	Zacarias/SP	2.335	1.836	Administração pública direta	Sim	Não	Não		Não	0	0	156.215	151.562	4.654	8.629.929

TABELA Ge01b  
INFORMAÇÕES GERAIS (continuação)



**TABELA Ge01b - INFORMAÇÕES GERAIS**  
 (continuação)

 ANO DE  
 REFERÊNCIA  
**2010**

Município		Recursos federais recebidos para manejo de resíduos sólidos				Qtd. tot. trab. remun. de todo o manejo RSU, segundo agente executor.			Trabalhadores de frentes de trabalho temporárias									
Código	Nome/UF	Ocor- rência	Valor R\$/ano	Tipo	Aplicação	Total	Público	Privado	Exist. frentes	Frente 1			Frente 2			Frente 3		
						empreg.	empreg.	empreg.		Qt. trab. empreg.	Duração mês	Serviço predominan- te	Qt. trab. empreg.	Duração mês	Serviço predominan- te	Qt. trab. empreg.	Duração mês	Serviço predominan- te
Região Sudeste		Ge025	Ge026	Ge028	Ge029	Ge058	Ge015	Ge016	Ge053	Ge030	Ge031	Ge033	Ge034	Ge035	Ge037	Ge038	Ge040	Ge042
310050	Açucena/MG	Não				14	14	0	Não									
350010	Adamantina/SP	Não				69	69	0	Não									
350020	Adolfo/SP	Não				8	8	0	Sim	8	0,0	Coleta RDO	0	0,0		0	0,0	
320010	Afonso Cláudio/ES	Sim	223.000	Não oner.	CAMINHÃO COMPACTADOR DE LIXO.	69	69	0	Não									
310070	Água Comprida/MG	Não				13	13	0	Não									
350030	Aguai/SP	Não				43	23	20	Não									
310080	Aguanil/MG	Não				3	3	0	Não									
350040	Águas da Prata/SP	Sim	120.000	Não oner.	Recursos do FECOP para a compra 1 Ca	25	25	0	Não									
350055	Águas de Santa Bárbara/SP	Não				29	19	10	Não									
350060	Águas de São Pedro/SP	Não				16	16	0	Não									
350070	Agudos/SP	Não				70	70	0										
310110	Aimorés/MG	Não				200	200	0										
310160	Alfenas/MG	Não				215	55	160	Não									
310180	Alpercata/MG	Não							Não									
350090	Altair/SP	Não				11	10	1	Não									
310200	Alterosa/MG	Não																
350100	Altinópolis/SP	Não				37	37	0	Não									
350110	Alto Alegre/SP	Sim	50.000	Não oner.	Vai ser adquirido 01 caminhão no exercíci	28	28	0	Não									
315350	Alto Jequitibá/MG	Não				23	23	0	Não									
320035	Alto Rio Novo/ES	Não				60	60	0	Não									
350115	Alumínio/SP	Não				44	1	43	Não									
350120	Álvares Florence/SP	Não				25	25	0	Não									
350130	Álvares Machado/SP	Não				43	22	21	Não									
350150	Alvinlândia/SP	Não				5	5	0	Sim	2	1,0	Varrição	2	1,0	Capina	2	1,0	Pint meio-fio
310240	Alvorada de Minas/MG	Não				15	15	0	Sim	5	2,0							
350160	Americana/SP	Não				283	252	31	Não									
350170	Américo Brasiliense/SP	Não				44	12	32	Sim	15	2,0	Outros						
350190	Amparo/SP	Não				137	137	0	Não									
310260	Andradas/MG	Não				52	52	0	Sim	5	3,0							
350210	Andradina/SP	Não				80			Não									
310280	Andrelândia/MG	Sim	96.000	Não oner.	Obras no Aterro Sanitário.	27	24	3	Não									
350220	Angatuba/SP	Não				23	23	0	Não									
330010	Angra dos Reis/RJ	Não				575			Não									
350230	Anhembi/SP	Não				13	12	1	Não									
350240	Anhumas/SP	Sim	281.000	Não oner.	construção do barracão de reciclagem e e				Sim	1	12,0							
310290	Antônio Carlos/MG	Não				20	20	0	Sim	2	6,0	Varrição						
310310	Antônio Prado de Minas/MG	Não				7	7	0	Não									
350260	Aparecida d'Oeste/SP	Não				14	14	0	Não									
350250	Aparecida/SP	Não				55	55	0	Sim	100	12,0	Varrição						

TABELA Ge01b - INFORMAÇÕES GERAIS  
(continuação)ANO DE  
REFERÊNCIA  
2010

Município		Recursos federais recebidos para manejo de resíduos sólidos				Qtd. tot. trab. remun. de todo o manejo RSU, segundo agente executor.			Trabalhadores de frentes de trabalho temporárias									
									Exist. frentes	Frente 1			Frente 2			Frente 3		
Código	Nome/UF	Ocorrência	Valor R\$/ano	Tipo	Aplicação	Total	Público	Privado		Qt. trab. empreg.	Duração em meses	Serviço predominante	Qt. trab. empreg.	Duração em meses	Serviço predominante	Qt. trab. empreg.	Duração em meses	Serviço predominante
						Ge058	Ge015	Ge016	Ge053				Ge030			Ge031		
<b>Região Sudeste</b>																		
350270	Apiaí/SP	Não				40	36	4	Não									
350280	Araçatuba/SP	Não				237			Não									
350290	Araçoiaba da Serra/SP	Não				47	47	0	Não									
320060	Aracruz/ES	Não				449	0	449	Não									
310340	Araçuaí/MG	Não				39	31	8	Sim	8	12,0	Capina	7	12,0	Coleta RDO	0	0,0	
310350	Araguari/MG	Não				83	0	83	Não									
350310	Arandu/SP	Não				41	41	0	Não									
310360	Arantina/MG	Não							Não									
350315	Arapeí/SP	Não				9	9	0	Não									
310375	Araporã/MG	Não				50	40	10	Sim	10	12,0	Outros	0	0,0		0	0,0	
350320	Araraquara/SP	Não				243	7	236	Sim	40	2,0	Capina						
350330	Araras/SP	Não				93	93	0	Não									
350335	Arco-Íris/SP	Sim	100.000	Não oner.	Aquisição de um Caminhão Basculante no		12											
310420	Arcos/MG	Não				42	15	27	Não									
310445	Aricanduva/MG	Não				11	11	0	Não									
350380	Artur Nogueira/SP	Não				70	17	53	Não									
350390	Arujá/SP	Não				137	5	132	Não									
350400	Assis/SP	Não				116	116	0	Sim	60	12,0	Varrição	15	12,0	Capina			
350410	Atibaia/SP	Sim	478.350	Oneroso	execução de obras de reforma e ampliaçã	257	194	63	Não									
320070	Atilio Vivacqua/ES	Não				36	26	10	Não									
350440	Avanhandava/SP	Não				4			Não									
350460	Bady Bassitt/SP	Não				26	22	4	Não									
320080	Baixo Guandu/ES	Não							Não									
350470	Balbinos/SP	Não				14	13	1	Não									
350500	Barão de Antonina/SP					19			Não									
310540	Barão de Cocais/MG	Sim	309.000	Não oner.	Aplicado na construção do galpão da colet	115	105	10	Sim	15	3,0	Limp. lt. vago	15	3,0	Capina			
310560	Barbacena/MG	Não				161	77	84	Não									
350520	Bariri/SP	Não				35	3	32	Não									
350530	Barra Bonita/SP	Não				52	28	24	Não									
350535	Barra do Chapéu/SP	Não				10	8	2	Não									
310570	Barra Longa/MG	Não				22	21	1	Não									
330040	Barra Mansa/RJ	Não				266	9	257	Não									
350550	Barretos/SP	Não				289	2	287	Não									
310590	Barroso/MG	Não				47	47	0	Sim	8	12,0	Varrição	10	12,0	Coleta RDO			
350570	Barueri/SP					413	28	385	Não									
350580	Bastos/SP	Não				19	19	0	Não									
350590	Batatais/SP					57	51	6	Sim	7	12,0	Capina	7	2,0	Capina			
350600	Bauru/SP	Não				340	340	0	Não									
350610	Bebedouro/SP					135	135	0	Sim		12,0	Capina		12,0	Varrição		12,0	Coleta RDO

**TABELA Ge01b - INFORMAÇÕES GERAIS**  
 (continuação)

 ANO DE  
 REFERÊNCIA  
**2010**

Município		Recursos federais recebidos para manejo de resíduos sólidos				Qtd. tot. trab. remun. de todo o manejo RSU, segundo agente executor.			Trabalhadores de frentes de trabalho temporárias									
									Exist. frentes	Frente 1			Frente 2			Frente 3		
Código	Nome/UF	Ocorrência	Valor R\$/ano	Tipo	Aplicação	Total	Público	Privado		Qt. trab.	Duração	Serviço predominante	Qt. trab.	Duração	Serviço predominante	Qt. trab.	Duração	Serviço predominante
						empreg.	empreg.	empreg.	empreg.	mês	empreg.	mês	empreg.	mês	empreg.	mês	empreg.	mês
Região Sudeste		Ge025	Ge026	Ge028	Ge029	Ge058	Ge015	Ge016	Ge053	Ge030	Ge031	Ge033	Ge034	Ge035	Ge037	Ge038	Ge040	Ge042
310610	Belmiro Braga/MG	Não																
310620	Belo Horizonte/MG	Não				1.356	1.356	0	Não									
310640	Belo Vale/MG	Não				39	39	0	Não									
350620	Bento de Abreu/SP	Não				11	11	0	Não									
310650	Berilo/MG	Não				32	32	0	Sim	26	4,0	Limp. lt. vago						
310660	Bertópolis/MG	Não				18	18	0	Sim	3	12,0	Coleta RDO						
310670	Betim/MG	Sim	925.718	Não oner.	Galpão de Traigem para Catadores	548	21	527										
310690	Bicas/MG	Sim	175.000	Não oner.	CONSTRUÇÃO DE USINA DE TRIAGEM	53	53	0	Não									
350640	Bilac/SP	Não				22	22	0	Não									
350650	Birigui/SP					115	115	0	Não									
350670	Boa Esperança do Sul/SP	Não				27	27	0	Não									
350680	Bocaina/SP	Não				32	32	0	Não									
350690	Bofete/SP	Não				16	16	0	Não									
350700	Boituva/SP	Não				107	86	21	Não									
330060	Bom Jesus do Itabapoana/RJ	Não				190	35	155										
320110	Bom Jesus do Norte/ES	Não				24	24	0	Não									
350715	Bom Sucesso de Itararé/SP	Não				9	9	0	Não									
310810	Bonfim/MG	Não							Não									
310825	Bonito de Minas/MG	Não				13	13	0	Não									
350730	Boracéia/SP	Não				3	3	0	Não									
310840	Botelhos/MG	Não				66	66	0	Não									
350750	Botucatu/SP	Não				137	15	122	Não									
310890	Brasópolis/MG	Não				15	15	0	Não									
350770	Braúna/SP	Não				10	10	0	Não									
350780	Brodowski/SP	Não				32	32	0	Não									
350790	Brotas/SP	Não				28	12	16	Não									
310900	Brumadinho/MG	Sim	6.676.000	Oneroso		110	92	18	Não									
310910	Bueno Brandão/MG	Não				17	17	0	Não									
310925	Bugre/MG	Sim	300.000	Não oner.	Compra de dois caminhões p transpote d	8	8	0	Não									
350800	Buri/SP	Não				72	72	0	Não									
350810	Buritama/SP	Sim	249.000	Não oner.	Compra de material/equipamento perman	27	27	0	Não									
310940	Buritzeiro/MG					30	12	18	Não									
330070	Cabo Frio/RJ	Não				570	220	350	Sim	200	3,0	Varição						
350840	Cabreúva/SP	Não				20	20	0	Não									
350850	Caçapava/SP	Não				192	77	115	Não									
310960	Cachoeira da Prata/MG	Não				25	25	0	Sim	8	2,0	Outros						
310970	Cachoeira de Minas/MG	Não				19	19	0	Não									
350870	Caconde/SP	Não				37	29	8	Sim	1	12,0		10	6,0				
311000	Caeté/MG	Não				199	24	175	Não									

**TABELA Ge01b - INFORMAÇÕES GERAIS**  
**(continuação)**

 ANO DE  
 REFERÊNCIA  
**2010**

Município		Recursos federais recebidos para manejo de resíduos sólidos				Qtd. tot. trab. remun. de todo o manejo RSU, segundo agente executor.			Trabalhadores de frentes de trabalho temporárias									
									Exist. frentes	Frente 1			Frente 2			Frente 3		
Código	Nome/UF	Ocorrência	Valor R\$/ano	Tipo	Aplicação	Total	Público	Privado		Qt. trab.	Duração	Serviço predominante	Qt. trab.	Duração	Serviço predominante	Qt. trab.	Duração	Serviço predominante
						empreg.	empreg.	empreg.	empreg.	mês	empreg.	mês	empreg.	mês	empreg.	mês		
Região Sudeste		Ge025	Ge026	Ge028	Ge029	Ge058	Ge015	Ge016	Ge053	Ge030	Ge031	Ge033	Ge034	Ge035	Ge037	Ge038	Ge040	Ge042
350880	Cafelândia/SP	Sim	200.000	Não oner.	Aquisição de caminhão coltero/compactad	21			Sim	4	4,0		5	4,0				
311010	Caiana/MG	Não				4	4	0	Não									
350900	Caieiras/SP	Não				45	9	36	Sim	15	12,0	Varrição						
350920	Cajamar/SP	Não				259			Sim	204	12,0	Varrição						
350925	Cajati/SP	Não				43	22	21	Não									
350930	Cajobi/SP								Não									
350940	Cajuru/SP	Não							Não									
311060	Cambuí/MG	Não				44	44	0	Não									
350950	Campinas/SP	Não				1.726	128	1.598	Não									
311120	Campo Belo/MG	Não					54		Sim	4	3,0		0	0,0		0	0,0	
311140	Campo Florido/MG	Não				25	25	0	Sim	5	1,0		5	1,0				
350960	Campo Limpo Paulista/SP	Não				78	12	66	Não									
350970	Campos do Jordão/SP	Não				147	99	48	Sim	8	6,0		5	6,0	Limp boc lobo	18	6,0	Capina
330100	Campos dos Goytacazes/RJ	Não				1.077	20	1.057	Não									
311190	Cana Verde/MG	Não							Não									
311200	Candeias/MG					49	49	0	Não									
351000	Cândido Mota/SP	Não				73	63	10	Não									
330110	Cantagalo/RJ	Não							Sim	35	6,0							
351020	Capão Bonito/SP	Não				32	10	22	Sim	15	9,0	Capina	15	9,0	Pint meio-fio	48	9,0	Varrição
311210	Caparaó/MG	Não				7	7	0	Não									
351030	Capela do Alto/SP	Não				9	9	0	Não									
311250	Capim Branco/MG	Não				5	5	0	Sim	0	0,0		0	0,0		0	0,0	
311260	Capinópolis/MG	Não				88	88	0	Não									
311265	Capitão Andrade/MG	Não				45	45	0	Não									
351040	Capivari/SP	Não				34	9	25	Não									
311290	Caputira/MG	Não				14	14	0	Sim	2	1,0	Limp boc lobo	2	1,0	Pint meio-fio	2	2,0	Capina
311300	Caraií/MG	Não				61	61	0	Não									
330093	Carapebus/RJ	Não				41	34	7	Não									
351060	Carapicuíba/SP																	
311350	Carbonita/MG	Não				33	31	2	Sim									
330115	Cardoso Moreira/RJ	Não				31	31	0	Não									
351070	Cardoso/SP	Não				38	36	2	Não									
320130	Cariacica/ES	Não				471	280	191	Não									
311370	Carlos Chagas/MG	Não				37	9	28	Não									
311390	Carmo da Cachoeira/MG	Não				40			Não									
311410	Carmo de Minas/MG	Não				29	27	2	Não									
311440	Carmo do Rio Claro/MG	Não				26	14	12	Não									
311450	Carmópolis de Minas/MG	Não				8	8	0	Não									
311455	Carneirinho/MG	Não				40	40	0	Não									

**TABELA Ge01b - INFORMAÇÕES GERAIS**  
 (continuação)

 ANO DE  
 REFERÊNCIA  
**2010**

Município		Recursos federais recebidos para manejo de resíduos sólidos				Qtd. tot. trab. remun. de todo o manejo RSU, segundo agente executor.			Trabalhadores de frentes de trabalho temporárias									
									Exist. frentes	Frente 1			Frente 2			Frente 3		
Código	Nome/UF	Ocor- rência	Valor R\$/ano	Tipo	Aplicação	Total	Público	Privado		Qt. trab.	Duração	Serviço predominan- te	Qt. trab.	Duração	Serviço predominan- te	Qt. trab.	Duração	Serviço predominan- te
						empreg.	empreg.	empreg.	empreg.	mês	empreg.	mês	empreg.	mês	empreg.	mês		
Região Sudeste		Ge025	Ge026	Ge028	Ge029	Ge058	Ge015	Ge016	Ge053	Ge030	Ge031	Ge033	Ge034	Ge035	Ge037	Ge038	Ge040	Ge042
311460	Carrancas/MG	Não																
311470	Carvalhópolis/MG	Não				10	10	0	Não									
351080	Casa Branca/SP	Não				48	23	25	Sim	6								
330130	Casimiro de Abreu/RJ	Não				297	0	297	Não									
351090	Cássia dos Coqueiros/SP	Não				6	6	0	Não									
320140	Castelo/ES	Não				73												
351100	Castilho/SP	Sim	189.500	Não oner.	Aquisição de 01 maquina pá-carregadeira	12	12	0	Não									
351110	Catanduva/SP	Não				203	23	180	Sim	94	12,0	Capina			Limp. lt. vago			
311535	Catas Altas/MG	Não				34	34	0										
351120	Catiguá/SP	Não				11	11	0	Não									
311547	Catuti/MG	Não				36	36	0	Não									
351130	Cedral/SP	Sim	110.000	Não oner.	Aquisição caminhão para coleta seletiva.		17		Não									
351140	Cerqueira César/SP	Não				0	0	0										
351150	Cerquilha/SP	Não				112	112	0	Não									
351160	Cesário Lange/SP	Não							Sim	9	6,0	Capina						
351170	Charqueada/SP	Não				15	13	2	Sim	44								
311630	Cipotânea/MG	Não				19	19	0	Não									
311660	Cláudio/MG	Não				32	0	32	Não									
351190	Clementina/SP	Não				18	18	0	Não									
320150	Colatina/ES	Não				263	67	196	Não									
351200	Colina/SP	Não				78	78	0	Não									
330095	Comendador Levy Gasparian/RJ	Não				44	32	12	Não									
311520	Conceição da Barra de Minas/MG	Não				13	13	0	Não									
320160	Conceição da Barra/ES	Não				90	90	0	Sim	40	3,0							
311740	Conceição de Ipanema/MG	Não							Não									
311770	Conceição do Rio Verde/MG	Não				16			Não									
311790	Congonhal/MG	Não				13	12	1	Não									
311830	Conselheiro Lafaiete/MG	Não				127	1	126	Não									
311840	Conselheiro Pena/MG	Não				13	13	0	Não									
311850	Consolação/MG	Não				8	8	0	Não									
311860	Contagem/MG	Sim	639.599	Não oner.	Glapão de Triagem de Recicláveis	733	18	715	Não									
311870	Coqueiral/MG	Não				25	25	0	Não									
351240	Cordeirópolis/SP	Não				96	96	0	Não									
311890	Cordisburgo/MG	Não				17			Não									
311900	Cordislândia/MG	Sim	200.000		Aquisição de uma caminhão auto propelid	12	12	0	Não									
311910	Corinto/MG	Não							Não									
351250	Coroados/SP	Não				0	0	0	Não									
311930	Coromandel/MG	Não				105	99	6	Não									
311940	Coronel Fabriciano/MG	Não				162	44	118	Não									

**TABELA Ge01b - INFORMAÇÕES GERAIS**  
 (continuação)

 ANO DE  
 REFERÊNCIA  
**2010**

Município		Recursos federais recebidos para manejo de resíduos sólidos				Qtd. tot. trab. remun. de todo o manejo RSU, segundo agente executor.			Trabalhadores de frentes de trabalho temporárias									
									Exist. frentes	Frente 1			Frente 2			Frente 3		
Código	Nome/UF	Ocorrência	Valor R\$/ano	Tipo	Aplicação	Total	Público	Privado		Qt. trab.	Duração	Serviço predominante	Qt. trab.	Duração	Serviço predominante	Qt. trab.	Duração	Serviço predominante
						empreg.	empreg.	empreg.	empreg.	mês	empreg.	mês	empreg.	mês	empreg.	mês		
Região Sudeste		Ge025	Ge026	Ge028	Ge029	Ge058	Ge015	Ge016	Ge053	Ge030	Ge031	Ge033	Ge034	Ge035	Ge037	Ge038	Ge040	Ge042
351260	Coronel Macedo/SP	Não				24	24	0	Não									
351270	Corumbataí/SP	Não				22	22	0	Não									
351320	Cristais Paulista/SP	Não				30	11	19	Não									
312030	Cristália/MG	Não				32	32	0	Sim	10	3,0	Capina						
312050	Cristina/MG	Não				12	12	0	Não									
351330	Cruzália/SP	Não				18	8	10	Sim	0	0,0		0	0,0		0	0,0	
351340	Cruzeiro/SP	Não				52			Não									
351350	Cubatão/SP	Sim	354.460	Não oner.	Construção de galpão de Coleta setetiva	204	0	204	Não									
312090	Curvelo/MG	Não				69	69	0	Sim	30	6,0	Capina	0	0,0		0	0,0	
312125	Delta/MG	Não				37	37	0	Não									
351370	Descalvado/SP	Não				69	69	0	Não									
312140	Desterro de Entre Rios/MG	Não				19	17	2	Não									
351380	Diadema/SP	Sim	193.596	Oneroso	Reforma e adequação estação de transbo	440	100	340	Sim	75	12,0	Pint meio-fio						
312180	Dionísio/MG	Não				44	44	0	Não									
351385	Dirce Reis/SP	Não				15	15	0	Sim	12	10,0	Outros						
312200	Divino/MG	Não				27	0	27	Não									
351390	Divinolândia/SP	Não				8			Sim	30	6,0		30	6,0		30	6,0	
312230	Divinópolis/MG	Não						63										
312240	Divisa Nova/MG	Não				16	16	0	Não									
351400	Dobrada/SP	Não				10	10	0	Não									
312270	Dom Silvério/MG	Não				22	22	0	Não									
320190	Domingos Martins/ES	Não				82	82	0	Sim	21	6,0		43	6,0	Varição	18	6,0	Limp boc lobo
312290	Dona Eusébia/MG	Não				40	40	0	Sim	20	3,0							
312310	Dores de Guanhães/MG	Não				21	21	0	Não									
312340	Doresópolis/MG	Não				5	2	3	Não									
351440	Dracena/SP	Não				53	53	0	Sim	8	3,0	Limp boc lobo						
330170	Duque de Caxias/RJ	Não				1.707	15	1.692	Não									
351490	Elias Fausto/SP	Não				22	22	0	Não									
312360	Elói Mendes/MG	Não				33	33	0	Não									
351495	Embaúba/SP	Não				19	19	0	Não									
351500	Embu/SP	Não							Sim	200	12,0	Varição	200	12,0	Capina	0	0,0	
351515	Engenheiro Coelho/SP	Não				17	12	5	Não									
312380	Engenheiro Navarro/MG	Não				18	12	6	Não									
330180	Engenheiro Paulo de Frontin/RJ	Não				67	67	0	Não									
312385	Entre Folhas/MG	Não				19	19	0	Sim	5	6,0							
312440	Espirito Santo do Dourado/MG	Não							Não									
351518	Espirito Santo do Pinhal/SP	Não				49	49	0	Não									
351519	Espirito Santo do Turvo/SP	Não				12	12	0	Não									
351530	Estrela do Norte/SP	Não				13	13	0	Sim	2	3,0		2	2,0				

TABELA Ge01b - INFORMAÇÕES GERAIS  
(continuação)ANO DE  
REFERÊNCIA  
2010

Município		Recursos federais recebidos para manejo de resíduos sólidos				Qtd. tot. trab. remun. de todo o manejo RSU, segundo agente executor.			Trabalhadores de frentes de trabalho temporárias									
									Exist. frentes	Frente 1			Frente 2			Frente 3		
Código	Nome/UF	Ocor- rência	Valor R\$/ano	Tipo	Aplicação	Total	Público	Privado		Qt. trab.	Duração	Serviço predominan- te	Qt. trab.	Duração	Serviço predominan- te	Qt. trab.	Duração	Serviço predominan- te
						empreg.	empreg.	empreg.	empreg.	mês	empreg.	mês	empreg.	mês	empreg.	mês		
Região Sudeste		Ge025	Ge026	Ge028	Ge029	Ge058	Ge015	Ge016	Ge053	Ge030	Ge031	Ge033	Ge034	Ge035	Ge037	Ge038	Ge040	Ge042
351520	Estrela d'Oeste/SP	Não				23	13	10	Não									
312510	Extrema/MG	Não				66	66	0	Não									
312520	Fama/MG	Não				20	20	0	Não									
312530	Faria Lemos/MG					21	19	2	Não									
351540	Fartura/SP	Não				30	30	0	Não									
351560	Fernando Prestes/SP	Não				3	3	0	Não									
351565	Fernão/SP	Não				5	5	0	Não									
351570	Ferraz de Vasconcelos/SP	Não				178			Sim	10	6,0							
351590	Floreal/SP	Não				9	9	0	Não									
312600	Florestal/MG	Não				31	23	8	Não									
351600	Flórida Paulista/SP	Não				16	10	6	Não									
312610	Formiga/MG	Não							Sim	30	6,0	Capina						
312630	Fortaleza de Minas/MG	Não				28	28	0	Sim	4	1,0	Capina	0	0,0		0	0,0	
312640	Fortuna de Minas/MG	Não				11	11	0	Sim	7	9,0	Capina						
351620	Franca/SP	Não				306	36	270	Não									
312650	Francisco Badaró/MG	Não							Não									
312660	Francisco Dumont/MG	Não				35	35	0	Não									
312705	Fronteira dos Vales/MG	Não					15		Não									
312710	Frutal/MG					78	75	3	Não									
351650	Gabriel Monteiro/SP	Não				23	23	0	Não									
351660	Gália/SP					9	9	0										
312733	Gameleiras/MG	Não				7	7	0	Não									
351670	Garça/SP	Não				89	61	28	Não									
351680	Gastão Vidigal/SP	Não							Não									
351690	General Salgado/SP	Não				32	32	0	Não									
351700	Getulina/SP	Não				15	15	0	Não									
312735	Glaucilândia/MG	Não				14	14	0	Não									
351710	Glicério/SP	Não				16	16	0	Não									
312750	Gonzaga/MG	Não				30	30	0	Não									
312760	Gouveia/MG	Não				51	51	0	Sim	30	4,0		0	0,0				0
312770	Governador Valadares/MG	Não				254	36	218	Não									
312780	Grão Mogol/MG	Sim	99.000	Não oner.	Implantação de aterro sanitário	61	61	0	Não									
320230	Guaçuí/ES	Sim	208.000	Não oner.	aquisição de caminhão e compactador de	42			Sim	10	10,0	Limp boc lobo						
351720	Guaíçara/SP	Não				20	20	0	Não									
351730	Guaimbê/SP	Não				16	16	0	Sim	10	6,0	Capina						
312800	Guanhães/MG	Não				22	20	2	Sim	27	12,0		27	12,0	Varição	1	12,0	Outros
351750	Guapiaçu/SP	Não				25	0	25	Não									
351760	Guapiara/SP	Não				49	47	2	Não									
351780	Guaraçai/SP	Não				14	14	0	Não									

**TABELA Ge01b - INFORMAÇÕES GERAIS**  
 (continuação)

 ANO DE  
 REFERÊNCIA  
**2010**

Município		Recursos federais recebidos para manejo de resíduos sólidos				Qtd. tot. trab. remun. de todo o manejo RSU, segundo agente executor.			Trabalhadores de frentes de trabalho temporárias									
									Exist. frentes	Frente 1			Frente 2			Frente 3		
Código	Nome/UF	Ocor- rência	Valor R\$/ano	Tipo	Aplicação	Total	Público	Privado		Qt. trab.	Duração	Serviço predominan- te	Qt. trab.	Duração	Serviço predominan- te	Qt. trab.	Duração	Serviço predominan- te
						empreg.	empreg.	empreg.	empreg.	mês	empreg.	mês	empreg.	mês	empreg.	mês		
Região Sudeste		Ge025	Ge026	Ge028	Ge029	Ge058	Ge015	Ge016	Ge053	Ge030	Ge031	Ge033	Ge034	Ge035	Ge037	Ge038	Ge040	Ge042
312820	Guaraciaba/MG	Não				29	29	0	Não									
312840	Guarani/MG	Não				27	27	0	Sim	6	12,0	Outros	0	0,0		0	0,0	
312850	Guarará/MG	Não				26	13	13	Não									
351820	Guararapes/SP	Não				27	8	19	Não									
351830	Guararema/SP	Não				167	167	0	Sim	82	12,0	Capina	38	12,0				
351840	Guaratinguetá/SP	Não				87	60	27	Não									
351860	Guariba/SP	Sim	200.000	Não oner.	Aquisição de um caminhão compactador	38	36	2	Não									
351870	Guarujá/SP	Não				460	10	450	Sim	76	12,0							
351880	Guarulhos/SP	Não				1.539	331	1.208	Sim	140	12,0	Outros	294	9,0	Capina	0	0,0	
351885	Guataporã/SP	Não				8			Não									
312880	Guidoval/MG	Não				22	22	0	Não									
351890	Guzolândia/SP	Não				18	18	0	Não									
351900	Herculândia/SP	Não				18	18	0	Não									
351907	Hortolândia/SP	Não				194	0	194	Sim	280	6,0							
351910	Iacanga/SP	Não				31	29	2	Não									
312950	Ibiá/MG	Não				43	15	28	Não									
351940	Ibirá/SP	Não				26	26	0										
312970	Ibiraci/MG	Não				20	9	11	Sim	5	2,0	Capina	5	2,0	Limp boc lobo	5	2,0	Pint meio-fio
312980	Ibirité/MG	Não							Não									
351960	Ibitinga/SP	Não				43	0	43	Não									
351970	Ibiúna/SP	Não				96	0	96	Não									
320260	Iconha/ES	Não				104	103	1	Não									
352000	Igaraçu do Tietê/SP	Não				29	29	0	Não									
352010	Igarapava/SP	Não				52	12	40	Não									
313010	Igarapé/MG	Não				89	40	49	Não									
330187	Iguaba Grande/RJ	Não				59	5	54	Não									
313040	Ijaci/MG	Não				13	0	13	Não									
352044	Ilha Solteira/SP	Não				46	46	0	Não									
352040	Ilhabela/SP	Não				216	216	0	Sim	106	12,0							
313050	Ilicínea/MG	Não				27			Não									
352050	Indaiatuba/SP	Não				209	4	205	Não									
313080	Ingai/MG	Não				18	18	0	Não									
313110	Inimutaba/MG	Não				9	9	0	Sim	5	3,0							
352080	Inúbia Paulista/SP	Sim	212.000	Não oner.	caminhão compactador coletor de residuo	10	10	0	Não									
313115	Ipaba/MG	Não				31	31	0	Não									
313120	Ipanema/MG	Não				74	74	0	Não									
313130	Ipatinga/MG	Não				618	40	578	Não									
352100	Iperó/SP	Não				33	33	0	Não									
352110	Ipeúna/SP	Não				16	16	0	Não									



TABELA Ge01b - INFORMAÇÕES GERAIS  
(continuação)ANO DE  
REFERÊNCIA  
2010

Município		Recursos federais recebidos para manejo de resíduos sólidos				Qtd. tot. trab. remun. de todo o manejo RSU, segundo agente executor.			Trabalhadores de frentes de trabalho temporárias									
									Exist. frentes	Frente 1			Frente 2			Frente 3		
Código	Nome/UF	Ocor- rência	Valor R\$/ano	Tipo	Aplicação	Total	Público	Privado		Qt. trab.	Duração	Serviço predominan- te	Qt. trab.	Duração	Serviço predominan- te	Qt. trab.	Duração	Serviço predominan- te
						empreg.	empreg.	empreg.	empreg.	mês	empreg.	mês	empreg.	mês	empreg.	mês		
Região Sudeste		Ge025	Ge026	Ge028	Ge029	Ge058	Ge015	Ge016	Ge053	Ge030	Ge031	Ge033	Ge034	Ge035	Ge037	Ge038	Ge040	Ge042
352140	Iracemápolis/SP	Não				6	6	0	Sim	20	6,0	Varrição						
352150	Irapuã/SP	Não				7	7	0	Não									
352170	Itaberá/SP	Não					37		Não									
313170	Itabira/MG	Não				290	290	0	Não									
313190	Itabirito/MG	Não				54	27	27	Não									
330190	Itaboraí/RJ	Não							Sim	50	2,0	Varrição	50	3,0	Pint meio-fio			
320270	Itaguaçu/ES	Não				48	46	2	Não									
330200	Itaguaí/RJ	Não				436	0	436	Não									
313220	Itaguara/MG	Não				18	18	0										
352180	Itaí/SP	Não				53	53	0	Não									
313230	Itaipé/MG	Não				24	24	0	Sim	6	2,0		5	1,0		3	1,0	
352190	Itajobi/SP	Sim	300.000	Não oner.	aquisição de maquina pá carregadeira				Não									
313240	Itajubá/MG	Não				203			Não									
330205	Italva/RJ	Não				0	0	0	Sim	12	0,0	Varrição	0	0,0		0	0,0	
313250	Itamarandiba/MG	Não																
313290	Itamogi/MG	Não				25	25	0	Não									
313300	Itamonte/MG	Não				33	31	2	Não									
352210	Itanhaém/SP	Não				490	133	357	Não									
313310	Itanhandu/MG	Não				37	37	0	Não									
313330	Itaobim/MG	Não				76	76	0	Não									
330210	Itaocara/RJ	Não				81	81	0										
352220	Itapeçerica da Serra/SP	Não							Sim	80	12,0							
313350	Itapeçerica/MG	Não				30	26	4	Não									
320280	Itapemirim/ES					156	156	0	Sim	16	12,0	Capina						
352230	Itapetininga/SP	Não				216	116	100	Não									
352240	Itapeva/SP					100	100	0	Não									
352250	Itapevi/SP	Não				180	6	174	Não									
352260	Itapira/SP	Não				164	74	90	Não									
352265	Itapirapuã Paulista/SP	Não				6	6	0	Não									
352270	Itápolis/SP	Não				28	28	0	Sim	100	2,0	Capina						
352300	Itapura/SP	Não				17	17	0	Não									
352310	Itaquaquecetuba/SP	Não				397	281	116	Sim	270	12,0	Varrição						
352320	Itararé/SP	Não				53	52	1	Não									
352330	Itariri/SP	Não				21	12	9	Não									
352340	Itatiba/SP	Não				208	1	207										
313380	Itaúna/MG	Não				106	26	80	Não									
352360	Itirapina/SP	Não				31	31	0	Não									
352390	Itu/SP	Não				227	0	227	Não									
313420	Ituiutaba/MG	Não				142	42	100										

**TABELA Ge01b - INFORMAÇÕES GERAIS**  
 (continuação)

 ANO DE  
 REFERÊNCIA  
**2010**

Município		Recursos federais recebidos para manejo de resíduos sólidos				Qtd. tot. trab. remun. de todo o manejo RSU, segundo agente executor.			Trabalhadores de frentes de trabalho temporárias									
									Exist. frentes	Frente 1			Frente 2			Frente 3		
Código	Nome/UF	Ocorrência	Valor R\$/ano	Tipo	Aplicação	Total	Público	Privado		Qt. trab.	Duração	Serviço predominante	Qt. trab.	Duração	Serviço predominante	Qt. trab.	Duração	Serviço predominante
						empreg.	empreg.	empreg.	empreg.	mês	empreg.	mês	empreg.	mês	empreg.	mês	empreg.	mês
Região Sudeste		Ge025	Ge026	Ge028	Ge029	Ge058	Ge015	Ge016	Ge053	Ge030	Ge031	Ge033	Ge034	Ge035	Ge037	Ge038	Ge040	Ge042
352400	Itupeva/SP	Não				94	57	37	Não									
313440	Iturama/MG	Não				92	0	92	Não									
313450	Itutinga/MG	Não				24	24	0	Não									
352410	Ituverava/SP	Não				94	69	25	Não									
352420	Jaborandi/SP	Não				38	13	25	Sim	6	3,0	Limp boc lobo	6	3,0	Pint meio-fio	6	3,0	Outros
352430	Jaboticabal/SP	Não				139	72	67	Sim	93	3,0	Capina	93	3,0	Varriação	94	3,0	Varriação
352440	Jacarei/SP	Sim	171.775	Oneroso	Ações voltadas ao saneamento básico.	311	4	307	Não									
313470	Jacinto/MG	Não				79	79	0	Não									
313480	Jacui/MG	Não				19	16	3	Não									
352470	Jaguariúna/SP	Não				82	14	68	Não									
352480	Jales/SP	Não				85	15	70	Não									
330227	Japeri/RJ	Não				103			Não									
352510	Jardinópolis/SP	Não				50	50	0										
352520	Jarinu/SP	Não				30			Não									
352530	Jaú/SP	Não				185	45	140	Não									
313540	Jeceaba/MG	Não				14	13	1	Não									
313550	Jequeri/MG	Não				27	27	0	Sim	4	2,0	Capina	4	2,0	Limp boc lobo	0	0,0	
320310	Jerônimo Monteiro/ES																	
313610	Joanésia/MG	Não				17			Não									
313620	João Monlevade/MG	Não				67	29	38	Sim	136	12,0	Capina	19	12,0	Limp boc lobo		Varriação	
320313	João Neiva/ES	Não				50	0	50	Não									
352560	João Ramalho/SP	Não				7	7	0	Não									
313655	José Raydan/MG	Não				20	20	0	Sim	0	0,0		0	0,0		0	0,0	
313670	Juiz de Fora/MG	Não				678	678	0	Não									
352580	Júlio Mesquita/SP	Não				18	18	0	Não									
352590	Jundiá/SP	Não				740	20	720	Não									
352610	Juquiá/SP	Não				32	8	24	Não									
313690	Juruáia/MG	Não				30	30	0	Não									
313710	Lagamar/MG	Não				26	26	0	Sim	2	1,0	Varriação	0	0,0		0	0,0	
313750	Lagoa Formosa/MG	Não				55	55	0	Sim	10	1,0	Capina						
313760	Lagoa Santa/MG	Não				141	141	0	Não									
313780	Lambari/MG	Não				40	33	7										
352640	Laranjal Paulista/SP					40	40	0	Sim	20	12,0		15	12,0				
352660	Lavrinhas/SP	Não				30	30	0	Não									
313835	Leme do Prado/MG	Não				16	16	0	Sim	5	3,0	Varriação	5	3,0	Capina	0	0,0	
352680	Lençóis Paulista/SP	Não				167	127	40	Não									
313860	Lima Duarte/MG	Não				59			Não									
313862	Limeira do Oeste/MG	Não				44	44	0	Não									
352690	Limeira/SP	Sim	1.864.000	Não oner.	ATERRO SANITÁRIO	284	42	242	Não									

**TABELA Ge01b - INFORMAÇÕES GERAIS**  
 (continuação)

 ANO DE  
 REFERÊNCIA  
**2010**

Município		Recursos federais recebidos para manejo de resíduos sólidos				Qtd. tot. trab. remun. de todo o manejo RSU, segundo agente executor.			Trabalhadores de frentes de trabalho temporárias									
									Exist. frentes	Frente 1			Frente 2			Frente 3		
Código	Nome/UF	Ocor- rência	Valor R\$/ano	Tipo	Aplicação	Total	Público	Privado		Qt. trab.	Duração	Serviço predominante	Qt. trab.	Duração	Serviço predominante	Qt. trab.	Duração	Serviço predominante
						empreg.	empreg.	empreg.	empreg.	mês	empreg.	mês	empreg.	mês	empreg.	mês		
Região Sudeste		Ge025	Ge026	Ge028	Ge029	Ge058	Ge015	Ge016	Ge053	Ge030	Ge031	Ge033	Ge034	Ge035	Ge037	Ge038	Ge040	Ge042
352700	Lindóia/SP	Não				5	5	0	Sim	16	12,0	Varriação	0	0,0		0	0,0	
320320	Linhares/ES	Não				196	0	196	Não									
352710	Lins/SP	Não				165	101	64	Não									
313865	Lontra/MG	Não				31	31	0	Não									
352725	Lourdes/SP	Não				13	13	0	Não									
352740	Lucélia/SP	Não				48	48	0	Não									
352750	Lucianópolis/SP	Não				7	7	0	Não									
352760	Luis Antônio/SP	Não				10	10	0	Sim	8	3,0	Capina	4	3,0	Limp boc lobo	48	3,0	Varriação
313868	Luislândia/MG	Não				25	25	0	Sim	4	6,0	Limp. lt. vago	0	0,0		0	0,0	
352790	Lutécia/SP	Não				11	11	0	Não									
313880	Luz/MG	Não				52	50	2	Não									
330240	Macaé/RJ	Não				735	153	582	Não									
352800	Macatuba/SP	Não				33	33	0	Não									
352810	Macaubal/SP	Não				10	10	0	Não									
330245	Macuco/RJ	Não				51	0	51	Não									
352830	Magda/SP	Não				5	5	0	Não									
352850	Mairiporã/SP	Não				90	68	22	Sim	20	6,0							
352860	Manduri/SP	Não				14	14	0	Não									
313930	Manga/MG	Não				50	50	0	Sim	20	2,0	Capina						
330260	Mangaratiba/RJ					347	1	346	Não									
313940	Manhuaçu/MG	Não				270	270	0	Não									
313960	Mantena/MG	Não							Sim									
320330	Mantenópolis/ES	Não				54	53	1	Não									
352870	Marabá Paulista/SP	Não				11	11	0	Sim	3	2,0	Pint meio-fio	3	2,0	Capina			
352880	Maracá/SP	Não				36			Não									
352885	Marapoama/SP	Não				10	10	0	Sim	4	12,0	Limp boc lobo	0	0,0	Varriação	0	0,0	Capina
313990	Maria da Fé/MG	Não				21	21	0										
314000	Mariana/MG	Não				145	132	13	Não									
330270	Maricá/RJ	Não				212	66	146	Não									
320335	Marilândia/ES	Não				64	64	0	Não									
352900	Marília/SP	Não				273	273	0	Não									
314020	Maripá de Minas/MG	Não				18	18	0	Não									
352920	Martinópolis/SP	Não				56	56	0	Não									
352930	Matão/SP	Não				114	31	83	Não									
314070	Mateus Leme/MG	Não				22	22	0	Não									
314120	Matutina/MG	Não				29	29	0	Não									
352940	Mauá/SP	Não				433	217	216	Sim	150	12,0	Capina	150	12,0	Capina	150	12,0	Capina
314140	Medina/MG					100	97	3	Sim	6	6,0	Varriação						
330280	Mendes/RJ	Não				119	119	0	Não									

**TABELA Ge01b - INFORMAÇÕES GERAIS**  
 (continuação)

 ANO DE  
 REFERÊNCIA  
**2010**

Município		Recursos federais recebidos para manejo de resíduos sólidos				Qtd. tot. trab. remun. de todo o manejo RSU, segundo agente executor.			Trabalhadores de frentes de trabalho temporárias									
									Exist. frentes	Frente 1			Frente 2			Frente 3		
Código	Nome/UF	Ocorrência	Valor R\$/ano	Tipo	Aplicação	Total	Público	Privado		Qt. trab.	Duração	Serviço predominante	Qt. trab.	Duração	Serviço predominante	Qt. trab.	Duração	Serviço predominante
						empreg.	empreg.	empreg.	empreg.	mês	empreg.	mês	empreg.	mês	empreg.	mês		
Região Sudeste		Ge025	Ge026	Ge028	Ge029	Ge058	Ge015	Ge016	Ge053	Ge030	Ge031	Ge033	Ge034	Ge035	Ge037	Ge038	Ge040	Ge042
352960	Meridiano/SP	Não				26	26	0	Não									
330285	Mesquita/RJ					172	0	172	Não									
352970	Miguelópolis/SP	Sim	180.000	Não oner.	Aquisição de uma retro-escavadeira	76	76	0	Sim	22	12,0	Capina	10	12,0	Varriação	10	12,0	Pint meio-fio
314190	Minduri/MG	Não				13			Não									
353000	Mira Estrela/SP	Não				16	16	0	Não									
330300	Miracema/RJ	Não				111	111	0	Não									
353010	Mirandópolis/SP	Não				23	20	3	Não									
353030	Mirassol/SP	Não				63	2	61	Não									
353040	Mirassolândia/SP	Não				20	20	0										
353070	Mogi Guaçu/SP	Não				367	195	172	Sim	14	12,0	Varriação	10	12,0	Capina	6	12,0	Pint meio-fio
353060	Moji das Cruzes/SP	Não				406	0	406	Não									
353090	Mombuca/SP	Não					3		Não									
353110	Mongaguá/SP	Não				91	57	34	Não									
314270	Montalvânia/MG	Não				37	37	0	Não									
320350	Montanha/ES	Não				127	127	0	Não									
353130	Monte Alto/SP	Não				39	20	19	Não									
314290	Monte Azul/MG	Não				125			Não									
314310	Monte Carmelo/MG	Não				71			Sim	10	12,0	Capina						
353160	Monte Castelo/SP	Não				11												
353180	Monte Mor/SP	Não				58			Sim	12	6,0	Outros						
314320	Monte Santo de Minas/MG	Não				44	44	0	Sim	14	3,0	Outros						
314340	Monte Sião/MG	Não				61	61	0	Não									
353170	Monteiro Lobato/SP	Não				20	20	0	Não									
314330	Montes Claros/MG	Não				681			Não									
314350	Morada Nova de Minas/MG	Não				82	82	0	Não									
353190	Morro Agudo/SP	Não				38	28	10	Não									
314360	Morro da Garça/MG	Não				10	10	0	Não									
353200	Morungaba/SP	Não				40			Sim	17	12,0	Coleta RDO						
353205	Motuca/SP	Não							Não									
320360	Mucurici/ES	Não				52	41	11	Não									
320380	Muqui/ES	Não				35			Não									
314390	Muriaé/MG	Não				176	166	10	Não									
314410	Muzambinho/MG	Sim	414.600	Não oner.	Aquisição de lixeiras e 2 caminhões comp	234	234	0	Não									
353215	Nantes/SP					16	16	0	Não									
353220	Narandiba/SP	Não				16	16	0	Não									
330310	Natividade/RJ	Não				87	0	87	Não									
314450	Nazareno/MG	Não				13	13	0	Não									
314460	Nepomuceno/MG	Não				31			Não									
353260	Nhandeara/SP	Não				22	22	0										

TABELA Ge01b - INFORMAÇÕES GERAIS  
(continuação)ANO DE  
REFERÊNCIA  
2010

Município		Recursos federais recebidos para manejo de resíduos sólidos				Qtd. tot. trab. remun. de todo o manejo RSU, segundo agente executor.			Trabalhadores de frentes de trabalho temporárias									
									Exist. frentes	Frente 1			Frente 2			Frente 3		
Código	Nome/UF	Ocor- rência	Valor R\$/ano	Tipo	Aplicação	Total	Público	Privado		Qt. trab.	Duração	Serviço predominan- te	Qt. trab.	Duração	Serviço predominan- te	Qt. trab.	Duração	Serviço predominan- te
						empreg.	empreg.	empreg.	empreg.	mês	empreg.	mês	empreg.	mês	empreg.	mês	empreg.	mês
Região Sudeste		Ge025	Ge026	Ge028	Ge029	Ge058	Ge015	Ge016	Ge053	Ge030	Ge031	Ge033	Ge034	Ge035	Ge037	Ge038	Ge040	Ge042
330330	Niterói/RJ	Não				2.638	2.279	359	Não									
353280	Nova Aliança/SP	Não				8	8	0	Não									
314467	Nova Belém/MG	Não				13	13	0	Não									
353282	Nova Campina/SP	Não				23	23	0	Sim	8	6,0							
353284	Nova Canaã Paulista/SP	Não																
353286	Nova Castilho/SP	Não				4	4	0	Não									
353290	Nova Europa/SP	Não				16	16	0	Não									
330340	Nova Friburgo/RJ	Não				291	141	150	Não									
330350	Nova Iguaçu/RJ	Não				723	46	677	Não									
314480	Nova Lima/MG	Não				202	12	190	Não									
353330	Nova Luzitânia/SP	Não				17	17	0	Sim	20	1,0	Outros	20	1,0	Outros			
353340	Nova Odessa/SP	Não				121	121	0	Não									
313660	Nova União/MG	Não				4			Sim	6	2,0	Capina						
353325	Novais/SP	Não				2	2	0	Sim	15	12,0		0	0,0		0	0,0	
314530	Novo Cruzeiro/MG	Não				38	36	2	Não									
353350	Novo Horizonte/SP	Não				34	34	0	Não									
353390	Olímpia/SP	Não				58	40	18	Sim	150	12,0	Varriação	0	0,0		0	0,0	
314550	Olímpio Noronha/MG	Não				7	7	0	Não									
314570	Oliveira Fortes/MG	Não				0	0	0	Não									
314560	Oliveira/MG	Não				66	66	0	Sim	12	6,0	Limp boc lobo	3	6,0	Coleta RDO	3	6,0	Capina
353400	Onda Verde/SP	Não				12	12	0	Não									
314587	Orizânia/MG	Não				11	11	0	Não									
353430	Orlândia/SP	Não				187	0	187	Não									
353440	Osasco/SP	Não				401	116	285										
353470	Ourinhos/SP	Não				149	149	0	Sim	46	12,0							
314590	Ouro Branco/MG	Não				122	74	48	Não									
314600	Ouro Fino/MG	Não				52	52	0	Não									
314610	Ouro Preto/MG	Não				216	54	162	Não									
353475	Ouroeste/SP	Não				86	86	0	Não									
353490	Pacaembu/SP	Não				7	7	0	Não									
314630	Padre Paraíso/MG	Não							Não									
314655	Pai Pedro/MG	Não				12	12	0	Não									
314650	Pains/MG	Não				26	26	0	Não									
353520	Palmeira d'Oeste/SP	Não				14			Não									
353530	Palmital/SP	Não				41	21	20	Sim	5	6,0	Limp. lt. vago	5	6,0	Capina			
353540	Panorama/SP	Não				29	29	0	Não									
314700	Paracatu/MG	Não				119	71	48	Sim	60	6,0	Capina	0	0,0	Limp boc lobo	0	0,0	Limp. lt. vago
353550	Paraguaçu Paulista/SP	Não				68	68	0	Não									
353560	Paraibuna/SP	Não				81	75	6	Não									

TABELA Ge01b - INFORMAÇÕES GERAIS  
(continuação)ANO DE  
REFERÊNCIA  
2010

Município		Recursos federais recebidos para manejo de resíduos sólidos				Qtd. tot. trab. remun. de todo o manejo RSU, segundo agente executor.			Trabalhadores de frentes de trabalho temporárias									
									Exist. frentes	Frente 1			Frente 2			Frente 3		
Código	Nome/UF	Ocorrência	Valor R\$/ano	Tipo	Aplicação	Total	Público	Privado		Qt. trab.	Duração	Serviço predominante	Qt. trab.	Duração	Serviço predominante	Qt. trab.	Duração	Serviço predominante
						empreg.	empreg.	empreg.	empreg.	mês	empreg.	mês	empreg.	mês	empreg.	mês		
Região Sudeste		Ge025	Ge026	Ge028	Ge029	Ge058	Ge015	Ge016	Ge053	Ge030	Ge031	Ge033	Ge034	Ge035	Ge037	Ge038	Ge040	Ge042
314730	Paraisópolis/MG	Não				33	33	0	Não									
353590	Paranapuã/SP	Não				29	29	0	Não									
353625	Parisi/SP	Não				7	7	0	Sim	7	1,0		7	1,0				
314750	Passabém/MG	Não				12	12	0	Não									
314790	Passos/MG	Não				157	0	157	Não									
314800	Patos de Minas/MG	Não				273	42	231	Não									
330385	Paty do Alferes/RJ	Não				205	173	32	Não									
353640	Paulicéia/SP	Não				22	22	0	Não									
353650	Paulínia/SP	Não				447	15	432	Não									
314840	Paulistas/MG	Não				25	25	0	Sim	2	3,0	Capina	0	0,0	Pint meio-fio	0	0,0	Limp boc lobo
353660	Paulo de Faria/SP	Não				22	22	0	Não									
314850	Pavão/MG	Não				25	25	0	Não									
353670	Pederneiras/SP	Não				153	153	0	Não									
314890	Pedra do Indaiá/MG	Não				12	12	0	Não									
314900	Pedra Dourada/MG	Não				7	7	0	Não									
314910	Pedralva/MG	Não				17	17	0	Sim	6	6,0	Outros	6	6,0	Outros	0	0,0	
353690	Pedranópolis/SP	Não				10	10	0	Não									
353710	Pedreira/SP	Não				96	41	55	Não									
353715	Pedrinhas Paulista/SP	Não				17	17	0	Não									
353730	Penápolis/SP	Não				178	178	0	Não									
314950	Pequeri/MG	Não				40	40	0	Não									
353740	Pereira Barreto/SP	Não				68	68	0	Não									
353750	Pereiras/SP	Não				19	19	0	Não									
314995	Periquito/MG	Não				32	32	0	Não									
353760	Peruíbe/SP	Não				142	45	97	Não									
315000	Pescador/MG	Não				25	25	0	Não									
330390	Petrópolis/RJ	Não				949	739	210	Não									
353770	Piacatu/SP	Sim	200.000	Não oner.	Foi comprado um caminhão coletor e com	9	9	0	Não									
315015	Piedade de Caratinga/MG	Não				16	2	14	Não									
353780	Piedade/SP	Não				54	37	17	Não									
353790	Pilar do Sul/SP	Não				40	40	0	Não									
315050	Pimenta/MG	Não				30	26	4	Não									
353800	Pindamonhangaba/SP	Sim	19.200	Não oner.	Mobilização Social (Fnhis)	140	51	89	Sim	20	12,0	Varição	20	12,0	Varição	0	0,0	
353810	Pindorama/SP	Não				9	4	5	Não									
315053	Pingo-d'Água/MG	Não																
353820	Pinhalzinho/SP	Não				31	31	0	Não									
330395	Pinheiral/RJ	Não				114	114	0	Não									
353860	Piracaia/SP	Não				42	4	38	Não									
315060	Piracema/MG	Não				16	16	0	Não									

**TABELA Ge01b - INFORMAÇÕES GERAIS**  
 (continuação)

 ANO DE  
 REFERÊNCIA  
**2010**

Município		Recursos federais recebidos para manejo de resíduos sólidos				Qtd. tot. trab. remun. de todo o manejo RSU, segundo agente executor.			Trabalhadores de frentes de trabalho temporárias									
									Exist. frentes	Frente 1			Frente 2			Frente 3		
Código	Nome/UF	Ocorrência	Valor R\$/ano	Tipo	Aplicação	Total	Público	Privado		Qt. trab.	Duração	Serviço predominante	Qt. trab.	Duração	Serviço predominante	Qt. trab.	Duração	Serviço predominante
						empreg.	empreg.	empreg.	empreg.	mês	empreg.	mês	empreg.	mês	empreg.	mês		
Região Sudeste		Ge025	Ge026	Ge028	Ge029	Ge058	Ge015	Ge016	Ge053	Ge030	Ge031	Ge033	Ge034	Ge035	Ge037	Ge038	Ge040	Ge042
353870	Piracicaba/SP	Não				570	0	570	Sim	15	6,0	Capina	0	0,0		0	0,0	
330400	Pirai/RJ	Não				86	86	0	Não									
353880	Piraju/SP	Não				104	101	3	Não									
315070	Pirajuba/MG	Não				28	28	0	Não									
353900	Pirangi/SP	Não				23			Não									
315090	Piranguçu/MG	Não				7	7	0	Não									
315110	Pirapetinga/MG					69	69	0	Não									
315120	Pirapora/MG	Não				105	79	26	Não									
353930	Pirassununga/SP	Não				85	85	0	Não									
353950	Pitangueiras/SP	Não				20	10	10	Sim	50	12,0	Varição	0	0,0		0	0,0	
353970	Platina/SP	Não				12			Não									
353980	Poá/SP	Não				246	180	66	Sim	21	6,0	Capina	30	6,0	Varição	35	6,0	Pint meio-fio
315180	Poços de Caldas/MG	Não				164	149	15	Não									
315200	Pompéu/MG	Não				192	192	0	Sim	9	3,0	Capina	9	3,0	Limp boc lobo	9	3,0	Pint meio-fio
354010	Pongai/SP	Não				7	7	0	Não									
320425	Ponto Belo/ES	Não				39	38	1	Não									
315217	Ponto dos Volantes/MG	Não				34	34	0	Sim	19	12,0							
354040	Populina/SP	Não				22	22	0	Sim	12	1,0	Pint meio-fio						
354050	Porangaba/SP	Não				26	26	0	Não									
330410	Porciúncula/RJ	Não				87	87	0	Não									
354060	Porto Feliz/SP	Não				135	72	63	Não									
354070	Porto Ferreira/SP																	
315250	Pouso Alegre/MG	Não				368	143	225	Não									
354085	Pracinha/SP	Não				20	20	0	Não									
354100	Praia Grande/SP	Não				415	332	83	Sim	150	2,0							
315280	Prata/MG	Não				52	52	0	Não									
354110	Presidente Alves/SP	Não				19	19	0	Não									
315310	Presidente Bernardes/MG	Não				21	20	1	Não									
354130	Presidente Epitácio/SP	Não				61	43	18	Não									
354140	Presidente Prudente/SP	Não				360	0	360	Não									
354150	Presidente Venceslau/SP	Não				35	35	0	Não									
354160	Promissão/SP	Não				83	83	0	Não									
354170	Quatá/SP					11	11	0	Não									
330414	Queimados/RJ	Não				176	0	176										
315380	Queluzito/MG	Não				12	11	1	Não									
354200	Quintana/SP	Não				15			Não									
354210	Rafard/SP	Não				19	19	0	Sim	3	12,0	Coleta RDO	10	12,0	Varição	6	12,0	Capina
315400	Raul Soares/MG	Não				35	35	0	Não									
354230	Redenção da Serra/SP	Não				7	7	0	Não									

**TABELA Ge01b - INFORMAÇÕES GERAIS**  
 (continuação)

 ANO DE  
 REFERÊNCIA  
**2010**

Município		Recursos federais recebidos para manejo de resíduos sólidos				Qtd. tot. trab. remun. de todo o manejo RSU, segundo agente executor.			Trabalhadores de frentes de trabalho temporárias									
									Exist. frentes	Frente 1			Frente 2			Frente 3		
Código	Nome/UF	Ocor- rência	Valor R\$/ano	Tipo	Aplicação	Total	Público	Privado		Qt. trab.	Duração	Serviço predominan- te	Qt. trab.	Duração	Serviço predominan- te	Qt. trab.	Duração	Serviço predominan- te
						empreg.	empreg.	empreg.	empreg.	mês	empreg.	mês	empreg.	mês	empreg.	mês		
Região Sudeste		Ge025	Ge026	Ge028	Ge029	Ge058	Ge015	Ge016	Ge053	Ge030	Ge031	Ge033	Ge034	Ge035	Ge037	Ge038	Ge040	Ge042
354240	Regente Feijó/SP	Não							Sim									
354250	Reginópolis/SP	Não				18	17	1	Não									
315420	Resende Costa/MG	Não				11	11	0	Sim	5	1,0	Capina	5	0,0	Limp boc lobo	5	0,0	Pint meio-fio
315430	Resplendor/MG	Não				71	71	0	Não									
315440	Ressaquinha/MG	Não				17	17	0	Não									
354280	Ribeira/SP	Não				17			Não									
354290	Ribeirão Bonito/SP																	
354310	Ribeirão Corrente/SP	Não				11	11	0	Não									
354325	Ribeirão Grande/SP	Não				18	18	0	Sim	80	6,0	Capina						
354330	Ribeirão Pires/SP	Sim	309.127	Oneroso	Construção de um galpão para a coleta se	78	35	43	Sim	65	6,0	Capina						
354340	Ribeirão Preto/SP	Não				495	39	456	Não									
354370	Rincão/SP	Não				15	15	0	Não									
354380	Rinópolis/SP					17			Não									
315480	Rio Acima/MG	Não				53	0	53	Não									
320435	Rio Bananal/ES	Não				34	34	0	Não									
330430	Rio Bonito/RJ	Não							Não									
354390	Rio Claro/SP	Não				276	35	241	Não									
330450	Rio das Flores/RJ	Não				37	18	19	Não									
330455	Rio de Janeiro/RJ	Não				21.892	20.344	1.548	Sim	1.688	12,0							
315510	Rio do Prado/MG	Não				7	7	0	Não									
315500	Rio Doce/MG	Não				15	12	3	Não									
315530	Rio Manso/MG	Não				16	16	0	Não									
320440	Rio Novo do Sul/ES	Não				83	83	0	Não									
315570	Rio Piracicaba/MG					23	23	0										
315590	Rio Preto/MG	Não				32	29	3	Não									
354420	Riolândia/SP	Não							Sim	4	2,0	Limp boc lobo	4	1,0	Outros	3	3,0	Outros
354350	Riversul/SP	Não				12	12	0	Não									
315620	Rochedo de Minas/MG	Não				14	14	0	Não									
315630	Rodeiro/MG	Não							Não									
354450	Rubinéia/SP	Não				11			Sim	3	3,0	Varriação						
315670	Sabará/MG	Não				71	42	29	Não									
354470	Sagres/SP	Não				16	16	0	Não									
354490	Sales Oliveira/SP	Não				17	17	0	Não									
354500	Salesópolis/SP	Não				0	0	0	Não									
315700	Salinas/MG	Não				45	40	5	Não									
315710	Salto da Divisa/MG	Não				64	64	0	Não									
354530	Salto de Pirapora/SP	Não				30	30	0	Não									
354540	Salto Grande/SP	Não				0	0	0	Não									
354520	Salto/SP	Não				233			Não									



**TABELA Ge01b - INFORMAÇÕES GERAIS**  
 (continuação)

 ANO DE  
 REFERÊNCIA  
**2010**

Município		Recursos federais recebidos para manejo de resíduos sólidos				Qtd. tot. trab. remun. de todo o manejo RSU, segundo agente executor.			Trabalhadores de frentes de trabalho temporárias									
Código	Nome/UF	Ocorrência	Valor R\$/ano	Tipo	Aplicação	Total empreg.	Público empreg.	Privado empreg.	Exist. frentes	Frente 1			Frente 2			Frente 3		
										Qt. trab. empreg.	Duração mês	Serviço predominante	Qt. trab. empreg.	Duração mês	Serviço predominante	Qt. trab. empreg.	Duração mês	Serviço predominante
Região Sudeste		Ge025	Ge026	Ge028	Ge029	Ge058	Ge015	Ge016	Ge053	Ge030	Ge031	Ge033	Ge034	Ge035	Ge037	Ge038	Ge040	Ge042
354560	Santa Adélia/SP	Não				32	32	0	Não									
354580	Santa Bárbara d'Oeste/SP	Não				192	117	75										
315720	Santa Bárbara/MG																	
354600	Santa Branca/SP	Não				9	9	0	Sim	15	8,0	Varição						
354610	Santa Clara d'Oeste/SP	Não					24		Não									
354620	Santa Cruz da Conceição/SP	Não				19	19	0	Não									
354630	Santa Cruz das Palmeiras/SP	Não				43	43	0	Não									
354650	Santa Ernestina/SP	Não				11	11	0	Não									
354670	Santa Gertrudes/SP	Não				42	42	0	Não									
354680	Santa Isabel/SP	Não				68	68	0	Não									
320450	Santa Leopoldina/ES	Não				30	30	0	Sim	6	1,0	Varição						
354690	Santa Lúcia/SP	Sim	27.991	Não oner.	Construção de aterro sanitário em vala.	23	23	0	Sim	3	1,0	Varição	2	1,0	Varição	3	1,0	Pint meio-fio
315780	Santa Luzia/MG	Não				173	6	167	Sim	100	8,0	Limp boc lobo	100	8,0	Capina			
354700	Santa Maria da Serra/SP	Não				7	7	0	Não									
330460	Santa Maria Madalena/RJ	Não				81	43	38	Não									
354710	Santa Mercedes/SP	Não				12	12	0	Sim	10	5,0	Varição	10	5,0	Capina	5	5,0	Pint meio-fio
354750	Santa Rita do Passa Quatro/SP								Não									
315960	Santa Rita do Sapucaí/MG	Não				82	82	0	Não									
354740	Santa Rita d'Oeste/SP	Não				15	15	0	Não									
315980	Santa Vitória/MG	Não				128	11	117	Não									
354720	Santana da Ponte Pensa/SP	Não				7	7	0	Não									
354730	Santana de Parnaíba/SP	Não				92	0	92	Não									
315870	Santana do Garambéu/MG	Não				4			Não									
354770	Santo Anastácio/SP	Não							Não									
354780	Santo André/SP	Não				577	0	577	Sim	6	12,0	Varição	125	12,0	Capina			
354790	Santo Antônio da Alegria/SP	Não				15	15	0	Não									
354800	Santo Antônio de Posse/SP	Não				28	28	0	Não									
315990	Santo Antônio do Amparo/MG	Não				18	5	13	Sim	20	2,0	Capina						
316030	Santo Antônio do Jacinto/MG	Não				18	18	0	Sim	3	1,0	Capina	2	1,0	Capina	2	1,0	Capina
354810	Santo Antônio do Jardim/SP	Não				14	14	0	Não									
316040	Santo Antônio do Monte/MG	Não				35	35	0	Não									
316060	Santo Hipólito/MG	Não				8	8	0	Não									
354840	Santópolis do Aguapeí/SP	Não				8	8	0	Não									
354850	Santos/SP	Não				916	4	912	Não									
354870	São Bernardo do Campo/SP					872	24	848										
316090	São Brás do Suaçuí/MG	Não				18	18	0	Não									
354880	São Caetano do Sul/SP	Não				263			Não									
354890	São Carlos/SP	Não				271	50	221	Sim	24	6,0							
316095	São Domingos das Dores/MG	Não				5	5	0	Sim	4	6,0	Coleta RDO	4	6,0	Coleta RDO	4	6,0	Coleta RDO

**TABELA Ge01b - INFORMAÇÕES GERAIS**  
 (continuação)

 ANO DE  
 REFERÊNCIA  
**2010**

Município		Recursos federais recebidos para manejo de resíduos sólidos				Qtd. tot. trab. remun. de todo o manejo RSU, segundo agente executor.			Trabalhadores de frentes de trabalho temporárias									
									Exist. frentes	Frente 1			Frente 2			Frente 3		
Código	Nome/UF	Ocorrência	Valor R\$/ano	Tipo	Aplicação	Total	Público	Privado		Qt. trab.	Duração	Serviço predominante	Qt. trab.	Duração	Serviço predominante	Qt. trab.	Duração	Serviço predominante
						empreg.	empreg.	empreg.	empreg.	mês	empreg.	mês	empreg.	mês	empreg.	mês		
Região Sudeste		Ge025	Ge026	Ge028	Ge029	Ge058	Ge015	Ge016	Ge053	Ge030	Ge031	Ge033	Ge034	Ge035	Ge037	Ge038	Ge040	Ge042
316105	São Félix de Minas/MG	Não				30	30	0	Não									
316140	São Francisco do Glória/MG	Não				9	9	0	Não									
320470	São Gabriel da Palha/ES	Não				177	92	85	Não									
316160	São Geraldo da Piedade/MG					10			Não									
316165	São Geraldo do Baixo/MG	Não				6	6	0	Não									
316170	São Gonçalo do Abaeté/MG	Não				27	27	0										
316180	São Gonçalo do Pará/MG	Não				26	26	0	Não									
316200	São Gonçalo do Sapucaí/MG	Não				32	32	0	Não									
330490	São Gonçalo/RJ	Não				815	6	809	Não									
316210	São Gotardo/MG	Não				65	61	4	Não									
354910	São João da Boa Vista/SP	Não				114	17	97	Sim	9	12,0	Capina	0	0,0		0	0,0	
354925	São João de Itacema/SP	Não				3	3	0	Não									
330510	São João de Meriti/RJ	Não				238	178	60	Não									
316250	São João del Rei/MG	Não				68			Não									
316280	São João Evangelista/MG	Não				55	0	55	Sim	2	3,0	Limp boc lobo	1	1,0	Pint meio-fio	1	1,0	Capina
354940	São Joaquim da Barra/SP					113	18	95	Não									
316294	São José da Barra/MG	Não				26	21	5	Não									
354950	São José da Bela Vista/SP	Não				5			Sim	30	12,0	Varrição	0	0,0		0	0,0	
316295	São José da Lapa/MG	Não				65	46	19	Não									
330513	São José de Ubá/RJ	Não				26	18	8	Não									
320480	São José do Calçado/ES	Não				35	2	33	Não									
316340	São José do Goiabal/MG	Não				31	31	0	Sim	4	2,0	Capina	0	0,0		0	0,0	
316350	São José do Jacuri/MG	Não				12	12	0	Sim	2	1,0		2	1,0		2	1,0	
354970	São José do Rio Pardo/SP	Não				87	87	0	Não									
354980	São José do Rio Preto/SP	Não				288	33	255	Não									
330515	São José do Vale do Rio Preto/RJ	Não				37	37	0	Não									
354990	São José dos Campos/SP	Não				1.211	1.030	181	Sim	303	12,0	Capina	0	0,0		0	0,0	
354995	São Lourenço da Serra/SP	Não				45	45	0	Não									
355000	São Luís do Paraitinga/SP	Não				29	29	0	Não									
320490	São Mateus/ES	Não				186	5	181	Não									
316380	São Miguel do Anta/MG	Não				28			Não									
355030	São Paulo/SP	Não				4.482	258	4.224	Não									
316390	São Pedro da União/MG	Não				6	5	1										
355050	São Pedro do Turvo/SP	Não				22	22	0	Não									
355040	São Pedro/SP	Não				50	49	1	Sim	50	6,0	Capina						
320495	São Roque do Canaã/ES	Sim	250.000	Não oner.	Aquisição de um Caminhão compactador	18	18	0	Não									
355060	São Roque/SP	Não				62	9	53	Não									
355080	São Sebastião da Grama/SP	Não				17	17	0	Não									
330530	São Sebastião do Alto/RJ	Não				0	0	0	Não									

**TABELA Ge01b - INFORMAÇÕES GERAIS**  
 (continuação)

 ANO DE  
 REFERÊNCIA  
**2010**

Município		Recursos federais recebidos para manejo de resíduos sólidos				Qtd. tot. trab. remun. de todo o manejo RSU, segundo agente executor.			Trabalhadores de frentes de trabalho temporárias									
									Exist. frentes	Frente 1			Frente 2			Frente 3		
Código	Nome/UF	Ocorrência	Valor R\$/ano	Tipo	Aplicação	Total	Público	Privado		Qt. trab.	Duração	Serviço predominante	Qt. trab.	Duração	Serviço predominante	Qt. trab.	Duração	Serviço predominante
						empreg.	empreg.	empreg.	empreg.	mês	empreg.	mês	empreg.	mês	empreg.	mês		
Região Sudeste		Ge025	Ge026	Ge028	Ge029	Ge058	Ge015	Ge016	Ge053	Ge030	Ge031	Ge033	Ge034	Ge035	Ge037	Ge038	Ge040	Ge042
316450	São Sebastião do Maranhão/MG	Não				24	24	0	Sim	10	1,0		0	0,0		0	0,0	
316470	São Sebastião do Paraíso/MG	Não				50			Não									
316480	São Sebastião do Rio Preto/MG	Não				13	13	0	Não									
355070	São Sebastião/SP																	
316500	São Tiago/MG	Não				18	18	0	Não									
355100	São Vicente/SP	Não				430	405	25	Sim	120	3,0							
316540	Sapucaí-Mirim/MG	Não				25	19	6	Não									
316570	Senador Firmino/MG	Não				37	37	0	Não									
316600	Senhora de Oliveira/MG	Não				16	16	0	Não									
316640	Seritinga/MG	Não				10			Não									
316670	Serra dos Aimorés/MG					20	20	0	Sim	10	4,0	Limp boc lobo						
320500	Serra/ES	Não				826	72	754	Sim	15	4,0	Capina	0	0,0		0	0,0	
316690	Serrania/MG	Não				15	15	0	Não									
316695	Serranópolis de Minas/MG	Não				14	13	1	Sim	10	1,0		0	0,0		0	0,0	
316710	Serro/MG	Não				42	21	21										
355170	Sertãozinho/SP					327	34	293	Não									
355180	Sete Barras/SP	Não				28	14	14	Não									
316720	Sete Lagoas/MG	Não				208	2	206	Não									
316750	Simão Pereira/MG	Não				8	6	2	Não									
316760	Simonésia/MG					60	54	6	Não									
355210	Socorro/SP	Não				68	68	0	Não									
316780	Soledade de Minas/MG	Não				12	12	0	Não									
355220	Sorocaba/SP	Não				523	17	506	Não									
355230	Sud Mennucci/SP	Não				16	5	11	Sim									
355240	Sumaré/SP	Não				119	49	70	Não									
355255	Suzanápolis/SP	Sim	60.000	Não oner.	GALPÃO DA RECICLAGEM DE LIXO	21	21	0	Não									
355250	Suzano/SP	Não				291	0	291	Não									
355260	Tabapuã/SP	Não				83	83	0	Não									
355270	Tabatinga/SP	Não				12	12	0	Não									
355280	Taboão da Serra/SP	Sim	1.500.000	Não oner.	Construção de Galpão Reciclagem	249	5	244	Não									
316800	Taiobeiras/MG	Não				78	78	0	Não									
355320	Taiúva/SP	Não							Não									
355330	Tambaú/SP	Não				38	38	0	Não									
316820	Tapirai/MG	Não				10	10	0	Não									
355350	Tapirai/SP	Não				3			Não									
355370	Taquaritinga/SP	Não				43	43	0	Sim	12	7,0	Capina	0	0,0		0	0,0	
355380	Taquarituba/SP	Não				37	37	0	Não									
355400	Tatui/SP	Não				166	118	48	Não									
355410	Taubaté/SP	Não				562	526	36	Não									

**TABELA Ge01b - INFORMAÇÕES GERAIS**  
 (continuação)

 ANO DE  
 REFERÊNCIA  
**2010**

Município		Recursos federais recebidos para manejo de resíduos sólidos				Qtd. tot. trab. remun. de todo o manejo RSU, segundo agente executor.			Trabalhadores de frentes de trabalho temporárias									
Código	Nome/UF	Ocor- rência	Valor R\$/ano	Tipo	Aplicação	Total	Público	Privado	Exist. frentes	Frente 1			Frente 2			Frente 3		
						empreg.	empreg.	empreg.		Qt. trab. empreg.	Duração mês	Serviço predominan- te	Qt. trab. empreg.	Duração mês	Serviço predominan- te	Qt. trab. empreg.	Duração mês	Serviço predominan- te
Região Sudeste		Ge025	Ge026	Ge028	Ge029	Ge058	Ge015	Ge016	Ge053	Ge030	Ge031	Ge033	Ge034	Ge035	Ge037	Ge038	Ge040	Ge042
316850	Teixeiras/MG	Não				40	40	0	Não									
355430	Teodoro Sampaio/SP	Não				75	71	4	Sim	10	12,0	Capina						
316860	Teófilo Otoni/MG	Não				173	67	106	Sim									
355440	Terra Roxa/SP	Não				25	25	0	Não									
316900	Tocantins/MG	Não				26	10	16	Não									
355465	Torre de Pedra/SP	Não				8	8	0	Não									
355475	Trabiju/SP																	
355480	Tremembé/SP	Não				121	57	64	Não									
316930	Três Corações/MG	Não				97	23	74	Sim	18	8,0	Capina						
355490	Três Fronteiras/SP	Não				15	15	0	Não									
316935	Três Marias/MG	Não				112	112	0	Não									
316950	Tumiritinga/MG	Não				25			Sim	20	3,0	Pint meio-fio						
355500	Tupã/SP	Não				109	59	50	Não									
355520	Turiúba/SP	Não				13	11	2	Não									
317000	Ubai/MG	Não				72	72	0	Não									
317010	Uberaba/MG	Não				371	155	216	Não									
317020	Uberlândia/MG	Sim	619.654	Oneroso	Construção de 2 galpões para coleta seleti	1.469	287	1.182	Não									
355550	Ubirajara/SP	Não				2			Não									
317043	União de Minas/MG	Não				20	20	0	Não									
355580	Urânia/SP	Não				27	27	0	Não									
355590	Uru/SP	Não				15	15	0	Não									
317047	Uruana de Minas/MG	Não				11	11	0	Sim	8	6,0	Capina						
317052	Urucuia/MG	Não				42	39	3	Não									
355600	Urupês/SP	Não				10	10	0	Não									
330610	Valença/RJ	Não				0	0	0	Não									
355620	Valinhos/SP	Não				315	42	273	Não									
355630	Valparaíso/SP	Não				20	0	20	Não									
320503	Vargem Alta/ES	Não				32	32	0	Não									
317060	Vargem Bonita/MG	Não				9			Não									
355640	Vargem Grande do Sul/SP					46	46	0	Sim	6	12,0	Varrição						
355645	Vargem Grande Paulista/SP					16	16	0	Sim	6	9,0	Varrição	6	9,0	Capina	3	9,0	Pint meio-fio
317070	Varginha/MG	Não				193	134	59	Não									
317075	Varjão de Minas/MG	Não				45	44	1	Não									
330615	Varre-Sai/RJ	Não																
317080	Várzea da Palma/MG	Não				199	184	15	Sim	20	3,0							
330620	Vassouras/RJ	Sim	6.000.000	Oneroso	- Aterro Sanitário;	93	68	25	Sim	20	1,0							
317100	Vazante/MG	Não				55	55	0	Sim	40	6,0	Outros						
320506	Venda Nova do Imigrante/ES	Não							Não									
317115	Vermelho Novo/MG	Não				17	17	0	Não									

**TABELA Ge01b - INFORMAÇÕES GERAIS**  
**(continuação)**

 ANO DE  
 REFERÊNCIA  
**2010**

Município		Recursos federais recebidos para manejo de resíduos sólidos				Qtd. tot. trab. remun. de todo o manejo RSU, segundo agente executor.			Trabalhadores de frentes de trabalho temporárias									
									Exist. frentes	Frente 1			Frente 2			Frente 3		
Código	Nome/UF	Ocorrência	Valor R\$/ano	Tipo	Aplicação	Total	Público	Privado		Qt. trab.	Duração	Serviço predominante	Qt. trab.	Duração	Serviço predominante	Qt. trab.	Duração	Serviço predominante
						empreg.	empreg.	empreg.	empreg.	mês	empreg.	mês	empreg.	mês	empreg.	mês		
<b>Região Sudeste</b>		Ge025	Ge026	Ge028	Ge029	Ge058	Ge015	Ge016	Ge053	Ge030	Ge031	Ge033	Ge034	Ge035	Ge037	Ge038	Ge040	Ge042
317120	Vespasiano/MG	Não				200	200	0	Não									
320510	Viana/ES	Não							Não									
317130	Viçosa/MG	Não				148	142	6	Não									
320515	Vila Pavão/ES	Não				19	19	0	Não									
355670	Vinhedo/SP	Não				142	0	142	Não									
355680	Viradouro/SP	Não				50	20	30	Não									
317170	Virgínia/MG	Não				33	33	0	Não									
317190	Virgolândia/MG	Sim	200.000	Não oner.	Aquisição de caminhão	15	15	0	Não									
317200	Visconde do Rio Branco/MG	Não				126	126	0	Não									
355695	Vitória Brasil/SP	Não				11	11	0	Não									
320530	Vitória/ES	Não				1.015	154	861	Não									
330630	Volta Redonda/RJ	Não				598	36	562	Não									
355700	Votorantim/SP	Não				75	62	13	Não									
355710	Votuporanga/SP	Não							Não									
355715	Zacarias/SP	Não				16	16	0	Não									

TABELA Ge02

INFORMAÇÕES SOBRE DESPESAS, SEGUNDO O TIPO DE SERVIÇO REALIZADO

TABELA Ge02 - INFORMAÇÕES SOBRE DESPESAS, SEGUNDO O TIPO DE SERVIÇO REALIZADO

ANO DE  
REFERÊNCIA  
**2010**

Município		Despesas com manejo de resíduos sólidos, segundo tipo de serviço realizado											
		Coleta de RS domiciliares e públicos			Coleta de RS serviços de saúde			Varrição de logradouros públicos			Demais serviços, inclusive admin. e com unid. de proc.		
		Total	Público	Privado	Total	Público	Privado	Total	Público	Privado	Total	Público	Privado
Código	Nome/UF	R\$/ano	R\$/ano	R\$/ano	R\$/ano	R\$/ano	R\$/ano	R\$/ano	R\$/ano	R\$/ano	R\$/ano	R\$/ano	
Região Sudeste		Co009	Co132	Co011	Rs035	Rs032	Rs033	Va017	Va037	Va019	Ge046	Ge043	Ge044
310050	Açucena/MG	24.480	24.480	0	0	0	0	24.480	24.480	0	12.000	12.000	0
350010	Adamantina/SP	432.000	432.000	0	134.520	0	134.520	86.000	86.000	0	0	0	0
350020	Adolfo/SP	439.849	439.849	0	0	0	0	0	0	0	0	0	0
320010	Afonso Cláudio/ES		250.000			70.000			700.000			0	
310070	Água Comprida/MG	117.787	117.787	0	8.520	8.520	0	43.570	43.570	0	32.489	32.489	0
350030	Aguai/SP	1.510.345	1.510.345	0	0	0	0	0	0	0	0	0	0
310080	Aguanil/MG	35.100	35.100	0	7.800	7.800	0	0	0	0	0	0	0
350040	Águas da Prata/SP		42.502		1.175	0	1.175		185.952			78.138	
350055	Águas de Santa Bárbara/SP		118.956			5.826							
350060	Águas de São Pedro/SP	83.880	83.880	0	41.772	0	41.772	18.360	18.360	0	91.800	91.800	0
350070	Agudos/SP	1.583.840	1.583.840	0	36.000	0	36.000	250.000	250.000	0	32.000	32.000	0
310110	Aimorés/MG	183.600	183.600	0	120.000	120.000	0	826.200	826.200	0	706.200	706.200	0
310160	Alfenas/MG	1.200.000	600.000	600.000	300.000	150.000	150.000	400.000	200.000	200.000	100.000	50.000	50.000
310180	Alpercata/MG	120.000	120.000	0	4.000	0	4.000	362.880	362.880	0	5.000	5.000	0
350090	Altair/SP	46.800	46.800	0	8.095	0	8.095	23.400	23.400	0	23.400	23.400	0
310200	Alterosa/MG												
350100	Altinópolis/SP												
350110	Alto Alegre/SP	155.557	155.557	0	7.651	0	7.651	0	0	0	0	0	0
315350	Alto Jequitibá/MG	20.160	20.160	0	0	0	0	141.700	141.700	0	0	0	0
320035	Alto Rio Novo/ES	100.000	100.000		35.000	35.000		265.000	265.000		255.000	255.000	
350115	Alumínio/SP	547.930		547.930	20.328		20.328	454.350		454.350	487.186		487.186
350120	Álvares Florence/SP	200.000	200.000	0	6.315	0	6.315	242.934	242.934	0	0	0	0
350130	Álvares Machado/SP	244.458	244.458	0	14.685	0	14.685	220.702	0	220.702	0	0	0
350150	Alvinlândia/SP												
310240	Alvorada de Minas/MG	10.800	10.800	0	0	0	0	64.800	64.800	0	0	0	0
350160	Americana/SP	9.403.378	2.163.668	7.239.710	2.672.783	0	2.672.783	2.419.962	2.419.962	0	0	0	0
350170	Américo Brasiliense/SP	1.200.000	0	1.200.000	73.200	0	73.200	676.000	528.000	148.000	0	0	0
350190	Amparo/SP	1.255.559	1.255.559	0	246.036	0	246.036	1.120.232	1.120.232	0	176.400	0	176.400
310260	Andradas/MG	252.041	252.041	0	42.007	0	42.007	126.020	126.020	0	0	0	0
350210	Andradina/SP	1.526.400	0	1.526.400	60.600	0	60.600	585.000	0	585.000	0	0	0
310280	Andrelândia/MG	136.089	0	136.089	6.038	0	6.038	220.320	220.320	0	0	0	0
350220	Angatuba/SP	241.493	241.493	0	0	0	0	65.790	65.790	0	115.341	115.341	0
330010	Angra dos Reis/RJ	10.827.201		10.827.201	270.359		270.359	10.001.576		10.001.576	3.943.212		3.943.212
350230	Anhembi/SP	51.680	51.680	0	18.000	0	18.000	64.709	64.709	0	109.614	109.614	0
350240	Anhumas/SP	27.540	27.540	0	3.600	0	3.600	55.080	55.080	0	18.360	18.360	0
310290	Antônio Carlos/MG	64.260	64.260	0	1.530	1.530	0	110.160	110.160	0	23.790	23.790	0
310310	Antônio Prado de Minas/MG	117.480	117.480	0	0	0	0	0	0	0	0	0	0
350260	Aparecida d'Oeste/SP												
350250	Aparecida/SP	1.082.493	1.082.493		30.000	30.000							

TABELA Ge02 - INFORMAÇÕES SOBRE DESPESAS, SEGUNDO O TIPO DE SERVIÇO REALIZADO

ANO DE  
REFERÊNCIA  
**2010**

Município		Despesas com manejo de resíduos sólidos, segundo tipo de serviço realizado											
		Coleta de RS domiciliares e públicos			Coleta de RS serviços de saúde			Varrição de logradouros públicos			Demais serviços, inclusive admin. e com unid. de proc.		
		Total	Público	Privado	Total	Público	Privado	Total	Público	Privado	Total	Público	Privado
Código	Nome/UF	R\$/ano	R\$/ano	R\$/ano	R\$/ano	R\$/ano	R\$/ano	R\$/ano	R\$/ano	R\$/ano	R\$/ano	R\$/ano	
Região Sudeste		Co009	Co132	Co011	Rs035	Rs032	Rs033	Va017	Va037	Va019	Ge046	Ge043	Ge044
350270	Apiaí/SP		559.829										
350280	Araçatuba/SP	4.552.745		4.552.745	82.002		82.002	729.930		729.930	2.847.249		2.847.249
350290	Araçoiaba da Serra/SP	816.779	816.779	0	84.625	0	84.625	192.469	192.469	0	0	0	0
320060	Aracruz/ES	4.440.000		4.440.000	636.000		636.000	8.040.000		8.040.000	4.404.000		4.404.000
310340	Araçuaí/MG	1.181.615	631.744	549.871	0	0	0	0	0	0	0	0	0
310350	Araguari/MG			966.000			75.000			109.693			
350310	Arandu/SP	157.412	139.412	18.000	3.456	0	3.456	109.219	109.219	0	8.696	8.696	0
310360	Arantina/MG												
350315	Arapeí/SP												
310375	Araporã/MG	58	0	58	6	0	6	743	0	743	0	0	0
350320	Araraquara/SP	2.196.052		2.196.052	98.168		98.168	2.843.536		2.843.536	1.340.382		1.340.382
350330	Araras/SP	2.443.219	0	2.443.219	0	0	0	0	0	0	0	0	0
350335	Arco-Íris/SP	34.850	34.850	0	4.937	0	4.937	35.489	35.489	0	18.104	18.104	0
310420	Arcos/MG	531.121	531.120										318.611
310445	Aricanduva/MG	7.300	7.300	0	0	0	0	30.600	30.600	0	10.220	10.220	0
350380	Artur Nogueira/SP	802.475	0	802.475	68.220	0	68.220	102.301	102.301	0	585.148	585.148	0
350390	Arujá/SP	2.201.661	0	2.201.661	76.098	0	76.098	663.544	0	663.544	1.755.952	0	1.755.952
350400	Assis/SP	2.609.812	2.609.812	0	118.980	0	118.980	1.346.120	1.346.120	0	0	0	0
350410	Atibaia/SP	7.304.796	1.484.205	5.820.591	209.587	0	209.587	1.882.462	464.000	1.418.462	0	0	0
320070	Atilio Vivacqua/ES												
350440	Avanhandava/SP	99.238	99.238	0	12.000	0	12.000	0	0	0	0	0	0
350460	Bady Bassitt/SP	489.796	0	489.796	66.540	0	66.540	115.466	115.466	0	100.240	0	100.240
320080	Baixo Guandu/ES	1.071.643	0	1.071.643	27.780	0	27.780	1.402.830	0	1.402.830	0	0	0
350470	Balbinos/SP	170.656	170.656	0	5.104	0	5.104	0	0	0	0	0	0
350500	Barão de Antonina/SP	38.146	38.146		3.600		3.600	128.338	128.338				
310540	Barão de Cocais/MG												
310560	Barbacena/MG												
350520	Bariú/SP	1.555.050	38.103	1.516.947	13.715	0	13.715	0	0	0	0	0	0
350530	Barra Bonita/SP	1.064.000	740.000	324.000	18.240	0	18.240	0	0	0	0	0	0
350535	Barra do Chapéu/SP	79.200	79.200	0	31.104	0	31.104	28.800	28.800	0	0	0	0
310570	Barra Longa/MG	4.640	4.640	0	600	0	600	3.270	3.270	0	2.725	2.725	0
330040	Barra Mansa/RJ	2.835.869	18.360	2.817.509	79.967	0	79.967	710.637	9.180	701.457	4.001.591	55.080	3.946.511
350550	Barretos/SP	3.294.583	0	3.294.583	217.396	0	217.396	3.084.101	0	3.084.101	2.810.629	23.325	2.787.304
310590	Barroso/MG												
350570	Barueri/SP	6.647.500	0	6.647.500	1.200.000	0	1.200.000	3.994.800	0	3.994.800	43.157.700	1.350.000	41.807.700
350580	Bastos/SP	374.505	374.505	0	19.200	0	19.200	0	0	0	0	0	0
350590	Batatais/SP												
350600	Bauru/SP	2.190.607	2.190.607	0	75.522	75.522	0	1.224.629	1.224.629	0	581.902	581.902	0
350610	Bebedouro/SP												



TABELA Ge02 - INFORMAÇÕES SOBRE DESPESAS, SEGUNDO O TIPO DE SERVIÇO REALIZADO

ANO DE  
REFERÊNCIA  
**2010**

Município		Despesas com manejo de resíduos sólidos, segundo tipo de serviço realizado											
		Coleta de RS domiciliares e públicos			Coleta de RS serviços de saúde			Varriação de logradouros públicos			Demais serviços, inclusive admin. e com unid. de proc.		
		Total	Público	Privado	Total	Público	Privado	Total	Público	Privado	Total	Público	Privado
Código	Nome/UF	R\$/ano	R\$/ano	R\$/ano	R\$/ano	R\$/ano	R\$/ano	R\$/ano	R\$/ano	R\$/ano	R\$/ano	R\$/ano	
Região Sudeste		Co009	Co132	Co011	Rs035	Rs032	Rs033	Va017	Va037	Va019	Ge046	Ge043	Ge044
310610	Belmiro Braga/MG			75.000					25.000				
310620	Belo Horizonte/MG	75.010.186	18.946.699	56.063.487	1.303.862	1.281.995	21.867	66.565.820	16.970.075	49.595.745	129.620.035	65.618.736	64.001.293
310640	Belo Vale/MG	36.256	36.256	0	24.000	24.000	0	91.800	91.800	0	11.844	11.844	0
350620	Bento de Abreu/SP		0						0			0	
310650	Berilo/MG												
310660	Bertópolis/MG	49.200	49.200	0	2.400	2.400	0	64.800	64.800	0	21.600	21.600	0
310670	Betim/MG	5.451.837		5.451.837	187.938		187.938	3.640.723		3.640.723	18.175.812		18.175.812
310690	Bicas/MG			0									
350640	Bilac/SP												
350650	Birigui/SP												
350670	Boa Esperança do Sul/SP												
350680	Bocaina/SP	396.077	396.077	0	15.000	15.000	0	213.353	213.353	0	129.589	129.589	0
350690	Bofete/SP	144.000	144.000										
350700	Boituva/SP	1.231.175	0	1.231.175	30.415	0	30.415	285.084	285.084	0	734.710	734.710	0
330060	Bom Jesus do Itabapoana/RJ	20.392	20.392	0	193.974	193.974	0	35.378	35.378	0	0	0	0
320110	Bom Jesus do Norte/ES	119.949	119.949	0	0	0	0	165.718	165.718	0	0	0	0
350715	Bom Sucesso de Itararé/SP	67.809	67.809	0	12.000	0	12.000	8.000	8.000	0	0	0	0
310810	Bonfim/MG	24.000	24.000	0	0	0	0	0	0	0	0	0	0
310825	Bonito de Minas/MG	36.780	9.180	27.600	8.400	0	8.400	55.080	55.080	0	2.000	2.000	0
350730	Boracéia/SP	76.918	76.918	0	7.479	0	7.479	0	0	0	0	0	0
310840	Botelhos/MG												
350750	Botucatu/SP	1.528.950	1.528.950	0	0	0	0	1.713.068	1.713.068	0	0	0	0
310890	Brasópolis/MG	18.000	18.000	0	6.600	0	6.600	60.000	60.000	0	46.800	46.800	0
350770	Braúna/SP												
350780	Brodowski/SP	381.925			38.371			214.833					
350790	Brotas/SP	319.588	0	319.588	13.042	0	13.042	91.185	0	91.185	15.295	0	15.295
310900	Brumadinho/MG	1.848.000	0	1.848.000	72.000	0	72.000	458.000	458.000	0	189.000	189.000	0
310910	Bueno Brandão/MG												
310925	Bugre/MG	3.200	3.200	0	325	0	325	3.200	3.200	0	0	0	0
350800	Buri/SP	670.000	670.000	0	0	0	0	0	0	0	0	0	0
350810	Buritama/SP	187.196	187.196	0	7.497	0	7.497	26.000	26.000	0	0	0	0
310940	Buritzeiro/MG												
330070	Cabo Frio/RJ	19.000.000	3.000.000	16.000.000	500.000	0	500.000	0	0	0	0	0	0
350840	Cabreúva/SP	1.296.411	0	1.296.411	69.261	0	69.261	0	0	0	0	0	0
350850	Caçapava/SP	2.045.250	49.884	1.995.366	235.501	0	235.501	1.697.015	391.619	1.305.397	2.465.252	166.680	2.298.572
310960	Cachoeira da Prata/MG												
310970	Cachoeira de Minas/MG	60.729	60.729	0	0	0	0	0	0	0	0	0	0
350870	Caconde/SP		671.506			20.768			937.244			146.544	
311000	Caeté/MG	846.964	0	846.964	177.743	0	177.743	206.640	206.640	0	866.542	144.000	722.542

TABELA Ge02 - INFORMAÇÕES SOBRE DESPESAS, SEGUNDO O TIPO DE SERVIÇO REALIZADO

ANO DE  
REFERÊNCIA  
**2010**

Município	Despesas com manejo de resíduos sólidos, segundo tipo de serviço realizado												
	Coleta de RS domiciliares e públicos			Coleta de RS serviços de saúde			Varrição de logradouros públicos			Demais serviços, inclusive admin. e com unid. de proc.			
	Total	Público	Privado	Total	Público	Privado	Total	Público	Privado	Total	Público	Privado	
Código	Nome/UF	R\$/ano	R\$/ano	R\$/ano	R\$/ano	R\$/ano	R\$/ano	R\$/ano	R\$/ano	R\$/ano	R\$/ano	R\$/ano	
Região Sudeste		Co009	Co132	Co011	Rs035	Rs032	Rs033	Va017	Va037	Va019	Ge046	Ge043	Ge044
350880	Cafelândia/SP												
311010	Caiana/MG	0	0	0	0	0	0	45.922	45.922	0	0	0	0
350900	Caieiras/SP	0	0	0	90.169	90.169	0	800.000	800.000	0	0	0	0
350920	Cajamar/SP	1.608.483		1.608.483	67.627		67.627	203.320		203.320	357.776		357.776
350925	Cajati/SP												
350930	Cajobi/SP												
350940	Cajuru/SP	0			0			0			0		
311060	Cambuí/MG	1.211.880	1.211.880	0	54.720	54.720	0	60.000	60.000	0	0	0	0
350950	Campinas/SP	33.466.743	0	33.466.743	742.797	0	742.797	9.529.895	0	9.529.895	51.219.560	8.498.869	42.720.691
311120	Campo Belo/MG	886.726	886.726	0	47.000	0	47.000	505.496	505.496	0	186.328	121.306	65.022
311140	Campo Florido/MG	136.178	136.178	0	14.751	14.751	0	160.844	160.844	0	10.500	10.500	0
350960	Campo Limpo Paulista/SP	1.396.229		1.396.229	124.405		124.405	785.209		785.209	1.292.591		1.292.591
350970	Campos do Jordão/SP	3.247.200	0	3.247.200	128.760	0	128.760	360.000	360.000	0	0	0	0
330100	Campos dos Goytacazes/RJ												
311190	Cana Verde/MG												
311200	Candeias/MG												
351000	Cândido Mota/SP	900.000	900.000	0	0	0	0	456.000	360.666	95.334	0	0	0
330110	Cantagalo/RJ												
351020	Capão Bonito/SP	1.099.045	0	1.099.045	26.784	0	26.784	280.000	280.000	0	0	0	0
311210	Caparaó/MG	27.540	27.540	0	4.570	0	4.570	36.720	36.720	0	0	0	0
351030	Capela do Alto/SP	57.326	57.326	0	58.000	0	58.000	30.000	30.000	0	0	0	0
311250	Capim Branco/MG	51.420	51.420	0	4.402	0	4.402	0	0	0	0	0	0
311260	Capinópolis/MG	250.000	250.000	0	20.000	0	20.000	560.000	560.000	0	0	0	0
311265	Capitão Andrade/MG			0			0			0			0
351040	Capivari/SP			2.015.561									
311290	Caputira/MG	95.412	95.412		9.700	9.700		107.910	107.910		8.500	8.500	
311300	Carai/MG	282.385	282.385	0	10.768	0	10.768	282.385	282.385	0	0	0	0
330093	Carapebus/RJ	33.670	3.270	30.400					10.900				
351060	Carapicuíba/SP												
311350	Carbonita/MG	215.062	91.802	123.260	54.933	54.933		162.179	162.179		46.680	46.680	
330115	Cardoso Moreira/RJ	55.080	55.080	0	36.000	0	36.000	174.420	174.420	0	19.080	19.080	0
351070	Cardoso/SP	55.080	55.080	0	9.014	0	9.014	348.840	348.840	0	685.158	685.158	0
320130	Cariacica/ES	9.674.868	0	9.674.868	107.111	0	107.111	3.598.560	3.598.560	0	0	0	0
311370	Carlos Chagas/MG	384.588	0	384.588	82.187	0	82.187	380.870	82.620	298.250	152.634	0	152.634
311390	Carmo da Cachoeira/MG	152.823	152.823		5.000	5.000		275.543	275.543		46.633	46.633	
311410	Carmo de Minas/MG	181.784	181.784	0	10.200	0	10.200	300.000	300.000	0	0	0	0
311440	Carmo do Rio Claro/MG	12.667	12.667	0	14.800	0	14.800	70.855	0	70.855	0	0	0
311450	Carmópolis de Minas/MG												
311455	Carneirinho/MG	171.600	171.600	0	4.200	4.200	0	224.400	224.400	0	157.200	157.200	0

TABELA Ge02 - INFORMAÇÕES SOBRE DESPESAS, SEGUNDO O TIPO DE SERVIÇO REALIZADO

ANO DE  
REFERÊNCIA  
**2010**

Município		Despesas com manejo de resíduos sólidos, segundo tipo de serviço realizado											
		Coleta de RS domiciliares e públicos			Coleta de RS serviços de saúde			Varrição de logradouros públicos			Demais serviços, inclusive admin. e com unid. de proc.		
		Total	Público	Privado	Total	Público	Privado	Total	Público	Privado	Total	Público	Privado
Código	Nome/UF	R\$/ano	R\$/ano	R\$/ano	R\$/ano	R\$/ano	R\$/ano	R\$/ano	R\$/ano	R\$/ano	R\$/ano	R\$/ano	
Região Sudeste		Co009	Co132	Co011	Rs035	Rs032	Rs033	Va017	Va037	Va019	Ge046	Ge043	Ge044
311460	Carrancas/MG	48.750	48.750	0	0	0	0	62.400	62.400	0	0	0	0
311470	Carvalhópolis/MG												
351080	Casa Branca/SP	560.280		560.280	91.681		91.681	215.319		215.319	288.736		288.736
330130	Casimiro de Abreu/RJ	3.251.040	0	3.251.040	70.307	0	70.307	4.652.363	0	4.652.363	1.471.696	0	1.471.696
351090	Cássia dos Coqueiros/SP	47.316	47.316	0	12.000	0	12.000	23.793	23.793	0	1.691	1.691	0
320140	Castelo/ES	11.414	5.707	5.707									
351100	Castilho/SP	846.744	846.744	0	6.122	0	6.122	0	0	0	0	0	0
351110	Catanduva/SP	2.588.851		2.588.851	209.839		209.839	1.201.247		1.201.247	2.469.330		2.469.330
311535	Catas Altas/MG	8.000	8.000		3.500	0	3.500	4.200	4.200		26.000	26.000	
351120	Catiguá/SP	148.000	148.000	0	6.580	0	6.580	42.300	42.300	0	17.100	17.100	0
311547	Catuti/MG	14.994	14.994	0	0	0	0	177.919	177.919	0	0	0	0
351130	Cedral/SP												
351140	Cerqueira César/SP												
351150	Cerquilha/SP												
351160	Cesário Lange/SP												
351170	Charqueada/SP	159.969	124.896	35.073	23.253	0	23.253	33.480	33.480	0	0	0	0
311630	Cipotânea/MG	50.125	50.125	0	2.904	0	2.904	112.782	112.782	0	75.188	75.188	0
311660	Cláudio/MG	74	32	42	7	4	4	0	0	0	32	12	20
351190	Clementina/SP		202.190										
320150	Colatina/ES	2.449.276	1.396.541	1.052.734	0	0	0	4.027.988	74.290	3.953.698	0	0	0
351200	Colina/SP	115.618	115.618	0	38.400	0	38.400	395.679	395.679	0	129.190	129.190	0
330095	Comendador Levy Gasparian/RJ	62.009	11.289	50.720	6.038	0	6.038	104.895	89.679	15.216	0	0	0
311520	Conceição da Barra de Minas/MG	85.659	85.659	0	6.997	0	6.997	46.616	46.616	0	0	0	0
320160	Conceição da Barra/ES	91.800	91.800		11.500	11.500		679.320	679.320		98.064	98.064	
311740	Conceição de Ipanema/MG												
311770	Conceição do Rio Verde/MG	65.445	65.445	0	6.000	0	6.000	0	0	0	0	0	0
311790	Congonhal/MG												
311830	Conselheiro Lafaiete/MG	1.335.384	0	1.335.384	214.243	0	214.243	533.925	0	533.925	599.222	21.949	577.274
311840	Conselheiro Pena/MG	309.954	309.954	0	0	0	0	0	0	0	0	0	0
311850	Consolação/MG												
311860	Contagem/MG	9.104.529		9.104.529	222.824		222.824	28.347		28.347	15.483.947		15.483.947
311870	Coqueiral/MG												
351240	Cordeirópolis/SP												
311890	Cordisburgo/MG												
311900	Cordislândia/MG	50.016	50.016		9.020	9.020		29.973	29.973		0	0	
311910	Corinto/MG												
351250	Coroados/SP												
311930	Coromandel/MG	586.338	586.338	0	0	0	0	432.039	432.039	0	214.760	0	214.760
311940	Coronel Fabriciano/MG	3.061.946	716.971	2.344.975	15.610	15.610	0	1.679.959	0	1.679.959	2.449.204	0	2.449.204

TABELA Ge02 - INFORMAÇÕES SOBRE DESPESAS, SEGUNDO O TIPO DE SERVIÇO REALIZADO

ANO DE  
REFERÊNCIA  
2010

Município		Despesas com manejo de resíduos sólidos, segundo tipo de serviço realizado											
		Coleta de RS domiciliares e públicos			Coleta de RS serviços de saúde			Varrição de logradouros públicos			Demais serviços, inclusive admin. e com unid. de proc.		
		Total	Público	Privado	Total	Público	Privado	Total	Público	Privado	Total	Público	Privado
Código	Nome/UF	R\$/ano	R\$/ano	R\$/ano	R\$/ano	R\$/ano	R\$/ano	R\$/ano	R\$/ano	R\$/ano	R\$/ano	R\$/ano	
Região Sudeste		Co009	Co132	Co011	Rs035	Rs032	Rs033	Va017	Va037	Va019	Ge046	Ge043	Ge044
351260	Coronel Macedo/SP	100.000	100.000		3.360	0	3.360	74.000	74.000		30.000	30.000	
351270	Corumbataí/SP	140.000	140.000	0	16.344	16.344	0	91.800	91.800	0	0	0	0
351320	Cristais Paulista/SP	147.200	147.200	0	17.400	0	17.400	576.000	0	576.000	0	0	0
312030	Cristália/MG	22.000	22.000		14.000	14.000		14.000	14.000		6.000	6.000	
312050	Cristina/MG	89.138	74.210	14.928	8.156	0	8.156	45.250	45.250	0	0	0	0
351330	Cruzália/SP	0	0	0	0	0	0	0	0	0	0	0	0
351340	Cruzeiro/SP	1.818.505	167.400	1.651.105	148.895	0	148.895	251.100	251.100	0			
351350	Cubatão/SP	6.295.989		6.295.989	671.794		671.794	5.474.250		5.474.250	0		0
312090	Curvelo/MG		1.100.000			220.000			560.000				
312125	Delta/MG	177.281	167.181	10.100	23.782	0	23.782	41.795	41.795	0	430	430	0
351370	Descalvado/SP												
312140	Desterro de Entre Rios/MG												
351380	Diadema/SP	8.437.371	1.779.487	6.657.884	375.300	0	375.300	3.405.984	0	3.405.984	15.420.493	0	15.420.493
312180	Dionísio/MG												
351385	Dirce Reis/SP	138.600	138.600	0	5.225	0	5.225	50.400	50.400	0	0	0	0
312200	Divino/MG	671.829	671.829	0	0	0	0	0	0	0	0	0	0
351390	Divinolândia/SP	138.366	138.366		4.800	4.800		0			0		
312230	Divinópolis/MG												
312240	Divisa Nova/MG	38.114	38.114	0	5.433	0	5.433	131.390	131.390	0	14.644	14.644	0
351400	Dobrada/SP	72.865	72.865		10.800	10.800		32.211	32.211		0	0	
312270	Dom Silvério/MG	183.663	183.663	0	2.100	0	2.100	20.000	20.000	0	30.000	30.000	0
320190	Domingos Martins/ES	689.385	689.385	0	74.400	74.400	0	0	0	0	0	0	0
312290	Dona Eusébia/MG	152.528	152.528	0	7.800	0	7.800	114.396	114.396	0	330.744	330.744	0
312310	Dores de Guanhães/MG	36.048	36.048	0	10.998	10.998	0	79.370	79.370	0	5.129	5.129	0
312340	Doresópolis/MG	48.200	0	48.200	1.465	0	1.465	25.000	0	25.000	0	0	0
351440	Dracena/SP	466.511	466.511	0	41.045	0	41.045	222.148	222.148	0	51.835	51.835	0
330170	Duque de Caxias/RJ	24.165.725	0	24.165.725	83.434	0	83.434	13.103.140	0	13.103.140	49.549.582	0	49.549.582
351490	Elias Fausto/SP	82.056	82.056	0	0	0	0	158.028	158.028	0	0	0	0
312360	Elói Mendes/MG	566.868	566.868	0	0	0	0	119.340	119.340	0	154.122	151.912	2.210
351495	Embaúba/SP		11.934			10.230			8.437			0	
351500	Embu/SP	8.092.314	0	8.092.314	804.527	0	804.527	0	0	0	0	0	0
351515	Engenheiro Coelho/SP	0			0			0			0		
312380	Engenheiro Navarro/MG	87.540	27.540	60.000	6.000	0	6.000	55.080	55.080	0	39.000	39.000	0
330180	Engenheiro Paulo de Frontin/RJ	5.484.134	5.484.134	0	0	0	0	2.702.000	2.702.000	0	40.134	40.134	0
312385	Entre Folhas/MG	0	0	0	1.873	0	1.873	0	0	0	109.667	109.667	0
312440	Espírito Santo do Dourado/MG												
351518	Espírito Santo do Pinhal/SP	1.300.000	1.300.000	0	15.000	15.000	0	100.000	100.000	0	0	0	0
351519	Espírito Santo do Turvo/SP	186.763	186.763										
351530	Estrela do Norte/SP	131.801	131.801	0	4.301	0	4.301	62.648	62.648	0	53.192	53.192	0

TABELA Ge02 - INFORMAÇÕES SOBRE DESPESAS, SEGUNDO O TIPO DE SERVIÇO REALIZADO

ANO DE  
REFERÊNCIA  
**2010**

Município		Despesas com manejo de resíduos sólidos, segundo tipo de serviço realizado											
		Coleta de RS domiciliares e públicos			Coleta de RS serviços de saúde			Varrição de logradouros públicos			Demais serviços, inclusive admin. e com unid. de proc.		
		Total	Público	Privado	Total	Público	Privado	Total	Público	Privado	Total	Público	Privado
Código	Nome/UF	R\$/ano	R\$/ano	R\$/ano	R\$/ano	R\$/ano	R\$/ano	R\$/ano	R\$/ano	R\$/ano	R\$/ano	R\$/ano	
Região Sudeste		Co009	Co132	Co011	Rs035	Rs032	Rs033	Va017	Va037	Va019	Ge046	Ge043	Ge044
351520	Estrela d'Oeste/SP	98.287	98.287	0	7.200	0	7.200	75.977	75.977	0	97.636	97.636	0
312510	Extrema/MG	271.458	271.458	0	0	0	0	428.108	428.108	0	0	0	0
312520	Fama/MG												
312530	Faria Lemos/MG			0			0			0			0
351540	Fartura/SP	103.080	55.080	48.000	99.222	51.222	48.000	231.600	183.600	48.000	99.222	51.222	48.000
351560	Fernando Prestes/SP	27.550	27.550	0	13.528	0	13.528	0	0	0	0	0	0
351565	Fernão/SP												
351570	Ferraz de Vasconcelos/SP	5.040.000	5.040.000	0	0	0	0	1.320.000	1.320.000	0	0	0	0
351590	Floreal/SP	37.560	37.560	0	7.500	0	7.500	0	0	0	0	0	0
312600	Florestal/MG	79.186	0	79.186	12.000	12.000	0	55.080	55.080	0	144.060	144.060	0
351600	Flórida Paulista/SP		6.000				1.000		1.000				
312610	Formiga/MG			0			0			0			0
312630	Fortaleza de Minas/MG	450.000	450.000	0	7.563	0	7.563	78.000	78.000	0	0	0	0
312640	Fortuna de Minas/MG												
351620	Franca/SP												
312650	Francisco Badaró/MG	185.000	185.000		14.000	14.000		182.500	182.500		100.000	100.000	
312660	Francisco Dumont/MG	3.000	3.000	0	1.000	0	1.000	1.000	1.000	0	1.000	1.000	0
312705	Fronteira dos Vales/MG	119.285	119.285		0	0		344.062	344.062		81.535	81.535	
312710	Frutal/MG												
351650	Gabriel Monteiro/SP	96.193	96.193	0	5.218	0	5.218	120.401	120.401	0	0	0	0
351660	Gália/SP	2.103.779	2.103.779	0	6.893	0	6.893	36.000	36.000	0	0	0	0
312733	Gameleiras/MG	31.747	31.747	0	3.924	3.924	0	13.763	13.763	0	32.687	32.687	0
351670	Garça/SP	1.369.469	0	1.369.469	2.440	0	2.440	1.574.289	1.574.289	0	0	0	0
351680	Gastão Vidigal/SP	240.529	240.529	0	3.032	0	3.032	116.148	116.148	0	0	0	0
351690	General Salgado/SP	242.428	242.428	0	7.160	0	7.160	79.800	79.800	0	62.000	62.000	0
351700	Getulina/SP												
312735	Glaucilândia/MG	49.572	49.572	0	31.900	31.900	0	28.959	28.959	0	18.218	18.218	0
351710	Glicério/SP												
312750	Gonzaga/MG	72.933	72.933	0	28.335	28.335	0	228.829	228.829	0	0	0	0
312760	Gouveia/MG	124.038	124.038	0	0	0	0	50.400	50.400	0	0	0	0
312770	Governador Valadares/MG	5.151.499	0	5.151.499	496.051	0	496.051	4.084.445	0	4.084.445	0	0	0
312780	Grão Mogol/MG	290.000	290.000	0	53.500	53.500	0	270.050	270.050	0	0	0	0
320230	Guaçuí/ES												
351720	Guaíçara/SP	174.001	174.001	0	4.680	4.680	0	82.009	82.009	0	348.927	348.927	0
351730	Guaimbê/SP												
312800	Guanhães/MG	96.989	96.989	0	4.378	0	4.378	704.008	704.008	0	108.248	0	108.248
351750	Guapiaçu/SP	847.814	0	847.814	15.480	0	15.480	360.021	0	360.021	0	0	0
351760	Guapira/SP	35.000	35.000	0	20.000	0	20.000	25.000	25.000	0	15.000	15.000	0
351780	Guaraçai/SP	0	0	0	0	0	0	0	0	0	50.000	50.000	0

TABELA Ge02 - INFORMAÇÕES SOBRE DESPESAS, SEGUNDO O TIPO DE SERVIÇO REALIZADO

ANO DE  
REFERÊNCIA  
**2010**

Município		Despesas com manejo de resíduos sólidos, segundo tipo de serviço realizado											
		Coleta de RS domiciliares e públicos			Coleta de RS serviços de saúde			Varrição de logradouros públicos			Demais serviços, inclusive admin. e com unid. de proc.		
		Total	Público	Privado	Total	Público	Privado	Total	Público	Privado	Total	Público	Privado
Código	Nome/UF	R\$/ano	R\$/ano	R\$/ano	R\$/ano	R\$/ano	R\$/ano	R\$/ano	R\$/ano	R\$/ano	R\$/ano	R\$/ano	
Região Sudeste		Co009	Co132	Co011	Rs035	Rs032	Rs033	Va017	Va037	Va019	Ge046	Ge043	Ge044
312820	Guaraciaba/MG												
312840	Guarani/MG	298.421	298.421		7.800		7.800						
312850	Guarará/MG	57.669	8.269	49.400	7.560	0	7.560	26.818	26.818	0	0	0	0
351820	Guararapes/SP	440.742	0	440.742	20.616	0	20.616	351.915	0	351.915	0	0	0
351830	Guararema/SP	746.616	746.616	0	16.527	0	16.527	489.060	489.060	0	1.055.340	1.055.340	0
351840	Guaratinguetá/SP	5.702.311	1.145.158	4.557.152	0	0	0	0	0	0	0	0	0
351860	Guariba/SP	720.495	720.495	0	22.464	0	22.464	102.928	102.928	0	205.856	205.856	0
351870	Guarujá/SP	19.495.300	0	19.495.300	67.534	0	67.534	4.550.312	0	4.550.312	110.000	110.000	0
351880	Guarulhos/SP												
351885	Guatapará/SP	79.200	79.200	0	19.950	0	19.950	57.035	0	57.035	0	0	0
312880	Guidoval/MG	135.326	135.326	0	7.800	0	7.800	83.155	83.155	0	0	0	0
351890	Guzolândia/SP	181.859	181.859	0	6.246	0	6.246	36.720	36.720	0	0	0	0
351900	Herculândia/SP												
351907	Hortolândia/SP	2.267.867		2.267.867	249.012		249.012	522.670		522.670	5.905.086		5.905.086
351910	Iacanga/SP	286.003	286.003	0	9.258	0	9.258	51.971	51.971	0	0	0	0
312950	Ibiá/MG	358.568	219.368	139.200	5.387	5.387	0	341.979	0	341.979	62.691	62.691	0
351940	Ibirá/SP	451.853	451.853	0	12.593	0	12.593	113.696	113.696	0	0	0	0
312970	Ibiraci/MG	302.020	0	302.020	0	0	0	0	0	0	0	0	0
312980	Ibirité/MG	1.391.500	1.391.500	0	297.000	297.000	0	524.975	524.975	0	1.056.000	1.056.000	0
351960	Ibitinga/SP	1.490.000		1.490.000	72.000		72.000	687.000		687.000	360.000		360.000
351970	Ibiúna/SP	1.088.870		1.088.870	70.740		70.740	256.188		256.188	2.858.842		2.858.842
320260	Iconha/ES	205.828	205.828	0	4.589	4.589	0	304.490	304.490	0	0	0	0
352000	Igarapu do Tietê/SP	268.088	268.088	0	4.860	4.860	0	198.964	198.964	0	0	0	0
352010	Igarapava/SP	447.155	48.000	399.155	52.600	0	52.600	283.350	24.000	259.350	120.000	120.000	0
313010	Igarapé/MG	710.000	710.000	0	21.287	21.287	0	339.660	339.660	0	0	0	0
330187	Iguaba Grande/RJ												
313040	Ijaci/MG												
352044	Ilha Solteira/SP	1.436.776	1.436.776	0	0	0	0	0	0	0	0	0	0
352040	Ilhabela/SP	400.000	400.000		68.000	68.000		1.400.000	1.400.000		2.132.000	2.132.000	
313050	Ilicínea/MG		59.281						184.792			47.006	
352050	Indaiatuba/SP	4.416.442	0	4.416.442	93.147	0	93.147	0	0	0	0	0	53.210
313080	Ingai/MG	157.676	157.676	0	0	0	0	0	0	0	35	35	0
313110	Inimutaba/MG												
352080	Inúbia Paulista/SP	50.010	50.010	0	2.250	2.250	0	40.010	40.010	0	13.455	13.455	0
313115	Ipaba/MG	168.068	168.068	0	4.000	0	4.000	192.067	192.067	0	0	0	0
313120	Ipanema/MG	279.704	279.704	0	11.571	0	11.571	303.013	303.013	0	0	0	0
313130	Ipatinga/MG												
352100	Iperó/SP	293.048	293.048	0	21.500	0	21.500	12.293	12.293	0	0	0	0
352110	Ipeúna/SP	152.703	106.047	46.657	14.207	0	14.207	0	0	0	0	0	0

TABELA Ge02 - INFORMAÇÕES SOBRE DESPESAS, SEGUNDO O TIPO DE SERVIÇO REALIZADO

ANO DE  
REFERÊNCIA  
**2010**

Município		Despesas com manejo de resíduos sólidos, segundo tipo de serviço realizado											
		Coleta de RS domiciliares e públicos			Coleta de RS serviços de saúde			Varrição de logradouros públicos			Demais serviços, inclusive admin. e com unid. de proc.		
		Total	Público	Privado	Total	Público	Privado	Total	Público	Privado	Total	Público	Privado
Código	Nome/UF	R\$/ano	R\$/ano	R\$/ano	R\$/ano	R\$/ano	R\$/ano	R\$/ano	R\$/ano	R\$/ano	R\$/ano	R\$/ano	
Região Sudeste		Co009	Co132	Co011	Rs035	Rs032	Rs033	Va017	Va037	Va019	Ge046	Ge043	Ge044
352140	Iracemópolis/SP	250.923	250.923	0	0	0	0	0	0	0	0	0	0
352150	Irapuã/SP												
352170	Itaberá/SP	210.110	210.110	0	7.538	0	7.538	112.001	112.001	0	0	0	0
313170	Itabira/MG	4.207.915	4.207.915		162.508	162.508		3.099.960	3.099.960		1.051.657	1.051.657	
313190	Itabirito/MG		904.027			13.240							
330190	Itaboraí/RJ	6.683.956	0	6.683.956	27.413	0	27.413	7.103.611	606.800	6.496.811	576.000	576.000	0
320270	Itaguaçu/ES	632.830	306.830	326.000	15.720	0	15.720	600.000	600.000	0	0	0	0
330200	Itaguaí/RJ												
313220	Itaguara/MG	50.310	50.310		6.800	6.800		124.800	124.800		0	0	
352180	Itaí/SP	582.610	582.610	0	20.160	0	20.160	249.690	249.690	0	0	0	0
313230	Itaipé/MG	55.080	55.080	0	0	0	0	73.440	73.440	0	12.000	12.000	0
352190	Itajobi/SP	156.312	156.312		31.020	31.020		37.000	37.000		36.000	36.000	
313240	Itajubá/MG	2.745.666	0	2.745.666	305.566	0	305.566	4.185.608	0	4.185.608	0	0	0
330205	Italva/RJ												
313250	Itamarandiba/MG												
313290	Itamogi/MG	329.256	329.256	0	5.520	5.520	0	50.715	50.715	0	0	0	0
313300	Itamonte/MG	126.161	126.161	0	7.800	0	7.800	248.294	225.494	22.800	0	0	0
352210	Itanhaém/SP	4.278.553	550.000	3.728.553	503.717	0	503.717	2.800.000	700.000	2.100.000	5.445.045	400.357	5.044.688
313310	Itanhandu/MG												
313330	Itaobim/MG												
330210	Itaocara/RJ	77.347	77.347	0	4.000	0	4.000	43.200	43.200	0	0	0	0
352220	Itapecerica da Serra/SP												
313350	Itapecerica/MG	292.388	158.396	133.992	0	0	0	119.656	119.656	0	6.802	6.802	0
320280	Itapemirim/ES												
352230	Itapetininga/SP	0	0	0	32.649	0	32.649	1.485.735	0	1.485.735	1.223.810	0	1.223.810
352240	Itapeva/SP	113.731	113.731	0	12.000	0	12.000	67.500	67.500	0	107.286	96.286	11.000
352250	Itapevi/SP	11.044.076	0	11.044.076	409.530	0	409.530	1.861.663	0	1.861.663	4.479.316	140.400	4.338.916
352260	Itapira/SP	1.447.027	0	1.447.027	32.414	0	32.414	1.272.000	480.000	792.000	1.992.400	1.992.400	0
352265	Itapirapuã Paulista/SP	63.295	63.295	0	9.490	0	9.490	19.448	19.448	0	0	0	0
352270	Itápolis/SP	566.490	566.490	0	16.304	0	16.304	96.798	96.798	0	194.588	0	194.588
352300	Itapura/SP	374.931	374.931		5.044		5.044						
352310	Itaquaquecetuba/SP	13.203.590	0	13.203.590	503.280	0	503.280	2.878.920	2.878.920	0	0	0	0
352320	Itararé/SP	266.000	266.000	0	79.920	0	79.920	0	0	0	244.000	0	244.000
352330	Itariri/SP	78.067	78.067	0	24.960	0	24.960	80.695	0	80.695	0	0	0
352340	Itatiba/SP	2.946.071		2.946.071	376.267		376.267	1.849.994		1.849.994	2.066.898		2.066.898
313380	Itaúna/MG	1.999.345	0	1.999.345	301.561	0	301.561	652.290	0	652.290	2.016.716	240.000	1.776.716
352360	Itirapina/SP	85.308	85.308	0	19.733	0	19.733	264.766	264.766	0	0	0	0
352390	Itu/SP	4.182.792	0	4.182.792	878.618	0	878.618	3.180.235	0	3.180.235	9.225.389	0	9.225.389
313420	Ituiutaba/MG	1.634.394	0	1.634.394	358.440	0	358.440	1.554.979	0	1.554.979	2.191.362	0	2.191.362

TABELA Ge02 - INFORMAÇÕES SOBRE DESPESAS, SEGUNDO O TIPO DE SERVIÇO REALIZADO

ANO DE  
REFERÊNCIA  
**2010**

Município		Despesas com manejo de resíduos sólidos, segundo tipo de serviço realizado											
		Coleta de RS domiciliares e públicos			Coleta de RS serviços de saúde			Varrição de logradouros públicos			Demais serviços, inclusive admin. e com unid. de proc.		
Código	Nome/UF	Total	Público	Privado	Total	Público	Privado	Total	Público	Privado	Total	Público	Privado
		R\$/ano	R\$/ano	R\$/ano	R\$/ano	R\$/ano	R\$/ano	R\$/ano	R\$/ano	R\$/ano	R\$/ano	R\$/ano	R\$/ano
		Co009	Co132	Co011	Rs035	Rs032	Rs033	Va017	Va037	Va019	Ge046	Ge043	Ge044
<b>Região Sudeste</b>													
352400	Itupeva/SP	302.940	73.440	229.500	0	0	0	59.400	59.400	0	0	0	0
313440	Iturama/MG	1.056.300	0	1.056.300	206.430	0	206.430	935.832	0	935.832	790.480	0	790.480
313450	Itutinga/MG	143.538	143.538	0	8.360	0	8.360	69.796	69.796	0	0	0	0
352410	Ituverava/SP												
352420	Jaborandi/SP	196.370	196.370	0	21.600	0	21.600	476.995	0	476.995	0	0	0
352430	Jaboticabal/SP	1.136.216	556.755	579.461	88.817	0	88.817	967.337	967.337	0	1.448.120	650.163	797.957
352440	Jacarei/SP												
313470	Jacinto/MG	183.600	183.600	0	0	0	0	477.360	477.360	0	64.260	64.260	0
313480	Jacui/MG	71.416	0	71.416	4.800	0	4.800	50.283	50.283	0	96.597	96.597	0
352470	Jaguariúna/SP	260.100	260.100					1.150.968	1.150.968				
352480	Jales/SP	2.702.705		2.702.705	15.000		15.000						
330227	Japeri/RJ												
352510	Jardinópolis/SP	634.796	192.000	442.796	57.450	0	57.450	204.000	204.000	0	252.000	252.000	0
352520	Jarinu/SP												
352530	Jaú/SP	1.994.441	843.416	1.151.026	31.680	0	31.680	532.379	12.420	519.959	3.313.608	0	3.313.608
313540	Jeceaba/MG	28.000	28.000	0	5.000	5.000	0	3.000	3.000	0	9.000	9.000	0
313550	Jequeri/MG	158.190	158.190	0	2.500	0	2.500	135.560	135.560	0	32.860	32.860	0
320310	Jerônimo Monteiro/ES	50.409	50.409		28.600	28.600		110.399	110.399		38.600	38.600	
313610	Joanésia/MG	32.596	32.596	0	11.319	0	11.319	65.219	65.219	0	29.804	29.804	0
313620	João Monlevade/MG	1.451.749	0	1.451.749	48.151	0	48.151	232.701	232.701	0	510.190	510.190	0
320313	João Neiva/ES	1.705.172	0	1.705.172	186.897	0	186.897	646.336	0	646.336	367.033	0	367.033
352560	João Ramalho/SP	94.685	94.685		4.191	4.191		18.360	18.360		63.120	63.120	
313655	José Raydan/MG	29.640	29.640	0	6.630	6.630	0	59.670	59.670	0	51.090	51.090	0
313670	Juiz de Fora/MG	7.087.337	7.087.337	0	0	0	0	5.462.636	5.462.636	0	12.149.996	12.149.996	0
352580	Júlio Mesquita/SP			0			0			0			0
352590	Jundiaí/SP												
352610	Juquiá/SP	89.000			78.000			62.000					
313690	Juruáia/MG	45.900	45.900		0	0		73.440	73.440		156.060	156.060	
313710	Lagamar/MG	203.111	203.111	0	86.213	61.213	25.000	40.529	40.529	0	170.282	170.282	0
313750	Lagoa Formosa/MG	339.367	339.367	0	8.225	8.225	0	0	0	0	18.865	18.865	0
313760	Lagoa Santa/MG	1.626.891	1.626.891	0	0	0	0	2.225.107	2.225.107	0	412.157	412.157	0
313780	Lambari/MG	260.008	260.008	0	36.580	36.580	0	73.440	73.440	0	72.900	0	72.900
352640	Laranjal Paulista/SP												
352660	Lavrinhas/SP	55.531	55.531	0	6.163	6.163	0			0			0
313835	Leme do Prado/MG	55.175	55.175	0	0	0	0	114.234	114.234	0	2.308	2.308	0
352680	Lençóis Paulista/SP	1.884.852	1.884.852	0	45.864	45.864	0	850.088	850.088	0	1.807.141	1.172.141	635.000
313860	Lima Duarte/MG	14.000	14.000		600	600		15.750	15.750				
313862	Limeira do Oeste/MG	1.000	1.000		1.464	1.464		19.278	19.278		6.000	6.000	
352690	Limeira/SP	4.253.893	0	4.253.893	1.446.775	0	1.446.775	2.043.326	0	2.043.326	0	0	0



TABELA Ge02 - INFORMAÇÕES SOBRE DESPESAS, SEGUNDO O TIPO DE SERVIÇO REALIZADO

ANO DE  
REFERÊNCIA  
**2010**

Município		Despesas com manejo de resíduos sólidos, segundo tipo de serviço realizado											
		Coleta de RS domiciliares e públicos			Coleta de RS serviços de saúde			Varrição de logradouros públicos			Demais serviços, inclusive admin. e com unid. de proc.		
		Total	Público	Privado	Total	Público	Privado	Total	Público	Privado	Total	Público	Privado
Código	Nome/UF	R\$/ano	R\$/ano	R\$/ano	R\$/ano	R\$/ano	R\$/ano	R\$/ano	R\$/ano	R\$/ano	R\$/ano	R\$/ano	
Região Sudeste		Co009	Co132	Co011	Rs035	Rs032	Rs033	Va017	Va037	Va019	Ge046	Ge043	Ge044
352700	Lindóia/SP	204.463	204.463	0	14.050	0	14.050	0	0	0	0	0	0
320320	Linhares/ES	3.436.000		3.436.000	204.094		204.094	1.716.577		1.716.577	11.667.000		11.667.000
352710	Lins/SP	1.056.838	0	1.056.838	98.040	0	98.040	555.531	150.000	405.531	3.773.873	1.620.213	2.153.660
313865	Lontra/MG												
352725	Lourdes/SP	23.472	23.472	0	5.878	0	5.878	63.179	63.179	0	46.618	46.618	0
352740	Lucélia/SP												
352750	Lucianópolis/SP	0		0	4.200		4.200	0		0	0		0
352760	Luis Antônio/SP	250.000	250.000	0	28.880	0	28.880	350.000	350.000	0	0	0	0
313868	Luislândia/MG	96.620	96.620	0	9.000	9.000	0	128.520	128.520	0	22.156	22.156	0
352790	Lutécia/SP	234.038	234.038	0	0	0	0	0	0	0	0	0	0
313880	Luz/MG	1.089.549	1.089.549	0	14.209	0	14.209	0	0	0	0	0	0
330240	Macaé/RJ	14.127.311	0	14.127.311	902.896	0	902.896	9.199.009	0	9.199.009	4.487.126	0	4.487.126
352800	Macatuba/SP	984.348	984.348	0	3.548	0	3.548	110.000	110.000	0	30.000	30.000	0
352810	Macaubal/SP												
330245	Macuco/RJ	814.557	0	814.557	36.000	0	36.000	280.320	0	280.320	144.272	0	144.272
352830	Magda/SP	120.146	120.146	0	7.396	7.396	0	0	0	0	0	0	0
352850	Mairiporã/SP	2.053.123	0	2.053.123	72.755	0	72.755	0	0	0	1.128.807	1.128.807	0
352860	Manduri/SP	180.000	180.000	0	4.320	0	4.320	15.000	15.000	0	0	0	0
313930	Manga/MG												
330260	Mangaratiba/RJ												
313940	Manhuaçu/MG	385.560	385.560	0	0	0	0	918.000	918.000	0	1.175.040	1.175.040	0
313960	Mantena/MG												
320330	Mantenópolis/ES	358.375	33.048	325.327	24.000	0	24.000	224.006	224.006	0	148.752	148.752	0
352870	Marabá Paulista/SP	100.980	100.980		1.800	1.800		27.540	27.540		1.500	1.500	
352880	Maracá/SP	229.519	229.519	0	15.000	0	15.000	165.240	165.240	0	0	0	0
352885	Marapoama/SP	108.300	108.300	0	7.880	0	7.880	70.000	70.000	0	18.000	18.000	0
313990	Maria da Fé/MG	452.000	452.000	0	7.800	0	7.800	102.000	102.000	0	38.000	38.000	0
314000	Mariana/MG	233.460	156.060	77.400	0	0	0	780.300	780.300	0	424.200	275.400	148.800
330270	Maricá/RJ	6.000.000	0	6.000.000	430.000	0	430.000	3.087.945	397.800	2.690.145	0	0	0
320335	Marilândia/ES	78.300	78.300	0	20.000	20.000	0	380.000	380.000	0	250.000	250.000	0
352900	Marília/SP	7.044.860	7.044.860	0	632.967	0	632.967	1.473.229	1.473.229	0	3.508.846	0	3.508.846
314020	Maripá de Minas/MG												
352920	Martinópolis/SP	126.192	126.192	0	12.860	12.860	0	325.900	325.900	0	219.180	219.180	0
352930	Matão/SP	1.347.811	31.476	1.316.334	269.512	0	269.512	789.335	158.624	630.711	3.494.073	458.728	3.035.345
314070	Mateus Leme/MG	192.500	192.500	0	7.854	0	7.854	64.260	64.260	0	134.850	134.850	0
314120	Matutina/MG												
352940	Mauá/SP	15.680.672	479.934	15.200.738	1.178.706	0	1.178.706	3.832.796	1.372.510	2.460.286	1.938.924	1.619.199	319.725
314140	Medina/MG												
330280	Mendes/RJ	514.340	514.340	0	51.200	0	51.200	459.640	459.640	0	287.200	287.200	0

TABELA Ge02 - INFORMAÇÕES SOBRE DESPESAS, SEGUNDO O TIPO DE SERVIÇO REALIZADO

ANO DE  
REFERÊNCIA  
**2010**

Município		Despesas com manejo de resíduos sólidos, segundo tipo de serviço realizado											
		Coleta de RS domiciliares e públicos			Coleta de RS serviços de saúde			Varriação de logradouros públicos			Demais serviços, inclusive admin. e com unid. de proc.		
		Total	Público	Privado	Total	Público	Privado	Total	Público	Privado	Total	Público	Privado
Código	Nome/UF	R\$/ano	R\$/ano	R\$/ano	R\$/ano	R\$/ano	R\$/ano	R\$/ano	R\$/ano	R\$/ano	R\$/ano	R\$/ano	
Região Sudeste		Co009	Co132	Co011	Rs035	Rs032	Rs033	Va017	Va037	Va019	Ge046	Ge043	Ge044
352960	Meridiano/SP	90.520	90.520		4.200	0	4.200	62.736	62.736		11.340	11.340	
330285	Mesquita/RJ	7.716.000		7.716.000	10.056		10.056	2.796.000		2.796.000			
352970	Miguelópolis/SP	944.777	944.777	0	54.600	0	54.600	1.866.799	1.866.799	0	0	0	0
314190	Minduri/MG												
353000	Mira Estrela/SP	97.804	97.804	0	6.846	0	6.846	61.379	61.379	0	86.081	86.081	0
330300	Miracema/RJ	180.000	180.000	0	0	0	0	0	0	0	0	0	0
353010	Mirandópolis/SP	324.859	324.859	0	20.097	0	20.097	174.924	174.924	0	7.500	7.500	0
353030	Mirassol/SP	899.911	0	899.911	104.497	0	104.497	221.968	0	221.968	1.188.614	0	1.188.614
353040	Mirassolândia/SP	10.000	10.000		5.000	5.000		5.000	5.000		10.000	10.000	
353070	Mogi Guaçu/SP												
353060	Moji das Cruzes/SP	10.196.981	0	10.196.981	160.689	0	160.689	4.970.385	0	4.970.385	0	0	0
353090	Mombuca/SP	167.992	122.392	45.600	33.360	0	33.360	0	0	0	0	0	0
353110	Mongaguá/SP	5.187.541	0	5.187.541	113.507	0	113.507	3.900.132	3.900.132	0	0	0	0
314270	Montalvânia/MG												
320350	Montanha/ES	1.969.764	1.969.764	0	49.248	49.248	0	312.706	312.706	0	71.246	71.246	0
353130	Monte Alto/SP	1.500.000		1.500.000	102.000		102.000	396.000		396.000	288.000		288.000
314290	Monte Azul/MG		0			0			0			0	
314310	Monte Carmelo/MG												
353160	Monte Castelo/SP												
353180	Monte Mor/SP	1.096.704	0	1.096.704	75.791	0	75.791	1.038.213	0	1.038.213	0	0	0
314320	Monte Santo de Minas/MG	178.851	178.851	0	6.000	6.000	0	55.078	55.078	0	127.469	127.469	0
314340	Monte Sião/MG	107.313	107.313	0	1.583	0	1.583	559.980	559.980	0	0	0	0
353170	Monteiro Lobato/SP			44.285			19.140						
314330	Montes Claros/MG	8.372.012	0	8.372.012	180.000	0	180.000	3.488.400	3.488.400	0	0	0	0
314350	Morada Nova de Minas/MG												
353190	Morro Agudo/SP	934.407	0	934.407	72.695	0	72.695	0	0	0	0	0	0
314360	Morro da Garça/MG	22.950	22.950	0	6.000	0	6.000	36.720	36.720	0	1.530	1.530	0
353200	Morungaba/SP												
353205	Motuca/SP	68.036	68.036	0	17.365	0	17.365	79.950	0	79.950	0	0	0
320360	Mucurici/ES												
320380	Muqui/ES												
314390	Muriaé/MG												
314410	Muzambinho/MG	67.182	67.182		5.520	5.520		5.226	5.226		479.390	479.390	
353215	Nantes/SP	72.000	72.000	0	3.000	0	3.000	25.200	25.200	0	0	0	0
353220	Narandiba/SP	4.092	4.092	0	6.780	0	6.780	6.820	6.820	0	0	0	0
330310	Natividade/RJ	836.606	0	836.606	0	0	0	100.000	0	100.000	60.000	0	60.000
314450	Nazareno/MG	103.465	103.465	0	6.997	0	6.997	63.735	63.735	0	0	0	0
314460	Nepomuceno/MG												
353260	Nhandeara/SP	764.787	764.787	0	7.200	0	7.200	113.411	113.411	0	0	0	0

TABELA Ge02 - INFORMAÇÕES SOBRE DESPESAS, SEGUNDO O TIPO DE SERVIÇO REALIZADO

ANO DE  
REFERÊNCIA  
**2010**

Município	Despesas com manejo de resíduos sólidos, segundo tipo de serviço realizado												
	Coleta de RS domiciliares e públicos			Coleta de RS serviços de saúde			Varrição de logradouros públicos			Demais serviços, inclusive admin. e com unid. de proc.			
	Total	Público	Privado	Total	Público	Privado	Total	Público	Privado	Total	Público	Privado	
Código	Nome/UF	R\$/ano	R\$/ano	R\$/ano	R\$/ano	R\$/ano	R\$/ano	R\$/ano	R\$/ano	R\$/ano	R\$/ano	R\$/ano	
Região Sudeste		Co009	Co132	Co011	Rs035	Rs032	Rs033	Va017	Va037	Va019	Ge046	Ge043	Ge044
330330	Niterói/RJ	19.946.981	3.004.992	16.941.989	276.191	0	276.191	43.936.573	30.357.527	13.579.046	39.167.562	27.600.060	11.567.502
353280	Nova Aliança/SP	78.928	78.928	0	7.346	0	7.346	0	0	0	0	0	0
314467	Nova Belém/MG	51.405	51.405	0	0	0	0	106.036	106.036	0	107.258	107.258	0
353282	Nova Campina/SP	160.000	160.000	0	3.702	0	3.702	58.996	58.996	0	0	0	0
353284	Nova Canaã Paulista/SP	9.500	9.500	0	500	500	0	0	0	0	0	0	0
353286	Nova Castilho/SP	43.200	43.200	0	5.500	0	5.500	58.840	0	58.840	0	0	0
353290	Nova Europa/SP	74.701	74.701	0	5.956	0	5.956	54.423	54.423	0	177.472	177.472	0
330340	Nova Friburgo/RJ			9.917.507						13.245.074			
330350	Nova Iguaçu/RJ	22.492.212	1.449.734	21.042.478	0	0	0	8.915.543	0	8.915.543	6.201.888	0	6.201.888
314480	Nova Lima/MG	2.684.640	0	2.684.640	497.540	0	497.540	2.566.971	0	2.566.971	2.512.180	180.198	2.331.982
353330	Nova Luzitânia/SP					4.581							
353340	Nova Odessa/SP	2.003.737	1.311.971	691.766	34.341	0	34.341	160.460	35.460	125.000	390.916	390.916	0
313660	Nova União/MG												
353325	Novais/SP	92.483	92.483	0	7.800	0	7.800	7.520	7.520	0	0	0	0
314530	Novo Cruzeiro/MG	151.000	73.000	78.000	20.000	20.000	0	180.000	135.000	45.000	48.000	48.000	0
353350	Novo Horizonte/SP	1.413.042	1.413.042	0	25.000	25.000	0	25.000	25.000	0	0	0	0
353390	Olímpia/SP	2.043.309	0	2.043.309	33.700	33.700	0	238.680	238.680	0	136.800	136.800	0
314550	Olímpio Noronha/MG	48.949	48.949	0	1.898	0	1.898	36.130	36.130	0	0	0	0
314570	Oliveira Fortes/MG												
314560	Oliveira/MG												
353400	Onda Verde/SP	320.738	320.738	0	4.200	0	4.200	54.720	54.720	0	0	0	0
314587	Orizânia/MG	0	0	0	0	0	0	109.395	109.395	0	0	0	0
353430	Orlândia/SP	52.625	0	52.625	237.163	0	237.163	1.176.230	0	1.176.230	1.338.362	0	1.338.362
353440	Osasco/SP												
353470	Ourinhos/SP	4.721.118	4.721.118	0	0	0	0	1.057.615	1.057.615	0	0	0	0
314590	Ouro Branco/MG				84.470	35.750	48.720						
314600	Ouro Fino/MG					7.920							
314610	Ouro Preto/MG	2.190.527	329.040	1.861.487	112.551	0	112.551	1.331.155	220.320	1.110.835	1.973.792	0	1.973.792
353475	Ouroeste/SP												
353490	Pacaembu/SP	190.731	190.731	0	5.002	0	5.002	0	0	0	0	0	0
314630	Padre Paraíso/MG												
314655	Pai Pedro/MG												
314650	Pains/MG	73.201	73.201	0	6.836	0	6.836	239.023	239.023	0	0	0	0
353520	Palmeira d'Oeste/SP												
353530	Palmital/SP	813.531	813.531	0	24.674	0	24.674	630.240	0	630.240	0	0	0
353540	Panorama/SP	131.870	131.870	0	12.542	0	12.542	299.013	299.013	0	0	0	0
314700	Paracatu/MG	397.800	397.800	0	22.620	22.620	0	604.500	604.500	0	0	0	0
353550	Paraguaçu Paulista/SP	725.000	725.000	0	60.000	60.000	0	362.500	362.500	0	362.500	362.500	0
353560	Paraibuna/SP												

TABELA Ge02 - INFORMAÇÕES SOBRE DESPESAS, SEGUNDO O TIPO DE SERVIÇO REALIZADO

ANO DE  
REFERÊNCIA  
**2010**

Município		Despesas com manejo de resíduos sólidos, segundo tipo de serviço realizado											
		Coleta de RS domiciliares e públicos			Coleta de RS serviços de saúde			Varrição de logradouros públicos			Demais serviços, inclusive admin. e com unid. de proc.		
		Total	Público	Privado	Total	Público	Privado	Total	Público	Privado	Total	Público	Privado
Código	Nome/UF	R\$/ano	R\$/ano	R\$/ano	R\$/ano	R\$/ano	R\$/ano	R\$/ano	R\$/ano	R\$/ano	R\$/ano	R\$/ano	
Região Sudeste		Co009	Co132	Co011	Rs035	Rs032	Rs033	Va017	Va037	Va019	Ge046	Ge043	Ge044
314730	Paraisópolis/MG	212.028	212.028	0	6.287	6.287	0	111.495	111.495	0	57.725	57.725	0
353590	Paranapuã/SP	140.081	140.081	0	5.308	5.308	0	101.867	101.867	0	0	0	0
353625	Parisi/SP		120.336				6.187						
314750	Passabém/MG	33.540	33.540	0	0	0	0	104.871	104.871	0	0	0	0
314790	Passos/MG	1.549.403	0	1.549.403	425.956	0	425.956	1.936.950	0	1.936.950	511.044	0	511.044
314800	Patos de Minas/MG												
330385	Paty do Alferes/RJ	460.833	0	460.833	5.200	0	5.200	1.500.000	1.500.000	0	49.600	0	49.600
353640	Paulicéia/SP												
353650	Paulínia/SP	1.860.724	240.000	1.620.724	68.694	0	68.694	2.447.529	0	2.447.529	3.886.823	0	3.886.823
314840	Paulistas/MG	63.000	63.000	0	2.300	2.300	0	43.000	43.000	0	3.800	3.800	0
353660	Paulo de Faria/SP		150.000				8.703		110.000				
314850	Pavão/MG	168.000	168.000	0	12.000	12.000	0	28.800	28.800	0	0	0	0
353670	Pederneiras/SP	3.247.674	3.247.674	0	70.000	70.000	0	1.225.537	1.225.537	0	1.584.476	1.584.476	0
314890	Pedra do Indaiá/MG												
314900	Pedra Dourada/MG	67.165	67.165	0	0	0	0	0	0	0	303.265	303.265	0
314910	Pedralva/MG	62.289	62.289	0	0	0	0	64.985	64.985	0	79.889	79.889	0
353690	Pedranópolis/SP	0	0	0	0	0	0	0	0	0	0	0	0
353710	Pedreira/SP	2.626.713	2.626.713	0	33.858	0	33.858	1.572.390	607.676	964.715	0	0	0
353715	Pedrinhas Paulista/SP	164.774	164.774	0	4.800	0	4.800	0	0	0	0	0	0
353730	Penápolis/SP	1.662.278	1.662.278	0	140.511	140.511	0	1.415.530	1.415.530	0	205.619	205.619	0
314950	Pequeri/MG	35.853	35.853	0	3.600	0	3.600	125.350	125.350	0	158.551	158.551	0
353740	Pereira Barreto/SP												
353750	Pereiras/SP	52.376	0	52.376	29.461	0	29.461	409.563	409.563	0	0	0	0
314995	Periquito/MG	235.600	235.600	0	0	0	0	88.909	88.909	0	20.000	20.000	0
353760	Peruibe/SP	3.265.959	0	3.265.959	356.039	0	356.039	1.010.071	0	1.010.071	3.905.528	1.551.000	2.354.528
315000	Pescador/MG	3.560	3.560	0	300	300	0	14.020	14.020	0	13.300	13.300	0
330390	Petrópolis/RJ	16.125.582	2.390.750	13.734.832	1.090.400	1.090.400	0	9.020.505	9.020.505	0	0	0	0
353770	Piacatu/SP	103.780	103.780	0	6.329	6.329	0	134.443	134.443	0	0	0	0
315015	Piedade de Caratinga/MG	334.485	0	334.485	0	0	0	0	0	0	0	0	0
353780	Piedade/SP	1.043.037	1.043.037	0	118.128	0	118.128	286.800	0	286.800	0	0	0
353790	Pilar do Sul/SP	3.671	3.671	0	46.026	0	46.026	0	0	0	0	0	0
315050	Pimenta/MG	315.308	315.308	0	3.084	0	3.084	126.000	126.000	0	0	0	0
353800	Pindamonhangaba/SP	7.200.000	0	7.200.000	113.000	0	113.000	2.850.000	1.300.000	1.550.000	2.637.000	1.000.000	1.637.000
353810	Pindorama/SP	358.702	0	358.702	21.600	0	21.600	0	0	0	0	0	0
315053	Pingo-d'Água/MG												
353820	Pinhalzinho/SP	176.807	0	176.807	17.355	0	17.355	80.542	80.542	0	0	0	0
330395	Pinheiral/RJ	780.000	780.000	0	31.200	31.200	0	1.341.600	1.341.600	0	0	0	0
353860	Piracaia/SP	412.290	54.000	358.290	50.086	0	50.086	342.600	0	342.600	897.619	0	897.619
315060	Piracema/MG												

TABELA Ge02 - INFORMAÇÕES SOBRE DESPESAS, SEGUNDO O TIPO DE SERVIÇO REALIZADO

ANO DE  
REFERÊNCIA  
**2010**

Município	Despesas com manejo de resíduos sólidos, segundo tipo de serviço realizado												
	Coleta de RS domiciliares e públicos			Coleta de RS serviços de saúde			Varrição de logradouros públicos			Demais serviços, inclusive admin. e com unid. de proc.			
	Total	Público	Privado	Total	Público	Privado	Total	Público	Privado	Total	Público	Privado	
Código	Nome/UF	R\$/ano	R\$/ano	R\$/ano	R\$/ano	R\$/ano	R\$/ano	R\$/ano	R\$/ano	R\$/ano	R\$/ano	R\$/ano	
<b>Região Sudeste</b>		Co009	Co132	Co011	Rs035	Rs032	Rs033	Va017	Va037	Va019	Ge046	Ge043	Ge044
353870	Piracicaba/SP	15.491.177	0	15.491.177	1.691.791	0	1.691.791	5.031.137	0	5.031.137	254.088	0	254.088
330400	Pirai/RJ	218.907	218.907	0	120.084	120.084	0	776.631	776.631	0	0	0	0
353880	Piraju/SP	896.272	731.487	164.785	19.804	0	19.804	448.263	448.263	0	0	0	0
315070	Pirajuba/MG	103.574	103.574	0	0	0	0	87.400	87.400	0	91.146	91.146	0
353900	Pirangi/SP	144.736	144.736	0	16.183	0	16.183	176.293	176.293	0	0	0	0
315090	Piranguçu/MG	101.042	79.504	21.538	6.600	0	6.600	9.180	9.180	0	0	0	0
315110	Pirapetinga/MG	909.738	909.738	0	22.536	0	22.536	211.140	211.140	0	102.000	102.000	0
315120	Pirapora/MG	1.142.765	57.000	1.085.765	23.000	23.000	0	561.109	561.109	0	1.068.878	746.854	322.024
353930	Pirassununga/SP	1.294.013	1.294.013	0	937.005	937.005	0	0	0	0	0	0	0
353950	Pitangueiras/SP	1.408.378	1.408.378	0	72.000	72.000	0	0	0	0	0	0	0
353970	Platina/SP	36.720	36.720	0	4.320	0	4.320	73.440	73.440	0	0	0	0
353980	Poá/SP	6.880.555	0	6.880.555	109.540	0	109.540	2.512.986	0	2.512.986	0	0	0
315180	Poços de Caldas/MG	2.055.000	1.050.000	1.005.000	90.000	90.000	0	760.000	760.000	0	50.000	50.000	0
315200	Pompéu/MG	378.127	378.127	0	40.027	0	40.027	973.244	973.244	0	1.351.371	1.351.371	0
354010	Pongai/SP	56.868	56.868	0	4.200	0	4.200	23.260	23.260	0	3.799	3.799	0
320425	Ponto Belo/ES	354.220	210.720	143.500	0	0	0	348.941	303.341	45.600	295.260	295.260	0
315217	Ponto dos Volantes/MG	85.339	85.339	0	0	0	0	389.809	389.809	0	0	0	0
354040	Populina/SP	57.408	57.408	0	7.239	0	7.239	278.191	278.191	0	0	0	0
354050	Porangaba/SP	128.726	128.726	0	18.000	0	18.000	164.270	164.270	0	141.710	0	141.710
330410	Porciúncula/RJ	70.000	70.000	0	10.000	10.000	0	60.000	60.000	0	0	0	0
354060	Porto Feliz/SP	0	0	0	0	0	0	0	0	0	0	0	0
354070	Porto Ferreira/SP	0	0	0	0	0	0	0	0	0	0	0	0
315250	Pouso Alegre/MG	7.000.000	0	7.000.000	1.800.000	0	1.800.000	6.000.000	0	6.000.000	0	0	0
354085	Pracinha/SP	83.745	83.745	0	2.400	0	2.400	36.720	36.720	0	82.620	82.620	0
354100	Praia Grande/SP	7.646.420	1.391.129	6.255.291	710.357	0	710.357	1.824.900	1.160.116	664.784	19.227.541	8.105.814	11.121.727
315280	Prata/MG	0	0	0	0	0	0	0	0	0	0	0	0
354110	Presidente Alves/SP	267.133	0	0	3.345	0	0	0	0	0	0	0	0
315310	Presidente Bernardes/MG	60.000	60.000	0	0	0	0	44.489	44.489	0	0	0	0
354130	Presidente Epitácio/SP	2.974.146	2.974.146	0	35.460	0	35.460	1.031.415	0	1.031.415	0	0	0
354140	Presidente Prudente/SP	4.194.741	0	4.194.741	0	0	0	4.437.908	0	4.437.908	4.312.737	0	4.312.737
354150	Presidente Venceslau/SP	907.048	907.048	0	857	0	857	0	0	0	0	0	0
354160	Promissão/SP	1.084.001	828.976	255.025	8.948	0	8.948	446.358	446.358	0	624.901	624.901	0
354170	Quatá/SP	0	0	0	0	0	0	0	0	0	0	0	0
330414	Queimados/RJ	577.274	0	577.274	15.389	0	15.389	318.583	0	318.583	0	0	0
315380	Queluzito/MG	56.095	36.095	20.000	1.582	0	1.582	31.858	31.858	0	0	0	0
354200	Quintana/SP	0	0	0	5.713	0	5.713	0	0	0	0	0	0
354210	Rafard/SP	150.000	150.000	0	0	0	0	0	0	0	0	0	0
315400	Raul Soares/MG	0	0	0	0	0	0	0	0	0	0	0	0
354230	Redenção da Serra/SP	39.000	39.000	0	9.983	0	9.983	28.400	28.400	0	0	0	0

TABELA Ge02 - INFORMAÇÕES SOBRE DESPESAS, SEGUNDO O TIPO DE SERVIÇO REALIZADO

ANO DE  
REFERÊNCIA  
**2010**

Município	Despesas com manejo de resíduos sólidos, segundo tipo de serviço realizado												
	Coleta de RS domiciliares e públicos			Coleta de RS serviços de saúde			Varrição de logradouros públicos			Demais serviços, inclusive admin. e com unid. de proc.			
	Total	Público	Privado	Total	Público	Privado	Total	Público	Privado	Total	Público	Privado	
Código	Nome/UF	R\$/ano	R\$/ano	R\$/ano	R\$/ano	R\$/ano	R\$/ano	R\$/ano	R\$/ano	R\$/ano	R\$/ano	R\$/ano	
<b>Região Sudeste</b>		Co009	Co132	Co011	Rs035	Rs032	Rs033	Va017	Va037	Va019	Ge046	Ge043	Ge044
354240	Regente Feijó/SP												
354250	Reginópolis/SP	200.000	200.000	0	10.000	0	10.000	180.000	180.000	0	0	0	0
315420	Resende Costa/MG	106.600	106.600	0	0	0	0	64.260	64.260	0	0	0	0
315430	Resplendor/MG	389.490	389.490	0	157.111	152.409	4.702	22.579	22.579	0	94.486	94.486	0
315440	Ressaquinha/MG	25.108	25.108	0	0	0	0	22.524	22.524	0	50.680	50.680	0
354280	Ribeira/SP	6.622	6.622	0	760	0	760	0	0	0	0	0	0
354290	Ribeirão Bonito/SP												
354310	Ribeirão Corrente/SP	21.600	21.600	0	12.540	0	12.540	48.000	48.000	0	16.800	16.800	0
354325	Ribeirão Grande/SP												
354330	Ribeirão Pires/SP		2.214.580			437.686							
354340	Ribeirão Preto/SP	10.001.007	0	10.001.007	1.629.493	0	1.629.493	7.901.678	0	7.901.678	1.007.911	0	1.007.911
354370	Rincão/SP	61.004	61.004	0	15.000	0	15.000	171.621	171.621	0	0	0	0
354380	Rinópolis/SP												
315480	Rio Acima/MG												
320435	Rio Bananal/ES												
330430	Rio Bonito/RJ	1.289.145	157.191	1.131.954			113.659			3.491.637		180.000	
354390	Rio Claro/SP	2.853.640	0	2.853.640	93.825	0	93.825	2.419.223	380.000	2.039.223	582.456	0	582.456
330450	Rio das Flores/RJ	528.000	528.000	0	0	0	0	576.000	576.000	0	0	0	0
330455	Rio de Janeiro/RJ	225.443.853	89.001.639	136.442.214	1.570.653	1.179.594	391.059	211.846.193	211.846.193	0	238.135.462	183.389.552	54.745.910
315510	Rio do Prado/MG	36.720	36.720	0	0	0	0	18.360	18.360	0	9.180	9.180	0
315500	Rio Doce/MG	144.000	0	144.000	1.800	0	1.800	4.097	4.097	0	2.846	0	2.846
315530	Rio Manso/MG												
320440	Rio Novo do Sul/ES	0	0	0	0	0	0	18.798	18.798	0	67.951	67.951	0
315570	Rio Piracicaba/MG	217.906	217.906	0	27.528	27.528	0	21.036	21.036	0	0	0	0
315590	Rio Preto/MG	33.020	33.020	0	0	0	0	77.045	77.045	0	239.124	147.584	91.541
354420	Riolândia/SP	713.269	626.363	86.906	13.428	0	13.428	0	0	0	0	0	0
354350	Riversul/SP	116.804	116.804	0	3.366	0	3.366	33.145	33.145	0	0	0	0
315620	Rochedo de Minas/MG	77.000	77.000	0	3.600	0	3.600	58.000	58.000	0	0	0	0
315630	Rodeiro/MG	46.314	46.314	0	7.800	7.800	0	48.030	48.030	0	17.067	17.067	0
354450	Rubinéia/SP												
315670	Sabará/MG	1.934.100	0	1.934.100	200.100	0	200.100	200.000	200.000	0	0	0	0
354470	Sagres/SP	61.744	61.744	0	4.795	0	4.795	50.846	50.846	0	80.783	80.783	0
354490	Sales Oliveira/SP	864.888	864.888	0	42.674	0	42.674	190.896	0	190.896	0	0	0
354500	Salesópolis/SP												
315700	Salinas/MG	385.563	128.520	257.043	18.360	18.360	0	110.160	110.160	0	488.207	488.207	0
315710	Salto da Divisa/MG	137.700	137.700	0	0	0	0	449.820	449.820	0	0	0	0
354530	Salto de Pirapora/SP	691.220	691.220	0	49.751	0	49.751	172.805	172.805	0	0	0	0
354540	Salto Grande/SP	0	0	0	0	0	0	0	0	0	0	0	0
354520	Salto/SP	2.110.821	0	2.110.821	0	0	0	702.226	702.226	0	0	0	0

TABELA Ge02 - INFORMAÇÕES SOBRE DESPESAS, SEGUNDO O TIPO DE SERVIÇO REALIZADO

ANO DE  
REFERÊNCIA  
**2010**

Município		Despesas com manejo de resíduos sólidos, segundo tipo de serviço realizado											
		Coleta de RS domiciliares e públicos			Coleta de RS serviços de saúde			Varrição de logradouros públicos			Demais serviços, inclusive admin. e com unid. de proc.		
		Total	Público	Privado	Total	Público	Privado	Total	Público	Privado	Total	Público	Privado
Código	Nome/UF	R\$/ano	R\$/ano	R\$/ano	R\$/ano	R\$/ano	R\$/ano	R\$/ano	R\$/ano	R\$/ano	R\$/ano	R\$/ano	R\$/ano
Região Sudeste		Co009	Co132	Co011	Rs035	Rs032	Rs033	Va017	Va037	Va019	Ge046	Ge043	Ge044
354560	Santa Adélia/SP	151.523	151.523	0	15.694	0	15.694	12.907	12.907	0	185.395	185.395	0
354580	Santa Bárbara d'Oeste/SP	2.278.132	639.960	1.638.172	368.200	0	368.200	1.698.107	0	1.698.107	0	0	0
315720	Santa Bárbara/MG												
354600	Santa Branca/SP	217.543	217.543	0	56.405	0	56.405	139.096	0	139.096	0	0	0
354610	Santa Clara d'Oeste/SP	146.730	146.730	0	7.200	0	7.200	173.032	173.032	0	0	0	0
354620	Santa Cruz da Conceição/SP	75.000	75.000	0	10.000	10.000	0	15.000	15.000	0	0	0	0
354630	Santa Cruz das Palmeiras/SP	2.409.923	2.409.923	0	46.200	0	46.200	870.539	870.539	0	230.276	230.276	0
354650	Santa Ernestina/SP	55.629	55.629	0	11.112	0	11.112	55.629	55.629	0	0	0	0
354670	Santa Gertrudes/SP	218.571	218.571	0	26.463	26.463	0	546.000	546.000	0	284.481	284.481	0
354680	Santa Isabel/SP	9.357.499	9.357.499	0	61.995	0	61.995	0	0	0	582.653	0	582.653
320450	Santa Leopoldina/ES	56.508	56.508	0	11.662	11.662	0	119.340	119.340	0	122.625	122.625	0
354690	Santa Lúcia/SP												
315780	Santa Luzia/MG	2.895.046	72.000	2.823.046	140.803	0	140.803	658.330	0	658.330	1.562.441	0	1.562.441
354700	Santa Maria da Serra/SP	61.500	61.500	0	4.158	0	4.158	1.560	1.560	0	0	0	0
330460	Santa Maria Madalena/RJ	132.931	132.931	0	25.409	25.409	0	357.514	357.514	0	916.647	274.250	642.397
354710	Santa Mercedes/SP	299.332	299.332	0	4.155	0	4.155	9.690	0	9.690	17.810	0	17.810
354750	Santa Rita do Passa Quatro/SP												
315960	Santa Rita do Sapucaí/MG												
354740	Santa Rita d'Oeste/SP	201.968	201.968	0	7.200	0	7.200	86.894	86.894	0	0	0	0
315980	Santa Vitória/MG	300.000	300.000	0	0	0	0	1.080.000	0	1.080.000	0	0	0
354720	Santana da Ponte Preta/SP	64.584	64.584	0	5.480	0	5.480	34.091	34.091	0	0	0	0
354730	Santana de Parnaíba/SP	4.837.982		4.837.982	102.219		102.219	815.539		815.539	2.354.467		2.354.467
315870	Santana do Garambéu/MG	36.000	36.000	0	14.400	14.400	0	14.170	14.170	0	0	0	0
354770	Santo Anastácio/SP												
354780	Santo André/SP	17.087.108	0	17.087.108	3.286.719	0	3.286.719	7.862.874	0	7.862.874	0	0	0
354790	Santo Antônio da Alegria/SP	24.720	24.720	0	22.800	0	22.800	67.980	67.980	0	0	0	0
354800	Santo Antônio de Posse/SP												
315990	Santo Antônio do Amparo/MG	361.367	0	361.367	10.314	0	10.314	143.759	0	143.759	10.650	10.650	0
316030	Santo Antônio do Jacinto/MG	123.264	123.264	0	64.000	64.000	0	115.000	115.000	0	0	0	0
354810	Santo Antônio do Jardim/SP	159.000	63.000	96.000	21.960	15.000	6.960	47.000	47.000	0	40.000	40.000	0
316040	Santo Antônio do Monte/MG												
316060	Santo Hipólito/MG												
354840	Santópolis do Aguapeí/SP												
354850	Santos/SP	14.650.905	0	14.650.905	5.162.136	0	5.162.136	9.210.276	0	9.210.276	47.209.207	204.000	47.005.207
354870	São Bernardo do Campo/SP	22.436.148	0	22.436.148	3.023.521	0	3.023.521	4.152.693	0	4.152.693	376.000	376.000	0
316090	São Brás do Suaçuí/MG												
354880	São Caetano do Sul/SP			5.069.045			1.113.662						
354890	São Carlos/SP	4.696.339	0	4.696.339	229.453	0	229.453	3.584.124	1.197.230	2.386.894	5.340.883	0	5.340.883
316095	São Domingos das Dores/MG	101.664	101.664	0	5.395	0	5.395	0	0	0	0	0	0

TABELA Ge02 - INFORMAÇÕES SOBRE DESPESAS, SEGUNDO O TIPO DE SERVIÇO REALIZADO

ANO DE  
REFERÊNCIA  
**2010**

Município		Despesas com manejo de resíduos sólidos, segundo tipo de serviço realizado											
		Coleta de RS domiciliares e públicos			Coleta de RS serviços de saúde			Varrição de logradouros públicos			Demais serviços, inclusive admin. e com unid. de proc.		
Código	Nome/UF	Total	Público	Privado	Total	Público	Privado	Total	Público	Privado	Total	Público	Privado
		R\$/ano	R\$/ano	R\$/ano	R\$/ano	R\$/ano	R\$/ano	R\$/ano	R\$/ano	R\$/ano	R\$/ano	R\$/ano	R\$/ano
		Co009	Co132	Co011	Rs035	Rs032	Rs033	Va017	Va037	Va019	Ge046	Ge043	Ge044
<b>Região Sudeste</b>													
316105	São Félix de Minas/MG	42.000	42.000	0	20.000	20.000	0	223.000	223.000	0	0	0	0
316140	São Francisco do Glória/MG	52.000	52.000	0	7.000	7.000	0	21.500	21.500	0	0	0	0
320470	São Gabriel da Palha/ES	1.249.993	541.697	708.296	61.172	0	61.172	1.211.511	541.697	669.813	669.813	0	669.813
316160	São Geraldo da Piedade/MG												
316165	São Geraldo do Baixo/MG												
316170	São Gonçalo do Abaeté/MG	306.000	306.000	0	7.350	0	7.350	130.000	130.000	0	0	0	0
316180	São Gonçalo do Pará/MG	149.000	149.000	0	8.200	8.200	0	94.000	94.000	0	12.000	12.000	0
316200	São Gonçalo do Sapucaí/MG	550.000	550.000	0	19.800	0	19.800	460.000	460.000	0	31.500	31.500	0
330490	São Gonçalo/RJ	23.622.470	0	23.622.470	366.226	0	366.226	3.889.773	0	3.889.773	4.935.822	6.653	4.929.169
316210	São Gotardo/MG	26.000	0	26.000	15.800	0	15.800	41.310	41.310	0	0	0	0
354910	São João da Boa Vista/SP	1.728.309	108.638	1.619.672	237.207	0	237.207	0	0	0	1.104.877	1.104.877	0
354925	São João de Itacema/SP	88.004	88.004	0	0	0	0	10.800	10.800	0	0	0	0
330510	São João de Meriti/RJ	12.255.320	0	12.255.320	0	0	0	0	0	0	0	0	0
316250	São João del Rei/MG	2.526.870	426.870	2.100.000									
316280	São João Evangelista/MG	356.000	0	356.000	0	0	0	298.000	0	298.000	0	0	0
354940	São Joaquim da Barra/SP												
316294	São José da Barra/MG	8.190	0	8.190	640	0	640	11.000	11.000	0	0	0	0
354950	São José da Bela Vista/SP												
316295	São José da Lapa/MG	952.399	0	952.399	4.800	0	4.800	229.500	229.500	0	0	0	0
330513	São José de Ubá/RJ	40.200	40.200	0	22.648	0	22.648	140.894	140.894	0	122.121	0	122.121
320480	São José do Calçado/ES												
316340	São José do Goiabal/MG												
316350	São José do Jacuri/MG	38.980	38.980	0	0	0	0	74.263	74.263	0	15.341	15.341	0
354970	São José do Rio Pardo/SP						96.000						
354980	São José do Rio Preto/SP	8.492.416	0	8.492.416	278.416	0	278.416	1.374.991	0	1.374.991	9.192.781	0	9.192.781
330515	São José do Vale do Rio Preto/RJ	355.600	355.600	0	60.000	60.000	0	155.000	155.000	0	0	0	0
354990	São José dos Campos/SP	14.531.901	14.531.901	0	1.616.279	1.616.279	0	26.305.335	26.305.335	0	18.952.626	14.673.626	4.279.000
354995	São Lourenço da Serra/SP	1.442.102	931.782	510.319	110.611	0	110.611	103.531	103.531	0	0	0	0
355000	São Luís do Paraitinga/SP	58.080	58.080	0	11.450	11.450	0	128.520	128.520	0	68.170	68.170	0
320490	São Mateus/ES	1.937.156		1.937.156	158.307		158.307	2.775.777		2.775.777	5.698.405		5.698.405
316380	São Miguel do Anta/MG			0			0			0			0
355030	São Paulo/SP	588.557.634	0	588.557.634	0	0	0	60.324.442	0	60.324.442	84.270.832	371.168	83.899.664
316390	São Pedro da União/MG		0				0		0			0	
355050	São Pedro do Turvo/SP	175.480	175.480	0	9.955	0	9.955	43.870	43.870	0	0	0	0
355040	São Pedro/SP	200.000	200.000	0	150.000	0	150.000	316.000	316.000	0	0	0	0
320495	São Roque do Canaã/ES	138.162	138.162	0	10.500	10.500	0	148.725	148.725	0	150.000	150.000	0
355060	São Roque/SP												
355080	São Sebastião da Gramma/SP	222.651	222.651	0	6.960	0	6.960	37.109	37.109	0	0	0	0
330530	São Sebastião do Alto/RJ	0	0	0	0	0	0	0	0	0	0	0	0



TABELA Ge02 - INFORMAÇÕES SOBRE DESPESAS, SEGUNDO O TIPO DE SERVIÇO REALIZADO

ANO DE  
REFERÊNCIA  
**2010**

Município		Despesas com manejo de resíduos sólidos, segundo tipo de serviço realizado											
		Coleta de RS domiciliares e públicos			Coleta de RS serviços de saúde			Varrição de logradouros públicos			Demais serviços, inclusive admin. e com unid. de proc.		
		Total	Público	Privado	Total	Público	Privado	Total	Público	Privado	Total	Público	Privado
Código	Nome/UF	R\$/ano	R\$/ano	R\$/ano	R\$/ano	R\$/ano	R\$/ano	R\$/ano	R\$/ano	R\$/ano	R\$/ano	R\$/ano	
Região Sudeste		Co009	Co132	Co011	Rs035	Rs032	Rs033	Va017	Va037	Va019	Ge046	Ge043	Ge044
316450	São Sebastião do Maranhão/MG	52.870	52.870		0	0		39.652	39.652		52.870	52.870	
316470	São Sebastião do Paraíso/MG	2.054.678	237.701	1.816.977	5.049		5.049						
316480	São Sebastião do Rio Preto/MG		2.358			5.630			3.931				
355070	São Sebastião/SP												
316500	São Tiago/MG	57.648	57.648	0	47.188	47.188	0	19.171	19.171	0	226.337	226.337	0
355100	São Vicente/SP												
316540	Sapucaí-Mirim/MG	82.710	51.110	31.600	6.922	0	6.922						
316570	Senador Firmino/MG	235.391	235.391	0	0	0	0	136.446	136.446	0	1.800	1.800	0
316600	Senhora de Oliveira/MG	91.800	91.800	0	2.690	2.690	0	55.080	55.080	0	0	0	0
316640	Seritinga/MG												
316670	Serra dos Aimorés/MG	149.200	149.200		6.540	6.540		50.000	50.000		22.000	22.000	
320500	Serra/ES	10.199.890	0	10.199.890	282.445	0	282.445	15.494.000	0	15.494.000	4.551.656	0	4.551.656
316690	Serrania/MG				5.520	0	5.520						
316695	Serranópolis de Minas/MG	54.490	0	54.490	950	0	950	32.450	32.450	0	85.550	85.550	0
316710	Serro/MG	157.125	42.136	114.989	3.360	3.360	0	111.600	72.000	39.600	86.131	86.131	0
355170	Sertãozinho/SP	1.881.537	0	1.881.537	185.832	0	185.832	1.734.079	0	1.734.079	0	0	0
355180	Sete Barras/SP	135.000	135.000	0	40.000	0	40.000	210.000	0	210.000	0	0	0
316720	Sete Lagoas/MG	3.324.000	0	3.324.000	132.000	0	132.000	1.740.000	0	1.740.000	6.672.000	0	6.672.000
316750	Simão Pereira/MG												
316760	Simonésia/MG	192.216	0	192.216	7.500	0	7.500	302.940	302.940	0	228.420	228.420	0
355210	Socorro/SP	661.057	661.057	0	31.847	0	31.847	220.352	220.352	0	485.398	485.398	0
316780	Soledade de Minas/MG	141.356	141.356		5.280	5.280		14.514	14.514		6.708	6.708	
355220	Sorocaba/SP	15.137.930	0	15.137.930	1.065.055	0	1.065.055	4.562.755	0	4.562.755	0	0	0
355230	Sud Mennucci/SP	325.396	73.000	252.396	10.142	0	10.142	232.874	0	232.874	0	0	0
355240	Sumaré/SP	4.318.844	252.000	4.066.844	434.192	35.000	399.192	468.295	56.000	412.295	0	0	0
355255	Suzanópolis/SP	101.040	101.040	0	5.000	0	5.000	72.689	72.689	0	114.410	114.410	0
355250	Suzano/SP	5.775.242	0	5.775.242	196.734	0	196.734	1.383.939	0	1.383.939	0	0	0
355260	Tabapuã/SP	386.196	386.196	0	0	0	0	169.192	169.192	0	0	0	0
355270	Tabatinga/SP	123.047	123.047	0	21.600	0	21.600	9.200	9.200	0	0	0	0
355280	Taboão da Serra/SP	5.660.061	0	5.660.061	1.207.568	0	1.207.568	3.185.258	0	3.185.258	3.954.556	0	3.954.556
316800	Taiobeiras/MG	1.342.049	1.342.049	0	0	0	0	0	0	0	0	0	0
355320	Taiúva/SP	0	0	0	0	0	0	0	0	0	0	0	0
355330	Tambaú/SP	270.991	270.991	0	24.845	0	24.845	120.000	120.000	0	0	0	0
316820	Tapirai/MG												
355350	Tapirai/SP	89.570	89.570		1.875	1.875		10.842	10.842		0	0	
355370	Taquaritinga/SP	598.034	598.034	0	79.500	0	79.500	160.460	160.460	0	80.230	80.230	0
355380	Taquarituba/SP	430.493	430.493	0	7.800	7.800	0	162.697	162.697	0	273.039	273.039	0
355400	Tatui/SP	2.667.344	0	2.667.344		0				0	0	0	0
355410	Taubaté/SP	11.235.322	9.551.626	1.683.696	817.099	0	817.099	2.865.488	2.865.488	0	21.153.168	13.749.559	7.403.609

TABELA Ge02 - INFORMAÇÕES SOBRE DESPESAS, SEGUNDO O TIPO DE SERVIÇO REALIZADO

ANO DE  
REFERÊNCIA  
**2010**

Município		Despesas com manejo de resíduos sólidos, segundo tipo de serviço realizado											
		Coleta de RS domiciliares e públicos			Coleta de RS serviços de saúde			Varrição de logradouros públicos			Demais serviços, inclusive admin. e com unid. de proc.		
		Total	Público	Privado	Total	Público	Privado	Total	Público	Privado	Total	Público	Privado
Código	Nome/UF	R\$/ano	R\$/ano	R\$/ano	R\$/ano	R\$/ano	R\$/ano	R\$/ano	R\$/ano	R\$/ano	R\$/ano	R\$/ano	
Região Sudeste		Co009	Co132	Co011	Rs035	Rs032	Rs033	Va017	Va037	Va019	Ge046	Ge043	Ge044
316850	Teixeiras/MG	290.809	290.809	0	10.000	5.000	5.000	0	0	0	0	0	0
355430	Teodoro Sampaio/SP	338.346	338.346	0	0	0	0	267.909	267.909	0	200.000	200.000	0
316860	Teófilo Otoni/MG												
355440	Terra Roxa/SP	85.000	85.000	0	13.992	0	13.992	171.820	171.820	0	36.520	36.520	0
316900	Tocantins/MG	97.791	97.791	0									
355465	Torre de Pedra/SP	27.540	27.540	0	2.400	0	2.400	18.360	18.360	0	27.540	27.540	0
355475	Trabiju/SP												
355480	Tremembé/SP												
316930	Três Corações/MG												
355490	Três Fronteiras/SP												
316935	Três Marias/MG	1.688.890	1.688.890		15.480	15.480							
316950	Tumiritinga/MG	0	0	0	0	0	0	0	0	0	0	0	0
355500	Tupã/SP	905.270	295.893	609.377	40.047	0	40.047	489.372	165.226	324.146	1.309.075	442.284	866.792
355520	Turiúba/SP	114.950	114.950	0	2.644	0	2.644	0	0	0	0	0	0
317000	Ubaí/MG	251.284	251.284	0	8.400	0	8.400	264.505	264.505	0	0	0	0
317010	Uberaba/MG	4.920.625	0	4.920.625	1.374.418	0	1.374.418	4.254.210	849.192	3.405.018	11.012.906	3.857.560	7.155.346
317020	Uberlândia/MG	12.193.512	0	12.193.512	0	0	0	9.119.554	1.279.374	7.840.180	27.004.429	4.637.467	22.366.962
355550	Ubirajara/SP	36.231	36.231	0	0	0	0	0	0	0	0	0	0
317043	União de Minas/MG	46.997	46.997	0	0	0	0	67.903	67.903	0	11.177	11.177	0
355580	Urânia/SP	77.202	77.202	0	7.391	0	7.391	58.500	58.500	0	192.500	192.500	0
355590	Uru/SP	159.391	159.391	0	2.538	2.538	0	95.635	95.635	0	63.756	63.756	0
317047	Uruana de Minas/MG	0	0	0	0	0	0	212.057	212.057	0	0	0	0
317052	Urucuia/MG	72.000	0	72.000	8.465	0	8.465	34.660	34.660	0	65.265	65.265	0
355600	Urupês/SP	319.974	319.974	0	0	0	0	0	0	0	0	0	0
330610	Valença/RJ	360.372	0	360.372	7.668	0	7.668	0	0	0	0	0	0
355620	Valinhos/SP	10.444.847	0	10.444.847	507.824	0	507.824	1.932.555	0	1.932.555	2.635.638	801.081	1.834.557
355630	Valparaíso/SP			768.000									
320503	Vargem Alta/ES	360.000	360.000	0	0	0	0	288.000	288.000	0	120.000	120.000	0
317060	Vargem Bonita/MG	153.296	153.296		900	900		3.570	3.570		0	0	
355640	Vargem Grande do Sul/SP												
355645	Vargem Grande Paulista/SP												
317070	Varginha/MG	869.997	869.997	0	0	0	0	720.283	720.283	0	0	0	0
317075	Varjão de Minas/MG		95.520			7.200			22.000				
330615	Varre-Sai/RJ												
317080	Várzea da Palma/MG												
330620	Vassouras/RJ	634.640	634.640	0	9.900	0	9.900	333.160	204.160	129.000	37.210	37.210	0
317100	Vazante/MG												
320506	Venda Nova do Imigrante/ES												
317115	Vermelho Novo/MG												

TABELA Ge02 - INFORMAÇÕES SOBRE DESPESAS, SEGUNDO O TIPO DE SERVIÇO REALIZADO

ANO DE  
REFERÊNCIA  
**2010**

Município		Despesas com manejo de resíduos sólidos, segundo tipo de serviço realizado											
		Coleta de RS domiciliares e públicos			Coleta de RS serviços de saúde			Varrição de logradouros públicos			Demais serviços, inclusive admin. e com unid. de proc.		
		Total	Público	Privado	Total	Público	Privado	Total	Público	Privado	Total	Público	Privado
Código	Nome/UF	R\$/ano	R\$/ano	R\$/ano	R\$/ano	R\$/ano	R\$/ano	R\$/ano	R\$/ano	R\$/ano	R\$/ano	R\$/ano	
<b>Região Sudeste</b>		Co009	Co132	Co011	Rs035	Rs032	Rs033	Va017	Va037	Va019	Ge046	Ge043	Ge044
317120	Vespasiano/MG	0		0	0		0	0		0	0		0
320510	Viana/ES	3.815.157	0	3.815.157	157.321	0	157.321	1.774.579	0	1.774.579			
317130	Viçosa/MG	1.030.450	707.710	322.740	21.600	0	21.600	731.400	731.400	0	1.014.375	203.067	811.308
320515	Vila Pavão/ES	43.600	38.000	5.600	0	0	0	100.330	100.330	0	1.513	1.513	0
355670	Vinhedo/SP	1.953.338	0	1.953.338	147.703	0	147.703	1.875.437	0	1.875.437	856.433	0	856.433
355680	Viradouro/SP	265.920	85.920	180.000	0	0	0	192.780	55.080	137.700	42.600	42.600	0
317170	Virgínia/MG	153.000	153.000	0	7.800	0	7.800	385.000	385.000	0	0	0	0
317190	Virgolândia/MG	8.000											
317200	Visconde do Rio Branco/MG	1.180.362	1.180.362	0	121.000	121.000	0	1.630.535	1.630.535	0	0	0	0
355695	Vitória Brasil/SP	60.000	60.000	0	6.236	6.236	0	37.000	37.000	0	0	0	0
320530	Vitória/ES	21.856.229	0	21.856.229	2.438.195	0	2.438.195	11.364.557	0	11.364.557	37.014.230	3.471.151	33.543.079
330630	Volta Redonda/RJ	2.672.130	0	2.672.130	135.711	68.225	67.485	3.025.583	1.233.187	1.792.396	10.864.545	452.214	10.412.331
355700	Votorantim/SP	2.745.639	2.745.639	0	100.388	0	100.388	154.132	154.132	0	1.245.263	0	1.245.263
355710	Votuporanga/SP												
355715	Zacarias/SP	44.285	44.285	0	4.654	0	4.654	65.811	65.811	0	41.466	41.466	0

TABELA Ge03  
INFORMAÇÕES SOBRE DESPESAS, SEGUNDO A NATUREZA DO AGENTE-  
EXECUTOR

TABELA Ge03 - INFORMAÇÕES SOBRE DESPESAS, SEGUNDO A NATUREZA DO AGENTE-EXECUTOR

ANO DE  
REFERÊNCIA  
2010

Município	Despesas com manejo de resíduos sólidos, segundo natureza do agente-executor												
	Total				Público				Privado				
	Domiciliares	Saúde	Varição	Demais	Domiciliares	Saúde	Varição	Demais	Domiciliares	Saúde	Varição	Demais	
Código	Nome/UF	R\$/ano	R\$/ano	R\$/ano	R\$/ano	R\$/ano	R\$/ano	R\$/ano	R\$/ano	R\$/ano	R\$/ano	R\$/ano	
Região Sudeste		Co009	Rs035	Va017	Ge046	Co132	Rs032	Va037	Ge043	Co011	Rs033	Va019	Ge044
310050	Açucena/MG	24.480	0	24.480	12.000	24.480	0	24.480	12.000	0	0	0	0
350010	Adamantina/SP	432.000	134.520	86.000	0	432.000	0	86.000	0	0	134.520	0	0
350020	Adolfo/SP	439.849	0	0	0	439.849	0	0	0				
320010	Afonso Cláudio/ES					250.000	70.000	700.000	0				
310070	Água Comprida/MG	117.787	8.520	43.570	32.489	117.787	8.520	43.570	32.489	0	0	0	0
350030	Aguai/SP	1.510.345	0	0	0	1.510.345	0	0	0	0	0	0	0
310080	Aguanil/MG	35.100	7.800	0	0	35.100	7.800	0	0	0	0	0	0
350040	Águas da Prata/SP		1.175			42.502	0	185.952	78.138		1.175		
350055	Águas de Santa Bárbara/SP					118.956	5.826						
350060	Águas de São Pedro/SP	83.880	41.772	18.360	91.800	83.880	0	18.360	91.800	0	41.772	0	0
350070	Agudos/SP	1.583.840	36.000	250.000	32.000	1.583.840	0	250.000	32.000	0	36.000	0	0
310110	Aimorés/MG	183.600	120.000	826.200	706.200	183.600	120.000	826.200	706.200	0	0	0	0
310160	Alfenas/MG	1.200.000	300.000	400.000	100.000	600.000	150.000	200.000	50.000	600.000	150.000	200.000	50.000
310180	Alpercata/MG	120.000	4.000	362.880	5.000	120.000	0	362.880	5.000	0	4.000	0	0
350090	Altair/SP	46.800	8.095	23.400	23.400	46.800	0	23.400	23.400	0	8.095	0	0
310200	Alterosa/MG												
350100	Altinópolis/SP												
350110	Alto Alegre/SP	155.557	7.651	0	0	155.557	0	0	0	0	7.651	0	0
315350	Alto Jequitibá/MG	20.160	0	141.700	0	20.160	0	141.700	0	0	0	0	0
320035	Alto Rio Novo/ES	100.000	35.000	265.000	255.000	100.000	35.000	265.000	255.000				
350115	Alumínio/SP	547.930	20.328	454.350	487.186					547.930	20.328	454.350	487.186
350120	Álvares Florence/SP	200.000	6.315	242.934	0	200.000	0	242.934	0	0	6.315	0	0
350130	Álvares Machado/SP	244.458	14.685	220.702	0	244.458	0	0	0	0	14.685	220.702	0
350150	Alvinlândia/SP												
310240	Alvorada de Minas/MG	10.800	0	64.800	0	10.800	0	64.800	0	0	0	0	0
350160	Americana/SP	9.403.378	2.672.783	2.419.962	0	2.163.668	0	2.419.962	0	7.239.710	2.672.783	0	0
350170	Américo Brasiliense/SP	1.200.000	73.200	676.000	0	0	0	528.000	0	1.200.000	73.200	148.000	0
350190	Amparo/SP	1.255.559	246.036	1.120.232	176.400	1.255.559	0	1.120.232	0	0	246.036	0	176.400
310260	Andradas/MG	252.041	42.007	126.020	0	252.041	0	126.020	0	0	42.007	0	0
350210	Andradina/SP	1.526.400	60.600	585.000	0	0	0	0	0	1.526.400	60.600	585.000	0
310280	Andrelândia/MG	136.089	6.038	220.320	0	0	0	220.320	0	136.089	6.038	0	0
350220	Angatuba/SP	241.493	0	65.790	115.341	241.493	0	65.790	115.341	0	0	0	0
330010	Angra dos Reis/RJ	10.827.201	270.359	10.001.576	3.943.212					10.827.201	270.359	10.001.576	3.943.212
350230	Anhembi/SP	51.680	18.000	64.709	109.614	51.680	0	64.709	109.614	0	18.000	0	0
350240	Anhumas/SP	27.540	3.600	55.080	18.360	27.540	0	55.080	18.360	0	3.600	0	0
310290	Antônio Carlos/MG	64.260	1.530	110.160	23.790	64.260	1.530	110.160	23.790	0	0	0	0
310310	Antônio Prado de Minas/MG	117.480	0	0	0	117.480	0	0	0	0	0	0	0
350260	Aparecida d'Oeste/SP												
350250	Aparecida/SP	1.082.493	30.000			1.082.493	30.000						

TABELA Ge03 - INFORMAÇÕES SOBRE DESPESAS, SEGUNDO A NATUREZA DO AGENTE-EXECUTOR

ANO DE  
REFERÊNCIA  
2010

Município	Despesas com manejo de resíduos sólidos, segundo natureza do agente-executor												
	Total				Público				Privado				
	Domiciliares	Saúde	Variação	Demais	Domiciliares	Saúde	Variação	Demais	Domiciliares	Saúde	Variação	Demais	
Código	Nome/UF	R\$/ano	R\$/ano	R\$/ano	R\$/ano	R\$/ano	R\$/ano	R\$/ano	R\$/ano	R\$/ano	R\$/ano	R\$/ano	
Região Sudeste		Co009	Rs035	Va017	Ge046	Co132	Rs032	Va037	Ge043	Co011	Rs033	Va019	Ge044
350270	Apiaí/SP					559.829							
350280	Araçatuba/SP	4.552.745	82.002	729.930	2.847.249					4.552.745	82.002	729.930	2.847.249
350290	Araçoiaba da Serra/SP	816.779	84.625	192.469	0	816.779	0	192.469	0	0	84.625	0	0
320060	Aracruz/ES	4.440.000	636.000	8.040.000	4.404.000					4.440.000	636.000	8.040.000	4.404.000
310340	Araçuaí/MG	1.181.615	0	0	0	631.744	0	0	0	549.871	0	0	0
310350	Araguari/MG									966.000	75.000	109.693	
350310	Arandu/SP	157.412	3.456	109.219	8.696	139.412	0	109.219	8.696	18.000	3.456	0	0
310360	Arantina/MG												
350315	Arapeí/SP												
310375	Araporã/MG	58	6	743	0	0	0	0	0	58	6	743	0
350320	Araraquara/SP	2.196.052	98.168	2.843.536	1.340.382					2.196.052	98.168	2.843.536	1.340.382
350330	Araras/SP	2.443.219	0	0	0	0	0	0	0	2.443.219	0	0	0
350335	Arco-Íris/SP	34.850	4.937	35.489	18.104	34.850	0	35.489	18.104	0	4.937	0	0
310420	Arcos/MG	531.121				531.120							318.611
310445	Aricanduva/MG	7.300	0	30.600	10.220	7.300	0	30.600	10.220	0	0	0	0
350380	Artur Nogueira/SP	802.475	68.220	102.301	585.148	0	0	102.301	585.148	802.475	68.220	0	0
350390	Arujá/SP	2.201.661	76.098	663.544	1.755.952	0	0	0	0	2.201.661	76.098	663.544	1.755.952
350400	Assis/SP	2.609.812	118.980	1.346.120	0	2.609.812	0	1.346.120	0	0	118.980	0	0
350410	Atibaia/SP	7.304.796	209.587	1.882.462	0	1.484.205	0	464.000	0	5.820.591	209.587	1.418.462	0
320070	Atilio Vivacqua/ES												
350440	Avanhandava/SP	99.238	12.000	0	0	99.238	0	0	0	0	12.000	0	0
350460	Bady Bassitt/SP	489.796	66.540	115.466	100.240	0	0	115.466	0	489.796	66.540	0	100.240
320080	Baixo Guandu/ES	1.071.643	27.780	1.402.830	0	0	0	0	0	1.071.643	27.780	1.402.830	0
350470	Balbinos/SP	170.656	5.104	0	0	170.656	0	0	0	0	5.104	0	0
350500	Barão de Antonina/SP	38.146	3.600	128.338		38.146		128.338			3.600		
310540	Barão de Cocais/MG												
310560	Barbacena/MG												
350520	Bariri/SP	1.555.050	13.715	0	0	38.103	0	0	0	1.516.947	13.715	0	0
350530	Barra Bonita/SP	1.064.000	18.240	0	0	740.000	0	0	0	324.000	18.240	0	0
350535	Barra do Chapéu/SP	79.200	31.104	28.800	0	79.200	0	28.800	0	0	31.104	0	0
310570	Barra Longa/MG	4.640	600	3.270	2.725	4.640	0	3.270	2.725	0	600	0	0
330040	Barra Mansa/RJ	2.835.869	79.967	710.637	4.001.591	18.360	0	9.180	55.080	2.817.509	79.967	701.457	3.946.511
350550	Barretos/SP	3.294.583	217.396	3.084.101	2.810.629	0	0	0	23.325	3.294.583	217.396	3.084.101	2.787.304
310590	Barroso/MG												
350570	Barueri/SP	6.647.500	1.200.000	3.994.800	43.157.700	0	0	0	1.350.000	6.647.500	1.200.000	3.994.800	41.807.700
350580	Bastos/SP	374.505	19.200	0	0	374.505	0	0	0	0	19.200	0	0
350590	Batatais/SP												
350600	Bauru/SP	2.190.607	75.522	1.224.629	581.902	2.190.607	75.522	1.224.629	581.902	0	0	0	0
350610	Bebedouro/SP												

TABELA Ge03 - INFORMAÇÕES SOBRE DESPESAS, SEGUNDO A NATUREZA DO AGENTE-EXECUTOR

ANO DE  
REFERÊNCIA  
**2010**

Município	Despesas com manejo de resíduos sólidos, segundo natureza do agente-executor												
	Total				Público				Privado				
	Domiciliares	Saúde	Varição	Demais	Domiciliares	Saúde	Varição	Demais	Domiciliares	Saúde	Varição	Demais	
Código	Nome/UF	R\$/ano	R\$/ano	R\$/ano	R\$/ano	R\$/ano	R\$/ano	R\$/ano	R\$/ano	R\$/ano	R\$/ano	R\$/ano	
Região Sudeste		Co009	Rs035	Va017	Ge046	Co132	Rs032	Va037	Ge043	Co011	Rs033	Va019	Ge044
310610	Belmiro Braga/MG							25.000		75.000			
310620	Belo Horizonte/MG	75.010.186	1.303.862	66.565.820	129.620.035	18.946.699	1.281.995	16.970.075	65.618.736	56.063.487	21.867	49.595.745	64.001.293
310640	Belo Vale/MG	36.256	24.000	91.800	11.844	36.256	24.000	91.800	11.844	0	0	0	0
350620	Bento de Abreu/SP					0		0					
310650	Berilo/MG												
310660	Bertópolis/MG	49.200	2.400	64.800	21.600	49.200	2.400	64.800	21.600	0	0	0	0
310670	Betim/MG	5.451.837	187.938	3.640.723	18.175.812					5.451.837	187.938	3.640.723	18.175.812
310690	Bicas/MG									0			
350640	Bilac/SP												
350650	Birigui/SP												
350670	Boa Esperança do Sul/SP												
350680	Bocaina/SP	396.077	15.000	213.353	129.589	396.077	15.000	213.353	129.589	0	0	0	0
350690	Bofete/SP	144.000				144.000							
350700	Boituva/SP	1.231.175	30.415	285.084	734.710	0	0	285.084	734.710	1.231.175	30.415	0	0
330060	Bom Jesus do Itabapoana/RJ	20.392	193.974	35.378	0	20.392	193.974	35.378	0	0	0	0	0
320110	Bom Jesus do Norte/ES	119.949	0	165.718	0	119.949	0	165.718	0	0	0	0	0
350715	Bom Sucesso de Itararé/SP	67.809	12.000	8.000	0	67.809	0	8.000	0	0	12.000	0	0
310810	Bonfim/MG	24.000	0	0	0	24.000	0	0	0	0	0	0	0
310825	Bonito de Minas/MG	36.780	8.400	55.080	2.000	9.180	0	55.080	2.000	27.600	8.400	0	0
350730	Boracéia/SP	76.918	7.479	0	0	76.918	0	0	0	0	7.479	0	0
310840	Botelhos/MG												
350750	Botucatu/SP	1.528.950	0	1.713.068	0	1.528.950	0	1.713.068	0	0	0	0	0
310890	Brasópolis/MG	18.000	6.600	60.000	46.800	18.000	0	60.000	46.800	0	6.600	0	0
350770	Braúna/SP												
350780	Brodowski/SP	381.925	38.371	214.833									
350790	Brotas/SP	319.588	13.042	91.185	15.295	0	0	0	0	319.588	13.042	91.185	15.295
310900	Brumadinho/MG	1.848.000	72.000	458.000	189.000	0	0	458.000	189.000	1.848.000	72.000	0	0
310910	Bueno Brandão/MG												
310925	Bugre/MG	3.200	325	3.200	0	3.200	0	3.200	0	0	325	0	0
350800	Buri/SP	670.000	0	0	0	670.000	0	0	0	0	0	0	0
350810	Buritama/SP	187.196	7.497	26.000	0	187.196	0	26.000	0	0	7.497	0	0
310940	Buritzeiro/MG												
330070	Cabo Frio/RJ	19.000.000	500.000	0	0	3.000.000	0	0	0	16.000.000	500.000	0	0
350840	Cabreúva/SP	1.296.411	69.261	0	0	0	0	0	0	1.296.411	69.261	0	0
350850	Caçapava/SP	2.045.250	235.501	1.697.015	2.465.252	49.884	0	391.619	166.680	1.995.366	235.501	1.305.397	2.298.572
310960	Cachoeira da Prata/MG												
310970	Cachoeira de Minas/MG	60.729	0	0	0	60.729	0	0	0	0	0	0	0
350870	Caconde/SP					671.506	20.768	937.244	146.544				
311000	Caeté/MG	846.964	177.743	206.640	866.542	0	0	206.640	144.000	846.964	177.743	0	722.542

TABELA Ge03 - INFORMAÇÕES SOBRE DESPESAS, SEGUNDO A NATUREZA DO AGENTE-EXECUTOR

ANO DE  
REFERÊNCIA  
2010

Município	Despesas com manejo de resíduos sólidos, segundo natureza do agente-executor												
	Total				Público				Privado				
	Domiciliares	Saúde	Varição	Demais	Domiciliares	Saúde	Varição	Demais	Domiciliares	Saúde	Varição	Demais	
Código	Nome/UF	R\$/ano	R\$/ano	R\$/ano	R\$/ano	R\$/ano	R\$/ano	R\$/ano	R\$/ano	R\$/ano	R\$/ano	R\$/ano	
Região Sudeste		Co009	Rs035	Va017	Ge046	Co132	Rs032	Va037	Ge043	Co011	Rs033	Va019	Ge044
350880	Cafelândia/SP												
311010	Caiana/MG	0	0	45.922	0	0	0	45.922	0	0	0	0	0
350900	Caieiras/SP	0	90.169	800.000	0	0	90.169	800.000	0	0	0	0	0
350920	Cajamar/SP	1.608.483	67.627	203.320	357.776					1.608.483	67.627	203.320	357.776
350925	Cajati/SP												
350930	Cajobi/SP												
350940	Cajuru/SP	0	0	0	0								
311060	Cambuí/MG	1.211.880	54.720	60.000	0	1.211.880	54.720	60.000	0	0	0	0	0
350950	Campinas/SP	33.466.743	742.797	9.529.895	51.219.560	0	0	0	8.498.869	33.466.743	742.797	9.529.895	42.720.691
311120	Campo Belo/MG	886.726	47.000	505.496	186.328	886.726	0	505.496	121.306	0	47.000	0	65.022
311140	Campo Florido/MG	136.178	14.751	160.844	10.500	136.178	14.751	160.844	10.500	0	0	0	0
350960	Campo Limpo Paulista/SP	1.396.229	124.405	785.209	1.292.591					1.396.229	124.405	785.209	1.292.591
350970	Campos do Jordão/SP	3.247.200	128.760	360.000	0	0	0	360.000	0	3.247.200	128.760	0	0
330100	Campos dos Goytacazes/RJ												
311190	Cana Verde/MG												
311200	Candeias/MG												
351000	Cândido Mota/SP	900.000	0	456.000	0	900.000	0	360.666	0	0	0	95.334	0
330110	Cantagalo/RJ												
351020	Capão Bonito/SP	1.099.045	26.784	280.000	0	0	0	280.000	0	1.099.045	26.784	0	0
311210	Caparaó/MG	27.540	4.570	36.720	0	27.540	0	36.720	0	0	4.570	0	0
351030	Capela do Alto/SP	57.326	58.000	30.000	0	57.326	0	30.000	0	0	58.000	0	0
311250	Capim Branco/MG	51.420	4.402	0	0	51.420	0	0	0	0	4.402	0	0
311260	Capinópolis/MG	250.000	20.000	560.000	0	250.000	0	560.000	0	0	20.000	0	0
311265	Capitão Andrade/MG									0	0	0	0
351040	Capivari/SP									2.015.561			
311290	Caputira/MG	95.412	9.700	107.910	8.500	95.412	9.700	107.910	8.500				
311300	Carai/MG	282.385	10.768	282.385	0	282.385	0	282.385	0	0	10.768	0	0
330093	Carapebus/RJ	33.670				3.270		10.900		30.400			
351060	Carapicuíba/SP												
311350	Carbonita/MG	215.062	54.933	162.179	46.680	91.802	54.933	162.179	46.680	123.260			
330115	Cardoso Moreira/RJ	55.080	36.000	174.420	19.080	55.080	0	174.420	19.080	0	36.000	0	0
351070	Cardoso/SP	55.080	9.014	348.840	685.158	55.080	0	348.840	685.158	0	9.014	0	0
320130	Cariacica/ES	9.674.868	107.111	3.598.560	0	0	0	3.598.560	0	9.674.868	107.111	0	0
311370	Carlos Chagas/MG	384.588	82.187	380.870	152.634	0	0	82.620	0	384.588	82.187	298.250	152.634
311390	Carmo da Cachoeira/MG	152.823	5.000	275.543	46.633	152.823	5.000	275.543	46.633				
311410	Carmo de Minas/MG	181.784	10.200	300.000	0	181.784	0	300.000	0	0	10.200	0	0
311440	Carmo do Rio Claro/MG	12.667	14.800	70.855	0	12.667	0	0	0	0	14.800	70.855	0
311450	Carmópolis de Minas/MG												
311455	Carneirinho/MG	171.600	4.200	224.400	157.200	171.600	4.200	224.400	157.200	0	0	0	0



TABELA Ge03 - INFORMAÇÕES SOBRE DESPESAS, SEGUNDO A NATUREZA DO AGENTE-EXECUTOR

ANO DE  
REFERÊNCIA  
**2010**

Município	Despesas com manejo de resíduos sólidos, segundo natureza do agente-executor												
	Total				Público				Privado				
	Domiciliares	Saúde	Varição	Demais	Domiciliares	Saúde	Varição	Demais	Domiciliares	Saúde	Varição	Demais	
Código	Nome/UF	R\$/ano	R\$/ano	R\$/ano	R\$/ano	R\$/ano	R\$/ano	R\$/ano	R\$/ano	R\$/ano	R\$/ano	R\$/ano	
Região Sudeste		Co009	Rs035	Va017	Ge046	Co132	Rs032	Va037	Ge043	Co011	Rs033	Va019	Ge044
311460	Carrancas/MG	48.750	0	62.400	0	48.750	0	62.400	0	0	0	0	0
311470	Carvalhópolis/MG												
351080	Casa Branca/SP	560.280	91.681	215.319	288.736					560.280	91.681	215.319	288.736
330130	Casimiro de Abreu/RJ	3.251.040	70.307	4.652.363	1.471.696	0	0	0	0	3.251.040	70.307	4.652.363	1.471.696
351090	Cássia dos Coqueiros/SP	47.316	12.000	23.793	1.691	47.316	0	23.793	1.691	0	12.000	0	0
320140	Castelo/ES	11.414				5.707				5.707			
351100	Castilho/SP	846.744	6.122	0	0	846.744	0	0	0	0	6.122	0	0
351110	Catanduva/SP	2.588.851	209.839	1.201.247	2.469.330					2.588.851	209.839	1.201.247	2.469.330
311535	Catas Altas/MG	8.000	3.500	4.200	26.000	8.000	0	4.200	26.000		3.500		
351120	Catiguá/SP	148.000	6.580	42.300	17.100	148.000	0	42.300	17.100	0	6.580	0	0
311547	Catuti/MG	14.994	0	177.919	0	14.994	0	177.919	0	0	0	0	0
351130	Cedral/SP												
351140	Cerqueira César/SP												
351150	Cerquilha/SP												
351160	Cesário Lange/SP												
351170	Charqueada/SP	159.969	23.253	33.480	0	124.896	0	33.480	0	35.073	23.253	0	0
311630	Cipotânea/MG	50.125	2.904	112.782	75.188	50.125	0	112.782	75.188	0	2.904	0	0
311660	Cláudio/MG	74	7	0	32	32	4	0	12	42	4	0	20
351190	Clementina/SP					202.190							
320150	Colatina/ES	2.449.276	0	4.027.988	0	1.396.541	0	74.290	0	1.052.734	0	3.953.698	0
351200	Colina/SP	115.618	38.400	395.679	129.190	115.618	0	395.679	129.190	0	38.400	0	0
330095	Comendador Levy Gasparian/RJ	62.009	6.038	104.895	0	11.289	0	89.679	0	50.720	6.038	15.216	0
311520	Conceição da Barra de Minas/MG	85.659	6.997	46.616	0	85.659	0	46.616	0	0	6.997	0	0
320160	Conceição da Barra/ES	91.800	11.500	679.320	98.064	91.800	11.500	679.320	98.064				
311740	Conceição de Ipanema/MG												
311770	Conceição do Rio Verde/MG	65.445	6.000	0	0	65.445	0	0	0	0	6.000	0	0
311790	Congonhal/MG												
311830	Conselheiro Lafaiete/MG	1.335.384	214.243	533.925	599.222	0	0	0	21.949	1.335.384	214.243	533.925	577.274
311840	Conselheiro Pena/MG	309.954	0	0	0	309.954	0	0	0	0	0	0	0
311850	Consolação/MG												
311860	Contagem/MG	9.104.529	222.824	28.347	15.483.947					9.104.529	222.824	28.347	15.483.947
311870	Coqueiral/MG												
351240	Cordeirópolis/SP												
311890	Cordisburgo/MG												
311900	Cordislândia/MG	50.016	9.020	29.973	0	50.016	9.020	29.973	0				
311910	Corinto/MG												
351250	Coroados/SP												
311930	Coromandel/MG	586.338	0	432.039	214.760	586.338	0	432.039	0	0	0	0	214.760
311940	Coronel Fabriciano/MG	3.061.946	15.610	1.679.959	2.449.204	716.971	15.610	0	0	2.344.975	0	1.679.959	2.449.204

TABELA Ge03 - INFORMAÇÕES SOBRE DESPESAS, SEGUNDO A NATUREZA DO AGENTE-EXECUTOR

ANO DE  
REFERÊNCIA  
2010

Município		Despesas com manejo de resíduos sólidos, segundo natureza do agente-executor											
		Total				Público				Privado			
Código	Nome/UF	Domiciliares	Saúde	Varição	Demais	Domiciliares	Saúde	Varição	Demais	Domiciliares	Saúde	Varição	Demais
		R\$/ano	R\$/ano	R\$/ano	R\$/ano	R\$/ano	R\$/ano	R\$/ano	R\$/ano	R\$/ano	R\$/ano	R\$/ano	R\$/ano
<b>Região Sudeste</b>		Co009	Rs035	Va017	Ge046	Co132	Rs032	Va037	Ge043	Co011	Rs033	Va019	Ge044
351260	Coronel Macedo/SP	100.000	3.360	74.000	30.000	100.000	0	74.000	30.000		3.360		
351270	Corumbataí/SP	140.000	16.344	91.800	0	140.000	16.344	91.800	0	0	0	0	0
351320	Cristais Paulista/SP	147.200	17.400	576.000	0	147.200	0	0	0	0	17.400	576.000	0
312030	Cristália/MG	22.000	14.000	14.000	6.000	22.000	14.000	14.000	6.000				
312050	Cristina/MG	89.138	8.156	45.250	0	74.210	0	45.250	0	14.928	8.156	0	0
351330	Cruzália/SP	0	0	0	0	0	0	0	0	0	0	0	0
351340	Cruzeiro/SP	1.818.505	148.895	251.100		167.400	0	251.100		1.651.105	148.895	0	
351350	Cubatão/SP	6.295.989	671.794	5.474.250	0					6.295.989	671.794	5.474.250	0
312090	Curvelo/MG					1.100.000	220.000	560.000					
312125	Delta/MG	177.281	23.782	41.795	430	167.181	0	41.795	430	10.100	23.782	0	0
351370	Descalvado/SP												
312140	Desterro de Entre Rios/MG												
351380	Diadema/SP	8.437.371	375.300	3.405.984	15.420.493	1.779.487	0	0	0	6.657.884	375.300	3.405.984	15.420.493
312180	Dionísio/MG												
351385	Dirce Reis/SP	138.600	5.225	50.400	0	138.600	0	50.400	0	0	5.225	0	0
312200	Divino/MG	671.829	0	0	0	671.829	0	0	0	0	0	0	0
351390	Divinolândia/SP	138.366	4.800	0	0	138.366	4.800						
312230	Divinópolis/MG												
312240	Divisa Nova/MG	38.114	5.433	131.390	14.644	38.114	0	131.390	14.644	0	5.433	0	0
351400	Dobrada/SP	72.865	10.800	32.211	0	72.865	10.800	32.211	0				
312270	Dom Silvério/MG	183.663	2.100	20.000	30.000	183.663	0	20.000	30.000	0	2.100	0	0
320190	Domingos Martins/ES	689.385	74.400	0	0	689.385	74.400	0	0	0	0	0	0
312290	Dona Eusébia/MG	152.528	7.800	114.396	330.744	152.528	0	114.396	330.744	0	7.800	0	0
312310	Dores de Guanhães/MG	36.048	10.998	79.370	5.129	36.048	10.998	79.370	5.129	0	0	0	0
312340	Doresópolis/MG	48.200	1.465	25.000	0	0	0	0	0	48.200	1.465	25.000	0
351440	Dracena/SP	466.511	41.045	222.148	51.835	466.511	0	222.148	51.835	0	41.045	0	0
330170	Duque de Caxias/RJ	24.165.725	83.434	13.103.140	49.549.582	0	0	0	0	24.165.725	83.434	13.103.140	49.549.582
351490	Elias Fausto/SP	82.056	0	158.028	0	82.056	0	158.028	0	0	0	0	0
312360	Elói Mendes/MG	566.868	0	119.340	154.122	566.868	0	119.340	151.912	0	0	0	2.210
351495	Embaúba/SP					11.934	10.230	8.437	0				
351500	Embu/SP	8.092.314	804.527	0	0	0	0	0	0	8.092.314	804.527	0	0
351515	Engenheiro Coelho/SP	0	0	0	0								
312380	Engenheiro Navarro/MG	87.540	6.000	55.080	39.000	27.540	0	55.080	39.000	60.000	6.000	0	0
330180	Engenheiro Paulo de Frontin/RJ	5.484.134	0	2.702.000	40.134	5.484.134	0	2.702.000	40.134	0	0	0	0
312385	Entre Folhas/MG	0	1.873	0	109.667	0	0	0	109.667	0	1.873	0	0
312440	Espirito Santo do Dourado/MG												
351518	Espirito Santo do Pinhal/SP	1.300.000	15.000	100.000	0	1.300.000	15.000	100.000	0	0	0	0	0
351519	Espirito Santo do Turvo/SP	186.763				186.763							
351530	Estrela do Norte/SP	131.801	4.301	62.648	53.192	131.801	0	62.648	53.192	0	4.301	0	0

TABELA Ge03 - INFORMAÇÕES SOBRE DESPESAS, SEGUNDO A NATUREZA DO AGENTE-EXECUTOR

ANO DE  
REFERÊNCIA  
**2010**

Município		Despesas com manejo de resíduos sólidos, segundo natureza do agente-executor											
		Total				Público				Privado			
Código	Nome/UF	Domiciliares	Saúde	Varição	Demais	Domiciliares	Saúde	Varição	Demais	Domiciliares	Saúde	Varição	Demais
		R\$/ano	R\$/ano	R\$/ano	R\$/ano	R\$/ano	R\$/ano	R\$/ano	R\$/ano	R\$/ano	R\$/ano	R\$/ano	R\$/ano
		Co009	Rs035	Va017	Ge046	Co132	Rs032	Va037	Ge043	Co011	Rs033	Va019	Ge044
<b>Região Sudeste</b>													
351520	Estrela d'Oeste/SP	98.287	7.200	75.977	97.636	98.287	0	75.977	97.636	0	7.200	0	0
312510	Extrema/MG	271.458	0	428.108	0	271.458	0	428.108	0	0	0	0	0
312520	Fama/MG												
312530	Faria Lemos/MG									0	0	0	0
351540	Fartura/SP	103.080	99.222	231.600	99.222	55.080	51.222	183.600	51.222	48.000	48.000	48.000	48.000
351560	Fernando Prestes/SP	27.550	13.528	0	0	27.550	0	0	0	0	13.528	0	0
351565	Fernão/SP												
351570	Ferraz de Vasconcelos/SP	5.040.000	0	1.320.000	0	5.040.000	0	1.320.000	0	0	0	0	0
351590	Floreal/SP	37.560	7.500	0	0	37.560	0	0	0	0	7.500	0	0
312600	Florestal/MG	79.186	12.000	55.080	144.060	0	12.000	55.080	144.060	79.186	0	0	0
351600	Flórida Paulista/SP					6.000		1.000			1.000		
312610	Formiga/MG									0	0	0	0
312630	Fortaleza de Minas/MG	450.000	7.563	78.000	0	450.000	0	78.000	0	0	7.563	0	0
312640	Fortuna de Minas/MG												
351620	Franca/SP												
312650	Francisco Badaró/MG	185.000	14.000	182.500	100.000	185.000	14.000	182.500	100.000				
312660	Francisco Dumont/MG	3.000	1.000	1.000	1.000	3.000	0	1.000	1.000	0	1.000	0	0
312705	Fronteira dos Vales/MG	119.285	0	344.062	81.535	119.285	0	344.062	81.535				
312710	Frutal/MG												
351650	Gabriel Monteiro/SP	96.193	5.218	120.401	0	96.193	0	120.401	0	0	5.218	0	0
351660	Gália/SP	2.103.779	6.893	36.000	0	2.103.779	0	36.000	0	0	6.893	0	0
312733	Gameleiras/MG	31.747	3.924	13.763	32.687	31.747	3.924	13.763	32.687	0	0	0	0
351670	Garça/SP	1.369.469	2.440	1.574.289	0	0	0	1.574.289	0	1.369.469	2.440	0	0
351680	Gastão Vidigal/SP	240.529	3.032	116.148	0	240.529	0	116.148	0	0	3.032	0	0
351690	General Salgado/SP	242.428	7.160	79.800	62.000	242.428	0	79.800	62.000	0	7.160	0	0
351700	Getulina/SP												
312735	Glaucilândia/MG	49.572	31.900	28.959	18.218	49.572	31.900	28.959	18.218	0	0	0	0
351710	Glicério/SP												
312750	Gonzaga/MG	72.933	28.335	228.829	0	72.933	28.335	228.829	0	0	0	0	0
312760	Gouveia/MG	124.038	0	50.400	0	124.038	0	50.400	0	0	0	0	0
312770	Governador Valadares/MG	5.151.499	496.051	4.084.445	0	0	0	0	0	5.151.499	496.051	4.084.445	0
312780	Grão Mogol/MG	290.000	53.500	270.050	0	290.000	53.500	270.050	0	0	0	0	0
320230	Guaçuí/ES												
351720	Guaíçara/SP	174.001	4.680	82.009	348.927	174.001	4.680	82.009	348.927	0	0	0	0
351730	Guaimbê/SP												
312800	Guanhães/MG	96.989	4.378	704.008	108.248	96.989	0	704.008	0	0	4.378	0	108.248
351750	Guapiaçu/SP	847.814	15.480	360.021	0	0	0	0	0	847.814	15.480	360.021	0
351760	Guapira/SP	35.000	20.000	25.000	15.000	35.000	0	25.000	15.000	0	20.000	0	0
351780	Guaraçai/SP	0	0	0	50.000	0	0	0	50.000	0	0	0	0

TABELA Ge03 - INFORMAÇÕES SOBRE DESPESAS, SEGUNDO A NATUREZA DO AGENTE-EXECUTOR

ANO DE  
REFERÊNCIA  
**2010**

Município	Despesas com manejo de resíduos sólidos, segundo natureza do agente-executor												
	Total				Público				Privado				
	Domiciliares	Saúde	Varição	Demais	Domiciliares	Saúde	Varição	Demais	Domiciliares	Saúde	Varição	Demais	
Código	Nome/UF	R\$/ano	R\$/ano	R\$/ano	R\$/ano	R\$/ano	R\$/ano	R\$/ano	R\$/ano	R\$/ano	R\$/ano	R\$/ano	
Região Sudeste		Co009	Rs035	Va017	Ge046	Co132	Rs032	Va037	Ge043	Co011	Rs033	Va019	Ge044
312820	Guaraciaba/MG												
312840	Guarani/MG	298.421	7.800			298.421				7.800			
312850	Guarará/MG	57.669	7.560	26.818	0	8.269	0	26.818	0	49.400	7.560	0	0
351820	Guararapes/SP	440.742	20.616	351.915	0	0	0	0	0	440.742	20.616	351.915	0
351830	Guararema/SP	746.616	16.527	489.060	1.055.340	746.616	0	489.060	1.055.340	0	16.527	0	0
351840	Guaratinguetá/SP	5.702.311	0	0	0	1.145.158	0	0	0	4.557.152	0	0	0
351860	Guariba/SP	720.495	22.464	102.928	205.856	720.495	0	102.928	205.856	0	22.464	0	0
351870	Guarujá/SP	19.495.300	67.534	4.550.312	110.000	0	0	0	110.000	19.495.300	67.534	4.550.312	0
351880	Guarulhos/SP												
351885	Guatapará/SP	79.200	19.950	57.035	0	79.200	0	0	0	0	19.950	57.035	0
312880	Guidoval/MG	135.326	7.800	83.155	0	135.326	0	83.155	0	0	7.800	0	0
351890	Guzolândia/SP	181.859	6.246	36.720	0	181.859	0	36.720	0	0	6.246	0	0
351900	Herculândia/SP												
351907	Hortolândia/SP	2.267.867	249.012	522.670	5.905.086					2.267.867	249.012	522.670	5.905.086
351910	Iacanga/SP	286.003	9.258	51.971	0	286.003	0	51.971	0	0	9.258	0	0
312950	Ibiá/MG	358.568	5.387	341.979	62.691	219.368	5.387	0	62.691	139.200	0	341.979	0
351940	Ibirá/SP	451.853	12.593	113.696	0	451.853	0	113.696	0	0	12.593	0	0
312970	Ibiraci/MG	302.020	0	0	0	0	0	0	0	302.020	0	0	0
312980	Ibirité/MG	1.391.500	297.000	524.975	1.056.000	1.391.500	297.000	524.975	1.056.000	0	0	0	0
351960	Ibitinga/SP	1.490.000	72.000	687.000	360.000					1.490.000	72.000	687.000	360.000
351970	Ibiúna/SP	1.088.870	70.740	256.188	2.858.842					1.088.870	70.740	256.188	2.858.842
320260	Iconha/ES	205.828	4.589	304.490	0	205.828	4.589	304.490	0	0	0	0	0
352000	Igarapu do Tietê/SP	268.088	4.860	198.964	0	268.088	4.860	198.964	0	0	0	0	0
352010	Igarapava/SP	447.155	52.600	283.350	120.000	48.000	0	24.000	120.000	399.155	52.600	259.350	0
313010	Igarapé/MG	710.000	21.287	339.660	0	710.000	21.287	339.660	0	0	0	0	0
330187	Iguaba Grande/RJ												
313040	Ijaci/MG												
352044	Ilha Solteira/SP	1.436.776	0	0	0	1.436.776	0	0	0	0	0	0	0
352040	Ilhabela/SP	400.000	68.000	1.400.000	2.132.000	400.000	68.000	1.400.000	2.132.000				
313050	Ilicínea/MG					59.281		184.792	47.006				
352050	Indaiatuba/SP	4.416.442	93.147			0	0	0		4.416.442	93.147		53.210
313080	Ingai/MG	157.676	0	0	35	157.676	0	0	35	0	0	0	0
313110	Inimutaba/MG												
352080	Inúbia Paulista/SP	50.010	2.250	40.010	13.455	50.010	2.250	40.010	13.455	0	0	0	0
313115	Ipaba/MG	168.068	4.000	192.067	0	168.068	0	192.067	0	0	4.000	0	0
313120	Ipanema/MG	279.704	11.571	303.013	0	279.704	0	303.013	0	0	11.571	0	0
313130	Ipatinga/MG												
352100	Iperó/SP	293.048	21.500	12.293	0	293.048	0	12.293	0	0	21.500	0	0
352110	Ipeúna/SP	152.703	14.207	0	0	106.047	0	0	0	46.657	14.207	0	0

TABELA Ge03 - INFORMAÇÕES SOBRE DESPESAS, SEGUNDO A NATUREZA DO AGENTE-EXECUTOR

ANO DE  
REFERÊNCIA  
2010

Município	Despesas com manejo de resíduos sólidos, segundo natureza do agente-executor												
	Total				Público				Privado				
	Domiciliares	Saúde	Varição	Demais	Domiciliares	Saúde	Varição	Demais	Domiciliares	Saúde	Varição	Demais	
Código	Nome/UF	R\$/ano	R\$/ano	R\$/ano	R\$/ano	R\$/ano	R\$/ano	R\$/ano	R\$/ano	R\$/ano	R\$/ano	R\$/ano	
Região Sudeste		Co009	Rs035	Va017	Ge046	Co132	Rs032	Va037	Ge043	Co011	Rs033	Va019	Ge044
352140	Iracemápolis/SP	250.923	0	0	0	250.923	0	0	0	0	0	0	0
352150	Irapuã/SP												
352170	Itaberá/SP	210.110	7.538	112.001	0	210.110	0	112.001	0	0	7.538	0	0
313170	Itabira/MG	4.207.915	162.508	3.099.960	1.051.657	4.207.915	162.508	3.099.960	1.051.657				
313190	Itabirito/MG					904.027	13.240						
330190	Itaboraí/RJ	6.683.956	27.413	7.103.611	576.000	0	0	606.800	576.000	6.683.956	27.413	6.496.811	0
320270	Itaguaçu/ES	632.830	15.720	600.000	0	306.830	0	600.000	0	326.000	15.720	0	0
330200	Itaguaí/RJ												
313220	Itaguara/MG	50.310	6.800	124.800	0	50.310	6.800	124.800	0				
352180	Itaí/SP	582.610	20.160	249.690	0	582.610	0	249.690	0	0	20.160	0	0
313230	Itaipé/MG	55.080	0	73.440	12.000	55.080	0	73.440	12.000	0	0	0	0
352190	Itajobi/SP	156.312	31.020	37.000	36.000	156.312	31.020	37.000	36.000				
313240	Itajubá/MG	2.745.666	305.566	4.185.608	0	0	0	0	0	2.745.666	305.566	4.185.608	0
330205	Italva/RJ												
313250	Itamarandiba/MG												
313290	Itamogi/MG	329.256	5.520	50.715	0	329.256	5.520	50.715	0	0	0	0	0
313300	Itamonte/MG	126.161	7.800	248.294	0	126.161	0	225.494	0	0	7.800	22.800	0
352210	Itanhaém/SP	4.278.553	503.717	2.800.000	5.445.045	550.000	0	700.000	400.357	3.728.553	503.717	2.100.000	5.044.688
313310	Itanhandu/MG												
313330	Itaobim/MG												
330210	Itaocara/RJ	77.347	4.000	43.200	0	77.347	0	43.200	0	0	4.000	0	0
352220	Itapeçerica da Serra/SP												
313350	Itapeçerica/MG	292.388	0	119.656	6.802	158.396	0	119.656	6.802	133.992	0	0	0
320280	Itapemirim/ES												
352230	Itapetininga/SP	0	32.649	1.485.735	1.223.810	0	0	0	0	0	32.649	1.485.735	1.223.810
352240	Itapeva/SP	113.731	12.000	67.500	107.286	113.731	0	67.500	96.286	0	12.000	0	11.000
352250	Itapevi/SP	11.044.076	409.530	1.861.663	4.479.316	0	0	140.400	11.044.076	409.530	1.861.663	4.338.916	
352260	Itapira/SP	1.447.027	32.414	1.272.000	1.992.400	0	0	480.000	1.992.400	1.447.027	32.414	792.000	0
352265	Itapirapuã Paulista/SP	63.295	9.490	19.448	0	63.295	0	19.448	0	0	9.490	0	0
352270	Itápolis/SP	566.490	16.304	96.798	194.588	566.490	0	96.798	0	0	16.304	0	194.588
352300	Itapura/SP	374.931	5.044			374.931					5.044		
352310	Itaquaquecetuba/SP	13.203.590	503.280	2.878.920	0	0	0	2.878.920	0	13.203.590	503.280	0	0
352320	Itararé/SP	266.000	79.920	0	244.000	266.000	0	0	0	0	79.920	0	244.000
352330	Itariri/SP	78.067	24.960	80.695	0	78.067	0	0	0	0	24.960	80.695	0
352340	Itatiba/SP	2.946.071	376.267	1.849.994	2.066.898					2.946.071	376.267	1.849.994	2.066.898
313380	Itaúna/MG	1.999.345	301.561	652.290	2.016.716	0	0	240.000	1.999.345	301.561	652.290	1.776.716	
352360	Itirapina/SP	85.308	19.733	264.766	0	85.308	0	264.766	0	0	19.733	0	0
352390	Itu/SP	4.182.792	878.618	3.180.235	9.225.389	0	0	0	0	4.182.792	878.618	3.180.235	9.225.389
313420	Ituiutaba/MG	1.634.394	358.440	1.554.979	2.191.362	0	0	0	0	1.634.394	358.440	1.554.979	2.191.362

TABELA Ge03 - INFORMAÇÕES SOBRE DESPESAS, SEGUNDO A NATUREZA DO AGENTE-EXECUTOR

ANO DE  
REFERÊNCIA  
2010

Município		Despesas com manejo de resíduos sólidos, segundo natureza do agente-executor											
		Total				Público				Privado			
		Domiciliares	Saúde	Varição	Demais	Domiciliares	Saúde	Varição	Demais	Domiciliares	Saúde	Varição	Demais
Código	Nome/UF	R\$/ano	R\$/ano	R\$/ano	R\$/ano	R\$/ano	R\$/ano	R\$/ano	R\$/ano	R\$/ano	R\$/ano	R\$/ano	
Região Sudeste		Co009	Rs035	Va017	Ge046	Co132	Rs032	Va037	Ge043	Co011	Rs033	Va019	Ge044
352400	Itupeva/SP	302.940	0	59.400	0	73.440	0	59.400	0	229.500	0	0	0
313440	Iturama/MG	1.056.300	206.430	935.832	790.480	0	0	0	0	1.056.300	206.430	935.832	790.480
313450	Itutinga/MG	143.538	8.360	69.796	0	143.538	0	69.796	0	0	8.360	0	0
352410	Ituverava/SP												
352420	Jaborandi/SP	196.370	21.600	476.995	0	196.370	0	0	0	0	21.600	476.995	0
352430	Jaboticabal/SP	1.136.216	88.817	967.337	1.448.120	556.755	0	967.337	650.163	579.461	88.817	0	797.957
352440	Jacarei/SP												
313470	Jacinto/MG	183.600	0	477.360	64.260	183.600	0	477.360	64.260	0	0	0	0
313480	Jacui/MG	71.416	4.800	50.283	96.597	0	0	50.283	96.597	71.416	4.800	0	0
352470	Jaguariúna/SP	260.100		1.150.968		260.100		1.150.968					
352480	Jales/SP	2.702.705	15.000							2.702.705	15.000		
330227	Japeri/RJ												
352510	Jardinópolis/SP	634.796	57.450	204.000	252.000	192.000	0	204.000	252.000	442.796	57.450	0	0
352520	Jarinu/SP												
352530	Jaú/SP	1.994.441	31.680	532.379	3.313.608	843.416	0	12.420	0	1.151.026	31.680	519.959	3.313.608
313540	Jeceaba/MG	28.000	5.000	3.000	9.000	28.000	5.000	3.000	9.000	0	0	0	0
313550	Jequeri/MG	158.190	2.500	135.560	32.860	158.190	0	135.560	32.860	0	2.500	0	0
320310	Jerônimo Monteiro/ES	50.409	28.600	110.399	38.600	50.409	28.600	110.399	38.600				
313610	Joanésia/MG	32.596	11.319	65.219	29.804	32.596	0	65.219	29.804	0	11.319	0	0
313620	João Monlevade/MG	1.451.749	48.151	232.701	510.190	0	0	232.701	510.190	1.451.749	48.151	0	0
320313	João Neiva/ES	1.705.172	186.897	646.336	367.033	0	0	0	0	1.705.172	186.897	646.336	367.033
352560	João Ramalho/SP	94.685	4.191	18.360	63.120	94.685	4.191	18.360	63.120				
313655	José Raydan/MG	29.640	6.630	59.670	51.090	29.640	6.630	59.670	51.090	0	0	0	0
313670	Juiz de Fora/MG	7.087.337	0	5.462.636	12.149.996	7.087.337	0	5.462.636	12.149.996	0	0	0	0
352580	Júlio Mesquita/SP									0	0	0	0
352590	Jundiá/SP												
352610	Juquiá/SP	89.000	78.000	62.000									
313690	Juruáia/MG	45.900	0	73.440	156.060	45.900	0	73.440	156.060				
313710	Lagamar/MG	203.111	86.213	40.529	170.282	203.111	61.213	40.529	170.282	0	25.000	0	0
313750	Lagoa Formosa/MG	339.367	8.225	0	18.865	339.367	8.225	0	18.865	0	0	0	0
313760	Lagoa Santa/MG	1.626.891	0	2.225.107	412.157	1.626.891	0	2.225.107	412.157	0	0	0	0
313780	Lambari/MG	260.008	36.580	73.440	72.900	260.008	36.580	73.440	0	0	0	0	72.900
352640	Laranjal Paulista/SP												
352660	Lavrinhas/SP	55.531	6.163			55.531	6.163			0	0	0	0
313835	Leme do Prado/MG	55.175	0	114.234	2.308	55.175	0	114.234	2.308	0	0	0	0
352680	Lençóis Paulista/SP	1.884.852	45.864	850.088	1.807.141	1.884.852	45.864	850.088	1.172.141	0	0	0	635.000
313860	Lima Duarte/MG	14.000	600	15.750		14.000	600	15.750					
313862	Limeira do Oeste/MG	1.000	1.464	19.278	6.000	1.000	1.464	19.278	6.000				
352690	Limeira/SP	4.253.893	1.446.775	2.043.326	0	0	0	0	0	4.253.893	1.446.775	2.043.326	0

TABELA Ge03 - INFORMAÇÕES SOBRE DESPESAS, SEGUNDO A NATUREZA DO AGENTE-EXECUTOR

ANO DE  
REFERÊNCIA  
**2010**

Município		Despesas com manejo de resíduos sólidos, segundo natureza do agente-executor											
		Total				Público				Privado			
		Domiciliares	Saúde	Varição	Demais	Domiciliares	Saúde	Varição	Demais	Domiciliares	Saúde	Varição	Demais
Código	Nome/UF	R\$/ano	R\$/ano	R\$/ano	R\$/ano	R\$/ano	R\$/ano	R\$/ano	R\$/ano	R\$/ano	R\$/ano	R\$/ano	
Região Sudeste		Co009	Rs035	Va017	Ge046	Co132	Rs032	Va037	Ge043	Co011	Rs033	Va019	Ge044
352700	Lindóia/SP	204.463	14.050	0	0	204.463	0	0	0	0	14.050	0	0
320320	Linhães/ES	3.436.000	204.094	1.716.577	11.667.000					3.436.000	204.094	1.716.577	11.667.000
352710	Lins/SP	1.056.838	98.040	555.531	3.773.873	0	0	150.000	1.620.213	1.056.838	98.040	405.531	2.153.660
313865	Lontra/MG												
352725	Lourdes/SP	23.472	5.878	63.179	46.618	23.472	0	63.179	46.618	0	5.878	0	0
352740	Lucélia/SP												
352750	Lucianópolis/SP	0	4.200	0	0					0	4.200	0	0
352760	Luis Antônio/SP	250.000	28.880	350.000	0	250.000	0	350.000	0	0	28.880	0	0
313868	Luislândia/MG	96.620	9.000	128.520	22.156	96.620	9.000	128.520	22.156	0	0	0	0
352790	Lutécia/SP	234.038	0	0	0	234.038	0	0	0	0	0	0	0
313880	Luz/MG	1.089.549	14.209	0	0	1.089.549	0	0	0	0	14.209	0	0
330240	Macaé/RJ	14.127.311	902.896	9.199.009	4.487.126	0	0	0	0	14.127.311	902.896	9.199.009	4.487.126
352800	Macatuba/SP	984.348	3.548	110.000	30.000	984.348	0	110.000	30.000	0	3.548	0	0
352810	Macaubal/SP												
330245	Macuco/RJ	814.557	36.000	280.320	144.272	0	0	0	0	814.557	36.000	280.320	144.272
352830	Magda/SP	120.146	7.396	0	0	120.146	7.396	0	0	0	0	0	0
352850	Mairiporã/SP	2.053.123	72.755	0	1.128.807	0	0	0	1.128.807	2.053.123	72.755	0	0
352860	Manduri/SP	180.000	4.320	15.000	0	180.000	0	15.000	0	0	4.320	0	0
313930	Manga/MG												
330260	Mangaratiba/RJ												
313940	Manhuaçu/MG	385.560	0	918.000	1.175.040	385.560	0	918.000	1.175.040	0	0	0	0
313960	Mantena/MG												
320330	Mantenópolis/ES	358.375	24.000	224.006	148.752	33.048	0	224.006	148.752	325.327	24.000	0	0
352870	Marabá Paulista/SP	100.980	1.800	27.540	1.500	100.980	1.800	27.540	1.500				
352880	Maracá/SP	229.519	15.000	165.240	0	229.519	0	165.240	0	0	15.000	0	0
352885	Marapoama/SP	108.300	7.880	70.000	18.000	108.300	0	70.000	18.000	0	7.880	0	0
313990	Maria da Fé/MG	452.000	7.800	102.000	38.000	452.000	0	102.000	38.000	0	7.800	0	0
314000	Mariana/MG	233.460	0	780.300	424.200	156.060	0	780.300	275.400	77.400	0	0	148.800
330270	Maricá/RJ	6.000.000	430.000	3.087.945	0	0	0	397.800	0	6.000.000	430.000	2.690.145	0
320335	Marilândia/ES	78.300	20.000	380.000	250.000	78.300	20.000	380.000	250.000	0	0	0	0
352900	Marília/SP	7.044.860	632.967	1.473.229	3.508.846	7.044.860	0	1.473.229	0	0	632.967	0	3.508.846
314020	Maripá de Minas/MG												
352920	Martinópolis/SP	126.192	12.860	325.900	219.180	126.192	12.860	325.900	219.180	0	0	0	0
352930	Matão/SP	1.347.811	269.512	789.335	3.494.073	31.476	0	158.624	458.728	1.316.334	269.512	630.711	3.035.345
314070	Mateus Leme/MG	192.500	7.854	64.260	134.850	192.500	0	64.260	134.850	0	7.854	0	0
314120	Matutina/MG												
352940	Mauá/SP	15.680.672	1.178.706	3.832.796	1.938.924	479.934	0	1.372.510	1.619.199	15.200.738	1.178.706	2.460.286	319.725
314140	Medina/MG												
330280	Mendes/RJ	514.340	51.200	459.640	287.200	514.340	0	459.640	287.200	0	51.200	0	0

TABELA Ge03 - INFORMAÇÕES SOBRE DESPESAS, SEGUNDO A NATUREZA DO AGENTE-EXECUTOR

ANO DE  
REFERÊNCIA  
2010

Município		Despesas com manejo de resíduos sólidos, segundo natureza do agente-executor											
		Total				Público				Privado			
		Domiciliares	Saúde	Variação	Demais	Domiciliares	Saúde	Variação	Demais	Domiciliares	Saúde	Variação	Demais
Código	Nome/UF	R\$/ano	R\$/ano	R\$/ano	R\$/ano	R\$/ano	R\$/ano	R\$/ano	R\$/ano	R\$/ano	R\$/ano	R\$/ano	
Região Sudeste		Co009	Rs035	Va017	Ge046	Co132	Rs032	Va037	Ge043	Co011	Rs033	Va019	Ge044
352960	Meridiano/SP	90.520	4.200	62.736	11.340	90.520	0	62.736	11.340		4.200		
330285	Mesquita/RJ	7.716.000	10.056	2.796.000						7.716.000	10.056	2.796.000	
352970	Miguelópolis/SP	944.777	54.600	1.866.799	0	944.777	0	1.866.799	0	0	54.600	0	0
314190	Minduri/MG												
353000	Mira Estrela/SP	97.804	6.846	61.379	86.081	97.804	0	61.379	86.081	0	6.846	0	0
330300	Miracema/RJ	180.000	0	0	0	180.000	0	0	0	0	0	0	0
353010	Mirandópolis/SP	324.859	20.097	174.924	7.500	324.859	0	174.924	7.500	0	20.097	0	0
353030	Mirassol/SP	899.911	104.497	221.968	1.188.614	0	0	0	0	899.911	104.497	221.968	1.188.614
353040	Mirassolândia/SP	10.000	5.000	5.000	10.000	10.000	5.000	5.000	10.000				
353070	Mogi Guaçu/SP												
353060	Moji das Cruzes/SP	10.196.981	160.689	4.970.385	0	0	0	0	0	10.196.981	160.689	4.970.385	0
353090	Mombuca/SP	167.992	33.360	0	0	122.392	0	0	0	45.600	33.360	0	0
353110	Mongaguá/SP	5.187.541	113.507	3.900.132	0	0	0	3.900.132	0	5.187.541	113.507	0	0
314270	Montalvânia/MG												
320350	Montanha/ES	1.969.764	49.248	312.706	71.246	1.969.764	49.248	312.706	71.246	0	0	0	0
353130	Monte Alto/SP	1.500.000	102.000	396.000	288.000					1.500.000	102.000	396.000	288.000
314290	Monte Azul/MG					0	0	0	0				
314310	Monte Carmelo/MG												
353160	Monte Castelo/SP												
353180	Monte Mor/SP	1.096.704	75.791	1.038.213	0	0	0	0	0	1.096.704	75.791	1.038.213	0
314320	Monte Santo de Minas/MG	178.851	6.000	55.078	127.469	178.851	6.000	55.078	127.469	0	0	0	0
314340	Monte Sião/MG	107.313	1.583	559.980	0	107.313	0	559.980	0	0	1.583	0	0
353170	Monteiro Lobato/SP									44.285	19.140		
314330	Montes Claros/MG	8.372.012	180.000	3.488.400	0	0	0	3.488.400	0	8.372.012	180.000	0	0
314350	Morada Nova de Minas/MG												
353190	Morro Agudo/SP	934.407	72.695	0	0	0	0	0	0	934.407	72.695	0	0
314360	Morro da Garça/MG	22.950	6.000	36.720	1.530	22.950	0	36.720	1.530	0	6.000	0	0
353200	Morungaba/SP												
353205	Motuca/SP	68.036	17.365	79.950	0	68.036	0	0	0	0	17.365	79.950	0
320360	Mucurici/ES												
320380	Muqui/ES												
314390	Muriaé/MG												
314410	Muzambinho/MG	67.182	5.520	5.226	479.390	67.182	5.520	5.226	479.390				
353215	Nantes/SP	72.000	3.000	25.200	0	72.000	0	25.200	0	0	3.000	0	0
353220	Narandiba/SP	4.092	6.780	6.820	0	4.092	0	6.820	0	0	6.780	0	0
330310	Natividade/RJ	836.606	0	100.000	60.000	0	0	0	0	836.606	0	100.000	60.000
314450	Nazareno/MG	103.465	6.997	63.735	0	103.465	0	63.735	0	0	6.997	0	0
314460	Nepomuceno/MG												
353260	Nhandeara/SP	764.787	7.200	113.411	0	764.787	0	113.411	0	0	7.200	0	0



TABELA Ge03 - INFORMAÇÕES SOBRE DESPESAS, SEGUNDO A NATUREZA DO AGENTE-EXECUTOR

ANO DE  
REFERÊNCIA  
**2010**

Município	Despesas com manejo de resíduos sólidos, segundo natureza do agente-executor												
	Total				Público				Privado				
	Domiciliares	Saúde	Varição	Demais	Domiciliares	Saúde	Varição	Demais	Domiciliares	Saúde	Varição	Demais	
Código	Nome/UF	R\$/ano	R\$/ano	R\$/ano	R\$/ano	R\$/ano	R\$/ano	R\$/ano	R\$/ano	R\$/ano	R\$/ano	R\$/ano	
<b>Região Sudeste</b>		Co009	Rs035	Va017	Ge046	Co132	Rs032	Va037	Ge043	Co011	Rs033	Va019	Ge044
330330	Niterói/RJ	19.946.981	276.191	43.936.573	39.167.562	3.004.992	0	30.357.527	27.600.060	16.941.989	276.191	13.579.046	11.567.502
353280	Nova Aliança/SP	78.928	7.346	0	0	78.928	0	0	0	0	7.346	0	0
314467	Nova Belém/MG	51.405	0	106.036	107.258	51.405	0	106.036	107.258	0	0	0	0
353282	Nova Campina/SP	160.000	3.702	58.996	0	160.000	0	58.996	0	0	3.702	0	0
353284	Nova Canaã Paulista/SP	9.500	500			9.500	500						
353286	Nova Castilho/SP	43.200	5.500	58.840	0	43.200	0	0	0	0	5.500	58.840	0
353290	Nova Europa/SP	74.701	5.956	54.423	177.472	74.701	0	54.423	177.472	0	5.956	0	0
330340	Nova Friburgo/RJ									9.917.507		13.245.074	
330350	Nova Iguaçu/RJ	22.492.212	0	8.915.543	6.201.888	1.449.734	0	0	0	21.042.478	0	8.915.543	6.201.888
314480	Nova Lima/MG	2.684.640	497.540	2.566.971	2.512.180	0	0	0	180.198	2.684.640	497.540	2.566.971	2.331.982
353330	Nova Luzitânia/SP											4.581	
353340	Nova Odessa/SP	2.003.737	34.341	160.460	390.916	1.311.971	0	35.460	390.916	691.766	34.341	125.000	0
313660	Nova União/MG												
353325	Novais/SP	92.483	7.800	7.520	0	92.483	0	7.520	0	0	7.800	0	0
314530	Novo Cruzeiro/MG	151.000	20.000	180.000	48.000	73.000	20.000	135.000	48.000	78.000		45.000	
353350	Novo Horizonte/SP	1.413.042	25.000	25.000	0	1.413.042	25.000	25.000	0	0	0	0	0
353390	Olímpia/SP	2.043.309	33.700	238.680	136.800	0	33.700	238.680	136.800	2.043.309	0	0	0
314550	Olímpio Noronha/MG	48.949	1.898	36.130	0	48.949		36.130			1.898		
314570	Oliveira Fortes/MG												
314560	Oliveira/MG												
353400	Onda Verde/SP	320.738	4.200	54.720	0	320.738	0	54.720	0	0	4.200	0	0
314587	Orizânia/MG	0	0	109.395	0	0	0	109.395	0	0	0	0	0
353430	Orlândia/SP	52.625	237.163	1.176.230	1.338.362					52.625	237.163	1.176.230	1.338.362
353440	Osasco/SP												
353470	Ourinhos/SP	4.721.118	0	1.057.615	0	4.721.118	0	1.057.615	0	0	0	0	0
314590	Ouro Branco/MG		84.470				35.750				48.720		
314600	Ouro Fino/MG										7.920		
314610	Ouro Preto/MG	2.190.527	112.551	1.331.155	1.973.792	329.040	0	220.320	0	1.861.487	112.551	1.110.835	1.973.792
353475	Ouroeste/SP												
353490	Pacaembu/SP	190.731	5.002	0	0	190.731	0	0	0	0	5.002	0	0
314630	Padre Paraíso/MG												
314655	Pai Pedro/MG												
314650	Pains/MG	73.201	6.836	239.023	0	73.201	0	239.023	0	0	6.836	0	0
353520	Palmeira d'Oeste/SP												
353530	Palmital/SP	813.531	24.674	630.240	0	813.531	0	0	0	0	24.674	630.240	0
353540	Panorama/SP	131.870	12.542	299.013	0	131.870	0	299.013	0	0	12.542	0	0
314700	Paracatu/MG	397.800	22.620	604.500	0	397.800	22.620	604.500	0	0	0	0	0
353550	Paraguaçu Paulista/SP	725.000	60.000	362.500	362.500	725.000	60.000	362.500	362.500	0	0	0	0
353560	Paraibuna/SP												

TABELA Ge03 - INFORMAÇÕES SOBRE DESPESAS, SEGUNDO A NATUREZA DO AGENTE-EXECUTOR

ANO DE  
REFERÊNCIA  
2010

Município		Despesas com manejo de resíduos sólidos, segundo natureza do agente-executor											
		Total				Público				Privado			
		Domiciliares	Saúde	Varição	Demais	Domiciliares	Saúde	Varição	Demais	Domiciliares	Saúde	Varição	Demais
Código	Nome/UF	R\$/ano	R\$/ano	R\$/ano	R\$/ano	R\$/ano	R\$/ano	R\$/ano	R\$/ano	R\$/ano	R\$/ano	R\$/ano	
Região Sudeste		Co009	Rs035	Va017	Ge046	Co132	Rs032	Va037	Ge043	Co011	Rs033	Va019	Ge044
314730	Paraisópolis/MG	212.028	6.287	111.495	57.725	212.028	6.287	111.495	57.725	0	0	0	0
353590	Paranapuã/SP	140.081	5.308	101.867	0	140.081	5.308	101.867	0	0	0	0	0
353625	Parisi/SP					120.336					6.187		
314750	Passabém/MG	33.540	0	104.871	0	33.540	0	104.871	0	0	0	0	0
314790	Passos/MG	1.549.403	425.956	1.936.950	511.044	0	0	0	0	1.549.403	425.956	1.936.950	511.044
314800	Patos de Minas/MG												
330385	Paty do Alferes/RJ	460.833	5.200	1.500.000	49.600	0	0	1.500.000	0	460.833	5.200	0	49.600
353640	Paulicéia/SP												
353650	Paulínia/SP	1.860.724	68.694	2.447.529	3.886.823	240.000	0	0	0	1.620.724	68.694	2.447.529	3.886.823
314840	Paulistas/MG	63.000	2.300	43.000	3.800	63.000	2.300	43.000	3.800	0	0	0	0
353660	Paulo de Faria/SP					150.000		110.000			8.703		
314850	Pavão/MG	168.000	12.000	28.800	0	168.000	12.000	28.800	0	0	0	0	0
353670	Pederneiras/SP	3.247.674	70.000	1.225.537	1.584.476	3.247.674	70.000	1.225.537	1.584.476	0	0	0	0
314890	Pedra do Indaíá/MG												
314900	Pedra Dourada/MG	67.165	0	0	303.265	67.165	0	0	303.265				
314910	Pedralva/MG	62.289	0	64.985	79.889	62.289	0	64.985	79.889	0	0	0	0
353690	Pedranópolis/SP	0	0	0	0	0	0	0	0	0	0	0	0
353710	Pedreira/SP	2.626.713	33.858	1.572.390	0	2.626.713	0	607.676	0	0	33.858	964.715	0
353715	Pedrinhas Paulista/SP	164.774	4.800	0	0	164.774	0	0	0	0	4.800	0	0
353730	Penápolis/SP	1.662.278	140.511	1.415.530	205.619	1.662.278	140.511	1.415.530	205.619	0	0	0	0
314950	Pequeri/MG	35.853	3.600	125.350	158.551	35.853	0	125.350	158.551	0	3.600	0	0
353740	Pereira Barreto/SP												
353750	Pereiras/SP	52.376	29.461	409.563	0	0	0	409.563	0	52.376	29.461	0	0
314995	Periquito/MG	235.600	0	88.909	20.000	235.600	0	88.909	20.000	0	0	0	0
353760	Peruibe/SP	3.265.959	356.039	1.010.071	3.905.528	0	0	0	1.551.000	3.265.959	356.039	1.010.071	2.354.528
315000	Pescador/MG	3.560	300	14.020	13.300	3.560	300	14.020	13.300	0	0	0	0
330390	Petrópolis/RJ	16.125.582	1.090.400	9.020.505	0	2.390.750	1.090.400	9.020.505	0	13.734.832	0	0	0
353770	Piacatu/SP	103.780	6.329	134.443	0	103.780	6.329	134.443	0	0	0	0	0
315015	Piedade de Caratinga/MG	334.485	0	0	0	0	0	0	0	334.485	0	0	0
353780	Piedade/SP	1.043.037	118.128	286.800	0	1.043.037	0	0	0	0	118.128	286.800	0
353790	Pilar do Sul/SP	3.671	46.026	0	0	3.671	0	0	0	0	46.026	0	0
315050	Pimenta/MG	315.308	3.084	126.000	0	315.308	0	126.000	0	0	3.084	0	0
353800	Pindamonhangaba/SP	7.200.000	113.000	2.850.000	2.637.000	0	0	1.300.000	1.000.000	7.200.000	113.000	1.550.000	1.637.000
353810	Pindorama/SP	358.702	21.600	0	0	0	0	0	0	358.702	21.600	0	0
315053	Pingo-d'Água/MG												
353820	Pinhalzinho/SP	176.807	17.355	80.542	0	0	0	80.542	0	176.807	17.355	0	0
330395	Pinheiral/RJ	780.000	31.200	1.341.600	0	780.000	31.200	1.341.600	0	0	0	0	0
353860	Piracaia/SP	412.290	50.086	342.600	897.619	54.000	0	0	0	358.290	50.086	342.600	897.619
315060	Piracema/MG												

TABELA Ge03 - INFORMAÇÕES SOBRE DESPESAS, SEGUNDO A NATUREZA DO AGENTE-EXECUTOR

ANO DE  
REFERÊNCIA  
**2010**

Município	Despesas com manejo de resíduos sólidos, segundo natureza do agente-executor												
	Total				Público				Privado				
	Domiciliares	Saúde	Varição	Demais	Domiciliares	Saúde	Varição	Demais	Domiciliares	Saúde	Varição	Demais	
Código	Nome/UF	R\$/ano	R\$/ano	R\$/ano	R\$/ano	R\$/ano	R\$/ano	R\$/ano	R\$/ano	R\$/ano	R\$/ano	R\$/ano	
<b>Região Sudeste</b>		Co009	Rs035	Va017	Ge046	Co132	Rs032	Va037	Ge043	Co011	Rs033	Va019	Ge044
353870	Piracicaba/SP	15.491.177	1.691.791	5.031.137	254.088	0	0	0	0	15.491.177	1.691.791	5.031.137	254.088
330400	Pirai/RJ	218.907	120.084	776.631	0	218.907	120.084	776.631	0	0	0	0	0
353880	Piraju/SP	896.272	19.804	448.263	0	731.487	0	448.263	0	164.785	19.804	0	0
315070	Pirajuba/MG	103.574	0	87.400	91.146	103.574	0	87.400	91.146	0	0	0	0
353900	Pirangi/SP	144.736	16.183	176.293	0	144.736	0	176.293	0	0	16.183	0	0
315090	Piranguçu/MG	101.042	6.600	9.180	0	79.504	0	9.180	0	21.538	6.600	0	0
315110	Pirapetinga/MG	909.738	22.536	211.140	102.000	909.738	0	211.140	102.000	0	22.536	0	0
315120	Pirapora/MG	1.142.765	23.000	561.109	1.068.878	57.000	23.000	561.109	746.854	1.085.765	0	0	322.024
353930	Pirassununga/SP	1.294.013	937.005	0	0	1.294.013	937.005	0	0	0	0	0	0
353950	Pitangueiras/SP	1.408.378	72.000	0	0	1.408.378	72.000	0	0	0	0	0	0
353970	Platina/SP	36.720	4.320	73.440	0	36.720	0	73.440	0	0	4.320	0	0
353980	Poá/SP	6.880.555	109.540	2.512.986	0	0	0	0	0	6.880.555	109.540	2.512.986	0
315180	Poços de Caldas/MG	2.055.000	90.000	760.000	50.000	1.050.000	90.000	760.000	50.000	1.005.000	0	0	0
315200	Pompéu/MG	378.127	40.027	973.244	1.351.371	378.127	0	973.244	1.351.371	0	40.027	0	0
354010	Pongai/SP	56.868	4.200	23.260	3.799	56.868	0	23.260	3.799	0	4.200	0	0
320425	Ponto Belo/ES	354.220	0	348.941	295.260	210.720	0	303.341	295.260	143.500	0	45.600	0
315217	Ponto dos Volantes/MG	85.339		389.809		85.339		389.809					
354040	Populina/SP	57.408	7.239	278.191	0	57.408	0	278.191	0	0	7.239	0	0
354050	Porangaba/SP	128.726	18.000	164.270	141.710	128.726	0	164.270	0	0	18.000	0	141.710
330410	Porciúncula/RJ	70.000	10.000	60.000	0	70.000	10.000	60.000	0				0
354060	Porto Feliz/SP												
354070	Porto Ferreira/SP												
315250	Pouso Alegre/MG	7.000.000	1.800.000	6.000.000	0					7.000.000	1.800.000	6.000.000	0
354085	Pracinha/SP	83.745	2.400	36.720	82.620	83.745	0	36.720	82.620	0	2.400	0	0
354100	Praia Grande/SP	7.646.420	710.357	1.824.900	19.227.541	1.391.129	0	1.160.116	8.105.814	6.255.291	710.357	664.784	11.121.727
315280	Prata/MG												
354110	Presidente Alves/SP	267.133	3.345										
315310	Presidente Bernardes/MG	60.000	0	44.489	0	60.000	0	44.489	0	0	0	0	0
354130	Presidente Epitácio/SP	2.974.146	35.460	1.031.415	0	2.974.146	0	0	0	0	35.460	1.031.415	0
354140	Presidente Prudente/SP	4.194.741	0	4.437.908	4.312.737	0	0	0	0	4.194.741	0	4.437.908	4.312.737
354150	Presidente Venceslau/SP	907.048	857	0	0	907.048	0	0	0	0	857	0	0
354160	Promissão/SP	1.084.001	8.948	446.358	624.901	828.976	0	446.358	624.901	255.025	8.948	0	0
354170	Quatá/SP												
330414	Queimados/RJ	577.274	15.389	318.583	0	0	0	0	0	577.274	15.389	318.583	0
315380	Queluzito/MG	56.095	1.582	31.858	0	36.095	0	31.858	0	20.000	1.582	0	0
354200	Quintana/SP		5.713								5.713		
354210	Rafard/SP	150.000				150.000							
315400	Raul Soares/MG												
354230	Redenção da Serra/SP	39.000	9.983	28.400	0	39.000	0	28.400	0	0	9.983	0	0

TABELA Ge03 - INFORMAÇÕES SOBRE DESPESAS, SEGUNDO A NATUREZA DO AGENTE-EXECUTOR

ANO DE  
REFERÊNCIA  
2010

Município		Despesas com manejo de resíduos sólidos, segundo natureza do agente-executor											
		Total				Público				Privado			
Código	Nome/UF	Domiciliares	Saúde	Varição	Demais	Domiciliares	Saúde	Varição	Demais	Domiciliares	Saúde	Varição	Demais
		R\$/ano	R\$/ano	R\$/ano	R\$/ano	R\$/ano	R\$/ano	R\$/ano	R\$/ano	R\$/ano	R\$/ano	R\$/ano	R\$/ano
Região Sudeste		Co009	Rs035	Va017	Ge046	Co132	Rs032	Va037	Ge043	Co011	Rs033	Va019	Ge044
354240	Regente Feijó/SP												
354250	Reginópolis/SP	200.000	10.000	180.000	0	200.000	0	180.000	0	0	10.000	0	0
315420	Resende Costa/MG	106.600	0	64.260	0	106.600	0	64.260	0	0	0	0	0
315430	Resplendor/MG	389.490	157.111	22.579	94.486	389.490	152.409	22.579	94.486	0	4.702	0	0
315440	Ressaquinha/MG	25.108	0	22.524	50.680	25.108	0	22.524	50.680				
354280	Ribeira/SP	6.622	760	0	0	6.622	0	0	0	0	760	0	0
354290	Ribeirão Bonito/SP												
354310	Ribeirão Corrente/SP	21.600	12.540	48.000	16.800	21.600	0	48.000	16.800	0	12.540	0	0
354325	Ribeirão Grande/SP												
354330	Ribeirão Pires/SP					2.214.580	437.686						
354340	Ribeirão Preto/SP	10.001.007	1.629.493	7.901.678	1.007.911	0	0	0	0	10.001.007	1.629.493	7.901.678	1.007.911
354370	Rincão/SP	61.004	15.000	171.621	0	61.004	0	171.621	0	0	15.000	0	0
354380	Rinópolis/SP												
315480	Rio Acima/MG												
320435	Rio Bananal/ES												
330430	Rio Bonito/RJ	1.289.145				157.191			180.000	1.131.954	113.659	3.491.637	
354390	Rio Claro/SP	2.853.640	93.825	2.419.223	582.456	0	0	380.000	0	2.853.640	93.825	2.039.223	582.456
330450	Rio das Flores/RJ	528.000	0	576.000	0	528.000	0	576.000	0	0	0	0	0
330455	Rio de Janeiro/RJ	225.443.853	1.570.653	211.846.193	238.135.462	89.001.639	1.179.594	211.846.193	183.389.552	136.442.214	391.059	0	54.745.910
315510	Rio do Prado/MG	36.720	0	18.360	9.180	36.720	0	18.360	9.180	0	0	0	0
315500	Rio Doce/MG	144.000	1.800	4.097	2.846	0	0	4.097	0	144.000	1.800	0	2.846
315530	Rio Manso/MG												
320440	Rio Novo do Sul/ES	0	0	18.798	67.951	0	0	18.798	67.951	0	0	0	0
315570	Rio Piracicaba/MG	217.906	27.528	21.036	0	217.906	27.528	21.036	0	0	0	0	0
315590	Rio Preto/MG	33.020	0	77.045	239.124	33.020	0	77.045	147.584	0	0	0	91.541
354420	Riolândia/SP	713.269	13.428	0	0	626.363	0	0	0	86.906	13.428	0	0
354350	Riversul/SP	116.804	3.366	33.145	0	116.804	0	33.145	0	0	3.366	0	0
315620	Rochedo de Minas/MG	77.000	3.600	58.000	0	77.000	0	58.000	0	0	3.600	0	0
315630	Rodeiro/MG	46.314	7.800	48.030	17.067	46.314	7.800	48.030	17.067				
354450	Rubinéia/SP												
315670	Sabará/MG	1.934.100	200.100	200.000	0	0	0	200.000	0	1.934.100	200.100	0	0
354470	Sagres/SP	61.744	4.795	50.846	80.783	61.744	0	50.846	80.783	0	4.795	0	0
354490	Sales Oliveira/SP	864.888	42.674	190.896	0	864.888	0	0	0	0	42.674	190.896	0
354500	Salesópolis/SP												
315700	Salinas/MG	385.563	18.360	110.160	488.207	128.520	18.360	110.160	488.207	257.043	0	0	0
315710	Salto da Divisa/MG	137.700	0	449.820	0	137.700	0	449.820	0	0	0	0	0
354530	Salto de Pirapora/SP	691.220	49.751	172.805	0	691.220	0	172.805	0	0	49.751	0	0
354540	Salto Grande/SP	0	0	0	0	0	0	0	0	0	0	0	0
354520	Salto/SP	2.110.821	0	702.226	0	0	0	702.226	0	2.110.821	0	0	0

TABELA Ge03 - INFORMAÇÕES SOBRE DESPESAS, SEGUNDO A NATUREZA DO AGENTE-EXECUTOR

ANO DE  
REFERÊNCIA  
**2010**

Município	Despesas com manejo de resíduos sólidos, segundo natureza do agente-executor												
	Total				Público				Privado				
	Domiciliares	Saúde	Varição	Demais	Domiciliares	Saúde	Varição	Demais	Domiciliares	Saúde	Varição	Demais	
Código	Nome/UF	R\$/ano	R\$/ano	R\$/ano	R\$/ano	R\$/ano	R\$/ano	R\$/ano	R\$/ano	R\$/ano	R\$/ano	R\$/ano	
Região Sudeste		Co009	Rs035	Va017	Ge046	Co132	Rs032	Va037	Ge043	Co011	Rs033	Va019	Ge044
354560	Santa Adélia/SP	151.523	15.694	12.907	185.395	151.523	0	12.907	185.395	0	15.694	0	0
354580	Santa Bárbara d'Oeste/SP	2.278.132	368.200	1.698.107	0	639.960	0	0	0	1.638.172	368.200	1.698.107	0
315720	Santa Bárbara/MG												
354600	Santa Branca/SP	217.543	56.405	139.096	0	217.543	0	0	0	0	56.405	139.096	0
354610	Santa Clara d'Oeste/SP	146.730	7.200	173.032	0	146.730	0	173.032	0	0	7.200	0	0
354620	Santa Cruz da Conceição/SP	75.000	10.000	15.000	0	75.000	10.000	15.000	0				
354630	Santa Cruz das Palmeiras/SP	2.409.923	46.200	870.539	230.276	2.409.923	0	870.539	230.276	0	46.200	0	0
354650	Santa Ernestina/SP	55.629	11.112	55.629	0	55.629	0	55.629	0	0	11.112	0	0
354670	Santa Gertrudes/SP	218.571	26.463	546.000	284.481	218.571	26.463	546.000	284.481	0	0	0	0
354680	Santa Isabel/SP	9.357.499	61.995	0	582.653	9.357.499	0	0	0	0	61.995	0	582.653
320450	Santa Leopoldina/ES	56.508	11.662	119.340	122.625	56.508	11.662	119.340	122.625	0	0	0	0
354690	Santa Lúcia/SP												
315780	Santa Luzia/MG	2.895.046	140.803	658.330	1.562.441	72.000	0	0	0	2.823.046	140.803	658.330	1.562.441
354700	Santa Maria da Serra/SP	61.500	4.158	1.560	0	61.500	0	1.560	0	0	4.158	0	0
330460	Santa Maria Madalena/RJ	132.931	25.409	357.514	916.647	132.931	25.409	357.514	274.250	0	0	0	642.397
354710	Santa Mercedes/SP	299.332	4.155	9.690	17.810	299.332	0	0	0	0	4.155	9.690	17.810
354750	Santa Rita do Passa Quatro/SP												
315960	Santa Rita do Sapucaí/MG												
354740	Santa Rita d'Oeste/SP	201.968	7.200	86.894	0	201.968	0	86.894	0	0	7.200	0	0
315980	Santa Vitória/MG	300.000	0	1.080.000	0	300.000	0	0	0	0	0	1.080.000	0
354720	Santana da Ponte Pensa/SP	64.584	5.480	34.091	0	64.584	0	34.091	0	0	5.480	0	0
354730	Santana de Parnaíba/SP	4.837.982	102.219	815.539	2.354.467					4.837.982	102.219	815.539	2.354.467
315870	Santana do Garambéu/MG	36.000	14.400	14.170		36.000	14.400	14.170		0	0		
354770	Santo Anastácio/SP												
354780	Santo André/SP	17.087.108	3.286.719	7.862.874	0	0	0	0	0	17.087.108	3.286.719	7.862.874	0
354790	Santo Antônio da Alegria/SP	24.720	22.800	67.980	0	24.720	0	67.980	0	0	22.800	0	0
354800	Santo Antônio de Posse/SP												
315990	Santo Antônio do Amparo/MG	361.367	10.314	143.759	10.650	0	0	0	10.650	361.367	10.314	143.759	0
316030	Santo Antônio do Jacinto/MG	123.264	64.000	115.000	0	123.264	64.000	115.000	0	0	0	0	0
354810	Santo Antônio do Jardim/SP	159.000	21.960	47.000	40.000	63.000	15.000	47.000	40.000	96.000	6.960	0	0
316040	Santo Antônio do Monte/MG												
316060	Santo Hipólito/MG												
354840	Santópolis do Aguapeí/SP												
354850	Santos/SP	14.650.905	5.162.136	9.210.276	47.209.207	0	0	0	204.000	14.650.905	5.162.136	9.210.276	47.005.207
354870	São Bernardo do Campo/SP	22.436.148	3.023.521	4.152.693	376.000	0	0	0	376.000	22.436.148	3.023.521	4.152.693	0
316090	São Brás do Suaçuí/MG												
354880	São Caetano do Sul/SP									5.069.045	1.113.662		
354890	São Carlos/SP	4.696.339	229.453	3.584.124	5.340.883	0	0	1.197.230	0	4.696.339	229.453	2.386.894	5.340.883
316095	São Domingos das Dores/MG	101.664	5.395	0	0	101.664	0	0	0	0	5.395	0	0

TABELA Ge03 - INFORMAÇÕES SOBRE DESPESAS, SEGUNDO A NATUREZA DO AGENTE-EXECUTOR

ANO DE  
REFERÊNCIA  
2010

Município	Despesas com manejo de resíduos sólidos, segundo natureza do agente-executor												
	Total				Público				Privado				
	Domiciliares	Saúde	Varição	Demais	Domiciliares	Saúde	Varição	Demais	Domiciliares	Saúde	Varição	Demais	
Código	Nome/UF	R\$/ano	R\$/ano	R\$/ano	R\$/ano	R\$/ano	R\$/ano	R\$/ano	R\$/ano	R\$/ano	R\$/ano	R\$/ano	
Região Sudeste		Co009	Rs035	Va017	Ge046	Co132	Rs032	Va037	Ge043	Co011	Rs033	Va019	Ge044
316105	São Félix de Minas/MG	42.000	20.000	223.000	0	42.000	20.000	223.000	0	0	0	0	0
316140	São Francisco do Glória/MG	52.000	7.000	21.500	0	52.000	7.000	21.500	0	0	0	0	0
320470	São Gabriel da Palha/ES	1.249.993	61.172	1.211.511	669.813	541.697	0	541.697	0	708.296	61.172	669.813	669.813
316160	São Geraldo da Piedade/MG												
316165	São Geraldo do Baixo/MG												
316170	São Gonçalo do Abaeté/MG	306.000	7.350	130.000	0	306.000	0	130.000	0	0	7.350	0	0
316180	São Gonçalo do Pará/MG	149.000	8.200	94.000	12.000	149.000	8.200	94.000	12.000	0	0	0	0
316200	São Gonçalo do Sapucaí/MG	550.000	19.800	460.000	31.500	550.000	0	460.000	31.500	0	19.800	0	0
330490	São Gonçalo/RJ	23.622.470	366.226	3.889.773	4.935.822	0	0	0	6.653	23.622.470	366.226	3.889.773	4.929.169
316210	São Gotardo/MG	26.000	15.800	41.310	0	0	0	41.310	0	26.000	15.800	0	0
354910	São João da Boa Vista/SP	1.728.309	237.207	0	1.104.877	108.638	0	0	1.104.877	1.619.672	237.207	0	0
354925	São João de Iracema/SP	88.004	0	10.800	0	88.004	0	10.800	0	0	0	0	0
330510	São João de Meriti/RJ	12.255.320	0	0	0	0	0	0	0	12.255.320	0	0	0
316250	São João del Rei/MG	2.526.870				426.870				2.100.000			
316280	São João Evangelista/MG	356.000	0	298.000	0	0	0	0	0	356.000	0	298.000	0
354940	São Joaquim da Barra/SP												
316294	São José da Barra/MG	8.190	640	11.000	0	0	0	11.000	0	8.190	640	0	0
354950	São José da Bela Vista/SP												
316295	São José da Lapa/MG	952.399	4.800	229.500	0	0	0	229.500	0	952.399	4.800	0	0
330513	São José de Ubá/RJ	40.200	22.648	140.894	122.121	40.200	0	140.894	0	0	22.648	0	122.121
320480	São José do Calçado/ES												
316340	São José do Goiabal/MG												
316350	São José do Jacuri/MG	38.980	0	74.263	15.341	38.980	0	74.263	15.341	0	0	0	0
354970	São José do Rio Pardo/SP												
354980	São José do Rio Preto/SP	8.492.416	278.416	1.374.991	9.192.781	0	0	0	0	8.492.416	278.416	1.374.991	9.192.781
330515	São José do Vale do Rio Preto/RJ	355.600	60.000	155.000	0	355.600	60.000	155.000	0				
354990	São José dos Campos/SP	14.531.901	1.616.279	26.305.335	18.952.626	14.531.901	1.616.279	26.305.335	14.673.626	0	0	0	4.279.000
354995	São Lourenço da Serra/SP	1.442.102	110.611	103.531	0	931.782	0	103.531	0	510.319	110.611	0	0
355000	São Luís do Paraitinga/SP	58.080	11.450	128.520	68.170	58.080	11.450	128.520	68.170	0	0	0	0
320490	São Mateus/ES	1.937.156	158.307	2.775.777	5.698.405					1.937.156	158.307	2.775.777	5.698.405
316380	São Miguel do Anta/MG												
355030	São Paulo/SP	588.557.634	0	60.324.442	84.270.832	0	0	0	371.168	588.557.634	0	60.324.442	83.899.664
316390	São Pedro da União/MG												
355050	São Pedro do Turvo/SP	175.480	9.955	43.870	0	175.480	0	43.870	0	0	9.955	0	0
355040	São Pedro/SP	200.000	150.000	316.000	0	200.000	0	316.000	0	0	150.000	0	0
320495	São Roque do Canaã/ES	138.162	10.500	148.725	150.000	138.162	10.500	148.725	150.000	0	0	0	0
355060	São Roque/SP												
355080	São Sebastião da Gramma/SP	222.651	6.960	37.109	0	222.651	0	37.109	0	0	6.960	0	0
330530	São Sebastião do Alto/RJ	0	0	0	0	0	0	0	0	0	0	0	0

TABELA Ge03 - INFORMAÇÕES SOBRE DESPESAS, SEGUNDO A NATUREZA DO AGENTE-EXECUTOR

ANO DE  
REFERÊNCIA  
**2010**

Município	Despesas com manejo de resíduos sólidos, segundo natureza do agente-executor												
	Total				Público				Privado				
	Domiciliares	Saúde	Varição	Demais	Domiciliares	Saúde	Varição	Demais	Domiciliares	Saúde	Varição	Demais	
Código	Nome/UF	R\$/ano	R\$/ano	R\$/ano	R\$/ano	R\$/ano	R\$/ano	R\$/ano	R\$/ano	R\$/ano	R\$/ano	R\$/ano	
Região Sudeste		Co009	Rs035	Va017	Ge046	Co132	Rs032	Va037	Ge043	Co011	Rs033	Va019	Ge044
316450	São Sebastião do Maranhão/MG	52.870	0	39.652	52.870	52.870	0	39.652	52.870				
316470	São Sebastião do Paraíso/MG	2.054.678	5.049			237.701				1.816.977	5.049		
316480	São Sebastião do Rio Preto/MG					2.358	5.630	3.931					
355070	São Sebastião/SP												
316500	São Tiago/MG	57.648	47.188	19.171	226.337	57.648	47.188	19.171	226.337	0	0	0	0
355100	São Vicente/SP												
316540	Sapucaí-Mirim/MG	82.710	6.922			51.110	0			31.600	6.922		
316570	Senador Firmino/MG	235.391	0	136.446	1.800	235.391	0	136.446	1.800	0	0	0	0
316600	Senhora de Oliveira/MG	91.800	2.690	55.080	0	91.800	2.690	55.080	0	0	0	0	0
316640	Seritinga/MG												
316670	Serra dos Aimorés/MG	149.200	6.540	50.000	22.000	149.200	6.540	50.000	22.000				
320500	Serra/ES	10.199.890	282.445	15.494.000	4.551.656	0	0	0	0	10.199.890	282.445	15.494.000	4.551.656
316690	Serrania/MG		5.520				0				5.520		
316695	Serranópolis de Minas/MG	54.490	950	32.450	85.550	0	0	32.450	85.550	54.490	950	0	0
316710	Serro/MG	157.125	3.360	111.600	86.131	42.136	3.360	72.000	86.131	114.989	0	39.600	0
355170	Sertãozinho/SP	1.881.537	185.832	1.734.079	0	0	0	0	0	1.881.537	185.832	1.734.079	0
355180	Sete Barras/SP	135.000	40.000	210.000	0	135.000	40.000	0	0	0	40.000	210.000	0
316720	Sete Lagoas/MG	3.324.000	132.000	1.740.000	6.672.000	0	0	0	0	3.324.000	132.000	1.740.000	6.672.000
316750	Simão Pereira/MG												
316760	Simonésia/MG	192.216	7.500	302.940	228.420	0	0	302.940	228.420	192.216	7.500	0	0
355210	Socorro/SP	661.057	31.847	220.352	485.398	661.057	0	220.352	485.398	0	31.847	0	0
316780	Soledade de Minas/MG	141.356	5.280	14.514	6.708	141.356	5.280	14.514	6.708				
355220	Sorocaba/SP	15.137.930	1.065.055	4.562.755	0	0	0	0	0	15.137.930	1.065.055	4.562.755	0
355230	Sud Mennucci/SP	325.396	10.142	232.874	0	73.000	0	0	0	252.396	10.142	232.874	0
355240	Sumaré/SP	4.318.844	434.192	468.295	0	252.000	35.000	56.000	0	4.066.844	399.192	412.295	0
355255	Suzanópolis/SP	101.040	5.000	72.689	114.410	101.040	0	72.689	114.410	0	5.000	0	0
355250	Suzano/SP	5.775.242	196.734	1.383.939	0	0	0	0	0	5.775.242	196.734	1.383.939	0
355260	Tabapuã/SP	386.196	0	169.192	0	386.196	0	169.192	0	0	0	0	0
355270	Tabatinga/SP	123.047	21.600	9.200	0	123.047	0	9.200	0	0	21.600	0	0
355280	Taboão da Serra/SP	5.660.061	1.207.568	3.185.258	3.954.556	0	0	0	0	5.660.061	1.207.568	3.185.258	3.954.556
316800	Taiobeiras/MG	1.342.049	0	0	0	1.342.049	0	0	0	0	0	0	0
355320	Taiúva/SP	0	0	0	0	0	0	0	0	0	0	0	0
355330	Tambaú/SP	270.991	24.845	120.000	0	270.991	0	120.000	0	0	24.845	0	0
316820	Tapiraí/MG												
355350	Tapiraí/SP	89.570	1.875	10.842	0	89.570	1.875	10.842	0				
355370	Taquaritinga/SP	598.034	79.500	160.460	80.230	598.034	0	160.460	80.230	0	79.500	0	0
355380	Taquarituba/SP	430.493	7.800	162.697	273.039	430.493	7.800	162.697	273.039	0	0	0	0
355400	Tatui/SP	2.667.344				0	0			2.667.344		0	0
355410	Taubaté/SP	11.235.322	817.099	2.865.488	21.153.168	9.551.626	0	2.865.488	13.749.559	1.683.696	817.099	0	7.403.609

TABELA Ge03 - INFORMAÇÕES SOBRE DESPESAS, SEGUNDO A NATUREZA DO AGENTE-EXECUTOR

ANO DE  
REFERÊNCIA  
**2010**

Município	Despesas com manejo de resíduos sólidos, segundo natureza do agente-executor												
	Total				Público				Privado				
	Domiciliares	Saúde	Varição	Demais	Domiciliares	Saúde	Varição	Demais	Domiciliares	Saúde	Varição	Demais	
Código	Nome/UF	R\$/ano	R\$/ano	R\$/ano	R\$/ano	R\$/ano	R\$/ano	R\$/ano	R\$/ano	R\$/ano	R\$/ano	R\$/ano	
Região Sudeste		Co009	Rs035	Va017	Ge046	Co132	Rs032	Va037	Ge043	Co011	Rs033	Va019	Ge044
316850	Teixeiras/MG	290.809	10.000	0	0	290.809	5.000	0	0	0	5.000	0	0
355430	Teodoro Sampaio/SP	338.346	0	267.909	200.000	338.346	0	267.909	200.000	0	0	0	0
316860	Teófilo Otoni/MG												
355440	Terra Roxa/SP	85.000	13.992	171.820	36.520	85.000	0	171.820	36.520	0	13.992	0	0
316900	Tocantins/MG	97.791				97.791				0			
355465	Torre de Pedra/SP	27.540	2.400	18.360	27.540	27.540	0	18.360	27.540	0	2.400	0	0
355475	Trabiju/SP												
355480	Tremembé/SP												
316930	Três Corações/MG												
355490	Três Fronteiras/SP												
316935	Três Marias/MG	1.688.890	15.480			1.688.890	15.480						
316950	Tumiritinga/MG	0	0	0	0	0	0	0	0	0	0	0	0
355500	Tupã/SP	905.270	40.047	489.372	1.309.075	295.893	0	165.226	442.284	609.377	40.047	324.146	866.792
355520	Turiúba/SP	114.950	2.644	0	0	114.950	0	0	0	0	2.644	0	0
317000	Ubai/MG	251.284	8.400	264.505	0	251.284	0	264.505	0	0	8.400	0	0
317010	Uberaba/MG	4.920.625	1.374.418	4.254.210	11.012.906	0	0	849.192	3.857.560	4.920.625	1.374.418	3.405.018	7.155.346
317020	Uberlândia/MG	12.193.512	0	9.119.554	27.004.429	0	0	1.279.374	4.637.467	12.193.512	0	7.840.180	22.366.962
355550	Ubirajara/SP	36.231	0	0	0	36.231	0	0	0	0	0	0	0
317043	União de Minas/MG	46.997	0	67.903	11.177	46.997	0	67.903	11.177	0	0	0	0
355580	Urânia/SP	77.202	7.391	58.500	192.500	77.202	0	58.500	192.500	0	7.391	0	0
355590	Uru/SP	159.391	2.538	95.635	63.756	159.391	2.538	95.635	63.756	0	0	0	0
317047	Uruana de Minas/MG	0	0	212.057	0	0	0	212.057	0	0	0	0	0
317052	Urucuia/MG	72.000	8.465	34.660	65.265	0	0	34.660	65.265	72.000	8.465	0	0
355600	Urupês/SP	319.974	0	0	0	319.974	0	0	0	0	0	0	0
330610	Valença/RJ	360.372	7.668	0	0	0	0	0	0	360.372	7.668	0	0
355620	Valinhos/SP	10.444.847	507.824	1.932.555	2.635.638	0	0	0	801.081	10.444.847	507.824	1.932.555	1.834.557
355630	Valparaíso/SP									768.000			
320503	Vargem Alta/ES	360.000	0	288.000	120.000	360.000	0	288.000	120.000	0	0	0	0
317060	Vargem Bonita/MG	153.296	900	3.570	0	153.296	900	3.570	0				
355640	Vargem Grande do Sul/SP												
355645	Vargem Grande Paulista/SP												
317070	Varginha/MG	869.997	0	720.283	0	869.997	0	720.283	0	0	0	0	0
317075	Varjão de Minas/MG					95.520	7.200	22.000					
330615	Varre-Sai/RJ												
317080	Várzea da Palma/MG												
330620	Vassouras/RJ	634.640	9.900	333.160	37.210	634.640	0	204.160	37.210	0	9.900	129.000	0
317100	Vazante/MG												
320506	Venda Nova do Imigrante/ES												
317115	Vermelho Novo/MG												



TABELA Ge03 - INFORMAÇÕES SOBRE DESPESAS, SEGUNDO A NATUREZA DO AGENTE-EXECUTOR

ANO DE  
REFERÊNCIA  
**2010**

Município		Despesas com manejo de resíduos sólidos, segundo natureza do agente-executor											
		Total				Público				Privado			
Código	Nome/UF	Domiciliares	Saúde	Varição	Demais	Domiciliares	Saúde	Varição	Demais	Domiciliares	Saúde	Varição	Demais
		R\$/ano	R\$/ano	R\$/ano	R\$/ano	R\$/ano	R\$/ano	R\$/ano	R\$/ano	R\$/ano	R\$/ano	R\$/ano	R\$/ano
<b>Região Sudeste</b>		Co009	Rs035	Va017	Ge046	Co132	Rs032	Va037	Ge043	Co011	Rs033	Va019	Ge044
317120	Vespasiano/MG	0	0	0	0					0	0	0	0
320510	Viana/ES	3.815.157	157.321	1.774.579		0	0	0		3.815.157	157.321	1.774.579	
317130	Viçosa/MG	1.030.450	21.600	731.400	1.014.375	707.710	0	731.400	203.067	322.740	21.600	0	811.308
320515	Vila Pavão/ES	43.600	0	100.330	1.513	38.000	0	100.330	1.513	5.600	0	0	0
355670	Vinhedo/SP	1.953.338	147.703	1.875.437	856.433	0	0	0	0	1.953.338	147.703	1.875.437	856.433
355680	Viradouro/SP	265.920	0	192.780	42.600	85.920	0	55.080	42.600	180.000	0	137.700	0
317170	Virgínia/MG	153.000	7.800	385.000	0	153.000	0	385.000	0	0	7.800	0	0
317190	Virgolândia/MG	8.000											
317200	Visconde do Rio Branco/MG	1.180.362	121.000	1.630.535	0	1.180.362	121.000	1.630.535	0	0	0	0	0
355695	Vitória Brasil/SP	60.000	6.236	37.000	0	60.000	6.236	37.000	0	0	0	0	0
320530	Vitória/ES	21.856.229	2.438.195	11.364.557	37.014.230	0	0	0	3.471.151	21.856.229	2.438.195	11.364.557	33.543.079
330630	Volta Redonda/RJ	2.672.130	135.711	3.025.583	10.864.545	0	68.225	1.233.187	452.214	2.672.130	67.485	1.792.396	10.412.331
355700	Votorantim/SP	2.745.639	100.388	154.132	1.245.263	2.745.639	0	154.132	0	0	100.388	0	1.245.263
355710	Votuporanga/SP												
355715	Zacarias/SP	44.285	4.654	65.811	41.466	44.285	0	65.811	41.466	0	4.654	0	0

TABELA Ge04  
INFORMAÇÕES SOBRE TRABALHADORES REMUNERADOS,  
SEGUNDO A NATUREZA DO AGENTE-EXECUTOR

TABELA Ge04 - INFORMAÇÕES SOBRE TRABALHADORES REMUNERADOS, SEGUNDO A NATUREZA DO AGENTE-EXECUTOR

ANO DE  
REFERÊNCIA  
2010

Município	Quantidades de trabalhadores remunerados alocados no manejo de resíduos sólidos, segundo natureza do agente executor														
	Total		Público						Privado						
	Público	Privado	Coleta	Varição	Capina	Unidades	Outros	Gerem.	Coleta	Varição	Capina	Unidades	Outros	Gerem.	
Código	Nome/UF	Ge015	Ge016	Co029	Va007	Cp005	Up062	Ge047	Ge050	Co030	Va008	Cp006	Up063	Ge048	Ge051
<b>Região Sudeste</b>															
310050	Açucena/MG	14	0	4	4	4	0	1	1	0	0	0	0	0	0
350010	Adamantina/SP	69	0	20	8	12	21	0	8	0	0	0	0	0	0
350020	Adolfo/SP	8	0	3	0	3	1	0	1	0	0	0	0	0	0
320010	Afonso Cláudio/ES	69	0	8	55	4	0	0	2						
310070	Água Comprida/MG	13	0	5	4	3	0	0	1	0	0	0	0	0	0
350030	Aguai/SP	23	20	19	0	0	2	0	2	0	10	10	0	0	0
310080	Aguanil/MG	3	0	3	0	0	0	0	0	0	0	0	0	0	0
350040	Águas da Prata/SP	25	0	4	16	2	0	3	0						
350055	Águas de Santa Bárbara/SP	19	10	9	4	4	0	0	2	0	0	0	10	0	0
350060	Águas de São Pedro/SP	16	0	6	2	5	0	1	2	0	0	0	0	0	0
350070	Agudos/SP	70	0	15	20	20	5	4	6	0	0	0	0	0	0
310110	Aimorés/MG	200	0	20	90	45	23	20	2	0	0	0	0	0	0
310160	Alfenas/MG	55	160	0	40	10	0	0	5	0	100	50	0	0	10
310180	Alpercata/MG						0	0	1						
350090	Altair/SP	10	1	4	2	2	0	2	0	0	0	0	1	0	0
310200	Alterosa/MG														
350100	Altinópolis/SP	37	0	6	11	19	0	0	1	0	0	0	0	0	0
350110	Alto Alegre/SP	28	0	0	10	3	3	10	2	0	0	0	0	0	0
315350	Alto Jequitibá/MG	23	0	3	20	0	0	0	0	0	0	0	0	0	0
320035	Alto Rio Novo/ES	60	0	9	26	9	5	6	5						
350115	Alumínio/SP	1	43	0	0	0	0	0	1	10	16	10	4	0	3
350120	Álvares Florence/SP	25	0	5	8	4	1	6	1	0	0	0	0	0	0
350130	Álvares Machado/SP	22	21	14	0	0	1	4	3	0	11	10	0	0	0
350150	Alvinlândia/SP	5	0	3	1	0	0	0	1	0	0	0	0	0	0
310240	Alvorada de Minas/MG	15	0	3	9	0	1	0	2	0	0	0	0	0	0
350160	Americana/SP	252	31	95	146	0	0	0	11	25	0	0	0	0	6
350170	Américo Brasiliense/SP	12	32	0	6	3	0	1	2	6	9	7	5	4	1
350190	Amparo/SP	137	0	37	70	3	11	0	16						
310260	Andradas/MG	52	0	22	24	3	3	0	0	0	0	0	0	0	0
350210	Andradina/SP				0	6				28	40	6			
310280	Andrelândia/MG	24	3	0	16	6	2	0	0	3	0	0	0	0	0
350220	Angatuba/SP	23	0	7	5	6	1	3	1	0	0	0	0	0	0
330010	Angra dos Reis/RJ									145	320	80			30
350230	Anhembi/SP	12	1	3	4	3	1	0	1	0	0	1	0	0	0
350240	Anhumas/SP			3	6				2						
310290	Antônio Carlos/MG	20	0	7	6	5	1	0	1	0	0	0	0	0	0
310310	Antônio Prado de Minas/MG	7	0	7	0	0	0	0	0	0	0	0	0	0	0
350260	Aparecida d'Oeste/SP	14	0	3	2	8	0	0	1						
350250	Aparecida/SP	55	0	31	4	6	0	10	4	0	0	0	0	0	0

TABELA Ge04 - INFORMAÇÕES SOBRE TRABALHADORES REMUNERADOS, SEGUNDO A NATUREZA DO AGENTE-EXECUTOR

ANO DE  
REFERÊNCIA  
2010

Município	Quantidades de trabalhadores remunerados alocados no manejo de resíduos sólidos, segundo natureza do agente executor														
	Total		Público						Privado						
	Público	Privado	Coleta	Varição	Capina	Unidades	Outros	Gerem.	Coleta	Varição	Capina	Unidades	Outros	Gerem.	
Código	Nome/UF	Ge015	Ge016	Co029	Va007	Cp005	Up062	Ge047	Ge050	Co030	Va008	Cp006	Up063	Ge048	Ge051
<b>Região Sudeste</b>															
350270	Apiá/SP	36	4	36	0	0	0	0	0	4	0	0	0	0	0
350280	Araçatuba/SP			50		20			6	65	16	30	50		
350290	Araçoiaba da Serra/SP	47	0	17	13	8	2	4	3	0	0	0	0	0	0
320060	Aracruz/ES	0	449							51	226	70	36	33	33
310340	Araçuaí/MG	31	8	6	23	0	2	0	0	2	0	6	0	0	0
310350	Araguari/MG	0	83	0	0	0	0	0	0	16	31	36	0	0	0
350310	Arandu/SP	41	0	18	15	7	0	0	1	0	0	0	0	0	0
310360	Arantina/MG														
350315	Arapeí/SP	9	0	0	4	2	2	0	1	0	0	0	0	0	0
310375	Araporã/MG	40	10	7	30	0	1	0	2	0	0	10	0	0	0
350320	Araraquara/SP	7	236						7	57	99	60	5	8	7
350330	Araras/SP	93	0	55	8	0	24	0	6	0	0	0	0	0	0
350335	Arco-Íris/SP	12		3	4	1	1	2	1						
310420	Arcos/MG	15	27	6	6	1	1	0	1	5	11	8	3	0	0
310445	Aricanduva/MG	11	0	3	5	2	0	0	1	0	0	0	0	0	0
350380	Artur Nogueira/SP	17	53	0	10	4	0	0	3	20	0	0	30	0	3
350390	Arujá/SP	5	132	0	0	0	0	0	5	36	33	54	1	0	8
350400	Assis/SP	116	0	31	60	15	3	2	5	0	0	0	0	0	0
350410	Atibaia/SP	194	63	0	47	145	0	0	2	56	0	0	3	0	4
320070	Atilio Vivacqua/ES	26	10	5	10	10	0	0	1	0	0	0	10	0	0
350440	Avanhandava/SP			4											
350460	Bady Bassitt/SP	22	4	0	15	4	0	3	0	4	0	0	0	0	0
320080	Baixo Guandu/ES									16	65	4	7		3
350470	Balbinos/SP	13	1	12	0	0	0	0	1	1	0	0	0	0	0
350500	Barão de Antonina/SP			4	8	3			1	2					1
310540	Barão de Cocais/MG	105	10	19	45	19	3	19	0	3	0	4	0	3	0
310560	Barbacena/MG	77	84	34	14	15	10	3	1	38	22	20	0	3	1
350520	Bari/SP	3	32	2	0	0	0	0	1	19	0	12	1	0	0
350530	Barra Bonita/SP	28	24	22	6	0	0	0	0	2	0	22	0	0	0
350535	Barra do Chapéu/SP	8	2	4	2	2	0	0	0	2	0	0	0	0	0
310570	Barra Longa/MG	21	1	6	6	5	2	0	2	0	0	0	0	1	0
330040	Barra Mansa/RJ	9	257	2	1	0	0	0	6	68	42	145	2	0	0
350550	Barretos/SP	2	287	0	0	0	0	0	2	32	197	32	14	0	12
310590	Barroso/MG	47	0	10	12	8	11	6	0	0	0	0	0	0	0
350570	Barueri/SP	28	385	0	0	0	8	20	0	55	80	110	12	103	25
350580	Bastos/SP	19	0	5	4	6	0	0	4	0	0	0	0	0	0
350590	Batatais/SP	51	6	12	7	22	3	0	7	6	0	0	0	0	0
350600	Bauru/SP	340	0	159	31	105	26	16	3	0	0	0	0	0	0
350610	Bebedouro/SP	135	0	49	56	30	0	0	0	0	0	0	0	0	0

TABELA Ge04 - INFORMAÇÕES SOBRE TRABALHADORES REMUNERADOS, SEGUNDO A NATUREZA DO AGENTE-EXECUTOR

ANO DE  
REFERÊNCIA  
2010

Município	Quantidades de trabalhadores remunerados alocados no manejo de resíduos sólidos, segundo natureza do agente executor														
	Total		Público						Privado						
	Público	Privado	Coleta	Varição	Capina	Unidades	Outros	Gerem.	Coleta	Varição	Capina	Unidades	Outros	Gerem.	
Código	Nome/UF	pessoa	pessoa	pessoa	pessoa	pessoa	pessoa	pessoa	pessoa	pessoa	pessoa	pessoa	pessoa	pessoa	
Região Sudeste		Ge015	Ge016	Co029	Va007	Cp005	Up062	Ge047	Ge050	Co030	Va008	Cp006	Up063	Ge048	Ge051
310610	Belmiro Braga/MG				5	3				4					
310620	Belo Horizonte/MG	1.356	0	318	144		71	220	603						
310640	Belo Vale/MG	39	0	6	10	6	6	10	1	0	0	0	0	0	0
350620	Bento de Abreu/SP	11	0	3	5	2	1	0	0	0	0	0	0	0	0
310650	Berilo/MG	32	0	11	19	0	1	0	1	0	0	0	0	0	0
310660	Bertópolis/MG	18	0	3	9	5	0	0	1	0	0	0	0	0	0
310670	Betim/MG	21	527	0	0	0	8	4	9	106	130	231	30	0	30
310690	Bicas/MG	53	0	8	18	4	20	0	3	0	0	0	0	0	0
350640	Bilac/SP	22	0	6	2	5	2	5	2	0	0	0	0	0	0
350650	Birigui/SP	115	0	50	45	10	7	2	1						
350670	Boa Esperança do Sul/SP	27	0	9	12	4	1	0	1						
350680	Bocaina/SP	32	0	7	14	5	5	0	1	0	0	0	0	0	0
350690	Bofete/SP	16	0	7	4	4	0	0	1	0	0	0	0	0	0
350700	Boituva/SP	86	21	0	24	10	6	41	5	21	0	0	0	0	0
330060	Bom Jesus do Itabapoana/RJ	35	155	12	20	0	0	0	3	0	80	75	0	0	0
320110	Bom Jesus do Norte/ES	24	0	7	12	4	0	0	1	0	0	0	0	0	0
350715	Bom Sucesso de Itararé/SP	9	0	5	2	0	1	0	1						
310810	Bonfim/MG														
310825	Bonito de Minas/MG	13	0	1	6	4	1	0	1	0	0	0	0	0	0
350730	Boracéia/SP	3	0	3	0	0	0	0	0	0	0	0	0	0	0
310840	Botelhos/MG	66	0	7	26	30	2	0	1	0	0	0	0	0	0
350750	Botucatu/SP	15	122	0	12	0	3	0	0	45	75	0	2	0	0
310890	Brasópolis/MG	15	0	8	5	0	0	0	2	0	0	0	0	0	0
350770	Braúna/SP	10	0	5	4	1	0	0	0	0	0	0	0	0	0
350780	Brodowski/SP	32	0	16	9	2	0	5	0						
350790	Brotas/SP	12	16	4	4	2	2	0	0	7	4	2	0	2	1
310900	Brumadinho/MG	92	18	6	35	33	3	10	5	18	0	0	0	0	0
310910	Bueno Brandão/MG	17	0	3	12	1	1	0	0	0	0	0	0	0	0
310925	Bugre/MG	8	0	3	3	1	0	0	1	0	0	0	0	0	0
350800	Buri/SP	72	0												
350810	Buritama/SP	27	0	7	4	3	2	9	2	0	0	0	0	0	0
310940	Buritzeiro/MG	12	18	0	11		1			6		12	0		
330070	Cabo Frio/RJ	220	350	200	0	0	0	0	20	0	300	50	0	0	0
350840	Cabreúva/SP	20	0	0	12	6	1	0	1	0	0	0	0	0	0
350850	Caçapava/SP	77	115	3	26	30	10	0	8	30	60	15	0	0	10
310960	Cachoeira da Prata/MG	25	0	0	0	0	0	25	0	0	0	0	0	0	0
310970	Cachoeira de Minas/MG	19	0	5	4	7	0	0	3	0	0	0	0	0	0
350870	Caconde/SP	29	8	9	9	3	5	0	3	0	0	8	0	0	0
311000	Caeté/MG	24	175	0	12	10	0	0	2	10	0	22	140	0	3

TABELA Ge04 - INFORMAÇÕES SOBRE TRABALHADORES REMUNERADOS, SEGUNDO A NATUREZA DO AGENTE-EXECUTOR

ANO DE  
REFERÊNCIA  
2010

Município	Quantidades de trabalhadores remunerados alocados no manejo de resíduos sólidos, segundo natureza do agente executor														
	Total		Público						Privado						
	Público	Privado	Coleta	Varição	Capina	Unidades	Outros	Gerem.	Coleta	Varição	Capina	Unidades	Outros	Gerem.	
Código	Nome/UF	Ge015	Ge016	Co029	Va007	Cp005	Up062	Ge047	Ge050	Co030	Va008	Cp006	Up063	Ge048	Ge051
<b>Região Sudeste</b>															
350880	Cafelândia/SP				3	3		3	2						
311010	Caiana/MG	4	0	0	4	0	0	0	0	0	0	0	0	0	0
350900	Caieiras/SP	9	36	0	6	0	0	0	3	22	0	12	0	0	2
350920	Cajamar/SP				56	49		99	33	22					
350925	Cajati/SP	22	21	19					3	1	6	4	2	7	1
350930	Cajobi/SP														
350940	Cajuru/SP														
311060	Cambuí/MG	44	0	17	18	3	5	0	1	0	0	0	0	0	0
350950	Campinas/SP	128	1.598	54	0	0	25	10	39	395	402	558	112	80	51
311120	Campo Belo/MG	54		20	24	4	4	0	2						
311140	Campo Florido/MG	25	0	4	16	5	0	0	0	0	0	0	0	0	0
350960	Campo Limpo Paulista/SP	12	66	0	0	10	0	0	2	30	32	0	0	0	4
350970	Campos do Jordão/SP	99	48	0	31	63	0	0	5	36	0	0	7	0	5
330100	Campos dos Goytacazes/RJ	20	1.057	0	0	0	0	0	20	169	332	556	0	0	0
311190	Cana Verde/MG														
311200	Candeias/MG	49	0	7	20	4	17	0	1	0	0	0	0	0	0
351000	Cândido Mota/SP	63	10	22	39	0	1	0	1	0	10	0	0	0	0
330110	Cantagalo/RJ			0	19	5				29					
351020	Capão Bonito/SP	10	22	7	1	1	0	0	1	10	0	0	12	0	0
311210	Caparaó/MG	7	0	3	4	0	0	0	0	0	0	0	0	0	0
351030	Capela do Alto/SP	9	0	5	3	1	0	0	0	0	0	0	0	0	0
311250	Capim Branco/MG	5	0	5	0	0	0	0	0	0	0	0	0	0	0
311260	Capinópolis/MG	88	0	6	80	0	1	0	1	0	0	0	0	0	0
311265	Capitão Andrade/MG	45	0	4	20	8	8	3	2	0	0	0	0	0	0
351040	Capivari/SP	9	25	0	4	4	0	0	1	10	10	5	0	0	0
311290	Caputira/MG	14	0		11	0	0	2	1						
311300	Carai/MG	61	0	20	20	21	0	0	0	0	0	0	0	0	0
330093	Carapebus/RJ	34	7	6	20	7			1	2					5
351060	Carapicuíba/SP														
311350	Carbonita/MG	31	2	9	7	2	10	2	1	2	0	0	0	0	0
330115	Cardoso Moreira/RJ	31	0	6	19	4	0	0	2	0	0	0	0	0	0
351070	Cardoso/SP	36	2	6	12	12	2	0	4	0	0	0	0	2	0
320130	Cariacica/ES	280	191	0	220	54	0	0	6	95	0	0	78	0	18
311370	Carlos Chagas/MG	9	28	0	8	0	0	0	1	9	10	4	1	2	2
311390	Carmo da Cachoeira/MG			13	25	2									
311410	Carmo de Minas/MG	27	2	7	19	0	0	0	1	2					
311440	Carmo do Rio Claro/MG	14	12	8	2	4				2	5	5			
311450	Carmópolis de Minas/MG	8	0	6			2								
311455	Carneirinho/MG	40	0	10	22	3	2	0	3	0	0	0	0	0	0

TABELA Ge04 - INFORMAÇÕES SOBRE TRABALHADORES REMUNERADOS, SEGUNDO A NATUREZA DO AGENTE-EXECUTOR

ANO DE  
REFERÊNCIA  
**2010**

Município	Quantidades de trabalhadores remunerados alocados no manejo de resíduos sólidos, segundo natureza do agente executor														
	Total		Público						Privado						
	Público	Privado	Coleta	Varição	Capina	Unidades	Outros	Gerem.	Coleta	Varição	Capina	Unidades	Outros	Gerem.	
Código	Nome/UF	Ge015	Ge016	Co029	Va007	Cp005	Up062	Ge047	Ge050	Co030	Va008	Cp006	Up063	Ge048	Ge051
<b>Região Sudeste</b>															
311460	Carrancas/MG														
311470	Carvalhópolis/MG	10	0	3	6	1	0	0	0	0	0	0	0	0	0
351080	Casa Branca/SP	23	25	11	0	10	1	0	1	11	12	0	1	0	1
330130	Casimiro de Abreu/RJ	0	297							45	190	50	4	5	3
351090	Cássia dos Coqueiros/SP	6	0	3	2	1	0		0	0	0	0	0		0
320140	Castelo/ES														
351100	Castilho/SP	12	0	3	0	6	1	0	2	0	0	0	0	0	0
351110	Catanduva/SP	23	180	0	0	23	0	0	0	54	64	60	0	0	2
311535	Catas Altas/MG	34	0	4	20	10	0	0	0	0	0	0	0	0	0
351120	Catiguá/SP	11	0	4	3	2	0	1	1	0	0	0	0	0	0
311547	Catuti/MG	36	0	7	18	9	0	0	2	0	0	0	0	0	0
351130	Cedral/SP	17		7	5	4	0	0	1						
351140	Cerqueira César/SP	0	0	0	0	0	0	0	0	0	0	0	0	0	0
351150	Cerquilha/SP	112	0	13	70	20	4	3	2						
351160	Cesário Lange/SP														
351170	Charqueada/SP	13	2	6	4	3	0	0	0	0	0	0	2	0	0
311630	Cipotânea/MG	19	0	4	9	5	1	0	0	0	0	0	0	0	0
311660	Cláudio/MG	0	32	0	0	0	0	0	0	10	10	6	3	0	3
351190	Clementina/SP	18	0	3	8	5	1		1						
320150	Colatina/ES	67	196	27	26	0	12	0	2	20	176	0	0	0	0
351200	Colina/SP	78	0	10	59	6	0	0	3	0	0	0	0	0	0
330095	Comendador Levy Gasparian/RJ	32	12	0	24	4	1	0	3	5	0	6	0	0	1
311520	Conceição da Barra de Minas/MG	13	0	3	4	0	5	0	1	0	0	0	0	0	0
320160	Conceição da Barra/ES	90	0	10	47	25	0	2	6	0	0	0	0	0	0
311740	Conceição de Ipanema/MG														
311770	Conceição do Rio Verde/MG			13						3					
311790	Congonhal/MG	12	1	3	6	2	0	0	1	0	0	0	1	0	0
311830	Conselheiro Lafaiete/MG	1	126	0	0	0	1	0	0	36	31	50	2	3	4
311840	Conselheiro Pena/MG	13	0	11	0	0	1	0	1	0	0	0	0	0	0
311850	Consolação/MG	8	0	3	2	1	1		1						
311860	Contagem/MG	18	715						18	183	227	249	15	18	23
311870	Coqueiral/MG	25	0	5	14	4			2						
351240	Cordeirópolis/SP	96	0	45	45	3	0	0	3						
311890	Cordisburgo/MG			3	6	6	1		1						
311900	Cordislândia/MG	12	0	4	3	3	2	0	0	0	0	0	0	0	0
311910	Corinto/MG														
351250	Coroados/SP	0	0		0	0	0	0	0						
311930	Coromandel/MG	99	6	56	41	0	0	0	2	0	0	5	0	0	1
311940	Coronel Fabriciano/MG	44	118	0	0	20	0	20	4	40	45	20	0	0	13

TABELA Ge04 - INFORMAÇÕES SOBRE TRABALHADORES REMUNERADOS, SEGUNDO A NATUREZA DO AGENTE-EXECUTOR

ANO DE  
REFERÊNCIA  
2010

Município		Quantidades de trabalhadores remunerados alocados no manejo de resíduos sólidos, segundo natureza do agente executor													
		Total		Público					Privado						
Código	Nome/UF	Público	Privado	Coleta	Varição	Capina	Unidades	Outros	Gerem.	Coleta	Varição	Capina	Unidades	Outros	Gerem.
		Ge015	Ge016	Co029	Va007	Cp005	Up062	Ge047	Ge050	Co030	Va008	Cp006	Up063	Ge048	Ge051
351260	Coronel Macedo/SP	24	0	8	8	4	2	1	1						
351270	Corumbataí/SP	22	0	3	6	5	6	0	2	0	0	0	0	0	0
351320	Cristais Paulista/SP	11	19	6	0	2	1	0	2	0	19	0	0	0	0
312030	Cristália/MG	32	0	4	10	6	6	4	2	0	0	0	0	0	0
312050	Cristina/MG	12	0	3	7	0	1	0	1	0	0	0	0	0	0
351330	Cruzália/SP	8	10	3	0	0	0	3	2	0	10	0	0	0	0
351340	Cruzeiro/SP			0	26	14				12	0	0			
351350	Cubatão/SP	0	204							37	141	26			
312090	Curvelo/MG	69	0	25	27	12	0	0	5	0	0	0	0	0	0
312125	Delta/MG	37	0	4	12	0	15	4	2	0	0	0	0	0	0
351370	Descalvado/SP	69	0	12	45	10	0	0	2	0	0	0	0	0	0
312140	Desterro de Entre Rios/MG	17	2	4	12	0	0	0	1						
351380	Diadema/SP	100	340	32	0	21	0	7	40	115	130	42	9	24	20
312180	Dionísio/MG	44	0	4	22	2	14	0	2	0	0	0	0	0	0
351385	Dirce Reis/SP	15	0	5	4	4	0	0	2	0	0	0	0	0	0
312200	Divino/MG	0	27	0	0	0	0	0	0	3	16	6	0	0	2
351390	Divinolândia/SP			4		2	1		1						
312230	Divinópolis/MG		63												
312240	Divisa Nova/MG	16	0	3	11	0	1	0	1	0	0	0	0	0	0
351400	Dobrada/SP	10	0	3	2	4	0	0	1						
312270	Dom Silvério/MG	22	0	4	2	2	11	3	0	0	0	0	0	0	0
320190	Domingos Martins/ES	82	0	21	21	22	0	18	0	0	0	0	0	0	0
312290	Dona Eusébia/MG	40	0	14	15	6	0	4	1	0	0	0	0	0	0
312310	Dores de Guanhães/MG	21	0	3	7	3	7	0	1	0	0	0	0	0	0
312340	Doresópolis/MG	2	3			1			1	2	1				
351440	Dracena/SP	53	0	29	3	8	2	9	2						
330170	Duque de Caxias/RJ	15	1.692	0	7	1	0	5	2	436	1.152	8	0	20	80
351490	Elias Fausto/SP	22	0	6	12	3	0	0	1						
312360	Elói Mendes/MG	33	0	12	13	6	2	0	0	0	0	0	0	0	0
351495	Embaúba/SP	19	0	3	5	9	0	0	2	0	0	0	0	0	0
351500	Embu/SP				15	15						10	20	4	
351515	Engenheiro Coelho/SP	12	5	0	7	4	0	0	1	5					
312380	Engenheiro Navarro/MG	12	6	3	6	0	0	2	1	6	0	0	0	0	0
330180	Engenheiro Paulo de Frontin/RJ	67	0	16	4	45	1	0	1						
312385	Entre Folhas/MG	19	0	5	7	2	0	4	1	0	0	0	0	0	0
312440	Espirito Santo do Dourado/MG														
351518	Espirito Santo do Pinhal/SP	49	0	22	10	8	5	2	2	0	0	0	0	0	0
351519	Espirito Santo do Turvo/SP	12	0	2	6	2	2	0	0	0	0	0	0	0	0
351530	Estrela do Norte/SP	13	0	4	6	1	0	2	0	0	0	0	0	0	0



TABELA Ge04 - INFORMAÇÕES SOBRE TRABALHADORES REMUNERADOS, SEGUNDO A NATUREZA DO AGENTE-EXECUTOR

ANO DE  
REFERÊNCIA  
**2010**

Município	Quantidades de trabalhadores remunerados alocados no manejo de resíduos sólidos, segundo natureza do agente executor														
	Total		Público						Privado						
	Público	Privado	Coleta	Varição	Capina	Unidades	Outros	Gerem.	Coleta	Varição	Capina	Unidades	Outros	Gerem.	
Código	Nome/UF	Ge015	Ge016	Co029	Va007	Cp005	Up062	Ge047	Ge050	Co030	Va008	Cp006	Up063	Ge048	Ge051
<b>Região Sudeste</b>															
351520	Estrela d'Oeste/SP	13	10	5	4	0	1	0	3	0	0	10	0	0	0
312510	Extrema/MG	66	0	15	18	12	14	4	3	0	0	0	0	0	0
312520	Fama/MG	20	0												
312530	Faria Lemos/MG	19	2	5	8	5	0	0	1	2	0	0	0	0	0
351540	Fartura/SP	30	0	6	20	2	0	0	2	0	0	0	0	0	0
351560	Fernando Prestes/SP	3	0	3	0	0	0	0	0	0	0	0	0	0	0
351565	Fernão/SP	5	0												
351570	Ferraz de Vasconcelos/SP				29	100			5						
351590	Floreal/SP	9	0	3	0	5	0	0	1	0	0	0	0	0	0
312600	Florestal/MG	23	8	0	6	3	10	1	3	8	0	0	0	0	0
351600	Flórida Paulista/SP	10	6	6	3	0	0	0	1	0	0	0	6	0	0
312610	Formiga/MG				30	40	17	50	13						
312630	Fortaleza de Minas/MG	28	0	4	4	2	16	0	2	0	0	0	0	0	0
312640	Fortuna de Minas/MG	11	0	4	4	0	2	0	1						
351620	Franca/SP	36	270	0	0	12	14	0	10	60	120	30	0	60	0
312650	Francisco Badaró/MG														
312660	Francisco Dumont/MG	35	0	8	10	10	0	5	2	0	0	0	0	0	0
312705	Fronteira dos Vales/MG	15		4	7	3	0	0	1						
312710	Frutal/MG	75	3	9	66	0	0	0	0	0	0	0	3	0	0
351650	Gabriel Monteiro/SP	23	0	8	4	4	0	6	1	0	0	0	0	0	0
351660	Gália/SP	9	0	4	2	1	1	0	1	0	0	0	0	0	0
312733	Gameleiras/MG	7	0	4	3	0	0	0	0	0	0	0	0	0	0
351670	Garça/SP	61	28	0	31	16	0	12	2	12	0	0	14	0	2
351680	Gastão Vidigal/SP														
351690	General Salgado/SP	32	0	11	8	5	1	5	2						
351700	Getulina/SP	15	0	10	4	0	0	0	1	0	0	0	0	0	0
312735	Glaucilândia/MG	14	0	3	3	2	2	3	1	0	0	0	0	0	0
351710	Glicério/SP	16	0	3	5	2	3		3	0					
312750	Gonzaga/MG	30	0	4	14	6	6								
312760	Gouveia/MG	51	0	8	10	25	2	5	1	0	0	0	0	0	0
312770	Governador Valadares/MG	36	218	0	0	0	22	0	14	72	81	63	2	0	0
312780	Grão Mogol/MG	61	0	22	20	10	5	0	4						
320230	Guaçuí/ES			15	25				2						
351720	Guaíçara/SP	20	0	12	5	2	1	0	0	0	0	0	0	0	0
351730	Guaimbê/SP	16	0	4	3	3	2	3	1	0	0	0	0	0	0
312800	Guanhães/MG	20	2	7	8	1	1	0	3	0	0	0	0	2	0
351750	Guapiaçu/SP	0	25	0	0	0	0	0	0	4	7	13	0	0	1
351760	Guapira/SP	47	2	5	15	15	0	10	2	0	0	0	0	0	2
351780	Guaraçai/SP	14	0	6	4	4									

TABELA Ge04 - INFORMAÇÕES SOBRE TRABALHADORES REMUNERADOS, SEGUNDO A NATUREZA DO AGENTE-EXECUTOR

ANO DE  
REFERÊNCIA  
2010

Município	Quantidades de trabalhadores remunerados alocados no manejo de resíduos sólidos, segundo natureza do agente executor														
	Total		Público						Privado						
	Público	Privado	Coleta	Varição	Capina	Unidades	Outros	Gerem.	Coleta	Varição	Capina	Unidades	Outros	Gerem.	
Código	Nome/UF	Ge015	Ge016	Co029	Va007	Cp005	Up062	Ge047	Ge050	Co030	Va008	Cp006	Up063	Ge048	Ge051
<b>Região Sudeste</b>															
312820	Guaraciaba/MG	29	0	7	13	3	1	4	1						
312840	Guarani/MG	27	0	4	9	0	12	0	2	0	0	0	0	0	0
312850	Guarará/MG	13	13	4	5	3	0	0	1	1	0	0	12	0	0
351820	Guararapes/SP	8	19	0	0	3	1	3	1	9	10	0	0	0	0
351830	Guararema/SP	167	0	20	35	30	7	55	20	0	0	0	0	0	0
351840	Guaratinguetá/SP	60	27	27	0	20	6	2	5	10	0	0	12	0	5
351860	Guariba/SP	36	2	12	9	10	3	0	2	1	0	0	0	0	1
351870	Guarujá/SP	10	450	0	0	5	0	0	5	120	134	196	0	0	0
351880	Guarulhos/SP	331	1.208	0	91	169	6	60	5	483	725	0	0	0	0
351885	Guataparã/SP			3		1					4				
312880	Guidoval/MG	22	0	5	5	1	10	0	1	0	0	0	0	0	0
351890	Guzolândia/SP	18	0	3	4	10	0	0	1	0	0	0	0	0	0
351900	Herculândia/SP	18	0	6	5	7	0	0	0	0	0	0	0	0	0
351907	Hortolândia/SP	0	194	0	0	0	0	0	0	50	10	130	0	0	4
351910	Iacanga/SP	29	2	9	7	6	5	0	2	0	0	0	2	0	0
312950	Ibiá/MG	15	28	15	0	0	0	0	0	0	26	2	0	0	0
351940	Ibirá/SP	26	0	7	10	2	7	0	0	0	0	0	0	0	0
312970	Ibiraci/MG	9	11	0	8	0	0	0	1	5	0	5	1	0	0
312980	Ibirité/MG				91	47	8	10	3						
351960	Ibitinga/SP	0	43	0	0	0	0	0	0	15	15	4	6	3	0
351970	Ibiúna/SP	0	96							18	24	19	17	14	4
320260	Iconha/ES	103	1	15	15	37	2	14	20	1	0	0	0	0	0
352000	Igaráçu do Tietê/SP	29	0	13	10	6	0	0	0	0	0	0	0	0	0
352010	Igarapava/SP	12	40	4	2	2	3	0	1	3	29	4	2	0	2
313010	Igarapé/MG	40	49	0	37	0	1	0	2	15	0	32	2	0	0
330187	Iguaba Grande/RJ	5	54	0	5	0	0	0	0	20	12	17	0	3	2
313040	Ijaci/MG	0	13	0	0	0	0	0	0	3	5	5	0	0	0
352044	Ilha Solteira/SP	46	0	14	17	12	1	1	1	0	0	0	0	0	0
352040	Ilhabela/SP	216	0	28	82	92	14	0	0						
313050	Ilicínea/MG			4	17	6									
352050	Indaiatuba/SP	4	205	0	0	1	0	1	2	70	26	67	20	17	5
313080	Ingai/MG	18	0	7	5	6		0							
313110	Inimutaba/MG	9	0	3	4	2	0	0	0						
352080	Inúbia Paulista/SP	10	0	0	3	2	0	3	2	0	0	0	0	0	0
313115	Ipaba/MG	31	0	6	20	2	1	0	2	0	0	0	0	0	0
313120	Ipanema/MG	74	0	10	27	5	30	0	2	0	0	0	0	0	0
313130	Ipatinga/MG	40	578	0	0	0	0	40	0	166	195	84	56	34	43
352100	Iperó/SP	33	0	10	15	4	0	0	4	0	0	0	0	0	0
352110	Ipeúna/SP	16	0	8	4	3	0	0	1						

TABELA Ge04 - INFORMAÇÕES SOBRE TRABALHADORES REMUNERADOS, SEGUNDO A NATUREZA DO AGENTE-EXECUTOR

ANO DE  
REFERÊNCIA  
2010

Município	Quantidades de trabalhadores remunerados alocados no manejo de resíduos sólidos, segundo natureza do agente executor														
	Total		Público						Privado						
	Público	Privado	Coleta	Varição	Capina	Unidades	Outros	Gerem.	Coleta	Varição	Capina	Unidades	Outros	Gerem.	
Código	Nome/UF	Ge015	Ge016	Co029	Va007	Cp005	Up062	Ge047	Ge050	Co030	Va008	Cp006	Up063	Ge048	Ge051
<b>Região Sudeste</b>															
352140	Iracemápolis/SP	6	0	5	0	0	0	0	1	0	0	0	0	0	0
352150	Irapuã/SP	7	0	4	3	0	0	0	0	0	0	0	0	0	0
352170	Itaberá/SP	37		14	16	4	2		1						
313170	Itabira/MG	290	0	51	115	41	65	0	18	0	0	0	0	0	0
313190	Itabirito/MG	27	27	0	15	9	1	0	2	18	0	0	7	0	2
330190	Itaboraí/RJ				60	10		10	12	70	165	40	34		5
320270	Itaguaçu/ES	46	2	8	28	5	3	0	2						
330200	Itaguaí/RJ	0	436							96	249	45	0	21	25
313220	Itaguara/MG	18	0	4	11	2	0	0	1						
352180	Itaí/SP	53	0	26	14	10	1	0	2	0	0	0	0	0	0
313230	Itaipé/MG	24	0	6	8	8	1	0	1	0	0	0	0	0	0
352190	Itajobi/SP			8	6	2									
313240	Itajubá/MG									50	142		11		
330205	Italva/RJ	0	0	0	0	0	0	0	0	0	0	0	0	0	0
313250 Itamarandiba/MG															
313290	Itamogi/MG	25	0	8	5	2	9	0	1						
313300	Itamonte/MG	31	2	11	19	0	0	0	1	0	2	0	0	0	0
352210	Itanhaém/SP	133	357	15	60	38	0	12	8	72	120	75	7	49	34
313310	Itanhandu/MG	37	0	13	10	12	0	0	2	0	0	0	0	0	0
313330	Itaobim/MG	76	0	9	63	0	0	0	4						
330210	Itaocara/RJ	81	0	17	54	10									
352220 Itapeçerica da Serra/SP															
313350	Itapeçerica/MG	26	4	12	10	2	1	0	1	4	0	0	0	0	0
320280	Itapemirim/ES	156	0	33	75	26	0	6	16	0	0	0	0	0	0
352230	Itapetininga/SP	116	100	44	51	13	0	0	8	0	50	50	0	0	0
352240	Itapeva/SP	100	0	40	30	20	5	0	5	0	0	0	0	0	0
352250	Itapeví/SP	6	174	0	0	0	1	0	5	53	28	72	0	18	3
352260	Itapira/SP	74	90	10	25	10	9	18	2	33	34	17	4	0	2
352265	Itapirapuã Paulista/SP	6	0	3	2	0	0	0	1	0	0	0	0	0	0
352270	Itápolis/SP	28	0	13	7	7	0	1	0						
352300	Itapura/SP	17	0	4	4	5	2	0	2	0	0	0	0	0	0
352310	Itaquaquecetuba/SP	281	116	0	240	35	0	0	6	60	0	0	56	0	0
352320	Itararé/SP	52	1	20	8	15	5	0	4	0	0	0	1	0	0
352330	Itariri/SP	12	9	8	0	3	0	0	1	0	9	0	0	0	0
352340	Itatiba/SP	1	207	0	0	0	0	0	1	55	75	20	0	54	3
313380	Itaúna/MG	26	80	0	0	22	0	2	2	21	42	0	11	4	2
352360	Itirapina/SP	31	0	8	19	2	0	0	2	0	0	0	0	0	0
352390	Itu/SP	0	227	0	0	0	0	0	0	60	70	70	10	5	12
313420	Ituiutaba/MG	42	100	2	0	8	14	15	3	30	42	12	13	0	3

TABELA Ge04 - INFORMAÇÕES SOBRE TRABALHADORES REMUNERADOS, SEGUNDO A NATUREZA DO AGENTE-EXECUTOR

ANO DE  
REFERÊNCIA  
2010

Município	Quantidades de trabalhadores remunerados alocados no manejo de resíduos sólidos, segundo natureza do agente executor														
	Total		Público						Privado						
	Público	Privado	Coleta	Varição	Capina	Unidades	Outros	Gerem.	Coleta	Varição	Capina	Unidades	Outros	Gerem.	
Código	Nome/UF	Ge015	Ge016	Co029	Va007	Cp005	Up062	Ge047	Ge050	Co030	Va008	Cp006	Up063	Ge048	Ge051
<b>Região Sudeste</b>															
352400	Itupeva/SP	57	37	8	6	30	3	5	5	29	0	0	0	0	8
313440	Iturama/MG	0	92	0	0	0	0	0	0	27	43	15	2	0	5
313450	Itutinga/MG	24	0	4	14	5	0	0	1	0	0	0	0	0	0
352410	Ituverava/SP	69	25	15	6	45	0	0	3	5	10	10	0	0	0
352420	Jaborandi/SP	13	25	1	0	4	2	4	2	0	20	0	0	4	1
352430	Jaboticabal/SP	72	67	48	0	10	0	12	2	40	0	0	11	8	8
352440	Jacarei/SP	4	307	0	0	0	0	0	4	55	56	105	15	57	19
313470	Jacinto/MG	79	0	20	52	7	0	0	0	0	0	0	0	0	0
313480	Jacui/MG	16	3	0	3	3	8	0	2	3	0	0	0	0	0
352470	Jaguariúna/SP	14	68	5	0	5	0	0	4	20	40	3	3	0	2
352480	Jales/SP	15	70	0	0	12	3	0	0	22	43	0	0	5	0
330227	Japeri/RJ									34	34	35			
352510	Jardinópolis/SP	50	0	12	17	17	0	0	4	0	0	0	0	0	0
352520	Jarinu/SP														
352530	Jaú/SP	45	140	41	1	0	0	0	3	15	20	43	0	62	0
313540	Jeceaba/MG	13	1	5	4	3	1	0	0	0	0	0	1	0	0
313550	Jequeri/MG	27	0	4	12	5	1	4	1	0	0	0	0	0	0
320310	Jerônimo Monteiro/ES			4	14	4	2								
313610	Joanésia/MG			4	8	3				2					
313620	João Monlevade/MG	29	38	12	5	4	0	5	3	18	0	0	18	1	1
320313	João Neiva/ES	0	50	0	0	0	0	0	0	9	19	18	0	2	2
352560	João Ramalho/SP	7	0	3	2	1	1	0	0	0	0	0	0	0	0
313655	José Raydan/MG	20	0	4	9	5	1	0	1	0	0	0	0	0	0
313670	Juiz de Fora/MG	678	0	341	183	154	0	0	0	0	0	0	0	0	0
352580	Júlio Mesquita/SP	18	0	6	10	2	0	0	0	0	0	0	0	0	0
352590	Jundiaí/SP	20	720	0	0	0	0	0	20	210	130	210	100	50	20
352610	Juquiá/SP	8	24	8	0	0	0	0	0	0	12	12	0	0	0
313690	Juruáia/MG	30	0	5	8	6	11	0	0	0	0	0	0	0	0
313710	Lagamar/MG	26	0	15	6	4	0	0	1	0	0	0	0	0	0
313750	Lagoa Formosa/MG	55	0	7	22	2	21	0	3	0	0	0	0	0	0
313760	Lagoa Santa/MG	141	0	40	20	63	11	3	4	0	0	0	0	0	0
313780	Lambari/MG	33	7	16	8	6	2	0	1	0	0	7	0	0	0
352640	Laranjal Paulista/SP	40	0	12	16	10	2	0	0	0	0	0	0	0	0
352660	Lavrinhas/SP	30	0	5	13	12	0	0	0	0	0	0	0	0	0
313835	Leme do Prado/MG	16	0	3	8	2	1	1	1	0	0	0	0	0	0
352680	Lençóis Paulista/SP	127	40	37	55	15	9	4	7	0	0	40	0	0	0
313860	Lima Duarte/MG				15	3	30		2						
313862	Limeira do Oeste/MG	44	0	8	27	2	0	6	1	0	0	0	0	0	0
352690	Limeira/SP	42	242	4	0	0	35	0	3	60	92	70	15	0	5

TABELA Ge04 - INFORMAÇÕES SOBRE TRABALHADORES REMUNERADOS, SEGUNDO A NATUREZA DO AGENTE-EXECUTOR

ANO DE  
REFERÊNCIA  
2010

Município	Quantidades de trabalhadores remunerados alocados no manejo de resíduos sólidos, segundo natureza do agente executor														
	Total		Público						Privado						
	Público	Privado	Coleta	Varição	Capina	Unidades	Outros	Gerem.	Coleta	Varição	Capina	Unidades	Outros	Gerem.	
Código	Nome/UF	Ge015	Ge016	Co029	Va007	Cp005	Up062	Ge047	Ge050	Co030	Va008	Cp006	Up063	Ge048	Ge051
<b>Região Sudeste</b>															
352700	Lindóia/SP	5	0	3	2	0	0	0	0	0	0	0	0	0	0
320320	Linhares/ES	0	196	0	0	0	0	0	0	48	52	72	4	0	20
352710	Lins/SP	101	64	0	20	20	0	56	5	15	18	10	15	0	6
313865	Lontra/MG	31	0	6	20	5	0	0	0	0	0	0	0	0	0
352725	Lourdes/SP	13	0	3	7	2	0	0	1	0	0	0	0	0	0
352740	Lucélia/SP	48	0	8	20	10	0	8	2						
352750	Lucianópolis/SP	7	0	3	2	2	0	0	0	0	0	0	0	0	0
352760	Luís Antônio/SP	10	0	8	0	0	1	0	1	0	0	0	0	0	0
313868	Luislândia/MG	25	0	8	14	2	0	0	1	0	0	0	0	0	0
352790	Lutécia/SP	11	0	11	0	0	0	0	0	0	0	0	0	0	0
313880	Luz/MG	50	2	10	30	10	0	0	0				2		
330240	Macaé/RJ	153	582	60	45	35	6	4	3	110	271	115	45	26	15
352800	Macatuba/SP	33	0	8	10	6	2	3	4	0	0	0	0	0	0
352810	Macaubal/SP	10	0	5	0	4	0	0	1	0	0	0	0	0	0
330245	Macuco/RJ	0	51	0	0	0	0	0	0	8	20	9	9	0	5
352830	Magda/SP	5	0	4	0	1	0	0	0	0	0	0	0	0	0
352850	Mairiporã/SP	68	22	8	27	33		0	22						
352860	Manduri/SP	14	0	6	2	3	2	0	1	0	0	0	0	0	0
313930	Manga/MG	50	0							0	0	0	0	0	0
330260	Mangaratiba/RJ	1	346	0	0	0	0	0	1	67	240	15			24
313940	Manhuaçu/MG	270	0	42	100	50	0	64	14	0	0	0	0	0	0
313960	Mantena/MG														
320330	Mantenópolis/ES	53	1	3	30	20	0	0	0	1	0	0	0	0	0
352870	Marabá Paulista/SP	11	0	3	3	3	2	0	0	0	0	0	0	0	0
352880	Maracá/SP			9	18	4	3		2						
352885	Marapoama/SP	10	0	1	3	2	1	2	1	0	0	0	0	0	0
313990	Maria da Fé/MG	21	0	6	9	4	1	0	1	0	0	0	0	0	0
314000	Mariana/MG	132	13	17	85	15	6	3	6	9	0	0	3	0	1
330270	Maricá/RJ	66	146	0	41	12	10	0	3	44	87	15	0	0	0
320335	Marilândia/ES	64	0	6	20	19	0	18	1	0	0	0	0	0	0
352900	Marília/SP	273	0	138	55	28	0	30	22	0	0	0	0	0	0
314020	Maripá de Minas/MG	18	0	4	4	2	7	0	1	0	0	0	0	0	0
352920	Martinópolis/SP	56	0	8	31	7	1	7	2	0	0	0	0	0	0
352930	Matão/SP	31	83	2	11	3	3	7	5	18	23	22	5	8	7
314070	Mateus Leme/MG	22	0	6	7	4	4	0	1	0	0	0	0	0	0
314120	Matutina/MG	29	0	5	11	1	12	0	0	0	0	0	0	0	0
352940	Mauá/SP	217	216	23	89	86	0	4	15	97	85	13	8	7	6
314140	Medina/MG	97	3	2	75	20	0	0	0	3					
330280	Mendes/RJ	119	0	24	45	36	5	0	9	0	0	0	0	0	0

TABELA Ge04 - INFORMAÇÕES SOBRE TRABALHADORES REMUNERADOS, SEGUNDO A NATUREZA DO AGENTE-EXECUTOR

ANO DE  
REFERÊNCIA  
2010

Município		Quantidades de trabalhadores remunerados alocados no manejo de resíduos sólidos, segundo natureza do agente executor													
		Total		Público						Privado					
Código	Nome/UF	Público	Privado	Coleta	Varição	Capina	Unidades	Outros	Gerem.	Coleta	Varição	Capina	Unidades	Outros	Gerem.
		Ge015	Ge016	Co029	Va007	Cp005	Up062	Ge047	Ge050	Co030	Va008	Cp006	Up063	Ge048	Ge051
352960	Meridiano/SP	26	0	6	4	4	6	3	3						
330285	Mesquita/RJ	0	172							69	65	25	1	7	5
352970	Miguelópolis/SP	76	0	18	48	5	0	0	5	0	0	0	0	0	0
314190	Minduri/MG				8	2									
353000	Mira Estrela/SP	16	0	5	6	4	0	0	1	0	0	0	0	0	0
330300	Miracema/RJ	111	0	15	80	10			6						
353010	Mirandópolis/SP	20	3	14	4	1	0	0	1	0	0	3	0	0	0
353030	Mirassol/SP	2	61	0	1	0	0	0	1	10	14	32	3	0	2
353040	Mirassolândia/SP	20	0	4	4	8	3	0	1	0	0	0	0	0	0
353070	Mogi Guaçu/SP	195	172	81	32	41	4	35	2	4	55	35	7	65	6
353060	Moji das Cruzes/SP	0	406	0	0	0	0	0	0	122	141	111	0	32	0
353090	Mombuca/SP	3													
353110	Mongaguá/SP	57	34	0	45	10	0	0	2	31	0	0	0	0	3
314270	Montalvânia/MG	37	0												
320350	Montanha/ES	127	0	22	80	25	0	0	0	0	0	0	0	0	0
353130	Monte Alto/SP	20	19	0	20	0	0	0	0	16	0	0	2	0	1
314290	Monte Azul/MG			30	70	15			10						
314310	Monte Carmelo/MG			16	45	10									
353160	Monte Castelo/SP			3	4	3			1						
353180	Monte Mor/SP					10			4	12	24				8
314320	Monte Santo de Minas/MG	44	0	7	17	16	1	2	1	0	0	0	0	0	0
314340	Monte Sião/MG	61	0	10	25	10	16	0	0	0	0	0	0	0	0
353170	Monteiro Lobato/SP	20	0	7	5	8	0	0	0						
314330	Montes Claros/MG				380	50		2	4	184			30	19	12
314350	Morada Nova de Minas/MG	82	0	8	50	12	3	5	4						
353190	Morro Agudo/SP	28	10	0	15	10	0	0	3	10	0	0	0	0	0
314360	Morro da Garça/MG	10	0	3	4	2	1	0	0	0	0	0	0	0	0
353200	Morungaba/SP														
353205	Motuca/SP					3					6				
320360	Mucurici/ES	41	11	6	21	4	0	7	3	4	0	0	6	0	1
320380	Muqui/ES			8	19	6	0		2						
314390	Muriaé/MG	166	10	65	90	0	7	0	4	0	0	10	0	0	0
314410	Muzambinho/MG	234	0	10	15	15	10	100	84						
353215	Nantes/SP	16	0	7	3	2	2	0	2	0	0	0	0	0	0
353220	Narandiba/SP	16	0	4	8	2	0	1	1	0	0	0	0	0	0
330310	Natividade/RJ	0	87	0	0	0	0	0	0	8	50	4	9	13	3
314450	Nazareno/MG	13	0	5	6	2	0	0	0						
314460	Nepomuceno/MG				15	4									
353260	Nhandeara/SP	22	0	6	11	5	0	0	0						

TABELA Ge04 - INFORMAÇÕES SOBRE TRABALHADORES REMUNERADOS, SEGUNDO A NATUREZA DO AGENTE-EXECUTOR

ANO DE  
REFERÊNCIA  
**2010**

Município	Quantidades de trabalhadores remunerados alocados no manejo de resíduos sólidos, segundo natureza do agente executor														
	Total		Público						Privado						
	Público	Privado	Coleta	Varição	Capina	Unidades	Outros	Gerem.	Coleta	Varição	Capina	Unidades	Outros	Gerem.	
Código	Nome/UF	Ge015	Ge016	Co029	Va007	Cp005	Up062	Ge047	Ge050	Co030	Va008	Cp006	Up063	Ge048	Ge051
<b>Região Sudeste</b>															
330330	Niterói/RJ	2.279	359	104	1.556	48	119	329	123	198	0	32	24	55	50
353280	Nova Aliança/SP	8	0	3	0	5	0	0	0	0	0	0	0	0	0
314467	Nova Belém/MG	13	0	4	5	0	0	3	1	0	0	0	0	0	0
353282	Nova Campina/SP	23	0	6	6	6	2	2	1	0	0	0	0	0	0
353284	Nova Canaã Paulista/SP														
353286	Nova Castilho/SP	4	0	4	0	0	0	0	0						
353290	Nova Europa/SP	16	0	5	5	3	2	0	1	0	0	0	0	0	0
330340	Nova Friburgo/RJ	141	150	1	80	40	0	0	20	80	0	0	19	27	24
330350	Nova Iguaçu/RJ	46	677	0	0	0	0	0	46	132	275	30	155	0	85
314480	Nova Lima/MG	12	190	0	0	0	7	0	5	45	49	90	0	0	6
353330	Nova Luzitânia/SP	17	0	3	0	5	0	8	1	0	0	0	0	0	0
353340	Nova Odessa/SP	121	0	30	14	27	20	25	5	0	0	0	0	0	0
313660	Nova União/MG														
353325	Novais/SP	2	0	2	0	0	0	0	0	0	0	0	0	0	0
314530	Novo Cruzeiro/MG	36	2	8	20	6			2	2					
353350	Novo Horizonte/SP	34	0	26	2	4	2								
353390	Olímpia/SP	40	18	0	26	14	0	0	0	12	0	0	6	0	0
314550	Olímpio Noronha/MG	7	0	3	4										
314570	Oliveira Fortes/MG	0	0		0	0									
314560	Oliveira/MG	66	0	10	30	18	4	0	4	0	0	0	0	0	0
353400	Onda Verde/SP	12	0	3	6	2	0	0	1	0	0	0	0	0	0
314587	Orizânia/MG	11	0	0	4	4	3	0	0	0	0	0	0	0	0
353430	Orlândia/SP	0	187	0	0	0	0	0	0	12	60	40	69	0	6
353440	Osasco/SP	116	285	0	116	0	0	0	0	200	60	15	10	0	0
353470	Ourinhos/SP	149	0	79	70	0	0	0	0	0	0	0	0	0	0
314590	Ouro Branco/MG	74	48	14	19	26	0	13	2	1	15	27	1	2	2
314600	Ouro Fino/MG	52	0	20	25	5	1	0	1						
314610	Ouro Preto/MG	54	162	28	24	0	0	0	2	35	36	84	3	0	4
353475	Ouroeste/SP	86	0												
353490	Pacaembu/SP	7	0	5	1	0	0	0	1						
314630	Padre Paraíso/MG														
314655	Pai Pedro/MG	12	0	4	4	3	0	0	1	0	0	0	0	0	0
314650	Pains/MG	26	0	3	18	2	2	0	1	0	0	0	0	0	0
353520	Palmeira d'Oeste/SP			3	4	2	3		2						
353530	Palmital/SP	21	20	14	0	4	2	0	1	0	20	0	0	0	0
353540	Panorama/SP	29	0	6	15	6	1	0	1	0	0	0	0	0	0
314700	Paracatu/MG	71	48	0	65	0	2	0	4	0	0	40	7	0	1
353550	Paraguaçu Paulista/SP	68	0	23	13	8	22	0	2	0	0	0	0	0	0
353560	Paraibuna/SP	75	6	12	20	35	0	0	8						

TABELA Ge04 - INFORMAÇÕES SOBRE TRABALHADORES REMUNERADOS, SEGUNDO A NATUREZA DO AGENTE-EXECUTOR

ANO DE  
REFERÊNCIA  
2010

Município		Quantidades de trabalhadores remunerados alocados no manejo de resíduos sólidos, segundo natureza do agente executor													
		Total		Público					Privado						
Código	Nome/UF	Público	Privado	Coleta	Varição	Capina	Unidades	Outros	Gerem.	Coleta	Varição	Capina	Unidades	Outros	Gerem.
		Ge015	Ge016	Co029	Va007	Cp005	Up062	Ge047	Ge050	Co030	Va008	Cp006	Up063	Ge048	Ge051
314730	Paraisópolis/MG	33	0	11	10	4	3	3	2	0	0	0	0	0	0
353590	Paranapuã/SP	29	0	14	8	5			2						
353625	Parisi/SP	7	0	5	0	0	0	2	0	0	0	0	0	0	0
314750	Passabém/MG	12	0	3	7	2	0	0	0	0	0	0	0	0	0
314790	Passos/MG	0	157	0	0	0	0	0	0	24	100	25	0	5	3
314800	Patos de Minas/MG	42	231	3	0	32	4	0	3	45	109	54	14	0	9
330385	Paty do Alferes/RJ	173	32	15	30	70	0	48	10	0	0	0	32	0	0
353640	Paulicéia/SP	22	0	10	4	2	0	4	2	0	0	0	0	0	0
353650	Paulínia/SP	15	432	6	0	0	0	0	9	22	50	120	0	218	22
314840	Paulistas/MG	25	0	4	7	8	1	4	1	0	0	0	0	0	0
353660	Paulo de Faria/SP	22	0	6	10	0	0	5	1	0	0	0	0	0	0
314850	Pavão/MG	25	0	9	12	4				0	0	0	0	0	0
353670	Pederneiras/SP	153	0	31	46	45	13	8	10	0	0	0	0	0	0
314890	Pedra do Indaíá/MG	12	0	7	2	2	0	0	1	0	0	0	0	0	0
314900	Pedra Dourada/MG	7	0	2	2	1	1	0	1	0	0	0	0	0	0
314910	Pedralva/MG	17	0	6	8	2	0	0	1	0	0	0	0	0	0
353690	Pedranópolis/SP	10	0	3	4	2	0	0	1	0	0	0	0	0	0
353710	Pedreira/SP	41	55	13	24	4	0	0	0	4	33	18	0	0	0
353715	Pedrinhas Paulista/SP	17	0	3	4	3	3	4	0						
353730	Penápolis/SP	178	0	108	60	0	2	6	2	0	0	0	0	0	0
314950	Pequeri/MG	40	0	4	13	7	0	15	1	0	0	0	0	0	0
353740	Pereira Barreto/SP	68	0	24	10	5	5	20	4						
353750	Pereiras/SP	19	0	5	10	2	1	0	1						
314995	Periquito/MG	32	0	4	9	3	14	0	2	0	0	0	0	0	0
353760	Peruíbe/SP	45	97	0	0	18	4	17	6	38	32	18	0	5	4
315000	Pescador/MG	25	0	4	16	2	0	2	1	0	0	0	0	0	0
330390	Petrópolis/RJ	739	210	240	300	135	54	0	10	0	0	200	0	0	10
353770	Piacatu/SP	9	0	3	4	2	0	0	0	0	0	0	0	0	0
315015	Piedade de Caratinga/MG	2	14	1	0	0	0	0	1	3	5	4	1	0	1
353780	Piedade/SP	37	17	29	0	5	2	0	1	0	17	0	0	0	0
353790	Pilar do Sul/SP	40	0	10	15	10	0	3	2	0	0	0	0	0	0
315050	Pimenta/MG	26	4	4	10	6	2	2	2						
353800	Pindamonhangaba/SP	51	89	0	20	22	0	4	5	24	25	20	8	10	2
353810	Pindorama/SP	4	5	0	0	3	0	0	1	5	0	0	0	0	0
315053	Pingo-d'Água/MG														
353820	Pinhalzinho/SP	31	0	6	7	11		7							
330395	Pinheiral/RJ	114	0	12	86	12	0	0	4	0	0	0	0	0	0
353860	Piracaia/SP	4	38	3	0	0	0	0	1	14	16	6	0	1	1
315060	Piracema/MG	16	0	4	2	0	10	0	0						



TABELA Ge04 - INFORMAÇÕES SOBRE TRABALHADORES REMUNERADOS, SEGUNDO A NATUREZA DO AGENTE-EXECUTOR

ANO DE  
REFERÊNCIA  
2010

Município	Quantidades de trabalhadores remunerados alocados no manejo de resíduos sólidos, segundo natureza do agente executor														
	Total		Público						Privado						
	Público	Privado	Coleta	Varição	Capina	Unidades	Outros	Gerem.	Coleta	Varição	Capina	Unidades	Outros	Gerem.	
Código	Nome/UF	Ge015	Ge016	Co029	Va007	Cp005	Up062	Ge047	Ge050	Co030	Va008	Cp006	Up063	Ge048	Ge051
<b>Região Sudeste</b>															
353870	Piracicaba/SP	0	570	0	0	0	0	0	0	280	200	0	5	79	6
330400	Pirai/RJ	86	0	21	38	0	6	18	3	0	0	0	0	0	0
353880	Piraju/SP	101	3	27	47	18	7	0	2	3	0	0	0	0	0
315070	Pirajuba/MG	28	0	3	14	5	2	1	3						
353900	Pirangi/SP			6	6	9				2					
315090	Piranguçu/MG	7	0	4	1	2	0	0	0	0	0	0	0	0	0
315110	Pirapetinga/MG	69	0	8	19	21	14	3	4	0	0	0	0	0	0
315120	Pirapora/MG	79	26	3	37	18	2	9	10	18	0	8	0	0	0
353930	Pirassununga/SP	85	0	27	38	20	0	0	0	0	0	0	0	0	0
353950	Pitangueiras/SP	10	10	0	0	0	0	8	2	10	0	0	0	0	0
353970	Platina/SP			4	8										
353980	Poá/SP	180	66	0	90	90	0	0	0	24	20	20	0	0	2
315180	Poços de Caldas/MG	149	15	60	57	22	4	5	1	15	0	0	0	0	0
315200	Pompéu/MG	192	0	25	62	9	25	68	3						
354010	Pongai/SP	7	0	4	2	1	0	0	0						
320425	Ponto Belo/ES	38	1	7	23	0	0	3	5	1	0	0	0	0	0
315217	Ponto dos Volantes/MG	34	0	6	28	0	0	0	0						
354040	Populina/SP	22	0	3	11	2	0	3	3	0	0	0	0	0	0
354050	Porangaba/SP	26	0	8	11	4	0	0	3	0					
330410	Porciúncula/RJ	87	0	20	55	10	0	0	2						
354060	Porto Feliz/SP	72	63	16	45	9	0	0	2	18	22	20	0	0	3
354070	Porto Ferreira/SP														
315250	Pouso Alegre/MG	143	225	0	140	0	0	0	3	65	20	100	25	0	15
354085	Pracinha/SP	20	0	5	4	8	1	1	1						
354100	Praia Grande/SP	332	83	20	80	45	3	182	2	72	0	0	1	7	3
315280	Prata/MG	52	0	8	22	20	0	0	2	0	0	0	0	0	0
354110	Presidente Alves/SP	19	0	5	4	1	8		1	0	0	0	0	0	0
315310	Presidente Bernardes/MG	20	1	3	5	10	0	0	2	1	0	0	0	0	0
354130	Presidente Epitácio/SP	43	18	18	8	9	1	4	3	0	18	0	0	0	0
354140	Presidente Prudente/SP	0	360							74	186	11	24	55	10
354150	Presidente Venceslau/SP	35	0	12	12	2	6	0	3	0	0	0	0	0	0
354160	Promissão/SP	83	0	16	5	53	9	0	0	0	0	0	0	0	0
354170	Quatá/SP	11	0	4	3	1	0	2	1	0	0	0	0	0	0
330414	Queimados/RJ	0	176	0	0	0	0	0	0	67	98	0	0	11	0
315380	Queluzito/MG	11	1	2	3	5	0	0	1	1	0	0	0	0	0
354200	Quintana/SP			15											
354210	Rafard/SP	19	0	3	10	6	0	0	0						
315400	Raul Soares/MG	35	0	0	15	5	14	0	1	0	0	0	0	0	0
354230	Redenção da Serra/SP	7	0	3	2	2	0	0	0	0	0	0	0	0	0

TABELA Ge04 - INFORMAÇÕES SOBRE TRABALHADORES REMUNERADOS, SEGUNDO A NATUREZA DO AGENTE-EXECUTOR

ANO DE  
REFERÊNCIA  
2010

Município		Quantidades de trabalhadores remunerados alocados no manejo de resíduos sólidos, segundo natureza do agente executor													
		Total		Público						Privado					
Código	Nome/UF	Público	Privado	Coleta	Varição	Capina	Unidades	Outros	Gerem.	Coleta	Varição	Capina	Unidades	Outros	Gerem.
		Ge015	Ge016	Co029	Va007	Cp005	Up062	Ge047	Ge050	Co030	Va008	Cp006	Up063	Ge048	Ge051
<b>Região Sudeste</b>															
354240	Regente Feijó/SP														
354250	Reginópolis/SP	17	1	5	10	2	0	0	0	1	0	0	0	0	0
315420	Resende Costa/MG	11	0	4	4	2	1	0	0	0	0	0	0	0	0
315430	Resplendor/MG	71	0	12	42	3	7	5	2	0	0	0	0	0	0
315440	Ressaquinha/MG	17	0	4	4	4	4	0	1	0	0	0	0	0	0
354280	Ribeira/SP			2	6	9									
354290	Ribeirão Bonito/SP														
354310	Ribeirão Corrente/SP	11	0	3	6	2	0	0	0	0	0	0	0	0	0
354325	Ribeirão Grande/SP	18	0	5	4	8	1	0	0						
354330	Ribeirão Pires/SP	35	43	0	17	15	0	0	3	19	24	0	0	0	0
354340	Ribeirão Preto/SP	39	456	0	5	0	24	0	10	90	230	60	21	35	20
354370	Rincão/SP	15	0	4	8	2	0	0	1	0	0	0	0	0	0
354380	Rinópolis/SP			10	4	2			1						
315480	Rio Acima/MG	0	53	0	0	0	0	0	0	12	20	21	0	0	0
320435	Rio Bananal/ES	34	0	9	23	1	0	0	1	0	0	0	0	0	0
330430	Rio Bonito/RJ			10			5		10	40	40	100	20		
354390	Rio Claro/SP	35	241	0	0	30	5	0	0	84	80	66	11	0	0
330450	Rio das Flores/RJ	18	19	8	4	3	2	1	0	0	0	0	19	0	0
330455	Rio de Janeiro/RJ	20.344	1.548	3.185	5.671	1.284	268	7.249	2.687	1.093	0	0	109	245	101
315510	Rio do Prado/MG	7	0	4	2	0	0	1	0						
315500	Rio Doce/MG	12	3	3	3	3	3	0	0	3	0	0	0	0	0
315530	Rio Manso/MG	16	0	3	6	5	2	0	0	0	0	0	0	0	0
320440	Rio Novo do Sul/ES	83	0	10	21	50	0	0	2	0	0	0	0	0	0
315570	Rio Piracicaba/MG	23	0	10	1	10	0	0	2						
315590	Rio Preto/MG	29	3	4	7	8	8	0	2	0	0	0	3	0	0
354420	Riolândia/SP			1		3	8	2	2	2					
354350	Riversul/SP	12	0	4	3	3	1	0	1						
315620	Rochedo de Minas/MG	14	0	4	6	4	0	0	0						
315630	Rodeiro/MG			4	7					0	0				
354450	Rubinéia/SP				4			3	1						
315670	Sabará/MG	42	29	0	13	26	0	0	3	22	0	0	0	0	7
354470	Sagres/SP	16	0	3	5	3	2	0	3	0	0	0	0	0	0
354490	Sales Oliveira/SP	17	0	12	2	0	1	0	2	0	0	0	0	0	0
354500	Salesópolis/SP	0	0	0	0	0	0	0	0	0	0	0	0	0	0
315700	Salinas/MG	40	5	16	12	3	0	8	1	5	0	0	0	0	0
315710	Salto da Divisa/MG	64	0	15	49	0	0	0	0	0	0	0	0	0	0
354530	Salto de Pirapora/SP	30	0	15	10	3	1	0	1	0	0	0	0	0	0
354540	Salto Grande/SP	0	0	0	0	0	0	0	0	0	0	0	0	0	0
354520	Salto/SP			0	36	19				26	15	52		85	

TABELA Ge04 - INFORMAÇÕES SOBRE TRABALHADORES REMUNERADOS, SEGUNDO A NATUREZA DO AGENTE-EXECUTOR

ANO DE  
REFERÊNCIA  
2010

Município	Quantidades de trabalhadores remunerados alocados no manejo de resíduos sólidos, segundo natureza do agente executor														
	Total		Público						Privado						
	Público	Privado	Coleta	Varição	Capina	Unidades	Outros	Gerem.	Coleta	Varição	Capina	Unidades	Outros	Gerem.	
Código	Nome/UF	Ge015	Ge016	Co029	Va007	Cp005	Up062	Ge047	Ge050	Co030	Va008	Cp006	Up063	Ge048	Ge051
<b>Região Sudeste</b>															
354560	Santa Adélia/SP	32	0	16	1	4	0	9	2	0	0	0	0	0	0
354580	Santa Bárbara d'Oeste/SP	117	75	51	20	35	6	0	5	4	50	15	3	1	2
315720	Santa Bárbara/MG														
354600	Santa Branca/SP	9	0	6	0	3	0	0	0	0	0	0	0	0	0
354610	Santa Clara d'Oeste/SP	24		5	12	5	0	0	2						
354620	Santa Cruz da Conceição/SP	19	0		15	3	0	0	1						
354630	Santa Cruz das Palmeiras/SP	43	0	10	22	6	2	0	3	0	0	0	0	0	0
354650	Santa Ernestina/SP	11	0	5	6	0	0	0	0	0	0	0	0	0	0
354670	Santa Gertrudes/SP	42	0	12	22	5	2	0	1	0	0	0	0	0	0
354680	Santa Isabel/SP	68	0	27	28	4	0	6	3						
320450	Santa Leopoldina/ES	30	0	6	13	10	0	0	1	0	0	0	0	0	0
354690	Santa Lúcia/SP	23	0	3	5	3	3	7	2	0	0	0	0	0	0
315780	Santa Luzia/MG	6	167	0	0	2	0	0	4	90	20	45	7	0	5
354700	Santa Maria da Serra/SP	7	0	3	2	1	0	1	0	0	0	0	0	0	0
330460	Santa Maria Madalena/RJ	43	38	8	9	16	0	6	4	0	0	10	28	0	0
354710	Santa Mercedes/SP	12	0	3	7	0	1	0	1	0	0	0	0	0	0
354750	Santa Rita do Passa Quatro/SP														
315960	Santa Rita do Sapucaí/MG	82	0	31	32	9	3	5	2						
354740	Santa Rita d'Oeste/SP	15	0	3	6	3	2	0	1	0	0	0	0	0	0
315980	Santa Vitória/MG	11	117	9	0	0	1	0	1	0	98	18	0	0	1
354720	Santana da Ponte Preta/SP	7	0	3	3	1	0	0	0	0	0	0	0	0	0
354730	Santana de Parnaíba/SP	0	92	0	0	0	0	0	0	32	10	50	0	0	0
315870	Santana do Garambéu/MG			2	2	2									
354770	Santo Anastácio/SP														
354780	Santo André/SP	0	577	0	0	0	0	0	0	235	296	36	0	0	10
354790	Santo Antônio da Alegria/SP	15	0	0	11	0	0	4	0	0	0	0	0	0	0
354800	Santo Antônio de Posse/SP	28	0	10	6	4	4	4	0	0	0	0	0	0	0
315990	Santo Antônio do Amparo/MG	5	13	0	0	3	1	0	1	4	8	0	0	0	1
316030	Santo Antônio do Jacinto/MG	18	0	6	12	0	0	0	0						
354810	Santo Antônio do Jardim/SP	14	0	3	3	2	2	2	2	0	0	0	0	0	0
316040	Santo Antônio do Monte/MG	35	0	13	10	10			2						
316060	Santo Hipólito/MG	8	0	5	3	0	0	0	0	0	0	0	0	0	0
354840	Santópolis do Aguapeí/SP	8	0	4	2	2	0	0	0	0	0	0	0	0	0
354850	Santos/SP	4	912	0	0	0	0	0	4	171	428	64	50	180	19
354870	São Bernardo do Campo/SP	24	848	0	0	0	2	0	22	164	180	165	20	299	20
316090	São Brás do Suaçuí/MG	18	0	2	4	4	7	0	1						
354880	São Caetano do Sul/SP					8					160				
354890	São Carlos/SP	50	221	0	20	15	7	0	8	61	42	50	52	0	16
316095	São Domingos das Dores/MG	5	0	3	1	1	0	0	0						

TABELA Ge04 - INFORMAÇÕES SOBRE TRABALHADORES REMUNERADOS, SEGUNDO A NATUREZA DO AGENTE-EXECUTOR

ANO DE  
REFERÊNCIA  
2010

Município	Quantidades de trabalhadores remunerados alocados no manejo de resíduos sólidos, segundo natureza do agente executor														
	Total		Público						Privado						
	Público	Privado	Coleta	Varição	Capina	Unidades	Outros	Gerem.	Coleta	Varição	Capina	Unidades	Outros	Gerem.	
Código	Nome/UF	Ge015	Ge016	Co029	Va007	Cp005	Up062	Ge047	Ge050	Co030	Va008	Cp006	Up063	Ge048	Ge051
<b>Região Sudeste</b>															
316105	São Félix de Minas/MG	30	0	3	21	2	3	0	1	0	0	0	0	0	0
316140	São Francisco do Glória/MG	9	0	4	2	1	1	1	0	0	0	0	0	0	0
320470	São Gabriel da Palha/ES	92	85	10	45	0	0	32	5	9	23	11	20	22	0
316160	São Geraldo da Piedade/MG			5	5					0	0				
316165	São Geraldo do Baixo/MG	6	0	3	3	0	0	0	0						
316170	São Gonçalo do Abaeté/MG	27	0	6	18	0	0	0	3						
316180	São Gonçalo do Pará/MG	26	0	4	8	4	5	3	2						
316200	São Gonçalo do Sapucaí/MG	32	0	13	16	2	0	0	1						
330490	São Gonçalo/RJ	6	809	0	0	0	0	0	6	510	129	100	64	0	6
316210	São Gotardo/MG	61	4	0	45	12	0	0	4	2	0	0	2	0	0
354910	São João da Boa Vista/SP	17	97	0	0	9	5	0	3	20	66	9	0	0	2
354925	São João de Iracema/SP	3	0	0	1	1	1	0	0	0	0	0	0	0	0
330510	São João de Meriti/RJ	178	60	0	150	21	0	0	7	60	0	0	0	0	0
316250	São João del Rei/MG				35					30					3
316280	São João Evangelista/MG	0	55	0	0	0	0	0	0	6	22	3	19	3	2
354940	São Joaquim da Barra/SP	18	95	1	11	0	0	0	6	14	56	17	0	6	2
316294	São José da Barra/MG	21	5	0	14	3	2	0	2	5	0	0	0	0	0
354950	São José da Bela Vista/SP														
316295	São José da Lapa/MG	46	19	0	25	0	0	17	4	4	0	15	0	0	0
330513	São José de Ubá/RJ	18	8	4	14	0	0	0	0	2	0	0	5	0	1
320480	São José do Calçado/ES	2	33	0	0	0	0	0	2	15	18	0	0	0	0
316340	São José do Goiabal/MG	31	0	3	15	0	12	0	1	0	0	0	0	0	0
316350	São José do Jacuri/MG	12	0	4	7	0	0	0	1	0	0	0	0	0	0
354970	São José do Rio Pardo/SP	87	0	31	14	36	1	0	5	0	0	0	0	0	0
354980	São José do Rio Preto/SP	33	255	0	0	30	0	0	3	125	30	0	60	35	5
330515	São José do Vale do Rio Preto/RJ	37	0	19	8	10	0	0	0	0	0	0	0	0	0
354990	São José dos Campos/SP	1.030	181	250	482	102	98	46	52	0	0	135	26	20	0
354995	São Lourenço da Serra/SP	45	0	20	10	10	0	0	5	0	0	0	0	0	0
355000	São Luís do Paraitinga/SP	29	0	6	14	7	1	0	1	0	0	0	0	0	0
320490	São Mateus/ES	5	181	0	0	0	0	0	5	29	64	35	4	48	1
316380	São Miguel do Anta/MG			21	7										
355030	São Paulo/SP	258	4.224	0	0	0	0	22	236	3.420	0	0	337	0	467
316390	São Pedro da União/MG	5	1	4	0	0	1	0	0	1	0	0	0	0	0
355050	São Pedro do Turvo/SP	22	0	12	4	2	1	2	1	0	0	0	0	0	0
355040	São Pedro/SP	49	1	8	30	10	0	0	1	0	0	0	0	0	1
320495	São Roque do Canaã/ES	18	0	4	8	3	0	1	2						
355060	São Roque/SP	9	53	0	0	6	0	0	3	35	18	0	0	0	0
355080	São Sebastião da Gramma/SP	17	0	8	4	3	1	0	1	0	0	0	0	0	0
330530	São Sebastião do Alto/RJ	0	0	0	0	0	0	0	0	0	0	0	0	0	0

TABELA Ge04 - INFORMAÇÕES SOBRE TRABALHADORES REMUNERADOS, SEGUNDO A NATUREZA DO AGENTE-EXECUTOR

ANO DE  
REFERÊNCIA  
2010

Município	Quantidades de trabalhadores remunerados alocados no manejo de resíduos sólidos, segundo natureza do agente executor														
	Total		Público						Privado						
	Público	Privado	Coleta	Varição	Capina	Unidades	Outros	Gerem.	Coleta	Varição	Capina	Unidades	Outros	Gerem.	
Código	Nome/UF	Ge015	Ge016	Co029	Va007	Cp005	Up062	Ge047	Ge050	Co030	Va008	Cp006	Up063	Ge048	Ge051
<b>Região Sudeste</b>															
316450	São Sebastião do Maranhão/MG	24	0	8	6	8	0	0	2	0	0	0	0	0	0
316470	São Sebastião do Paraíso/MG			14						6	30				
316480	São Sebastião do Rio Preto/MG	13	0	3	5	5	0	0	0						
355070	São Sebastião/SP														
316500	São Tiago/MG	18	0												
355100	São Vicente/SP	405	25	80	130	100	20	0	75	0	10	5	5	0	5
316540	Sapucaí-Mirim/MG	19	6	4	6	8	0	0	1	0	0	0	6	0	0
316570	Senador Firmino/MG	37	0	4	15	2	14	0	2						
316600	Senhora de Oliveira/MG	16	0	2	6	0	8	0	0	0	0	0	0	0	0
316640	Seritinga/MG				4	2			1						
316670	Serra dos Aimorés/MG	20	0	7	5			7	1						
320500	Serra/ES	72	754	12	15	0	1	0	44	159	326	200	24	9	36
316690	Serrania/MG	15	0		11	2	1		1	0	0	0	0	0	0
316695	Serranópolis de Minas/MG	13	1	2	4	0	6	0	1	1	0	0	0	0	0
316710	Serro/MG	21	21	0	6	5	2	6	2	5	6	10	0	0	0
355170	Sertãozinho/SP	34	293	5	0	23	0	0	6	21	46	195	31	0	0
355180	Sete Barras/SP	14	14	10	0	2	2	0	0	0	8	6	0	0	0
316720	Sete Lagoas/MG	2	206	0	0	0	0	0	2	45	60	68	0	0	33
316750	Simão Pereira/MG	6	2	2	3	1	0	0	0	1	0	1	0	0	0
316760	Simonésia/MG	54	6	0	33	19	0	0	2	6	0	0	0	0	0
355210	Socorro/SP	68	0	22	20	10	7	6	3	0	0	0	0	0	0
316780	Soledade de Minas/MG	12	0	4	6	2	0	0	0						
355220	Sorocaba/SP	17	506	0	0	0	5	0	12	200	120	160	10	0	16
355230	Sud Mennucci/SP	5	11	0	0	3	1	0	1	4	6	0	0	0	1
355240	Sumaré/SP	49	70	0	19	21	0	0	9	56	12	0	0	0	2
355255	Suzanápolis/SP	21	0	5	7	7	1	0	1	0	0	0	0	0	0
355250	Suzano/SP	0	291	0	0	0	0	0	0	60	86	130	0	0	15
355260	Tabapuã/SP	83	0	22	20	11	13	15	2						
355270	Tabatinga/SP	12	0	6	2	1	0	0	3	0	0	0	0	0	0
355280	Taboão da Serra/SP	5	244	0	0	0	0	0	5	83	120	12	0	13	16
316800	Taiobeiras/MG	78	0	37	24	5	3	4	5	0	0	0	0	0	0
355320	Taiúva/SP														
355330	Tambaú/SP	38	0	11	10	10	4	0	3	0	0	0	0	0	0
316820	Tapiraí/MG	10	0	3	0	2	1	3	1						
355350	Tapiraí/SP														
355370	Taquaritinga/SP	43	0	24	10	5	4	0	0	0	0	0	0	0	0
355380	Taquarituba/SP	37	0	12	14	3	1	3	4	0	0	0	0	0	0
355400	Tatui/SP	118	48	0	81	32	2	1	2	47	0	0	0	0	1
355410	Taubaté/SP	526	36	105	58	180	9	150	24	30	0	0	6	0	0

TABELA Ge04 - INFORMAÇÕES SOBRE TRABALHADORES REMUNERADOS, SEGUNDO A NATUREZA DO AGENTE-EXECUTOR

ANO DE  
REFERÊNCIA  
2010

Município	Quantidades de trabalhadores remunerados alocados no manejo de resíduos sólidos, segundo natureza do agente executor														
	Total		Público						Privado						
	Público	Privado	Coleta	Varição	Capina	Unidades	Outros	Gerem.	Coleta	Varição	Capina	Unidades	Outros	Gerem.	
Código	Nome/UF	Ge015	Ge016	Co029	Va007	Cp005	Up062	Ge047	Ge050	Co030	Va008	Cp006	Up063	Ge048	Ge051
<b>Região Sudeste</b>															
316850	Teixeiras/MG	40	0	10	23	5	0	0	2						
355430	Teodoro Sampaio/SP	71	4	25	28	4	1	10	3	4					
316860	Teófilo Otoni/MG	67	106	0	17	35	4	9	2	53	34	8	3	7	1
355440	Terra Roxa/SP	25	0	5	16	4	0	0	0	0	0	0	0	0	0
316900	Tocantins/MG	10	16	3	5	2	0	0	0	0	0	0	15	0	1
355465	Torre de Pedra/SP	8	0	3	2	1	1	0	1	0	0	0	0	0	0
355475	Trabiju/SP														
355480	Tremembé/SP	57	64	12	20	10	0	10	5	0	12	12	40	0	0
316930	Três Corações/MG	23	74	2	15	0	4	0	2	17	20	30	1	4	2
355490	Três Fronteiras/SP	15	0	5	8	0	0	0	2	0	0	0	0	0	0
316935	Três Marias/MG	112	0	12	80	3	2	10	5	0	0	0	0	0	0
316950	Tumiritinga/MG				20	5									
355500	Tupã/SP	59	50	21	25	9	1	1	2	20	18	4	5	1	2
355520	Turiúba/SP	11	2	3	6	2	0	0	0	2	0	0	0	0	0
317000	Ubai/MG	72	0	10	47	15	0	0	0						
317010	Uberaba/MG	155	216	0	58	75	0	0	22	74	90	17	10	7	18
317020	Uberlândia/MG	287	1.182	0	84	5	8	93	97	257	364	186	35	280	60
355550	Ubirajara/SP			2											
317043	União de Minas/MG	20	0	4	6	2	3	5	0						
355580	Urânia/SP	27	0	6	5	5	0	10	1	0	0	0	0	0	0
355590	Uru/SP	15	0	4	2	4	4	0	1	0	0	0	0	0	0
317047	Uruana de Minas/MG	11	0	2	9	0	0	0	0	0	0	0	0	0	0
317052	Urucuia/MG	39	3	7	6	22	1	1	2	3	0	0	0	0	0
355600	Urupês/SP	10	0	6	4	0	0	0	0	0	0	0	0	0	0
330610	Valença/RJ	0	0	0	0	0	0	0	0	0	0	0	0	0	0
355620	Valinhos/SP	42	273	4	0	15	0	5	18	30	43	191	0	0	9
355630	Valparaíso/SP	0	20	0	0	0	0	0	0	16	4	0	0	0	0
320503	Vargem Alta/ES	32	0	10	16	5	0	0	1	0	0	0	0	0	0
317060	Vargem Bonita/MG				3	3									
355640	Vargem Grande do Sul/SP	46	0	6	30	6	2	0	2	0	0	0	0	0	0
355645	Vargem Grande Paulista/SP	16	0	1	5	5	0	2	3						
317070	Varginha/MG	134	59	40	81	9	0	0	4	12	0	33	14	0	0
317075	Varjão de Minas/MG	44	1	3	28	2	10	0	1	0	0	0	0	0	1
330615	Varre-Sai/RJ														
317080	Várzea da Palma/MG	184	15												
330620	Vassouras/RJ	68	25	35	21	12						25			
317100	Vazante/MG	55	0	6	10	30	4	4	1						
320506	Venda Nova do Imigrante/ES														
317115	Vermelho Novo/MG	17	0	4	8	0	3	0	2	0	0	0	0	0	0

TABELA Ge04 - INFORMAÇÕES SOBRE TRABALHADORES REMUNERADOS, SEGUNDO A NATUREZA DO AGENTE-EXECUTOR

ANO DE  
REFERÊNCIA  
**2010**

Município	Quantidades de trabalhadores remunerados alocados no manejo de resíduos sólidos, segundo natureza do agente executor														
	Total		Público						Privado						
	Público	Privado	Coleta	Varrição	Capina	Unidades	Outros	Gerem.	Coleta	Varrição	Capina	Unidades	Outros	Gerem.	
Código	Nome/UF	Ge015	Ge016	Co029	Va007	Cp005	Up062	Ge047	Ge050	Co030	Va008	Cp006	Up063	Ge048	Ge051
<b>Região Sudeste</b>															
317120	Vespasiano/MG	200	0	50	80	60	10			0	0	0	0	0	0
320510	Viana/ES									33	35	20			
317130	Viçosa/MG	142	6	44	80	10	5	2	1	6	0	0	0	0	0
320515	Vila Pavão/ES	19	0	3	5	8	0	0	3	0	0	0	0	0	0
355670	Vinhedo/SP	0	142	0	0	0	0	0	0	49	50	43	0	0	0
355680	Viradouro/SP	20	30	3	6	6	2	0	3	10	15	1	2	0	2
317170	Virgínia/MG	33	0	3	10	19	0	0	1	0	0	0	0	0	0
317190	Virgolândia/MG	15	0	1	4	1	8	0	1	0	0	0	0	0	0
317200	Visconde do Rio Branco/MG	126	0	12	90	15	7	0	2	0	0	0	0	0	0
355695	Vitória Brasil/SP	11	0	3	4	1	0	2	1	0	0	0	0	0	0
320530	Vitória/ES	154	861	0	0	0	54	0	100	218	290	250	63	0	40
330630	Volta Redonda/RJ	36	562	0	0	13	2	9	12	97	140	125	9	171	20
355700	Votorantim/SP	62	13	54	7	0	0	0	1	0	0	0	13	0	0
355710	Votuporanga/SP														
355715	Zacarias/SP	16	0	3	7	4	1	0	1						

TABELA Ge05  
INFORMAÇÕES SOBRE TRABALHADORES REMUNERADOS,  
SEGUNDO O TIPO DE SERVIÇO REALIZADO



TABELA Ge05 - INFORMAÇÕES SOBRE TRABALHADORES REMUNERADOS, SEGUNDO O TIPO DE SERVIÇO REALIZADO

ANO DE  
REFERÊNCIA  
2010

Município	Quantidades de trabalhadores remunerados alocados no manejo de resíduos sólidos, segundo o tipo de serviço realizado														
	Total		Coleta		Varrição		Capina e roçada		Unidades de processamento		Outros serviços		Gerenciais ou administrativos		
	Público	Privado	Público	Privado	Público	Privado	Público	Privado	Público	Privado	Público	Privado	Público	Privado	
Código	Nome/UF	empreg.	empreg.	empreg.	empreg.	empreg.	empreg.	empreg.	empreg.	empreg.	empreg.	empreg.	empreg.	empreg.	
Região Sudeste		Ge015	Ge016	Co029	Co030	Va007	Va008	Cp005	Cp006	Up062	Up063	Ge047	Ge048	Ge050	Ge051
310050	Açucena/MG	14	0	4	0	4	0	4	0	0	0	1	0	1	0
350010	Adamantina/SP	69	0	20	0	8	0	12	0	21	0	0	0	8	0
350020	Adolfo/SP	8	0	3	0	0	0	3	0	1	0	0	0	1	0
320010	Afonso Cláudio/ES	69	0	8		55		4		0		0		2	
310070	Água Comprida/MG	13	0	5	0	4	0	3	0	0	0	0	0	1	0
350030	Aguai/SP	23	20	19	0	0	10	0	10	2	0	0	0	2	0
310080	Aguanil/MG	3	0	3	0	0	0	0	0	0	0	0	0	0	0
350040	Águas da Prata/SP	25	0	4		16		2		0		3		0	
350055	Águas de Santa Bárbara/SP	19	10	9	0	4	0	4	0	0	10	0	0	2	0
350060	Águas de São Pedro/SP	16	0	6	0	2	0	5	0	0	0	1	0	2	0
350070	Agudos/SP	70	0	15	0	20	0	20	0	5	0	4	0	6	0
310110	Aimorés/MG	200	0	20	0	90	0	45	0	23	0	20	0	2	0
310160	Alfenas/MG	55	160	0	0	40	100	10	50	0	0	0	0	5	10
310180	Alpercata/MG									0		0		1	
350090	Altair/SP	10	1	4	0	2	0	2	0	0	1	2	0	0	0
310200	Alterosa/MG														
350100	Altinópolis/SP	37	0	6	0	11	0	19	0	0	0	0	0	1	0
350110	Alto Alegre/SP	28	0	0	0	10	0	3	0	3	0	10	0	2	0
315350	Alto Jequitibá/MG	23	0	3	0	20	0	0	0	0	0	0	0	0	0
320035	Alto Rio Novo/ES	60	0	9		26		9		5		6		5	
350115	Alumínio/SP	1	43	0	10	0	16	0	10	0	4	0	0	1	3
350120	Álvares Florence/SP	25	0	5	0	8	0	4	0	1	0	6	0	1	0
350130	Álvares Machado/SP	22	21	14	0	0	11	0	10	1	0	4	0	3	0
350150	Alvinlândia/SP	5	0	3	0	1	0	0	0	0	0	0	0	1	0
310240	Alvorada de Minas/MG	15	0	3	0	9	0	0	0	1	0	0	0	2	0
350160	Americana/SP	252	31	95	25	146	0	0	0	0	0	0	0	11	6
350170	Américo Brasiliense/SP	12	32	0	6	6	9	3	7	0	5	1	4	2	1
350190	Amparo/SP	137	0	37		70		3		11		0		16	
310260	Andradas/MG	52	0	22	0	24	0	3	0	3	0	0	0	0	0
350210	Andradina/SP				28	0	40	6	6						
310280	Andrelândia/MG	24	3	0	3	16	0	6	0	2	0	0	0	0	0
350220	Angatuba/SP	23	0	7	0	5	0	6	0	1	0	3	0	1	0
330010	Angra dos Reis/RJ				145		320		80						30
350230	Anhembi/SP	12	1	3	0	4	0	3	1	1	0	0	0	1	0
350240	Anhumas/SP			3		6								2	
310290	Antônio Carlos/MG	20	0	7	0	6	0	5	0	1	0	0	0	1	0
310310	Antônio Prado de Minas/MG	7	0	7	0	0	0	0	0	0	0	0	0	0	0
350260	Aparecida d'Oeste/SP	14	0	3		2		8		0		0		1	
350250	Aparecida/SP	55	0	31	0	4	0	6	0	0	0	10	0	4	0

TABELA Ge05 - INFORMAÇÕES SOBRE TRABALHADORES REMUNERADOS, SEGUNDO O TIPO DE SERVIÇO REALIZADO

ANO DE  
REFERÊNCIA  
2010

Município	Quantidades de trabalhadores remunerados alocados no manejo de resíduos sólidos, segundo o tipo de serviço realizado														
	Total		Coleta		Varrição		Capina e roçada		Unidades de processamento		Outros serviços		Gerenciais ou administrativos		
Código	Nome/UF	Público	Privado	Público	Privado	Público	Privado	Público	Privado	Público	Privado	Público	Privado	Público	Privado
		empreg.	empreg.	empreg.	empreg.	empreg.	empreg.	empreg.	empreg.	empreg.	empreg.	empreg.	empreg.	empreg.	empreg.
		Ge015	Ge016	Co029	Co030	Va007	Va008	Cp005	Cp006	Up062	Up063	Ge047	Ge048	Ge050	Ge051
350270	Apiaí/SP	36	4	36	4	0	0	0	0	0	0	0	0	0	0
350280	Araçatuba/SP			50	65		16	20	30		50			6	
350290	Araçoiaba da Serra/SP	47	0	17	0	13	0	8	0	2	0	4	0	3	0
320060	Aracruz/ES	0	449		51		226		70		36		33		33
310340	Araçuaí/MG	31	8	6	2	23	0	0	6	2	0	0	0	0	0
310350	Araguari/MG	0	83	0	16	0	31	0	36	0	0	0	0	0	0
350310	Arandu/SP	41	0	18	0	15	0	7	0	0	0	0	0	1	0
310360	Arantina/MG														
350315	Arapeí/SP	9	0	0	0	4	0	2	0	2	0	0	0	1	0
310375	Araporã/MG	40	10	7	0	30	0	0	10	1	0	0	0	2	0
350320	Araraquara/SP	7	236		57		99		60		5		8	7	7
350330	Araras/SP	93	0	55	0	8	0	0	0	24	0	0	0	6	0
350335	Arco-Íris/SP	12		3		4		1		1		2		1	
310420	Arcos/MG	15	27	6	5	6	11	1	8	1	3	0	0	1	0
310445	Aricanduva/MG	11	0	3	0	5	0	2	0	0	0	0	0	1	0
350380	Artur Nogueira/SP	17	53	0	20	10	0	4	0	0	30	0	0	3	3
350390	Arujá/SP	5	132	0	36	0	33	0	54	0	1	0	0	5	8
350400	Assis/SP	116	0	31	0	60	0	15	0	3	0	2	0	5	0
350410	Atibaia/SP	194	63	0	56	47	0	145	0	0	3	0	0	2	4
320070	Atilio Vivacqua/ES	26	10	5	0	10	0	10	0	0	10	0	0	1	0
350440	Avanhandava/SP			4											
350460	Bady Bassitt/SP	22	4	0	4	15	0	4	0	0	0	3	0	0	0
320080	Baixo Guandu/ES				16		65		4		7				3
350470	Balbinos/SP	13	1	12	1	0	0	0	0	0	0	0	0	1	0
350500	Barão de Antonina/SP			4	2	8		3						1	1
310540	Barão de Cocais/MG	105	10	19	3	45	0	19	4	3	0	19	3	0	0
310560	Barbacena/MG	77	84	34	38	14	22	15	20	10	0	3	3	1	1
350520	Bariiri/SP	3	32	2	19	0	0	0	12	0	1	0	0	1	0
350530	Barra Bonita/SP	28	24	22	2	6	0	0	22	0	0	0	0	0	0
350535	Barra do Chapéu/SP	8	2	4	2	2	0	2	0	0	0	0	0	0	0
310570	Barra Longa/MG	21	1	6	0	6	0	5	0	2	0	0	1	2	0
330040	Barra Mansa/RJ	9	257	2	68	1	42	0	145	0	2	0	0	6	0
350550	Barretos/SP	2	287	0	32	0	197	0	32	0	14	0	0	2	12
310590	Barroso/MG	47	0	10	0	12	0	8	0	11	0	6	0	0	0
350570	Barueri/SP	28	385	0	55	0	80	0	110	8	12	20	103	0	25
350580	Bastos/SP	19	0	5	0	4	0	6	0	0	0	0	0	4	0
350590	Batatais/SP	51	6	12	6	7	0	22	0	3	0	0	0	7	0
350600	Bauru/SP	340	0	159	0	31	0	105	0	26	0	16	0	3	0
350610	Bebedouro/SP	135	0	49	0	56	0	30	0	0	0	0	0	0	0

TABELA Ge05 - INFORMAÇÕES SOBRE TRABALHADORES REMUNERADOS, SEGUNDO O TIPO DE SERVIÇO REALIZADO

ANO DE  
REFERÊNCIA  
2010

Município		Quantidades de trabalhadores remunerados alocados no manejo de resíduos sólidos, segundo o tipo de serviço realizado													
		Total		Coleta		Varrição		Capina e roçada		Unidades de processamento		Outros serviços		Gerenciais ou administrativos	
		Público	Privado	Público	Privado	Público	Privado	Público	Privado	Público	Privado	Público	Privado	Público	Privado
Código	Nome/UF	empreg.	empreg.	empreg.	empreg.	empreg.	empreg.	empreg.	empreg.	empreg.	empreg.	empreg.	empreg.	empreg.	
Região Sudeste		Ge015	Ge016	Co029	Co030	Va007	Va008	Cp005	Cp006	Up062	Up063	Ge047	Ge048	Ge050	Ge051
310610	Belmiro Braga/MG				4	5		3							
310620	Belo Horizonte/MG	1.356	0	318		144				71		220		603	
310640	Belo Vale/MG	39	0	6	0	10	0	6	0	6	0	10	0	1	0
350620	Bento de Abreu/SP	11	0	3	0	5	0	2	0	1	0	0	0	0	0
310650	Berilo/MG	32	0	11	0	19	0	0	0	1	0	0	0	1	0
310660	Bertópolis/MG	18	0	3	0	9	0	5	0	0	0	0	0	1	0
310670	Betim/MG	21	527	0	106	0	130	0	231	8	30	4	0	9	30
310690	Bicas/MG	53	0	8	0	18	0	4	0	20	0	0	0	3	0
350640	Bilac/SP	22	0	6	0	2	0	5	0	2	0	5	0	2	0
350650	Birigui/SP	115	0	50		45		10		7		2		1	
350670	Boa Esperança do Sul/SP	27	0	9		12		4		1		0		1	
350680	Bocaina/SP	32	0	7	0	14	0	5	0	5	0	0	0	1	0
350690	Bofete/SP	16	0	7	0	4	0	4	0	0	0	0	0	1	0
350700	Boituva/SP	86	21	0	21	24	0	10	0	6	0	41	0	5	0
330060	Bom Jesus do Itabapoana/RJ	35	155	12	0	20	80	0	75	0	0	0	0	3	0
320110	Bom Jesus do Norte/ES	24	0	7	0	12	0	4	0	0	0	0	0	1	0
350715	Bom Sucesso de Itararé/SP	9	0	5		2		0		1		0		1	
310810	Bonfim/MG														
310825	Bonito de Minas/MG	13	0	1	0	6	0	4	0	1	0	0	0	1	0
350730	Boracéia/SP	3	0	3	0	0	0	0	0	0	0	0	0	0	0
310840	Botelhos/MG	66	0	7	0	26	0	30	0	2	0	0	0	1	0
350750	Botucatu/SP	15	122	0	45	12	75	0	0	3	2	0	0	0	0
310890	Brasópolis/MG	15	0	8	0	5	0	0	0	0	0	0	0	2	0
350770	Braúna/SP	10	0	5	0	4	0	1	0	0	0	0	0	0	0
350780	Brodowski/SP	32	0	16		9		2		0		5		0	
350790	Brotas/SP	12	16	4	7	4	4	2	2	2	0	0	2	0	1
310900	Brumadinho/MG	92	18	6	18	35	0	33	0	3	0	10	0	5	0
310910	Bueno Brandão/MG	17	0	3	0	12	0	1	0	1	0	0	0	0	0
310925	Bugre/MG	8	0	3	0	3	0	1	0	0	0	0	0	1	0
350800	Buri/SP	72	0												
350810	Buritama/SP	27	0	7	0	4	0	3	0	2	0	9	0	2	0
310940	Buritzeiro/MG	12	18	0	6	11			12	1	0				
330070	Cabo Frio/RJ	220	350	200	0	0	300	0	50	0	0	0	0	20	0
350840	Cabreúva/SP	20	0	0	0	12	0	6	0	1	0	0	0	1	0
350850	Caçapava/SP	77	115	3	30	26	60	30	15	10	0	0	0	8	10
310960	Cachoeira da Prata/MG	25	0	0	0	0	0	0	0	0	0	25	0	0	0
310970	Cachoeira de Minas/MG	19	0	5	0	4	0	7	0	0	0	0	0	3	0
350870	Caconde/SP	29	8	9	0	9	0	3	8	5	0	0	0	3	0
311000	Caeté/MG	24	175	0	10	12	0	10	22	0	140	0	0	2	3

TABELA Ge05 - INFORMAÇÕES SOBRE TRABALHADORES REMUNERADOS, SEGUNDO O TIPO DE SERVIÇO REALIZADO

ANO DE  
REFERÊNCIA  
2010

Município	Quantidades de trabalhadores remunerados alocados no manejo de resíduos sólidos, segundo o tipo de serviço realizado														
	Total		Coleta		Varrição		Capina e roçada		Unidades de processamento		Outros serviços		Gerenciais ou administrativos		
	Público	Privado	Público	Privado	Público	Privado	Público	Privado	Público	Privado	Público	Privado	Público	Privado	
Código	Nome/UF	empreg.	empreg.	empreg.	empreg.	empreg.	empreg.	empreg.	empreg.	empreg.	empreg.	empreg.	empreg.	empreg.	
Região Sudeste		Ge015	Ge016	Co029	Co030	Va007	Va008	Cp005	Cp006	Up062	Up063	Ge047	Ge048	Ge050	Ge051
350880	Cafelândia/SP					3		3				3			2
311010	Caiana/MG	4	0	0	0	4	0	0	0	0	0	0	0	0	0
350900	Caieiras/SP	9	36	0	22	6	0	0	12	0	0	0	0	3	2
350920	Cajamar/SP				22	56		49				99			33
350925	Cajati/SP	22	21	19	1		6		4		2		7	3	1
350930	Cajobi/SP														
350940	Cajuru/SP														
311060	Cambuí/MG	44	0	17	0	18	0	3	0	5	0	0	0	1	0
350950	Campinas/SP	128	1.598	54	395	0	402	0	558	25	112	10	80	39	51
311120	Campo Belo/MG	54		20		24		4		4		0		2	
311140	Campo Florido/MG	25	0	4	0	16	0	5	0	0	0	0	0	0	0
350960	Campo Limpo Paulista/SP	12	66	0	30	0	32	10	0	0	0	0	0	2	4
350970	Campos do Jordão/SP	99	48	0	36	31	0	63	0	0	7	0	0	5	5
330100	Campos dos Goytacazes/RJ	20	1.057	0	169	0	332	0	556	0	0	0	0	20	0
311190	Cana Verde/MG														
311200	Candeias/MG	49	0	7	0	20	0	4	0	17	0	0	0	1	0
351000	Cândido Mota/SP	63	10	22	0	39	10	0	0	1	0	0	0	1	0
330110	Cantagalo/RJ			0	29	19		5							
351020	Capão Bonito/SP	10	22	7	10	1	0	1	0	0	12	0	0	1	0
311210	Caparaó/MG	7	0	3	0	4	0	0	0	0	0	0	0	0	0
351030	Capela do Alto/SP	9	0	5	0	3	0	1	0	0	0	0	0	0	0
311250	Capim Branco/MG	5	0	5	0	0	0	0	0	0	0	0	0	0	0
311260	Capinópolis/MG	88	0	6	0	80	0	0	0	1	0	0	0	1	0
311265	Capitão Andrade/MG	45	0	4	0	20	0	8	0	8	0	3	0	2	0
351040	Capivari/SP	9	25	0	10	4	10	4	5	0	0	0	0	1	0
311290	Caputira/MG	14	0			11		0		0		2		1	
311300	Carai/MG	61	0	20	0	20	0	21	0	0	0	0	0	0	0
330093	Carapebus/RJ	34	7	6	2	20		7						1	5
351060	Carapicuíba/SP														
311350	Carbonita/MG	31	2	9	2	7	0	2	0	10	0	2	0	1	0
330115	Cardoso Moreira/RJ	31	0	6	0	19	0	4	0	0	0	0	0	2	0
351070	Cardoso/SP	36	2	6	0	12	0	12	0	2	0	0	2	4	0
320130	Cariacica/ES	280	191	0	95	220	0	54	0	0	78	0	0	6	18
311370	Carlos Chagas/MG	9	28	0	9	8	10	0	4	0	1	0	2	1	2
311390	Carmo da Cachoeira/MG			13		25		2							
311410	Carmo de Minas/MG	27	2	7	2	19		0		0		0		1	
311440	Carmo do Rio Claro/MG	14	12	8	2	2	5	4	5						
311450	Carmópolis de Minas/MG	8	0	6						2					
311455	Carneirinho/MG	40	0	10	0	22	0	3	0	2	0	0	0	3	0

TABELA Ge05 - INFORMAÇÕES SOBRE TRABALHADORES REMUNERADOS, SEGUNDO O TIPO DE SERVIÇO REALIZADO

ANO DE  
REFERÊNCIA  
**2010**

Município	Quantidades de trabalhadores remunerados alocados no manejo de resíduos sólidos, segundo o tipo de serviço realizado														
	Total		Coleta		Varrição		Capina e roçada		Unidades de processamento		Outros serviços		Gerenciais ou administrativos		
	Público	Privado	Público	Privado	Público	Privado	Público	Privado	Público	Privado	Público	Privado	Público	Privado	
Código	Nome/UF	empreg.	empreg.	empreg.	empreg.	empreg.	empreg.	empreg.	empreg.	empreg.	empreg.	empreg.	empreg.	empreg.	
<b>Região Sudeste</b>		Ge015	Ge016	Co029	Co030	Va007	Va008	Cp005	Cp006	Up062	Up063	Ge047	Ge048	Ge050	Ge051
311460	Carrancas/MG														
311470	Carvalhópolis/MG	10	0	3	0	6	0	1	0	0	0	0	0	0	0
351080	Casa Branca/SP	23	25	11	11	0	12	10	0	1	1	0	0	1	1
330130	Casimiro de Abreu/RJ	0	297		45		190		50		4		5		3
351090	Cássia dos Coqueiros/SP	6	0	3	0	2	0	1	0	0	0			0	0
320140	Castelo/ES														
351100	Castilho/SP	12	0	3	0	0	0	6	0	1	0	0	0	2	0
351110	Catanduva/SP	23	180	0	54	0	64	23	60	0	0	0	0	0	2
311535	Catas Altas/MG	34	0	4	0	20	0	10	0	0	0	0	0	0	0
351120	Catiguá/SP	11	0	4	0	3	0	2	0	0	0	1	0	1	0
311547	Catuti/MG	36	0	7	0	18	0	9	0	0	0	0	0	2	0
351130	Cedral/SP	17		7		5		4		0		0		1	
351140	Cerqueira César/SP	0	0	0	0	0	0	0	0	0	0	0	0	0	0
351150	Cerquilha/SP	112	0	13		70		20		4		3		2	
351160	Cesário Lange/SP														
351170	Charqueada/SP	13	2	6	0	4	0	3	0	0	2	0	0	0	0
311630	Cipotânea/MG	19	0	4	0	9	0	5	0	1	0	0	0	0	0
311660	Cláudio/MG	0	32	0	10	0	10	0	6	0	3	0	0	0	3
351190	Clementina/SP	18	0	3		8		5		1				1	
320150	Colatina/ES	67	196	27	20	26	176	0	0	12	0	0	0	2	0
351200	Colina/SP	78	0	10	0	59	0	6	0	0	0	0	0	3	0
330095	Comendador Levy Gasparian/RJ	32	12	0	5	24	0	4	6	1	0	0	0	3	1
311520	Conceição da Barra de Minas/MG	13	0	3	0	4	0	0	0	5	0	0	0	1	0
320160	Conceição da Barra/ES	90	0	10	0	47	0	25	0	0	0	2	0	6	0
311740	Conceição de Ipanema/MG														
311770	Conceição do Rio Verde/MG			13	3										
311790	Congonhal/MG	12	1	3	0	6	0	2	0	0	1	0	0	1	0
311830	Conselheiro Lafaiete/MG	1	126	0	36	0	31	0	50	1	2	0	3	0	4
311840	Conselheiro Pena/MG	13	0	11	0	0	0	0	0	1	0	0	0	1	0
311850	Consolação/MG	8	0	3		2		1		1				1	
311860	Contagem/MG	18	715		183		227		249		15		18	18	23
311870	Coqueiral/MG	25	0	5		14		4						2	
351240	Cordeirópolis/SP	96	0	45		45		3		0		0		3	
311890	Cordisburgo/MG			3		6		6		1				1	
311900	Cordislândia/MG	12	0	4	0	3	0	3	0	2	0	0	0	0	0
311910	Corinto/MG														
351250	Coroados/SP	0	0			0		0		0		0		0	
311930	Coromandel/MG	99	6	56	0	41	0	0	5	0	0	0	0	2	1
311940	Coronel Fabriciano/MG	44	118	0	40	0	45	20	20	0	0	20	0	4	13

TABELA Ge05 - INFORMAÇÕES SOBRE TRABALHADORES REMUNERADOS, SEGUNDO O TIPO DE SERVIÇO REALIZADO

ANO DE  
REFERÊNCIA  
2010

Município		Quantidades de trabalhadores remunerados alocados no manejo de resíduos sólidos, segundo o tipo de serviço realizado													
		Total		Coleta		Varrição		Capina e roçada		Unidades de processamento		Outros serviços		Gerenciais ou administrativos	
		Público	Privado	Público	Privado	Público	Privado	Público	Privado	Público	Privado	Público	Privado	Público	Privado
Código	Nome/UF	empreg.	empreg.	empreg.	empreg.	empreg.	empreg.	empreg.	empreg.	empreg.	empreg.	empreg.	empreg.	empreg.	
Região Sudeste		Ge015	Ge016	Co029	Co030	Va007	Va008	Cp005	Cp006	Up062	Up063	Ge047	Ge048	Ge050	Ge051
351260	Coronel Macedo/SP	24	0	8		8		4		2		1		1	
351270	Corumbataí/SP	22	0	3	0	6	0	5	0	6	0	0	0	2	0
351320	Cristais Paulista/SP	11	19	6	0	0	19	2	0	1	0	0	0	2	0
312030	Cristália/MG	32	0	4	0	10	0	6	0	6	0	4	0	2	0
312050	Cristina/MG	12	0	3	0	7	0	0	0	1	0	0	0	1	0
351330	Cruzália/SP	8	10	3	0	0	10	0	0	0	0	3	0	2	0
351340	Cruzeiro/SP			0	12	26	0	14	0						
351350	Cubatão/SP	0	204		37		141		26						
312090	Curvelo/MG	69	0	25	0	27	0	12	0	0	0	0	0	5	0
312125	Delta/MG	37	0	4	0	12	0	0	0	15	0	4	0	2	0
351370	Descalvado/SP	69	0	12	0	45	0	10	0	0	0	0	0	2	0
312140	Desterro de Entre Rios/MG	17	2	4		12		0		0		0		1	
351380	Diadema/SP	100	340	32	115	0	130	21	42	0	9	7	24	40	20
312180	Dionísio/MG	44	0	4	0	22	0	2	0	14	0	0	0	2	0
351385	Dirce Reis/SP	15	0	5	0	4	0	4	0	0	0	0	0	2	0
312200	Divino/MG	0	27	0	3	0	16	0	6	0	0	0	0	0	2
351390	Divinolândia/SP			4				2		1				1	
312230	Divinópolis/MG		63												
312240	Divisa Nova/MG	16	0	3	0	11	0	0	0	1	0	0	0	1	0
351400	Dobrada/SP	10	0	3		2		4		0		0		1	
312270	Dom Silvério/MG	22	0	4	0	2	0	2	0	11	0	3	0	0	0
320190	Domingos Martins/ES	82	0	21	0	21	0	22	0	0	0	18	0	0	0
312290	Dona Eusébia/MG	40	0	14	0	15	0	6	0	0	0	4	0	1	0
312310	Dores de Guanhães/MG	21	0	3	0	7	0	3	0	7	0	0	0	1	0
312340	Doresópolis/MG	2	3		2		1	1						1	
351440	Dracena/SP	53	0	29		3		8		2		9		2	
330170	Duque de Caxias/RJ	15	1.692	0	436	7	1.152	1	8	0	0	5	20	2	80
351490	Elias Fausto/SP	22	0	6		12		3		0		0		1	
312360	Elói Mendes/MG	33	0	12	0	13	0	6	0	2	0	0	0	0	0
351495	Embaúba/SP	19	0	3	0	5	0	9	0	0	0	0	0	2	0
351500	Embu/SP					15		15			10		20		4
351515	Engenheiro Coelho/SP	12	5	0	5	7		4		0		0		1	
312380	Engenheiro Navarro/MG	12	6	3	6	6	0	0	0	0	0	2	0	1	0
330180	Engenheiro Paulo de Frontin/RJ	67	0	16		4		45		1		0		1	
312385	Entre Folhas/MG	19	0	5	0	7	0	2	0	0	0	4	0	1	0
312440	Espirito Santo do Dourado/MG														
351518	Espirito Santo do Pinhal/SP	49	0	22	0	10	0	8	0	5	0	2	0	2	0
351519	Espirito Santo do Turvo/SP	12	0	2	0	6	0	2	0	2	0	0	0	0	0
351530	Estrela do Norte/SP	13	0	4	0	6	0	1	0	0	0	2	0	0	0

TABELA Ge05 - INFORMAÇÕES SOBRE TRABALHADORES REMUNERADOS, SEGUNDO O TIPO DE SERVIÇO REALIZADO

ANO DE  
REFERÊNCIA  
**2010**

Município	Quantidades de trabalhadores remunerados alocados no manejo de resíduos sólidos, segundo o tipo de serviço realizado														
	Total		Coleta		Varrição		Capina e roçada		Unidades de processamento		Outros serviços		Gerenciais ou administrativos		
	Público	Privado	Público	Privado	Público	Privado	Público	Privado	Público	Privado	Público	Privado	Público	Privado	
Código	Nome/UF	empreg.	empreg.	empreg.	empreg.	empreg.	empreg.	empreg.	empreg.	empreg.	empreg.	empreg.	empreg.	empreg.	
Região Sudeste		Ge015	Ge016	Co029	Co030	Va007	Va008	Cp005	Cp006	Up062	Up063	Ge047	Ge048	Ge050	Ge051
351520	Estrela d'Oeste/SP	13	10	5	0	4	0	0	10	1	0	0	0	3	0
312510	Extrema/MG	66	0	15	0	18	0	12	0	14	0	4	0	3	0
312520	Fama/MG	20	0												
312530	Faria Lemos/MG	19	2	5	2	8	0	5	0	0	0	0	0	1	0
351540	Fartura/SP	30	0	6	0	20	0	2	0	0	0	0	0	2	0
351560	Fernando Prestes/SP	3	0	3	0	0	0	0	0	0	0	0	0	0	0
351565	Fernão/SP	5	0												
351570	Ferraz de Vasconcelos/SP					29		100						5	
351590	Floreal/SP	9	0	3	0	0	0	5	0	0	0	0	0	1	0
312600	Florestal/MG	23	8	0	8	6	0	3	0	10	0	1	0	3	0
351600	Flórida Paulista/SP	10	6	6	0	3	0	0	0	0	6	0	0	1	0
312610	Formiga/MG					30		40		17		50		13	
312630	Fortaleza de Minas/MG	28	0	4	0	4	0	2	0	16	0	0	0	2	0
312640	Fortuna de Minas/MG	11	0	4		4		0		2		0		1	
351620	Franca/SP	36	270	0	60	0	120	12	30	14	0	0	60	10	0
312650	Francisco Badaró/MG														
312660	Francisco Dumont/MG	35	0	8	0	10	0	10	0	0	0	5	0	2	0
312705	Fronteira dos Vales/MG	15		4		7		3		0		0		1	
312710	Frutal/MG	75	3	9	0	66	0	0	0	0	3	0	0	0	0
351650	Gabriel Monteiro/SP	23	0	8	0	4	0	4	0	0	0	6	0	1	0
351660	Gália/SP	9	0	4	0	2	0	1	0	1	0	0	0	1	0
312733	Gameleiras/MG	7	0	4	0	3	0	0	0	0	0	0	0	0	0
351670	Garça/SP	61	28	0	12	31	0	16	0	0	14	12	0	2	2
351680	Gastão Vidigal/SP														
351690	General Salgado/SP	32	0	11		8		5		1		5		2	
351700	Getulina/SP	15	0	10	0	4	0	0	0	0	0	0	0	1	0
312735	Glauclândia/MG	14	0	3	0	3	0	2	0	2	0	3	0	1	0
351710	Glicério/SP	16	0	3	0	5		2		3				3	
312750	Gonzaga/MG	30	0	4		14		6		6					
312760	Gouveia/MG	51	0	8	0	10	0	25	0	2	0	5	0	1	0
312770	Governador Valadares/MG	36	218	0	72	0	81	0	63	22	2	0	0	14	0
312780	Grão Mogol/MG	61	0	22		20		10		5		0		4	
320230	Guaçuí/ES			15		25								2	
351720	Guaíçara/SP	20	0	12	0	5	0	2	0	1	0	0	0	0	0
351730	Guaimbê/SP	16	0	4	0	3	0	3	0	2	0	3	0	1	0
312800	Guanhães/MG	20	2	7	0	8	0	1	0	1	0	0	2	3	0
351750	Guapiaçu/SP	0	25	0	4	0	7	0	13	0	0	0	0	0	1
351760	Guapira/SP	47	2	5	0	15	0	15	0	0	0	10	0	2	2
351780	Guaraçai/SP	14	0	6		4		4							

TABELA Ge05 - INFORMAÇÕES SOBRE TRABALHADORES REMUNERADOS, SEGUNDO O TIPO DE SERVIÇO REALIZADO

ANO DE  
REFERÊNCIA  
2010

Município	Quantidades de trabalhadores remunerados alocados no manejo de resíduos sólidos, segundo o tipo de serviço realizado														
	Total		Coleta		Varrição		Capina e roçada		Unidades de processamento		Outros serviços		Gerenciais ou administrativos		
	Público	Privado	Público	Privado	Público	Privado	Público	Privado	Público	Privado	Público	Privado	Público	Privado	
Código	Nome/UF	empreg.	empreg.	empreg.	empreg.	empreg.	empreg.	empreg.	empreg.	empreg.	empreg.	empreg.	empreg.	empreg.	
Região Sudeste		Ge015	Ge016	Co029	Co030	Va007	Va008	Cp005	Cp006	Up062	Up063	Ge047	Ge048	Ge050	Ge051
312820	Guaraciaba/MG	29	0	7		13		3		1		4		1	
312840	Guarani/MG	27	0	4	0	9	0	0	0	12	0	0	0	2	0
312850	Guarará/MG	13	13	4	1	5	0	3	0	0	12	0	0	1	0
351820	Guararapes/SP	8	19	0	9	0	10	3	0	1	0	3	0	1	0
351830	Guararema/SP	167	0	20	0	35	0	30	0	7	0	55	0	20	0
351840	Guaratinguetá/SP	60	27	27	10	0	0	20	0	6	12	2	0	5	5
351860	Guariba/SP	36	2	12	1	9	0	10	0	3	0	0	0	2	1
351870	Guarujá/SP	10	450	0	120	0	134	5	196	0	0	0	0	5	0
351880	Guarulhos/SP	331	1.208	0	483	91	725	169	0	6	0	60	0	5	0
351885	Guatapará/SP			3		4		1							
312880	Guidoval/MG	22	0	5	0	5	0	1	0	10	0	0	0	1	0
351890	Guzolândia/SP	18	0	3	0	4	0	10	0	0	0	0	0	1	0
351900	Herculândia/SP	18	0	6	0	5	0	7	0	0	0	0	0	0	0
351907	Hortolândia/SP	0	194	0	50	0	10	0	130	0	0	0	0	0	4
351910	Iacanga/SP	29	2	9	0	7	0	6	0	5	2	0	0	2	0
312950	Ibiá/MG	15	28	15	0	0	26	0	2	0	0	0	0	0	0
351940	Ibirá/SP	26	0	7	0	10	0	2	0	7	0	0	0	0	0
312970	Ibiraci/MG	9	11	0	5	8	0	0	5	0	1	0	0	1	0
312980	Ibirité/MG					91		47		8		10		3	
351960	Ibitinga/SP	0	43	0	15	0	15	0	4	0	6	0	3	0	0
351970	Ibiúna/SP	0	96		18		24		19		17		14		4
320260	Iconha/ES	103	1	15	1	15	0	37	0	2	0	14	0	20	0
352000	Igaráçu do Tietê/SP	29	0	13	0	10	0	6	0	0	0	0	0	0	0
352010	Igarapava/SP	12	40	4	3	2	29	2	4	3	2	0	0	1	2
313010	Igarapé/MG	40	49	0	15	37	0	0	32	1	2	0	0	2	0
330187	Iguaba Grande/RJ	5	54	0	20	5	12	0	17	0	0	0	3	0	2
313040	Ijaci/MG	0	13	0	3	0	5	0	5	0	0	0	0	0	0
352044	Ilha Solteira/SP	46	0	14	0	17	0	12	0	1	0	1	0	1	0
352040	Ilhabela/SP	216	0	28		82		92		14		0		0	
313050	Illicínea/MG			4		17		6							
352050	Indaiatuba/SP	4	205	0	70	0	26	1	67	0	20	1	17	2	5
313080	Ingai/MG	18	0	7		5		6				0			
313110	Inimutaba/MG	9	0	3		4		2		0		0		0	
352080	Inúbia Paulista/SP	10	0	0	0	3	0	2	0	0	0	3	0	2	0
313115	Ipaba/MG	31	0	6	0	20	0	2	0	1	0	0	0	2	0
313120	Ipanema/MG	74	0	10	0	27	0	5	0	30	0	0	0	2	0
313130	Ipatinga/MG	40	578	0	166	0	195	0	84	0	56	40	34	0	43
352100	Iperó/SP	33	0	10	0	15	0	4	0	0	0	0	0	4	0
352110	Ipeúna/SP	16	0	8		4		3		0		0		1	



TABELA Ge05 - INFORMAÇÕES SOBRE TRABALHADORES REMUNERADOS, SEGUNDO O TIPO DE SERVIÇO REALIZADO

ANO DE  
REFERÊNCIA  
**2010**

Município	Quantidades de trabalhadores remunerados alocados no manejo de resíduos sólidos, segundo o tipo de serviço realizado														
	Total		Coleta		Varrição		Capina e roçada		Unidades de processamento		Outros serviços		Gerenciais ou administrativos		
	Público	Privado	Público	Privado	Público	Privado	Público	Privado	Público	Privado	Público	Privado	Público	Privado	
Código	Nome/UF	empreg.	empreg.	empreg.	empreg.	empreg.	empreg.	empreg.	empreg.	empreg.	empreg.	empreg.	empreg.	empreg.	
<b>Região Sudeste</b>		Ge015	Ge016	Co029	Co030	Va007	Va008	Cp005	Cp006	Up062	Up063	Ge047	Ge048	Ge050	Ge051
352140	Iracemápolis/SP	6	0	5	0	0	0	0	0	0	0	0	0	1	0
352150	Irapuã/SP	7	0	4	0	3	0	0	0	0	0	0	0	0	0
352170	Itaberá/SP	37		14		16		4		2				1	
313170	Itabira/MG	290	0	51	0	115	0	41	0	65	0	0	0	18	0
313190	Itabirito/MG	27	27	0	18	15	0	9	0	1	7	0	0	2	2
330190	Itaboraí/RJ				70	60	165	10	40		34	10		12	5
320270	Itaguaçu/ES	46	2	8		28		5		3		0		2	
330200	Itaguaí/RJ	0	436		96		249		45		0		21		25
313220	Itaguara/MG	18	0	4		11		2		0		0		1	
352180	Itaí/SP	53	0	26	0	14	0	10	0	1	0	0	0	2	0
313230	Itaipé/MG	24	0	6	0	8	0	8	0	1	0	0	0	1	0
352190	Itajobi/SP			8		6		2							
313240	Itajubá/MG				50		142				11				
330205	Italva/RJ	0	0	0	0	0	0	0	0	0	0	0	0	0	0
313250	Itamarandiba/MG														
313290	Itamogi/MG	25	0	8		5		2		9		0		1	
313300	Itamonte/MG	31	2	11	0	19	2	0	0	0	0	0	0	1	0
352210	Itanhaém/SP	133	357	15	72	60	120	38	75	0	7	12	49	8	34
313310	Itanhandu/MG	37	0	13	0	10	0	12	0	0	0	0	0	2	0
313330	Itaobim/MG	76	0	9		63		0		0		0		4	
330210	Itaocara/RJ	81	0	17		54		10							
352220	Itapecerica da Serra/SP														
313350	Itapecerica/MG	26	4	12	4	10	0	2	0	1	0	0	0	1	0
320280	Itapemirim/ES	156	0	33	0	75	0	26	0	0	0	6	0	16	0
352230	Itapetininga/SP	116	100	44	0	51	50	13	50	0	0	0	0	8	0
352240	Itapeva/SP	100	0	40	0	30	0	20	0	5	0	0	0	5	0
352250	Itapevi/SP	6	174	0	53	0	28	0	72	1	0	0	18	5	3
352260	Itapira/SP	74	90	10	33	25	34	10	17	9	4	18	0	2	2
352265	Itapirapuã Paulista/SP	6	0	3	0	2	0	0	0	0	0	0	0	1	0
352270	Itápolis/SP	28	0	13		7		7		0		1		0	
352300	Itapura/SP	17	0	4	0	4	0	5	0	2	0	0	0	2	0
352310	Itaquaquecetuba/SP	281	116	0	60	240	0	35	0	0	56	0	0	6	0
352320	Itararé/SP	52	1	20	0	8	0	15	0	5	1	0	0	4	0
352330	Itariri/SP	12	9	8	0	0	9	3	0	0	0	0	0	1	0
352340	Itatiba/SP	1	207	0	55	0	75	0	20	0	0	0	54	1	3
313380	Itaúna/MG	26	80	0	21	0	42	22	0	0	11	2	4	2	2
352360	Itirapina/SP	31	0	8	0	19	0	2	0	0	0	0	0	2	0
352390	Itu/SP	0	227	0	60	0	70	0	70	0	10	0	5	0	12
313420	Ituiutaba/MG	42	100	2	30	0	42	8	12	14	13	15	0	3	3

TABELA Ge05 - INFORMAÇÕES SOBRE TRABALHADORES REMUNERADOS, SEGUNDO O TIPO DE SERVIÇO REALIZADO

ANO DE  
REFERÊNCIA  
2010

Município	Quantidades de trabalhadores remunerados alocados no manejo de resíduos sólidos, segundo o tipo de serviço realizado														
	Total		Coleta		Varrição		Capina e roçada		Unidades de processamento		Outros serviços		Gerenciais ou administrativos		
	Público	Privado	Público	Privado	Público	Privado	Público	Privado	Público	Privado	Público	Privado	Público	Privado	
Código	Nome/UF	empreg.	empreg.	empreg.	empreg.	empreg.	empreg.	empreg.	empreg.	empreg.	empreg.	empreg.	empreg.	empreg.	
Região Sudeste		Ge015	Ge016	Co029	Co030	Va007	Va008	Cp005	Cp006	Up062	Up063	Ge047	Ge048	Ge050	Ge051
352400	Itupeva/SP	57	37	8	29	6	0	30	0	3	0	5	0	5	8
313440	Iturama/MG	0	92	0	27	0	43	0	15	0	2	0	0	0	5
313450	Itutinga/MG	24	0	4	0	14	0	5	0	0	0	0	0	1	0
352410	Ituverava/SP	69	25	15	5	6	10	45	10	0	0	0	0	3	0
352420	Jaborandi/SP	13	25	1	0	0	20	4	0	2	0	4	4	2	1
352430	Jaboticabal/SP	72	67	48	40	0	0	10	0	0	11	12	8	2	8
352440	Jacarei/SP	4	307	0	55	0	56	0	105	0	15	0	57	4	19
313470	Jacinto/MG	79	0	20	0	52	0	7	0	0	0	0	0	0	0
313480	Jacui/MG	16	3	0	3	3	0	3	0	8	0	0	0	2	0
352470	Jaguariúna/SP	14	68	5	20	0	40	5	3	0	3	0	0	4	2
352480	Jales/SP	15	70	0	22	0	43	12	0	3	0	0	5	0	0
330227	Japeri/RJ				34		34		35						
352510	Jardinópolis/SP	50	0	12	0	17	0	17	0	0	0	0	0	4	0
352520	Jarinu/SP														
352530	Jaú/SP	45	140	41	15	1	20	0	43	0	0	0	62	3	0
313540	Jeceaba/MG	13	1	5	0	4	0	3	0	1	1	0	0	0	0
313550	Jequeri/MG	27	0	4	0	12	0	5	0	1	0	4	0	1	0
320310	Jerônimo Monteiro/ES			4		14		4		2					
313610	Joanésia/MG			4	2	8		3							
313620	João Monlevade/MG	29	38	12	18	5	0	4	0	0	18	5	1	3	1
320313	João Neiva/ES	0	50	0	9	0	19	0	18	0	0	0	2	0	2
352560	João Ramalho/SP	7	0	3	0	2	0	1	0	1	0	0	0	0	0
313655	José Raydan/MG	20	0	4	0	9	0	5	0	1	0	0	0	1	0
313670	Juiz de Fora/MG	678	0	341	0	183	0	154	0	0	0	0	0	0	0
352580	Júlio Mesquita/SP	18	0	6	0	10	0	2	0	0	0	0	0	0	0
352590	Jundiaí/SP	20	720	0	210	0	130	0	210	0	100	0	50	20	20
352610	Juquiá/SP	8	24	8	0	0	12	0	12	0	0	0	0	0	0
313690	Juruáia/MG	30	0	5	0	8	0	6	0	11	0	0	0	0	0
313710	Lagamar/MG	26	0	15	0	6	0	4	0	0	0	0	0	1	0
313750	Lagoa Formosa/MG	55	0	7	0	22	0	2	0	21	0	0	0	3	0
313760	Lagoa Santa/MG	141	0	40	0	20	0	63	0	11	0	3	0	4	0
313780	Lambari/MG	33	7	16	0	8	0	6	7	2	0	0	0	1	0
352640	Laranjal Paulista/SP	40	0	12	0	16	0	10	0	2	0	0	0	0	0
352660	Lavrinhas/SP	30	0	5	0	13	0	12	0	0	0	0	0	0	0
313835	Leme do Prado/MG	16	0	3	0	8	0	2	0	1	0	1	0	1	0
352680	Lençóis Paulista/SP	127	40	37	0	55	0	15	40	9	0	4	0	7	0
313860	Lima Duarte/MG					15		3		30				2	
313862	Limeira do Oeste/MG	44	0	8	0	27	0	2	0	0	0	6	0	1	0
352690	Limeira/SP	42	242	4	60	0	92	0	70	35	15	0	0	3	5

TABELA Ge05 - INFORMAÇÕES SOBRE TRABALHADORES REMUNERADOS, SEGUNDO O TIPO DE SERVIÇO REALIZADO

ANO DE  
REFERÊNCIA  
2010

Município	Quantidades de trabalhadores remunerados alocados no manejo de resíduos sólidos, segundo o tipo de serviço realizado														
	Total		Coleta		Varrição		Capina e roçada		Unidades de processamento		Outros serviços		Gerenciais ou administrativos		
	Público	Privado	Público	Privado	Público	Privado	Público	Privado	Público	Privado	Público	Privado	Público	Privado	
Código	Nome/UF	empreg.	empreg.	empreg.	empreg.	empreg.	empreg.	empreg.	empreg.	empreg.	empreg.	empreg.	empreg.	empreg.	
Região Sudeste		Ge015	Ge016	Co029	Co030	Va007	Va008	Cp005	Cp006	Up062	Up063	Ge047	Ge048	Ge050	Ge051
352700	Lindóia/SP	5	0	3	0	2	0	0	0	0	0	0	0	0	0
320320	Linhares/ES	0	196	0	48	0	52	0	72	0	4	0	0	0	20
352710	Lins/SP	101	64	0	15	20	18	20	10	0	15	56	0	5	6
313865	Lontra/MG	31	0	6	0	20	0	5	0	0	0	0	0	0	0
352725	Lourdes/SP	13	0	3	0	7	0	2	0	0	0	0	0	1	0
352740	Lucélia/SP	48	0	8		20		10		0		8		2	
352750	Lucianópolis/SP	7	0	3	0	2	0	2	0	0	0	0	0	0	0
352760	Luís Antônio/SP	10	0	8	0	0	0	0	0	1	0	0	0	1	0
313868	Luislândia/MG	25	0	8	0	14	0	2	0	0	0	0	0	1	0
352790	Lutécia/SP	11	0	11	0	0	0	0	0	0	0	0	0	0	0
313880	Luz/MG	50	2	10		30		10		0	2	0		0	
330240	Macaé/RJ	153	582	60	110	45	271	35	115	6	45	4	26	3	15
352800	Macatuba/SP	33	0	8	0	10	0	6	0	2	0	3	0	4	0
352810	Macaubal/SP	10	0	5	0	0	0	4	0	0	0	0	0	1	0
330245	Macuco/RJ	0	51	0	8	0	20	0	9	0	9	0	0	0	5
352830	Magda/SP	5	0	4	0	0	0	1	0	0	0	0	0	0	0
352850	Mairiporã/SP	68	22	8	22	27		33						0	
352860	Manduri/SP	14	0	6	0	2	0	3	0	2	0	0	0	1	0
313930	Manga/MG	50	0		0		0		0		0		0		0
330260	Mangaratiba/RJ	1	346	0	67	0	240	0	15	0		0		1	24
313940	Manhuaçu/MG	270	0	42	0	100	0	50	0	0	0	64	0	14	0
313960	Mantena/MG														
320330	Mantenópolis/ES	53	1	3	1	30	0	20	0	0	0	0	0	0	0
352870	Marabá Paulista/SP	11	0	3	0	3	0	3	0	2	0	0	0	0	0
352880	Maracá/SP			9		18		4		3				2	
352885	Marapoama/SP	10	0	1	0	3	0	2	0	1	0	2	0	1	0
313990	María da Fé/MG	21	0	6	0	9	0	4	0	1	0	0	0	1	0
314000	Mariana/MG	132	13	17	9	85	0	15	0	6	3	3	0	6	1
330270	Maricá/RJ	66	146	0	44	41	87	12	15	10	0	0	0	3	0
320335	Marilândia/ES	64	0	6	0	20	0	19	0	0	0	18	0	1	0
352900	Marília/SP	273	0	138	0	55	0	28	0	0	0	30	0	22	0
314020	Maripá de Minas/MG	18	0	4	0	4	0	2	0	7	0	0	0	1	0
352920	Martinópolis/SP	56	0	8	0	31	0	7	0	1	0	7	0	2	0
352930	Matão/SP	31	83	2	18	11	23	3	22	3	5	7	8	5	7
314070	Mateus Leme/MG	22	0	6	0	7	0	4	0	4	0	0	0	1	0
314120	Matutina/MG	29	0	5	0	11	0	1	0	12	0	0	0	0	0
352940	Mauá/SP	217	216	23	97	89	85	86	13	0	8	4	7	15	6
314140	Medina/MG	97	3	2	3	75		20		0		0		0	
330280	Mendes/RJ	119	0	24	0	45	0	36	0	5	0	0	0	9	0

TABELA Ge05 - INFORMAÇÕES SOBRE TRABALHADORES REMUNERADOS, SEGUNDO O TIPO DE SERVIÇO REALIZADO

ANO DE  
REFERÊNCIA  
2010

Município		Quantidades de trabalhadores remunerados alocados no manejo de resíduos sólidos, segundo o tipo de serviço realizado													
		Total		Coleta		Varrição		Capina e roçada		Unidades de processamento		Outros serviços		Gerenciais ou administrativos	
		Público	Privado	Público	Privado	Público	Privado	Público	Privado	Público	Privado	Público	Privado	Público	Privado
Código	Nome/UF	empreg.	empreg.	empreg.	empreg.	empreg.	empreg.	empreg.	empreg.	empreg.	empreg.	empreg.	empreg.	empreg.	
Região Sudeste		Ge015	Ge016	Co029	Co030	Va007	Va008	Cp005	Cp006	Up062	Up063	Ge047	Ge048	Ge050	Ge051
352960	Meridiano/SP	26	0	6		4		4		6		3		3	
330285	Mesquita/RJ	0	172		69		65		25		1		7		5
352970	Miguelópolis/SP	76	0	18	0	48	0	5	0	0	0	0	0	5	0
314190	Minduri/MG					8		2							
353000	Mira Estrela/SP	16	0	5	0	6	0	4	0	0	0	0	0	1	0
330300	Miracema/RJ	111	0	15		80		10						6	
353010	Mirandópolis/SP	20	3	14	0	4	0	1	3	0	0	0	0	1	0
353030	Mirassol/SP	2	61	0	10	1	14	0	32	0	3	0	0	1	2
353040	Mirassolândia/SP	20	0	4	0	4	0	8	0	3	0	0	0	1	0
353070	Mogi Guaçu/SP	195	172	81	4	32	55	41	35	4	7	35	65	2	6
353060	Moji das Cruzes/SP	0	406	0	122	0	141	0	111	0	0	0	32	0	0
353090	Mombuca/SP	3													
353110	Mongaguá/SP	57	34	0	31	45	0	10	0	0	0	0	0	2	3
314270	Montalvânia/MG	37	0												
320350	Montanha/ES	127	0	22	0	80	0	25	0	0	0	0	0	0	0
353130	Monte Alto/SP	20	19	0	16	20	0	0	0	0	2	0	0	0	1
314290	Monte Azul/MG			30		70		15						10	
314310	Monte Carmelo/MG			16		45		10							
353160	Monte Castelo/SP			3		4		3						1	
353180	Monte Mor/SP				12		24	10						4	8
314320	Monte Santo de Minas/MG	44	0	7	0	17	0	16	0	1	0	2	0	1	0
314340	Monte Sião/MG	61	0	10	0	25	0	10	0	16	0	0	0	0	0
353170	Monteiro Lobato/SP	20	0	7		5		8		0		0		0	
314330	Montes Claros/MG				184	380		50			30	2	19	4	12
314350	Morada Nova de Minas/MG	82	0	8		50		12		3		5		4	
353190	Morro Agudo/SP	28	10	0	10	15	0	10	0	0	0	0	0	3	0
314360	Morro da Garça/MG	10	0	3	0	4	0	2	0	1	0	0	0	0	0
353200	Morungaba/SP														
353205	Motuca/SP						6	3							
320360	Mucurici/ES	41	11	6	4	21	0	4	0	0	6	7	0	3	1
320380	Muqui/ES			8		19		6		0				2	
314390	Muriaé/MG	166	10	65	0	90	0	0	10	7	0	0	0	4	0
314410	Muzambinho/MG	234	0	10		15		15		10		100		84	
353215	Nantes/SP	16	0	7	0	3	0	2	0	2	0	0	0	2	0
353220	Narandiba/SP	16	0	4	0	8	0	2	0	0	0	1	0	1	0
330310	Natividade/RJ	0	87	0	8	0	50	0	4	0	9	0	13	0	3
314450	Nazareno/MG	13	0	5		6		2		0		0		0	
314460	Nepomuceno/MG					15		4							
353260	Nhandeara/SP	22	0	6		11		5		0		0		0	

TABELA Ge05 - INFORMAÇÕES SOBRE TRABALHADORES REMUNERADOS, SEGUNDO O TIPO DE SERVIÇO REALIZADO

ANO DE  
REFERÊNCIA  
2010

Município	Quantidades de trabalhadores remunerados alocados no manejo de resíduos sólidos, segundo o tipo de serviço realizado														
	Total		Coleta		Varrição		Capina e roçada		Unidades de processamento		Outros serviços		Gerenciais ou administrativos		
Código	Nome/UF	Público	Privado	Público	Privado	Público	Privado	Público	Privado	Público	Privado	Público	Privado	Público	Privado
		empreg.	empreg.	empreg.	empreg.	empreg.	empreg.	empreg.	empreg.	empreg.	empreg.	empreg.	empreg.	empreg.	empreg.
		Ge015	Ge016	Co029	Co030	Va007	Va008	Cp005	Cp006	Up062	Up063	Ge047	Ge048	Ge050	Ge051
<b>Região Sudeste</b>															
330330	Niterói/RJ	2.279	359	104	198	1.556	0	48	32	119	24	329	55	123	50
353280	Nova Aliança/SP	8	0	3	0	0	0	5	0	0	0	0	0	0	0
314467	Nova Belém/MG	13	0	4	0	5	0	0	0	0	0	3	0	1	0
353282	Nova Campina/SP	23	0	6	0	6	0	6	0	2	0	2	0	1	0
353284	Nova Canaã Paulista/SP														
353286	Nova Castilho/SP	4	0	4		0		0		0		0		0	
353290	Nova Europa/SP	16	0	5	0	5	0	3	0	2	0	0	0	1	0
330340	Nova Friburgo/RJ	141	150	1	80	80	0	40	0	0	19	0	27	20	24
330350	Nova Iguaçu/RJ	46	677	0	132	0	275	0	30	0	155	0	0	46	85
314480	Nova Lima/MG	12	190	0	45	0	49	0	90	7	0	0	0	5	6
353330	Nova Luzitânia/SP	17	0	3	0	0	0	5	0	0	0	8	0	1	0
353340	Nova Odessa/SP	121	0	30	0	14	0	27	0	20	0	25	0	5	0
313660	Nova União/MG														
353325	Novais/SP	2	0	2	0	0	0	0	0	0	0	0	0	0	0
314530	Novo Cruzeiro/MG	36	2	8	2	20		6						2	
353350	Novo Horizonte/SP	34	0	26		2		4		2					
353390	Olímpia/SP	40	18	0	12	26	0	14	0	0	6	0	0	0	0
314550	Olímpio Noronha/MG	7	0	3		4									
314570	Oliveira Fortes/MG	0	0			0		0							
314560	Oliveira/MG	66	0	10	0	30	0	18	0	4	0	0	0	4	0
353400	Onda Verde/SP	12	0	3	0	6	0	2	0	0	0	0	0	1	0
314587	Orizânia/MG	11	0	0	0	4	0	4	0	3	0	0	0	0	0
353430	Orlândia/SP	0	187	0	12	0	60	0	40	0	69	0	0	0	6
353440	Osasco/SP	116	285	0	200	116	60	0	15	0	10	0	0	0	0
353470	Ourinhos/SP	149	0	79	0	70	0	0	0	0	0	0	0	0	0
314590	Ouro Branco/MG	74	48	14	1	19	15	26	27	0	1	13	2	2	2
314600	Ouro Fino/MG	52	0	20		25		5		1		0		1	
314610	Ouro Preto/MG	54	162	28	35	24	36	0	84	0	3	0	0	2	4
353475	Ouroeste/SP	86	0												
353490	Pacaembu/SP	7	0	5		1		0		0		0		1	
314630	Padre Paraíso/MG														
314655	Pai Pedro/MG	12	0	4	0	4	0	3	0	0	0	0	0	1	0
314650	Pains/MG	26	0	3	0	18	0	2	0	2	0	0	0	1	0
353520	Palmeira d'Oeste/SP			3		4		2		3				2	
353530	Palmital/SP	21	20	14	0	0	20	4	0	2	0	0	0	1	0
353540	Panorama/SP	29	0	6	0	15	0	6	0	1	0	0	0	1	0
314700	Paracatu/MG	71	48	0	0	65	0	0	40	2	7	0	0	4	1
353550	Paraguaçu Paulista/SP	68	0	23	0	13	0	8	0	22	0	0	0	2	0
353560	Paraibuna/SP	75	6	12		20		35		0		0		8	

TABELA Ge05 - INFORMAÇÕES SOBRE TRABALHADORES REMUNERADOS, SEGUNDO O TIPO DE SERVIÇO REALIZADO

ANO DE  
REFERÊNCIA  
2010

Município	Quantidades de trabalhadores remunerados alocados no manejo de resíduos sólidos, segundo o tipo de serviço realizado														
	Total		Coleta		Varrição		Capina e roçada		Unidades de processamento		Outros serviços		Gerenciais ou administrativos		
	Público	Privado	Público	Privado	Público	Privado	Público	Privado	Público	Privado	Público	Privado	Público	Privado	
Código	Nome/UF	empreg.	empreg.	empreg.	empreg.	empreg.	empreg.	empreg.	empreg.	empreg.	empreg.	empreg.	empreg.	empreg.	
Região Sudeste		Ge015	Ge016	Co029	Co030	Va007	Va008	Cp005	Cp006	Up062	Up063	Ge047	Ge048	Ge050	Ge051
314730	Paraisópolis/MG	33	0	11	0	10	0	4	0	3	0	3	0	2	0
353590	Paranapuã/SP	29	0	14		8		5						2	
353625	Parisi/SP	7	0	5	0	0	0	0	0	0	0	2	0	0	0
314750	Passabém/MG	12	0	3	0	7	0	2	0	0	0	0	0	0	0
314790	Passos/MG	0	157	0	24	0	100	0	25	0	0	0	5	0	3
314800	Patos de Minas/MG	42	231	3	45	0	109	32	54	4	14	0	0	3	9
330385	Paty do Alferes/RJ	173	32	15	0	30	0	70	0	0	32	48	0	10	0
353640	Paulicéia/SP	22	0	10	0	4	0	2	0	0	0	4	0	2	0
353650	Paulínia/SP	15	432	6	22	0	50	0	120	0	0	0	218	9	22
314840	Paulistas/MG	25	0	4	0	7	0	8	0	1	0	4	0	1	0
353660	Paulo de Faria/SP	22	0	6	0	10	0	0	0	0	0	5	0	1	0
314850	Pavão/MG	25	0	9	0	12	0	4	0		0		0		0
353670	Pederneiras/SP	153	0	31	0	46	0	45	0	13	0	8	0	10	0
314890	Pedra do Indaiá/MG	12	0	7	0	2	0	2	0	0	0	0	0	1	0
314900	Pedra Dourada/MG	7	0	2	0	2	0	1	0	1	0	0	0	1	0
314910	Pedralva/MG	17	0	6	0	8	0	2	0	0	0	0	0	1	0
353690	Pedranópolis/SP	10	0	3	0	4	0	2	0	0	0	0	0	1	0
353710	Pedreira/SP	41	55	13	4	24	33	4	18	0	0	0	0	0	0
353715	Pedrinhas Paulista/SP	17	0	3		4		3		3		4		0	
353730	Penápolis/SP	178	0	108	0	60	0	0	0	2	0	6	0	2	0
314950	Pequeri/MG	40	0	4	0	13	0	7	0	0	0	15	0	1	0
353740	Pereira Barreto/SP	68	0	24		10		5		5		20		4	
353750	Pereiras/SP	19	0	5		10		2		1		0		1	
314995	Periquito/MG	32	0	4	0	9	0	3	0	14	0	0	0	2	0
353760	Peruibe/SP	45	97	0	38	0	32	18	18	4	0	17	5	6	4
315000	Pescador/MG	25	0	4	0	16	0	2	0	0	0	2	0	1	0
330390	Petrópolis/RJ	739	210	240	0	300	0	135	200	54	0	0	0	10	10
353770	Piacatu/SP	9	0	3	0	4	0	2	0	0	0	0	0	0	0
315015	Piedade de Caratinga/MG	2	14	1	3	0	5	0	4	0	1	0	0	1	1
353780	Piedade/SP	37	17	29	0	0	17	5	0	2	0	0	0	1	0
353790	Pilar do Sul/SP	40	0	10	0	15	0	10	0	0	0	3	0	2	0
315050	Pimenta/MG	26	4	4		10		6		2		2		2	
353800	Pindamonhangaba/SP	51	89	0	24	20	25	22	20	0	8	4	10	5	2
353810	Pindorama/SP	4	5	0	5	0	0	3	0	0	0	0	0	1	0
315053	Pingo-d'Água/MG														
353820	Pinhalzinho/SP	31	0	6		7		11				7			
330395	Pinheiral/RJ	114	0	12	0	86	0	12	0	0	0	0	0	4	0
353860	Piracaia/SP	4	38	3	14	0	16	0	6	0	0	0	1	1	1
315060	Piracema/MG	16	0	4		2		0		10		0		0	

TABELA Ge05 - INFORMAÇÕES SOBRE TRABALHADORES REMUNERADOS, SEGUNDO O TIPO DE SERVIÇO REALIZADO

ANO DE  
REFERÊNCIA  
2010

Município	Quantidades de trabalhadores remunerados alocados no manejo de resíduos sólidos, segundo o tipo de serviço realizado														
	Total		Coleta		Varrição		Capina e roçada		Unidades de processamento		Outros serviços		Gerenciais ou administrativos		
	Público	Privado	Público	Privado	Público	Privado	Público	Privado	Público	Privado	Público	Privado	Público	Privado	
Código	Nome/UF	empreg.	empreg.	empreg.	empreg.	empreg.	empreg.	empreg.	empreg.	empreg.	empreg.	empreg.	empreg.	empreg.	
Região Sudeste		Ge015	Ge016	Co029	Co030	Va007	Va008	Cp005	Cp006	Up062	Up063	Ge047	Ge048	Ge050	Ge051
353870	Piracicaba/SP	0	570	0	280	0	200	0	0	0	5	0	79	0	6
330400	Pirai/RJ	86	0	21	0	38	0	0	0	6	0	18	0	3	0
353880	Piraju/SP	101	3	27	3	47	0	18	0	7	0	0	0	2	0
315070	Pirajuba/MG	28	0	3		14		5		2		1		3	
353900	Pirangi/SP			6	2	6		9							
315090	Piranguçu/MG	7	0	4	0	1	0	2	0	0	0	0	0	0	0
315110	Pirapetinga/MG	69	0	8	0	19	0	21	0	14	0	3	0	4	0
315120	Pirapora/MG	79	26	3	18	37	0	18	8	2	0	9	0	10	0
353930	Pirassununga/SP	85	0	27	0	38	0	20	0	0	0	0	0	0	0
353950	Pitangueiras/SP	10	10	0	10	0	0	0	0	0	0	8	0	2	0
353970	Platina/SP			4		8									
353980	Poá/SP	180	66	0	24	90	20	90	20	0	0	0	0	0	2
315180	Poços de Caldas/MG	149	15	60	15	57	0	22	0	4	0	5	0	1	0
315200	Pompéu/MG	192	0	25		62		9		25		68		3	
354010	Pongai/SP	7	0	4		2		1		0		0		0	
320425	Ponto Belo/ES	38	1	7	1	23	0	0	0	0	0	3	0	5	0
315217	Ponto dos Volantes/MG	34	0	6		28		0		0		0		0	
354040	Populina/SP	22	0	3	0	11	0	2	0	0	0	3	0	3	0
354050	Porangaba/SP	26	0	8	0	11		4		0		0		3	
330410	Porciúncula/RJ	87	0	20		55		10		0		0		2	
354060	Porto Feliz/SP	72	63	16	18	45	22	9	20	0	0	0	0	2	3
354070	Porto Ferreira/SP														
315250	Pouso Alegre/MG	143	225	0	65	140	20	0	100	0	25	0	0	3	15
354085	Pracinha/SP	20	0	5		4		8		1		1		1	
354100	Praia Grande/SP	332	83	20	72	80	0	45	0	3	1	182	7	2	3
315280	Prata/MG	52	0	8	0	22	0	20	0	0	0	0	0	2	0
354110	Presidente Alves/SP	19	0	5	0	4	0	1	0	8	0			1	0
315310	Presidente Bernardes/MG	20	1	3	1	5	0	10	0	0	0	0	0	2	0
354130	Presidente Epitácio/SP	43	18	18	0	8	18	9	0	1	0	4	0	3	0
354140	Presidente Prudente/SP	0	360		74		186		11		24		55		10
354150	Presidente Venceslau/SP	35	0	12	0	12	0	2	0	6	0	0	0	3	0
354160	Promissão/SP	83	0	16	0	5	0	53	0	9	0	0	0	0	0
354170	Quatá/SP	11	0	4	0	3	0	1	0	0	0	2	0	1	0
330414	Queimados/RJ	0	176	0	67	0	98	0	0	0	0	0	11	0	0
315380	Queluzito/MG	11	1	2	1	3	0	5	0	0	0	0	0	1	0
354200	Quintana/SP			15											
354210	Rafard/SP	19	0	3		10		6		0		0		0	
315400	Raul Soares/MG	35	0	0	0	15	0	5	0	14	0	0	0	1	0
354230	Redenção da Serra/SP	7	0	3	0	2	0	2	0	0	0	0	0	0	0

TABELA Ge05 - INFORMAÇÕES SOBRE TRABALHADORES REMUNERADOS, SEGUNDO O TIPO DE SERVIÇO REALIZADO

ANO DE  
REFERÊNCIA  
2010

Município	Quantidades de trabalhadores remunerados alocados no manejo de resíduos sólidos, segundo o tipo de serviço realizado														
	Total		Coleta		Varrição		Capina e roçada		Unidades de processamento		Outros serviços		Gerenciais ou administrativos		
	Público	Privado	Público	Privado	Público	Privado	Público	Privado	Público	Privado	Público	Privado	Público	Privado	
Código	Nome/UF	empreg.	empreg.	empreg.	empreg.	empreg.	empreg.	empreg.	empreg.	empreg.	empreg.	empreg.	empreg.	empreg.	
<b>Região Sudeste</b>		Ge015	Ge016	Co029	Co030	Va007	Va008	Cp005	Cp006	Up062	Up063	Ge047	Ge048	Ge050	Ge051
354240	Regente Feijó/SP														
354250	Reginópolis/SP	17	1	5	1	10	0	2	0	0	0	0	0	0	0
315420	Resende Costa/MG	11	0	4	0	4	0	2	0	1	0	0	0	0	0
315430	Resplendor/MG	71	0	12	0	42	0	3	0	7	0	5	0	2	0
315440	Ressaquinha/MG	17	0	4	0	4	0	4	0	4	0	0	0	1	0
354280	Ribeira/SP			2		6		9							
354290	Ribeirão Bonito/SP														
354310	Ribeirão Corrente/SP	11	0	3	0	6	0	2	0	0	0	0	0	0	0
354325	Ribeirão Grande/SP	18	0	5		4		8		1		0		0	
354330	Ribeirão Pires/SP	35	43	0	19	17	24	15	0	0	0	0	0	3	0
354340	Ribeirão Preto/SP	39	456	0	90	5	230	0	60	24	21	0	35	10	20
354370	Rincão/SP	15	0	4	0	8	0	2	0	0	0	0	0	1	0
354380	Rinópolis/SP			10		4		2						1	
315480	Rio Acima/MG	0	53	0	12	0	20	0	21	0	0	0	0	0	0
320435	Rio Bananal/ES	34	0	9	0	23	0	1	0	0	0	0	0	1	0
330430	Rio Bonito/RJ			10	40	40		100		5	20			10	
354390	Rio Claro/SP	35	241	0	84	0	80	30	66	5	11	0	0	0	0
330450	Rio das Flores/RJ	18	19	8	0	4	0	3	0	2	19	1	0	0	0
330455	Rio de Janeiro/RJ	20.344	1.548	3.185	1.093	5.671	0	1.284	0	268	109	7.249	245	2.687	101
315510	Rio do Prado/MG	7	0	4		2		0		0		1		0	
315500	Rio Doce/MG	12	3	3	3	3	0	3	0	3	0	0	0	0	0
315530	Rio Manso/MG	16	0	3	0	6	0	5	0	2	0	0	0	0	0
320440	Rio Novo do Sul/ES	83	0	10	0	21	0	50	0	0	0	0	0	2	0
315570	Rio Piracicaba/MG	23	0	10		1		10		0		0		2	
315590	Rio Preto/MG	29	3	4	0	7	0	8	0	8	3	0	0	2	0
354420	Riolândia/SP			1	2			3		8		2		2	
354350	Riversul/SP	12	0	4		3		3		1		0		1	
315620	Rochedo de Minas/MG	14	0	4		6		4		0		0		0	
315630	Rodeiro/MG			4	0	7	0								
354450	Rubinéia/SP					4						3		1	
315670	Sabará/MG	42	29	0	22	13	0	26	0	0	0	0	0	3	7
354470	Sagres/SP	16	0	3	0	5	0	3	0	2	0	0	0	3	0
354490	Sales Oliveira/SP	17	0	12	0	2	0	0	0	1	0	0	0	2	0
354500	Salesópolis/SP	0	0	0	0	0	0	0	0	0	0	0	0	0	0
315700	Salinas/MG	40	5	16	5	12	0	3	0	0	0	8	0	1	0
315710	Salto da Divisa/MG	64	0	15	0	49	0	0	0	0	0	0	0	0	0
354530	Salto de Pirapora/SP	30	0	15	0	10	0	3	0	1	0	0	0	1	0
354540	Salto Grande/SP	0	0	0	0	0	0	0	0	0	0	0	0	0	0
354520	Salto/SP			0	26	36	15	19	52				85		



TABELA Ge05 - INFORMAÇÕES SOBRE TRABALHADORES REMUNERADOS, SEGUNDO O TIPO DE SERVIÇO REALIZADO

ANO DE  
REFERÊNCIA  
2010

Município		Quantidades de trabalhadores remunerados alocados no manejo de resíduos sólidos, segundo o tipo de serviço realizado													
		Total		Coleta		Varrição		Capina e roçada		Unidades de processamento		Outros serviços		Gerenciais ou administrativos	
Código	Nome/UF	Público	Privado	Público	Privado	Público	Privado	Público	Privado	Público	Privado	Público	Privado	Público	Privado
		empreg.	empreg.	empreg.	empreg.	empreg.	empreg.	empreg.	empreg.	empreg.	empreg.	empreg.	empreg.	empreg.	empreg.
Região Sudeste		Ge015	Ge016	Co029	Co030	Va007	Va008	Cp005	Cp006	Up062	Up063	Ge047	Ge048	Ge050	Ge051
354560	Santa Adélia/SP	32	0	16	0	1	0	4	0	0	0	9	0	2	0
354580	Santa Bárbara d'Oeste/SP	117	75	51	4	20	50	35	15	6	3	0	1	5	2
315720	Santa Bárbara/MG														
354600	Santa Branca/SP	9	0	6	0	0	0	3	0	0	0	0	0	0	0
354610	Santa Clara d'Oeste/SP	24		5		12		5		0		0		2	
354620	Santa Cruz da Conceição/SP	19	0			15		3		0		0		1	
354630	Santa Cruz das Palmeiras/SP	43	0	10	0	22	0	6	0	2	0	0	0	3	0
354650	Santa Ernestina/SP	11	0	5	0	6	0	0	0	0	0	0	0	0	0
354670	Santa Gertrudes/SP	42	0	12	0	22	0	5	0	2	0	0	0	1	0
354680	Santa Isabel/SP	68	0	27		28		4		0		6		3	
320450	Santa Leopoldina/ES	30	0	6	0	13	0	10	0	0	0	0	0	1	0
354690	Santa Lúcia/SP	23	0	3	0	5	0	3	0	3	0	7	0	2	0
315780	Santa Luzia/MG	6	167	0	90	0	20	2	45	0	7	0	0	4	5
354700	Santa Maria da Serra/SP	7	0	3	0	2	0	1	0	0	0	1	0	0	0
330460	Santa Maria Madalena/RJ	43	38	8	0	9	0	16	10	0	28	6	0	4	0
354710	Santa Mercedes/SP	12	0	3	0	7	0	0	0	1	0	0	0	1	0
354750	Santa Rita do Passa Quatro/SP														
315960	Santa Rita do Sapucaí/MG	82	0	31		32		9		3		5		2	
354740	Santa Rita d'Oeste/SP	15	0	3	0	6	0	3	0	2	0	0	0	1	0
315980	Santa Vitória/MG	11	117	9	0	0	98	0	18	1	0	0	0	1	1
354720	Santana da Ponte Pensa/SP	7	0	3	0	3	0	1	0	0	0	0	0	0	0
354730	Santana de Parnaíba/SP	0	92	0	32	0	10	0	50	0	0	0	0	0	0
315870	Santana do Garambéu/MG			2		2		2							
354770	Santo Anastácio/SP														
354780	Santo André/SP	0	577	0	235	0	296	0	36	0	0	0	0	0	10
354790	Santo Antônio da Alegria/SP	15	0	0	0	11	0	0	0	0	0	4	0	0	0
354800	Santo Antônio de Posse/SP	28	0	10	0	6	0	4	0	4	0	4	0	0	0
315990	Santo Antônio do Amparo/MG	5	13	0	4	0	8	3	0	1	0	0	0	1	1
316030	Santo Antônio do Jacinto/MG	18	0	6		12		0		0		0		0	
354810	Santo Antônio do Jardim/SP	14	0	3	0	3	0	2	0	2	0	2	0	2	0
316040	Santo Antônio do Monte/MG	35	0	13		10		10						2	
316060	Santo Hipólito/MG	8	0	5	0	3	0	0	0	0	0	0	0	0	0
354840	Santópolis do Aguapeí/SP	8	0	4	0	2	0	2	0	0	0	0	0	0	0
354850	Santos/SP	4	912	0	171	0	428	0	64	0	50	0	180	4	19
354870	São Bernardo do Campo/SP	24	848	0	164	0	180	0	165	2	20	0	299	22	20
316090	São Brás do Suaçuí/MG	18	0	2		4		4		7		0		1	
354880	São Caetano do Sul/SP						160	8							
354890	São Carlos/SP	50	221	0	61	20	42	15	50	7	52	0	0	8	16
316095	São Domingos das Dores/MG	5	0	3		1		1		0		0		0	

TABELA Ge05 - INFORMAÇÕES SOBRE TRABALHADORES REMUNERADOS, SEGUNDO O TIPO DE SERVIÇO REALIZADO

ANO DE  
REFERÊNCIA  
2010

Município		Quantidades de trabalhadores remunerados alocados no manejo de resíduos sólidos, segundo o tipo de serviço realizado													
		Total		Coleta		Varrição		Capina e roçada		Unidades de processamento		Outros serviços		Gerenciais ou administrativos	
Código	Nome/UF	Público	Privado	Público	Privado	Público	Privado	Público	Privado	Público	Privado	Público	Privado	Público	Privado
		empreg.	empreg.	empreg.	empreg.	empreg.	empreg.	empreg.	empreg.	empreg.	empreg.	empreg.	empreg.	empreg.	empreg.
Região Sudeste		Ge015	Ge016	Co029	Co030	Va007	Va008	Cp005	Cp006	Up062	Up063	Ge047	Ge048	Ge050	Ge051
316105	São Félix de Minas/MG	30	0	3	0	21	0	2	0	3	0	0	0	1	0
316140	São Francisco do Glória/MG	9	0	4	0	2	0	1	0	1	0	1	0	0	0
320470	São Gabriel da Palha/ES	92	85	10	9	45	23	0	11	0	20	32	22	5	0
316160	São Geraldo da Piedade/MG			5	0	5	0								
316165	São Geraldo do Baixo/MG	6	0	3		3		0		0		0		0	
316170	São Gonçalo do Abaeté/MG	27	0	6		18		0		0		0		3	
316180	São Gonçalo do Pará/MG	26	0	4		8		4		5		3		2	
316200	São Gonçalo do Sapucaí/MG	32	0	13		16		2		0		0		1	
330490	São Gonçalo/RJ	6	809	0	510	0	129	0	100	0	64	0	0	6	6
316210	São Gotardo/MG	61	4	0	2	45	0	12	0	0	2	0	0	4	0
354910	São João da Boa Vista/SP	17	97	0	20	0	66	9	9	5	0	0	0	3	2
354925	São João de Iracema/SP	3	0	0	0	1	0	1	0	1	0	0	0	0	0
330510	São João de Meriti/RJ	178	60	0	60	150	0	21	0	0	0	0	0	7	0
316250	São João del Rei/MG				30	35									3
316280	São João Evangelista/MG	0	55	0	6	0	22	0	3	0	19	0	3	0	2
354940	São Joaquim da Barra/SP	18	95	1	14	11	56	0	17	0	0	0	6	6	2
316294	São José da Barra/MG	21	5	0	5	14	0	3	0	2	0	0	0	2	0
354950	São José da Bela Vista/SP														
316295	São José da Lapa/MG	46	19	0	4	25	0	0	15	0	0	17	0	4	0
330513	São José de Ubá/RJ	18	8	4	2	14	0	0	0	0	5	0	0	0	1
320480	São José do Calçado/ES	2	33	0	15	0	18	0	0	0	0	0	0	2	0
316340	São José do Goiabal/MG	31	0	3	0	15	0	0	0	12	0	0	0	1	0
316350	São José do Jacuri/MG	12	0	4	0	7	0	0	0	0	0	0	0	1	0
354970	São José do Rio Pardo/SP	87	0	31	0	14	0	36	0	1	0	0	0	5	0
354980	São José do Rio Preto/SP	33	255	0	125	0	30	30	0	0	60	0	35	3	5
330515	São José do Vale do Rio Preto/RJ	37	0	19	0	8	0	10	0	0	0	0	0	0	0
354990	São José dos Campos/SP	1.030	181	250	0	482	0	102	135	98	26	46	20	52	0
354995	São Lourenço da Serra/SP	45	0	20	0	10	0	10	0	0	0	0	0	5	0
355000	São Luís do Paraitinga/SP	29	0	6	0	14	0	7	0	1	0	0	0	1	0
320490	São Mateus/ES	5	181	0	29	0	64	0	35	0	4	0	48	5	1
316380	São Miguel do Anta/MG			21		7									
355030	São Paulo/SP	258	4.224	0	3.420	0	0	0	0	0	337	22	0	236	467
316390	São Pedro da União/MG	5	1	4	1	0	0	0	0	1	0	0	0	0	0
355050	São Pedro do Turvo/SP	22	0	12	0	4	0	2	0	1	0	2	0	1	0
355040	São Pedro/SP	49	1	8	0	30	0	10	0	0	0	0	0	1	1
320495	São Roque do Canaã/ES	18	0	4		8		3		0		1		2	
355060	São Roque/SP	9	53	0	35	0	18	6	0	0	0	0	0	3	0
355080	São Sebastião da Gramma/SP	17	0	8	0	4	0	3	0	1	0	0	0	1	0
330530	São Sebastião do Alto/RJ	0	0	0	0	0	0	0	0	0	0	0	0	0	0

TABELA Ge05 - INFORMAÇÕES SOBRE TRABALHADORES REMUNERADOS, SEGUNDO O TIPO DE SERVIÇO REALIZADO

ANO DE  
REFERÊNCIA  
**2010**

Município	Quantidades de trabalhadores remunerados alocados no manejo de resíduos sólidos, segundo o tipo de serviço realizado														
	Total		Coleta		Varrição		Capina e roçada		Unidades de processamento		Outros serviços		Gerenciais ou administrativos		
	Público	Privado	Público	Privado	Público	Privado	Público	Privado	Público	Privado	Público	Privado	Público	Privado	
Código	Nome/UF	empreg.	empreg.	empreg.	empreg.	empreg.	empreg.	empreg.	empreg.	empreg.	empreg.	empreg.	empreg.	empreg.	
<b>Região Sudeste</b>		Ge015	Ge016	Co029	Co030	Va007	Va008	Cp005	Cp006	Up062	Up063	Ge047	Ge048	Ge050	Ge051
316450	São Sebastião do Maranhão/MG	24	0	8	0	6	0	8	0	0	0	0	0	2	0
316470	São Sebastião do Paraíso/MG			14	6		30								
316480	São Sebastião do Rio Preto/MG	13	0	3		5		5		0		0		0	
355070	São Sebastião/SP														
316500	São Tiago/MG	18	0												
355100	São Vicente/SP	405	25	80	0	130	10	100	5	20	5	0	0	75	5
316540	Sapucaí-Mirim/MG	19	6	4	0	6	0	8	0	0	6	0	0	1	0
316570	Senador Firmino/MG	37	0	4		15		2		14		0		2	
316600	Senhora de Oliveira/MG	16	0	2	0	6	0	0	0	8	0	0	0	0	0
316640	Seritinga/MG					4		2						1	
316670	Serra dos Aimorés/MG	20	0	7		5						7		1	
320500	Serra/ES	72	754	12	159	15	326	0	200	1	24	0	9	44	36
316690	Serrania/MG	15	0		0	11	0	2	0	1	0		0	1	0
316695	Serranópolis de Minas/MG	13	1	2	1	4	0	0	0	6	0	0	0	1	0
316710	Serro/MG	21	21	0	5	6	6	5	10	2	0	6	0	2	0
355170	Sertãozinho/SP	34	293	5	21	0	46	23	195	0	31	0	0	6	0
355180	Sete Barras/SP	14	14	10	0	0	8	2	6	2	0	0	0	0	0
316720	Sete Lagoas/MG	2	206	0	45	0	60	0	68	0	0	0	0	2	33
316750	Simão Pereira/MG	6	2	2	1	3	0	1	1	0	0	0	0	0	0
316760	Simonésia/MG	54	6	0	6	33	0	19	0	0	0	0	0	2	0
355210	Socorro/SP	68	0	22	0	20	0	10	0	7	0	6	0	3	0
316780	Soledade de Minas/MG	12	0	4		6		2		0		0		0	
355220	Sorocaba/SP	17	506	0	200	0	120	0	160	5	10	0	0	12	16
355230	Sud Mennucci/SP	5	11	0	4	0	6	3	0	1	0	0	0	1	1
355240	Sumaré/SP	49	70	0	56	19	12	21	0	0	0	0	0	9	2
355255	Suzanópolis/SP	21	0	5	0	7	0	7	0	1	0	0	0	1	0
355250	Suzano/SP	0	291	0	60	0	86	0	130	0	0	0	0	0	15
355260	Tabapuã/SP	83	0	22		20		11		13		15		2	
355270	Tabatinga/SP	12	0	6	0	2	0	1	0	0	0	0	0	3	0
355280	Taboão da Serra/SP	5	244	0	83	0	120	0	12	0	0	0	13	5	16
316800	Taiobeiras/MG	78	0	37	0	24	0	5	0	3	0	4	0	5	0
355320	Taiúva/SP														
355330	Tambaú/SP	38	0	11	0	10	0	10	0	4	0	0	0	3	0
316820	Tapiraí/MG	10	0	3		0		2		1		3		1	
355350	Tapiraí/SP														
355370	Taquaritinga/SP	43	0	24	0	10	0	5	0	4	0	0	0	0	0
355380	Taquarituba/SP	37	0	12	0	14	0	3	0	1	0	3	0	4	0
355400	Tatui/SP	118	48	0	47	81	0	32	0	2	0	1	0	2	1
355410	Taubaté/SP	526	36	105	30	58	0	180	0	9	6	150	0	24	0

TABELA Ge05 - INFORMAÇÕES SOBRE TRABALHADORES REMUNERADOS, SEGUNDO O TIPO DE SERVIÇO REALIZADO

ANO DE  
REFERÊNCIA  
2010

Município	Quantidades de trabalhadores remunerados alocados no manejo de resíduos sólidos, segundo o tipo de serviço realizado														
	Total		Coleta		Varrição		Capina e roçada		Unidades de processamento		Outros serviços		Gerenciais ou administrativos		
	Público	Privado	Público	Privado	Público	Privado	Público	Privado	Público	Privado	Público	Privado	Público	Privado	
Código	Nome/UF	empreg.	empreg.	empreg.	empreg.	empreg.	empreg.	empreg.	empreg.	empreg.	empreg.	empreg.	empreg.	empreg.	
Região Sudeste		Ge015	Ge016	Co029	Co030	Va007	Va008	Cp005	Cp006	Up062	Up063	Ge047	Ge048	Ge050	Ge051
316850	Teixeiras/MG	40	0	10		23		5		0		0		2	
355430	Teodoro Sampaio/SP	71	4	25	4	28		4		1		10		3	
316860	Teófilo Otoni/MG	67	106	0	53	17	34	35	8	4	3	9	7	2	1
355440	Terra Roxa/SP	25	0	5	0	16	0	4	0	0	0	0	0	0	0
316900	Tocantins/MG	10	16	3	0	5	0	2	0	0	15	0	0	0	1
355465	Torre de Pedra/SP	8	0	3	0	2	0	1	0	1	0	0	0	1	0
355475	Trabiju/SP														
355480	Tremembé/SP	57	64	12	0	20	12	10	12	0	40	10	0	5	0
316930	Três Corações/MG	23	74	2	17	15	20	0	30	4	1	0	4	2	2
355490	Três Fronteiras/SP	15	0	5	0	8	0	0	0	0	0	0	0	2	0
316935	Três Marias/MG	112	0	12	0	80	0	3	0	2	0	10	0	5	0
316950	Tumiritinga/MG					20		5							
355500	Tupã/SP	59	50	21	20	25	18	9	4	1	5	1	1	2	2
355520	Turiúba/SP	11	2	3	2	6	0	2	0	0	0	0	0	0	0
317000	Ubaí/MG	72	0	10		47		15		0		0		0	
317010	Uberaba/MG	155	216	0	74	58	90	75	17	0	10	0	7	22	18
317020	Uberlândia/MG	287	1.182	0	257	84	364	5	186	8	35	93	280	97	60
355550	Ubirajara/SP			2											
317043	União de Minas/MG	20	0	4		6		2		3		5		0	
355580	Urânia/SP	27	0	6	0	5	0	5	0	0	0	10	0	1	0
355590	Uru/SP	15	0	4	0	2	0	4	0	4	0	0	0	1	0
317047	Uruana de Minas/MG	11	0	2	0	9	0	0	0	0	0	0	0	0	0
317052	Urucuia/MG	39	3	7	3	6	0	22	0	1	0	1	0	2	0
355600	Urupês/SP	10	0	6	0	4	0	0	0	0	0	0	0	0	0
330610	Valença/RJ	0	0	0	0	0	0	0	0	0	0	0	0	0	0
355620	Valinhos/SP	42	273	4	30	0	43	15	191	0	0	5	0	18	9
355630	Valparaíso/SP	0	20	0	16	0	4	0	0	0	0	0	0	0	0
320503	Vargem Alta/ES	32	0	10	0	16	0	5	0	0	0	0	0	1	0
317060	Vargem Bonita/MG					3		3							
355640	Vargem Grande do Sul/SP	46	0	6	0	30	0	6	0	2	0	0	0	2	0
355645	Vargem Grande Paulista/SP	16	0	1		5		5		0		2		3	
317070	Varginha/MG	134	59	40	12	81	0	9	33	0	14	0	0	4	0
317075	Varjão de Minas/MG	44	1	3	0	28	0	2	0	10	0	0	0	1	1
330615	Varre-Sai/RJ														
317080	Várzea da Palma/MG	184	15												
330620	Vassouras/RJ	68	25	35		21		12	25						
317100	Vazante/MG	55	0	6		10		30		4		4		1	
320506	Venda Nova do Imigrante/ES														
317115	Vermelho Novo/MG	17	0	4	0	8	0	0	0	3	0	0	0	2	0

TABELA Ge05 - INFORMAÇÕES SOBRE TRABALHADORES REMUNERADOS, SEGUNDO O TIPO DE SERVIÇO REALIZADO

ANO DE  
REFERÊNCIA  
**2010**

Município	Quantidades de trabalhadores remunerados alocados no manejo de resíduos sólidos, segundo o tipo de serviço realizado														
	Total		Coleta		Varrição		Capina e roçada		Unidades de processamento		Outros serviços		Gerenciais ou administrativos		
	Público	Privado	Público	Privado	Público	Privado	Público	Privado	Público	Privado	Público	Privado	Público	Privado	
Código	Nome/UF	empreg.	empreg.	empreg.	empreg.	empreg.	empreg.	empreg.	empreg.	empreg.	empreg.	empreg.	empreg.	empreg.	
<b>Região Sudeste</b>		Ge015	Ge016	Co029	Co030	Va007	Va008	Cp005	Cp006	Up062	Up063	Ge047	Ge048	Ge050	Ge051
317120	Vespasiano/MG	200	0	50	0	80	0	60	0	10	0	0	0	0	0
320510	Viana/ES				33		35		20						
317130	Viçosa/MG	142	6	44	6	80	0	10	0	5	0	2	0	1	0
320515	Vila Pavão/ES	19	0	3	0	5	0	8	0	0	0	0	0	3	0
355670	Vinhedo/SP	0	142	0	49	0	50	0	43	0	0	0	0	0	0
355680	Viradouro/SP	20	30	3	10	6	15	6	1	2	2	0	0	3	2
317170	Virgínia/MG	33	0	3	0	10	0	19	0	0	0	0	0	1	0
317190	Virgolândia/MG	15	0	1	0	4	0	1	0	8	0	0	0	1	0
317200	Visconde do Rio Branco/MG	126	0	12	0	90	0	15	0	7	0	0	0	2	0
355695	Vitória Brasil/SP	11	0	3	0	4	0	1	0	0	0	2	0	1	0
320530	Vitória/ES	154	861	0	218	0	290	0	250	54	63	0	0	100	40
330630	Volta Redonda/RJ	36	562	0	97	0	140	13	125	2	9	9	171	12	20
355700	Votorantim/SP	62	13	54	0	7	0	0	0	0	13	0	0	1	0
355710	Votuporanga/SP														
355715	Zacarias/SP	16	0	3		7		4		1		0		1	

TABELA Ge06  
EXISTÊNCIA DE SERVIÇOS DELEGADOS

TABELA Ge06 - EXISTÊNCIA DE SERVIÇOS DELEGADOS

ANO DE  
REFERÊNCIA  
**2010**

Município		Existência de algum serviço delegado	Coleta de resíduos domiciliares	Coleta de resíduos públicos	Coleta de resíduos dos serviços de saúde	Coleta de resíduos da construção civil	Varrição de logradouros públicos	Capina e roçada	Operação de aterro sanitário	Operação de unidade de triagem	Operação de unidade de compostagem	Operação de incinerador	Operação de unidade de transbordo	Operação de outras unidades de processamento	Outros
Código	Nome/UF														
<b>Região Sudeste</b>		Ge055													
350210	Andradina/SP	Sim	X	X				X							
350460	Bady Bassitt/SP	Sim	X	X	X										
350650	Birigui/SP	Sim			X										
350690	Bofete/SP	Sim			X										
350715	Bom Sucesso de Itararé/SP	Sim													X
350810	Buritama/SP	Sim			X										
330070	Cabo Frio/RJ	Sim	X		X										
330100	Campos dos Goytacazes/RJ	Sim	X	X	X	X	X	X	X	X	X		X	X	
351090	Cássia dos Coqueiros/SP	Sim			X										
312200	Divino/MG	Sim	X	X		X	X	X							
351390	Divinolândia/SP	Sim													X
312230	Divinópolis/MG	Sim	X		X										X
351500	Embu/SP	Sim	X		X		X								
351515	Engenheiro Coelho/SP	Sim	X	X											
312710	Frutal/MG	Sim							X						
351670	Garça/SP	Sim	X	X						X	X				
312800	Guanhães/MG	Sim			X										
352000	Igaraçu do Tietê/SP	Sim			X										
352050	Indaiatuba/SP	Sim	X	X	X		X	X	X						
313130	Ipatinga/MG	Sim	X	X	X	X	X	X							X
352250	Itapevi/SP	Sim	X	X	X		X	X	X						X
352260	Itapira/SP	Sim	X				X	X							X
352440	Jacareí/SP	Sim	X	X	X		X	X	X						X
313670	Juiz de Fora/MG	Sim							X						
330240	Macaé/RJ	Sim	X	X	X		X	X							
353090	Mombuca/SP	Sim													X
314330	Montes Claros/MG	Sim	X	X	X				X						
353190	Morro Agudo/SP	Sim	X		X										
330340	Nova Friburgo/RJ	Sim	X		X										
330350	Nova Iguaçu/RJ	Sim							X						
330455	Rio de Janeiro/RJ	Sim							X						
354890	São Carlos/SP	Sim	X		X				X				X		X
330490	São Gonçalo/RJ	Sim	X	X	X	X	X		X			X			
316250	São João del Rei/MG	Sim	X	X	X										
355030	São Paulo/SP	Sim	X		X				X				X		
355060	São Roque/SP	Sim	X	X	X		X								

TABELA Ge06 - EXISTÊNCIA DE SERVIÇOS DELEGADOS

ANO DE  
REFERÊNCIA  
**2010**

Município		Existência de algum serviço delegado	Coleta de resíduos domiciliares	Coleta de resíduos públicos	Coleta de resíduos dos serviços de saúde	Coleta de resíduos da construção civil	Varrição de logradouros públicos	Capina e roçada	Operação de aterro sanitário	Operação de unidade de triagem	Operação de unidade de compostagem	Operação de incinerador	Operação de unidade de transbordo	Operação de outras unidades de processamento	Outros
Código	Nome/UF														
<b>Região Sudeste</b>		Ge055													
320500	Serra/ES	Sim	X	X	X		X						X		
316860	Teófilo Otoni/MG	Sim	X	X	X		X	X	X						
317020	Uberlândia/MG	Sim							X						
355715	Zacarias/SP	Sim			X										X





TABELA Co01  
INFORMAÇÕES SOBRE POPULAÇÃO ATENDIDA, ESTRUTURA OPERACIONAL,  
FREQUÊNCIA E TERCEIRIZAÇÃO DO SERVIÇO DE COLETA DOMICILIAR E  
PÚBLICA

**TABELA Co01 - INFORMAÇÕES SOBRE POPULAÇÃO ATENDIDA, ESTRUTURA OPERACIONAL, FREQUÊNCIA E TERCEIRIZAÇÃO DO SERVIÇO DE COLETA DOMICILIAR E PÚBLICA**

ANO DE  
REFERÊNCIA  
**2010**

Município	População atendida declarada		Pop. atendida, segundo a frequência			Coleta Noturna	Coleta com elevação de contêiner	Quantidade de coletadores e mot.		
	Urbana do município	Rural do município	Diária	2 ou 3 vezes por semana	1 vez por semana			Prefeitura	Empresas	
	Código	Nome/UF	habitante	habitante	%			%	%	exist.
<b>Região Sudeste</b>		Co050	Co147	Co134	Co135	Co136	Co008	Co131	Co029	Co030
310050	Açucena/MG	4.805	0	0	100	0	Não	Não	4	0
350010	Adamantina/SP	31.948	703	100	0	0	Não	Não	20	0
350020	Adolfo/SP	3.200	0	100	0	0	Não	Não	3	0
320010	Afonso Cláudio/ES	15.855	4.500	20	70	10	Sim	Não	8	
310070	Água Comprida/MG	1.520	350	0	100	0	Não	Não	5	0
350030	Aguai/SP	29.001	100	100	0	0	Não	Não	19	0
310080	Aguanil/MG	2.345	1.200	0	100	0	Não	Não	3	0
350040	Águas da Prata/SP	5.000	1.200	20	60	20	Não	Não	4	
350055	Águas de Santa Bárbara/SP	4.259	0	50	50	0	Não	Não	9	0
350060	Águas de São Pedro/SP	2.707	0	30	70	0	Não	Não	6	0
350070	Agudos/SP	30.000	4.500	100	0	0	Sim	Não	15	0
310110	Aimorés/MG	19.700	0	70	30	0	Não	Não	20	0
310160	Alfenas/MG	69.176	4.598	40	54	6	Sim	Não	0	0
310180	Alpercata/MG	5.924	1.248	100	0	0	Não	Não		
350090	Altair/SP	3.022	793	0	100	0	Não	Não	4	0
310200	Alterosa/MG	10.002	500	75	20	5	Não	Sim		
350100	Altinópolis/SP	13.636	750	100	0	0	Não	Não	6	0
350110	Alto Alegre/SP	1.358	0	0	100	0	Não	Não	0	0
315350	Alto Jequitibá/MG	4.300	0	100	0	0	Não	Não	3	0
320035	Alto Rio Novo/ES	5.000	1.000	50	33	17	Não	Não	9	
350115	Alumínio/SP	84	16	100	0	0	Não	Não	0	10
350120	Álvares Florence/SP	2.648	0	0	100	0	Não	Não	5	0
350130	Álvares Machado/SP	21.183	0	80	20	0	Não	Não	14	0
350150	Alvinlândia/SP	2.693	180	100	0	0	Não	Não	3	0
310240	Alvorada de Minas/MG	1.450	0	0	100	0	Não	Não	3	0
350160	Americana/SP	209.654	984	12	88	0	Sim	Sim	95	25
350170	Américo Brasiliense/SP	34.217	261	20	80	0	Sim	Não	0	6
350190	Amparo/SP	51.811	14.018	99	1	0	Não	Sim	37	
310260	Andradas/MG	32.000	5.000	25	70	5	Sim	Não	22	0
350210	Andradina/SP	51.649	0	10	90	0	Sim	Sim		28
310280	Andrelândia/MG	9.810	0	100	0	0	Não	Não	0	3
350220	Angatuba/SP	15.953	4.500	100	0	0	Não	Não	7	0
330010	Angra dos Reis/RJ	163.290	6.221	50	40	10	Sim	Não		145
350230	Anhembi/SP	4.271	789	0	100	0	Não	Não	3	0
350240	Anhumas/SP	3.738	0	100	0	0	Não	Não	3	
310290	Antônio Carlos/MG	9.630	1.484	80	10	10	Não	Não	7	0
310310	Antônio Prado de Minas/MG	1.003	668	0	100	0	Não	Não	7	0
350260	Aparecida d'Oeste/SP	3.645	0	0	100	0	Não	Não	3	
350250	Aparecida/SP	34.498	509	0	100	0	Sim	Não	31	0

**TABELA Co01 - INFORMAÇÕES SOBRE POPULAÇÃO ATENDIDA, ESTRUTURA OPERACIONAL, FREQUÊNCIA E TERCEIRIZAÇÃO DO SERVIÇO DE COLETA DOMICILIAR E PÚBLICA**

 ANO DE  
REFERÊNCIA  
**2010**

Município	População atendida declarada		Pop. atendida, segundo a frequência			Coleta Noturna	Coleta com elevação de contêiner	Quantidade de coletadores e mot.		
	Urbana do município	Rural do município	Diária	2 ou 3 vezes por semana	1 vez por semana			Prefeitura	Empresas	
	Código	Nome/UF	habitante	habitante	%			%	%	exist.
<b>Região Sudeste</b>		Co050	Co147	Co134	Co135	Co136	Co008	Co131	Co029	Co030
350270	Apiaí/SP	18.218	6.973	100	0	0	Não	Não	36	4
350280	Araçatuba/SP	178.077	3.502	10	90	0	Sim	Sim	50	65
350290	Araçoiaba da Serra/SP	18.764	7.685	82	18	0	Não	Não	17	0
320060	Aracruz/ES	71.451	9.850	80	15	5	Sim	Não		51
310340	Araçuaí/MG	19.000	4.000	40	60	0	Não	Sim	6	2
310350	Araguari/MG	95.000	0	20	70	10	Não	Não	0	16
350310	Arandu/SP	4.614	0	100	0	0	Não	Não	18	0
310360	Arantina/MG	2.633	0	0	100	0	Não	Não		
350315	Arapeí/SP	1.875	0	100	0	0	Não	Não	0	0
310375	Araporã/MG	5.755	359	100	0	0	Não	Não	7	0
350320	Araraquara/SP	202.730	3.000	20	80	0	Sim	Não		57
350330	Araras/SP	112.444	4.000	10	87	3	Sim	Não	55	0
350335	Arco-Íris/SP	1.097	220	0	100	0	Não	Não	3	
310420	Arcos/MG	33.961	1.100	30	60	10	Sim	Não	6	5
310445	Aricanduva/MG	1.695	0	0	100	0	Não	Não	3	0
350380	Artur Nogueira/SP	39.998	4.179	30	70	0	Sim	Não	0	20
350390	Arujá/SP	67.415	7.490	10	85	5	Sim	Sim	0	36
350400	Assis/SP	90.991	4.153	29	71	0	Sim	Não	31	0
350410	Atibaia/SP	115.229	11.374	36	64	0	Sim	Não	0	56
320070	Atilio Vivacqua/ES	6.116	1.000	0	100	0	Sim	Não	5	0
350440	Avanhandava/SP	9.563	0	100	0	0	Não	Não	4	
350460	Bady Bassitt/SP	13.659	944	10	40	50	Não	Não	0	4
320080	Baixo Guandu/ES	22.512	6.000	80	10	10	Não	Não		16
350470	Balbinos/SP	1.191	2.306	0	100	0	Não	Não	12	1
350500	Barão de Antonina/SP	1.913	1.203	0	61	39	Não	Não	4	2
310540	Barão de Cocais/MG	25.786	2.656	87	10	3	Sim	Não	19	3
310560	Barbacena/MG	115.568	0	30	70	0	Sim	Não	34	38
350520	Bariri/SP	29.975	0	100	0	0	Sim	Não	2	19
350530	Barra Bonita/SP	7	2	100	0	0	Não	Não	22	2
350535	Barra do Chapéu/SP	1.544	2.960	34	46	20	Não	Não	4	2
310570	Barra Longa/MG	3.313	1.000	100	0	0	Não	Não	6	0
330040	Barra Mansa/RJ	170.662	5.807				Sim	Sim	2	68
350550	Barretos/SP	108.686	3.415	29	68	3	Sim	Não	0	32
310590	Barroso/MG	18.979	434	0	100	0	Não	Não	10	0
350570	Barueri/SP	240.749	0	30	70	0	Sim	Não	0	55
350580	Bastos/SP	17.608	0	100	0	0	Não	Não	5	0
350590	Batatais/SP	49.945	0	0	100	0	Não	Não	12	6
350600	Bauru/SP	338.184	5.753	0	100	0	Sim	Não	159	0
350610	Bebedouro/SP	75.035	0				Sim	Não	49	0

**TABELA Co01 - INFORMAÇÕES SOBRE POPULAÇÃO ATENDIDA, ESTRUTURA OPERACIONAL, FREQUÊNCIA E TERCEIRIZAÇÃO DO SERVIÇO DE COLETA DOMICILIAR E PÚBLICA**

ANO DE  
REFERÊNCIA  
**2010**

Município	População atendida declarada		Pop. atendida, segundo a frequência			Coleta Noturna	Coleta com elevação de contêiner	Quantidade de coletadores e mot.		
	Urbana do município	Rural do município	Diária	2 ou 3 vezes por semana	1 vez por semana			Prefeitura	Empresas	
	Código	Nome/UF	habitante	habitante	%			%	%	exist.
<b>Região Sudeste</b>		Co050	Co147	Co134	Co135	Co136	Co008	Co131	Co029	Co030
310610	Belmiro Braga/MG	1.099	2.304	0	100	0	Não	Não		4
310620	Belo Horizonte/MG	2.256.393	0	14	86	0	Sim	Não	318	
310640	Belo Vale/MG	4.226	0	100	0	0	Não	Não	6	0
350620	Bento de Abreu/SP	2.444	230	0	100	0	Não	Não	3	0
310650	Berilo/MG	3.600	1.200	20	50	30	Não	Sim	11	0
310660	Bertópolis/MG	2.731	0	100	0	0	Não	Não	3	0
310670	Betim/MG	375.331	1.758	17	80	3	Sim	Não	0	106
310690	Bicas/MG	12.957	0	60	20	20	Sim	Não	8	0
350640	Bilac/SP	6.481	567	92	0	8	Não	Não	6	0
350650	Birigui/SP	105.487	2.268	20	80	0	Sim	Não	50	
350670	Boa Esperança do Sul/SP	12.184	1.461	100	0	0			9	
350680	Bocaina/SP	10.006	259	100	0	0	Não	Não	7	0
350690	Bofete/SP	6.209	3.409	64	36	0	Não	Não	7	0
350700	Boituva/SP	43.175	2.722	40	56	4	Sim	Sim	0	21
330060	Bom Jesus do Itabapoana/RJ	30.099	4.660				Não	Não	12	0
320110	Bom Jesus do Norte/ES	8.699	0	100	0	0	Não	Não	7	0
350715	Bom Sucesso de Itararé/SP	2.430	1.141	100	0	0	Não	Não	5	
310810	Bonfim/MG	4.000	2.818	0	100	0	Não	Não		
310825	Bonito de Minas/MG	1.988	0	60	20	20	Não	Não	1	0
350730	Boracéia/SP	3.827	441	0	100	0	Não	Não	3	0
310840	Botelhos/MG	11.366	3.500	0	100	0	Não	Não	7	0
350750	Botucatu/SP	121.000	6.000	6	94	0	Sim	Não	0	45
310890	Brasópolis/MG	9.000	5.661	0	100	0	Não	Não	8	0
350770	Braúna/SP	4.390	631	50	50	0	Não	Não	5	0
350780	Brodowski/SP	20.597	510	0	100	0	Não	Não	16	
350790	Brotas/SP	19.200	2.380	30	40	30	Não	Não	4	7
310900	Brumadinho/MG	20	8	80	20	0	Não	Não	6	18
310910	Bueno Brandão/MG	5.674	5.218	20	70	10	Não	Não	3	0
310925	Bugre/MG	1.531	2.000	30	30	40	Não	Não	3	0
350800	Buri/SP	14.900	0	70	25	5	Não	Não		
350810	Buritama/SP	15.418	0	20	80	0	Sim	Sim	7	0
310940	Buritzeiro/MG	21.300	0	0	94	6	Não	Não	0	6
330070	Cabo Frio/RJ	140.486	45.741	100	0	0	Sim	Não	200	0
350840	Cabreúva/SP	35.261	0	0	100	0	Não	Sim	0	0
350850	Caçapava/SP	72.517	0	100	0	0	Sim	Sim	3	30
310960	Cachoeira da Prata/MG	1.150	0	0	100	0	Não	Não	0	0
310970	Cachoeira de Minas/MG	8.000	2.000	70	20	10	Não	Não	5	0
350870	Caconde/SP	12.639	250	80	20	0	Sim	Não	9	0
311000	Caeté/MG	35.436	5.314	10	80	10	Não	Não	0	10

**TABELA Co01 - INFORMAÇÕES SOBRE POPULAÇÃO ATENDIDA, ESTRUTURA OPERACIONAL, FREQUÊNCIA E TERCEIRIZAÇÃO DO SERVIÇO DE COLETA DOMICILIAR E PÚBLICA**

 ANO DE  
REFERÊNCIA  
**2010**

Município	População atendida declarada		Pop. atendida, segundo a frequência			Coleta Noturna	Coleta com elevação de contêiner	Quantidade de coletadores e mot.		
	Urbana do município	Rural do município	Diária	2 ou 3 vezes por semana	1 vez por semana			Prefeitura	Empresas	
	Código	Nome/UF	habitante	habitante	%			%	%	exist.
<b>Região Sudeste</b>		Co050	Co147	Co134	Co135	Co136	Co008	Co131	Co029	Co030
350880	Cafelândia/SP	14.426	2.181	100	0	0	Não	Não		
311010	Caiana/MG	3.450	300	10	80	10	Não	Não	0	0
350900	Caieiras/SP	84.386	2.143	35	60	5	Sim	Não	0	22
350920	Cajamar/SP	62.431	400	0	100	0	Não	Sim		22
350925	Cajati/SP	20.720	7.652	100	0	0	Sim	Não	19	1
350930	Cajobi/SP	9.133	635	100	0	0	Não	Não		
350940	Cajuru/SP	100	40	50	30	20	Não	Não		
311060	Cambuí/MG	22.362	2.800	75	25	0	Sim	Não	17	0
350950	Campinas/SP	1.043.493	18.047	50	50	0	Sim	Sim	54	395
311120	Campo Belo/MG	48.626	1.200	100	0	0	Não	Não	20	
311140	Campo Florido/MG	5.208	0	100	0	0	Não	Não	4	0
350960	Campo Limpo Paulista/SP	74.074	0	26	74	0	Sim	Não	0	30
350970	Campos do Jordão/SP	47.491	298	30	70	0	Sim	Sim	0	36
330100	Campos dos Goytacazes/RJ	453.889	9.842	15	84	1	Sim	Sim	0	169
311190	Cana Verde/MG	4.068	1.521	0	100	0	Não	Não		
311200	Candeias/MG	10.206	0	60	30	10	Sim	Sim	7	0
351000	Cândido Mota/SP	28.096	1.788	100	0	0	Sim	Não	22	0
330110	Cantagalo/RJ	14.022	5.808	68	32	0	Não	Não	0	29
351020	Capão Bonito/SP	37.824	5.000	25	60	15	Sim	Não	7	10
311210	Caparaó/MG	2.006	0	0	100	0	Não	Não	3	0
351030	Capela do Alto/SP	14.522	3.010	30	70	0	Sim	Não	5	0
311250	Capim Branco/MG	8.453	328	90	7	3	Não	Não	5	0
311260	Capinópolis/MG	14.302	0	100	0	0	Não	Não	6	0
311265	Capitão Andrade/MG	3.573	0	70	30	0	Não	Não	4	0
351040	Capivari/SP	45.904	2.672	75	20	5	Não	Sim	0	10
311290	Caputira/MG	3.600	320	70	30	0	Não	Não		
311300	Carai/MG	7.191	2.500	100	0	0	Não	Não	20	0
330093	Carapebus/RJ	10.000	3.359	5	95	0	Sim	Não	6	2
351060	Carapicuíba/SP	369.584	0	100	0	0				
311350	Carbonita/MG	6.738	2.410	60	30	10	Não	Não	9	2
330115	Cardoso Moreira/RJ	8.757	2.961	0	100	0	Não	Não	6	0
351070	Cardoso/SP	10.730	300	60	40	0	Sim	Sim	6	0
320130	Cariacica/ES	337.643	11.085	6	1	93	Sim	Não	0	95
311370	Carlos Chagas/MG	15.176	0	30	70	0	Não	Não	0	9
311390	Carmo da Cachoeira/MG	9.786	820	70	10	20	Sim	Não	13	
311410	Carmo de Minas/MG	10.189	356	0	100	0	Não	Não	7	2
311440	Carmo do Rio Claro/MG	14.362	6.064	100	0	0	Não	Não	8	2
311450	Carmópolis de Minas/MG	11.821	5.227	50	50	0	Não	Não	6	
311455	Carmeirinho/MG	6.975	0	100	0	0	Não	Não	10	0

**TABELA Co01 - INFORMAÇÕES SOBRE POPULAÇÃO ATENDIDA, ESTRUTURA OPERACIONAL, FREQUÊNCIA E TERCEIRIZAÇÃO DO SERVIÇO DE COLETA DOMICILIAR E PÚBLICA**

ANO DE  
REFERÊNCIA  
**2010**

Município	População atendida declarada		Pop. atendida, segundo a frequência			Coleta Noturna	Coleta com elevação de contêiner	Quantidade de coletadores e mot.		
	Urbana do município	Rural do município	Diária	2 ou 3 vezes por semana	1 vez por semana			Prefeitura	Empresas	
	Código	Nome/UF	habitante	habitante	%			%	%	exist.
<b>Região Sudeste</b>										
	Co050	Co147	Co134	Co135	Co136	Co008	Co131	Co029	Co030	
311460	Carrancas/MG	2.500	1.448	50	40	10	Não	Não		
311470	Carvalhópolis/MG	2.459	882	0	100	0	Não	Não	3	0
351080	Casa Branca/SP	23.154	5.153	50	50	0	Não	Não	11	11
330130	Casimiro de Abreu/RJ	31.847	3.500	90	0	10	Não	Não		45
351090	Cássia dos Coqueiros/SP	1.795	0	0	100	0	Não	Não	3	0
320140	Castelo/ES	21.817	6.000	100	0	0	Não	Sim		
351100	Castilho/SP	13.586	4.417	85	15	0	Não	Não	3	0
351110	Catanduva/SP	111.914	906	2	98	0	Sim	Sim	0	54
311535	Catas Altas/MG	5	0	90	0	10	Não	Não	4	0
351120	Catigúá/SP	6.569	245	0	100	0	Não	Não	4	0
311547	Catuti/MG	3.670	692	0	72	28	Não	Não	7	0
351130	Cedral/SP	6.307	1.602	100	0	0	Não	Não	7	
351140	Cerqueira César/SP	17.532	0				Não		0	0
351150	Cerquinho/SP	37.567	1.000	10	90	0	Não	Não	13	
351160	Cesário Lange/SP	3.940	1.200							
351170	Charqueada/SP	13.686	0	50	50	0	Não	Não	6	0
311630	Cipotânea/MG	3.014	0	0	100	0	Não	Não	4	0
311660	Cláudio/MG	17.996	7.490	70	20	10	Não	Não	0	10
351190	Clementina/SP	7.065	0	100	0	0	Não	Não	3	
320150	Colatina/ES	93.475	11.384	27	72	1	Sim	Sim	27	20
351200	Colina/SP	16.223	1.148	90	10	0	Não	Não	10	0
330095	Comendador Levy Gasparian/RJ	7.862	0	100	0	0	Não	Não	0	5
311520	Conceição da Barra de Minas/MG	2.793	0	0	100	0	Não	Não	3	0
320160	Conceição da Barra/ES	20.000	5.000	40	50	10	Não	Não	10	0
311740	Conceição de Ipanema/MG	2.250	0	60	30	10	Não	Não		
311770	Conceição do Rio Verde/MG	11.454	500	0	100	0	Não	Não	13	3
311790	Congonhal/MG	7.755	0	50	50	0	Não	Não	3	0
311830	Conselheiro Lafaiete/MG	105.703	620	10	88	2	Sim	Não	0	36
311840	Conselheiro Pena/MG	19.000	0	0	100	0	Não	Não	11	0
311850	Consolação/MG	950	777	20	40	40	Não	Não	3	
311860	Contagem/MG	98	1	2	98	0	Sim	Não		183
311870	Coqueiral/MG	6.588	350	80	0	20	Não	Não	5	
351240	Cordeirópolis/SP	18.934	2.146	100	0	0	Não	Não	45	
311890	Cordisburgo/MG	5.961	1.562	50	50	0	Não	Não	3	
311900	Cordislândia/MG	2.757	210	0	100	0	Não	Não	4	0
311910	Corinto/MG	21.194	1.216	60	35	5	Não	Não		
351250	Coroados/SP	4.240	998	100	0	0	Não	Não		
311930	Coromandel/MG	21.665	1.947	100	0	0	Não	Não	56	0
311940	Coronel Fabriciano/MG	103.694	0	10	90	0	Sim	Não	0	40

**TABELA Co01 - INFORMAÇÕES SOBRE POPULAÇÃO ATENDIDA, ESTRUTURA OPERACIONAL, FREQUÊNCIA E TERCEIRIZAÇÃO DO SERVIÇO DE COLETA DOMICILIAR E PÚBLICA**

ANO DE  
REFERÊNCIA  
**2010**

Município	População atendida declarada		Pop. atendida, segundo a frequência			Coleta Noturna	Coleta com elevação de contêiner	Quantidade de coletadores e mot.		
	Urbana do município	Rural do município	Diária	2 ou 3 vezes por semana	1 vez por semana			Prefeitura	Empresas	
	Código	Nome/UF	habitante	habitante	%			%	%	exist.
<b>Região Sudeste</b>										
	Co050	Co147	Co134	Co135	Co136	Co008	Co131	Co029	Co030	
351260	Coronel Macedo/SP	4.000	1.001	100	0	0	Não	Não	8	
351270	Corumbataí/SP	2.093	200	0	100	0	Não	Não	3	0
351320	Cristais Paulista/SP	5.500	2.088	33	33	34	Não	Não	6	0
312030	Cristália/MG	3.053	2.707	0	100	0	Não	Não	4	0
312050	Cristina/MG	6.263	1.500	100	0	0	Não	Não	3	0
351330	Cruzália/SP	1.804	0	100	0	0	Não	Não	3	0
351340	Cruzeiro/SP	75.234	1.702	19	79	2	Sim	Não	0	12
351350	Cubatão/SP	118.720	0	100	0	0	Sim	Não		37
312090	Curvelo/MG	3.280	180	10	90	0	Não	Não	25	0
312125	Delta/MG	7.584	505	0	100	0	Não	Não	4	0
351370	Descalvado/SP	27.702	670	0	100	0	Não	Não	12	0
312140	Desterro de Entre Rios/MG	3.596	50	20	50	30	Não	Não	4	
351380	Diadema/SP	386.089	0	17	83	0	Sim	Sim	32	115
312180	Dionísio/MG	7.165	0	82	18	0	Não	Não	4	0
351385	Dirce Reis/SP	1.279	120	0	100	0	Não	Não	5	0
312200	Divino/MG	10.796	1.500	0	100	0	Não	Não	0	3
351390	Divinolândia/SP	7.500	3.000	100	0	0			4	
312230	Divinópolis/MG	207.516	5.500	20	80	0	Sim	Sim		
312240	Divisa Nova/MG	4.659	1.104	100	0	0			3	0
351400	Dobrada/SP	7.462	0	0	100	0	Não	Não	3	
312270	Dom Silvério/MG	4.058	230	100	0	0	Não	Não	4	0
320190	Domingos Martins/ES	6.000	9.896	100	0	0	Sim	Não	21	0
312290	Dona Eusébia/MG	5.100	300	80	15	5	Não	Não	14	0
312310	Dores de Guanhães/MG	2.122	0	0	100	0	Não	Não	3	0
312340	Doresópolis/MG	1.132	0	0	100	0	Não	Não		2
351440	Dracena/SP	39.946	250	20	80	0	Sim	Sim	29	
330170	Duque de Caxias/RJ	836.072	190	2	98	0	Sim	Sim	0	436
351490	Elias Fausto/SP	12.275	3.500	50	45	5	Não	Não	6	
312360	Elói Mendes/MG	20.374	485	90	10	0	Não	Não	12	0
351495	Embaúba/SP	2.060	363	0	100	0	Não	Não	3	0
351500	Embu/SP	240.230	0	5	95	0	Sim	Sim		
351515	Engenheiro Coelho/SP	11.498	2.360	100	0	0	Sim	Não	0	5
312380	Engenheiro Navarro/MG	4.750	900	40	50	10	Não	Não	3	6
330180	Engenheiro Paulo de Frontin/RJ	9.523	3.714	100	0	0	Não	Não	16	
312385	Entre Folhas/MG	3.889	0	0	100	0	Não	Não	5	0
312440	Espírito Santo do Dourado/MG	1.683	1.800				Não	Não		
351518	Espírito Santo do Pinhal/SP	37.245	2.600	0	100	0	Não	Não	22	0
351519	Espírito Santo do Turvo/SP	3.756	120	80	10	10	Não	Não	2	0
351530	Estrela do Norte/SP	2.000	0	100	0	0	Não	Não	4	0



**TABELA Co01 - INFORMAÇÕES SOBRE POPULAÇÃO ATENDIDA, ESTRUTURA OPERACIONAL, FREQUÊNCIA E TERCEIRIZAÇÃO DO SERVIÇO DE COLETA DOMICILIAR E PÚBLICA**

ANO DE  
REFERÊNCIA  
**2010**

Município	População atendida declarada		Pop. atendida, segundo a frequência			Coleta Noturna	Coleta com elevação de contêiner	Quantidade de coletadores e mot.		
	Urbana do município	Rural do município	Diária	2 ou 3 vezes por semana	1 vez por semana			Prefeitura	Empresas	
	Código	Nome/UF	habitante	habitante	%			%	%	exist.
<b>Região Sudeste</b>		Co050	Co147	Co134	Co135	Co136	Co008	Co131	Co029	Co030
351520	Estrela d'Oeste/SP	6.831	100	100	0	0	Não	Não	5	0
312510	Extrema/MG	26.023	2.576	91	9	0	Sim	Não	15	0
312520	Fama/MG	1.515	835	0	100	0	Não	Não		
312530	Faria Lemos/MG	1.982	626	100	0	0	Não	Não	5	2
351540	Fatura/SP	12.238	3.082	100	0	0	Não	Não	6	0
351560	Fernando Prestes/SP	4.698	0	100	0	0	Não	Não	3	0
351565	Fernão/SP	850	713	100	0	0	Não	Não		
351570	Ferraz de Vasconcelos/SP	160.754	7.552	20	80	0	Sim	Não		
351590	Floreal/SP	2.439	10	100	0	0	Não	Não	3	0
312600	Florestal/MG	5.504	500	90	0	10	Não	Não	0	8
351600	Flórida Paulista/SP	9.500	3.346	100	0	0	Não	Não	6	0
312610	Formiga/MG	59.487	5.641	10	62	28	Sim	Não		
312630	Fortaleza de Minas/MG	2.950	1.030	100	0	0	Não	Não	4	0
312640	Fortuna de Minas/MG	1.865	820	0	100	0	Não	Não	4	
351620	Franca/SP	313.046	5.594	15	83	2	Sim	Sim	0	60
312650	Francisco Badaró/MG	7.000	0	0	100	0	Não	Não		
312660	Francisco Dumont/MG	2.683	500	0	100	0	Não	Não	8	0
312705	Fronteira dos Vales/MG	3.038	0	100	0	0	Não	Não	4	
312710	Frutal/MG	46.089	0	100	0	0	Sim	Sim	9	0
351650	Gabriel Monteiro/SP	2.257	451	100	0	0	Não	Não	8	0
351660	Gália/SP	5.225	1.786	10	80	10	Não	Não	4	0
312733	Gameleiras/MG	1.413	1.549	0	100	0	Não	Não	4	0
351670	Garça/SP	39.192	0	5	95	0	Sim	Não	0	12
351680	Gastão Vidigal/SP	3.756	0	70	20	10	Não	Não		
351690	General Salgado/SP	9.084	0	0	95	5	Não	Não	11	
351700	Getulina/SP	1.200	450	100	0	0	Não	Não	10	0
312735	Glaucilândia/MG	1.048	0	0	100	0	Não	Não	3	0
351710	Glicério/SP	3.362	120	0	100	0	Não	Não	3	0
312750	Gonzaga/MG	3.877	0	0	100	0	Não	Não	4	
312760	Gouveia/MG	8.229	3.452	20	60	20	Não	Não	8	0
312770	Governador Valadares/MG	253.300	10.389				Sim	Sim	0	72
312780	Grão Mogol/MG	5.391	6.450	35	41	24	Não	Sim	22	
320230	Guaçu/ES	22.851	5.000				Sim	Não	15	
351720	Guaicara/SP	9.694	0	100	0	0	Não	Não	12	0
351730	Guaimbê/SP	4.740	100	100	0	0	Não	Não	4	0
312800	Guanhães/MG	31.262	0	16	47	37	Sim	Não	7	0
351750	Guapiaçu/SP	15.805	0	36	64	0	Não	Sim	0	4
351760	Guapira/SP	7.200	10.700	90	7	3	Não	Não	5	0
351780	Guaraçai/SP	6.654	0	100	0	0	Não	Não	6	

**TABELA Co01 - INFORMAÇÕES SOBRE POPULAÇÃO ATENDIDA, ESTRUTURA OPERACIONAL, FREQUÊNCIA E TERCEIRIZAÇÃO DO SERVIÇO DE COLETA DOMICILIAR E PÚBLICA**

ANO DE  
REFERÊNCIA  
**2010**

Município	População atendida declarada		Pop. atendida, segundo a frequência			Coleta Noturna	Coleta com elevação de contêiner	Quantidade de coletadores e mot.		
	Urbana do município	Rural do município	Diária	2 ou 3 vezes por semana	1 vez por semana			Prefeitura	Empresas	
	Código	Nome/UF	habitante	habitante	%			%	%	exist.
<b>Região Sudeste</b>		Co050	Co147	Co134	Co135	Co136	Co008	Co131	Co029	Co030
312820	Guaraciaba/MG	3.218	3.789	46	50	4	Não	Não	7	
312840	Guarani/MG	6.876	0	90	0	10	Não	Não	4	0
312850	Guarará/MG	3.487	0	0	100	0	Não	Não	4	1
351820	Guararapes/SP	28.318	0	0	100	0	Não	Não	0	9
351830	Guararema/SP	11.990	13.854	76	19	5	Não	Sim	20	0
351840	Guaratinguetá/SP	99.000	5.000	53	47	0	Sim	Não	27	10
351860	Guariba/SP	34.748	450	99	0	1	Não	Não	12	1
351870	Guarujá/SP	290.696	0	15	85	0	Sim	Sim	0	120
351880	Guarulhos/SP	1.221.979	0	6	94	0	Sim	Sim	0	483
351885	Guataporá/SP	5.116	1.850	0	100	0	Não	Não	3	
312880	Guidoval/MG	5.199	0	0	100	0	Não	Não	5	0
351890	Guzolândia/SP	4.021	0	100	0	0	Não	Não	3	0
351900	Herculândia/SP	7.921	0	60	40	0	Não	Não	6	0
351907	Hortolândia/SP	192.692	0	0	100	0	Sim	Sim	0	50
351910	Iacanga/SP	8.863	1.150	88	0	12	Não	Não	9	0
312950	Ibiá/MG	21.876	60	90	10	0	Sim	Não	15	0
351940	Ibirá/SP	10.047	849	30	60	10	Não	Não	7	0
312970	Ibiraci/MG	9.000	792	10	20	70	Não	Não	0	5
312980	Ibirité/MG	143.954	15.000	70	30	0	Sim	Não		
351960	Ibitinga/SP	51.057	1.000	50	40	10	Sim	Não	0	15
351970	Ibiúna/SP	24.933	45.000	35	60	5	Sim	Não		18
320260	Iconha/ES	7.277	4.721	100	0	0	Não	Não	15	1
352000	Igaraçu do Tietê/SP	23.228	0	100	0	0	Não	Não	13	0
352010	Igarapava/SP	24.780	0	0	94	6	Não	Não	4	3
313010	Igarapé/MG	32.661	2.190	10	58	32	Não	Não	0	15
330187	Iguaba Grande/RJ	20.946	1.905	35	65	0	Não	Não	0	20
313040	Ijaci/MG	5.605	254				Não	Não	0	3
352044	Ilha Solteira/SP	23.520	1.544	100	0	0	Não	Não	14	0
352040	Ilhabela/SP	28.002	194	30	70	0	Não	Sim	28	
313050	Ilicínea/MG	9.096	2.392	100	0	0	Não	Não	4	
352050	Indaiatuba/SP	199.592	1.000	5	90	5	Sim	Sim	0	70
313080	Ingai/MG	1.630	0	0	100	0	Não	Não	7	
313110	Inimutaba/MG	4.743	0	0	100	0	Não	Não	3	
352080	Ínubia Paulista/SP	3.000	630	0	100	0	Não	Não	0	0
313115	Ipaba/MG	16.000	692	0	85	15	Não	Não	6	0
313120	Ipanema/MG	14.200	1.666	100	0	0	Não	Não	10	0
313130	Ipatinga/MG	236.968	2.500	17	82	1	Sim	Não	0	166
352100	Iperó/SP	17.463	10.837	0	98	2	Não	Sim	10	0
352110	Ipeúna/SP	5.178	0	0	100	0	Não	Sim	8	

**TABELA Co01 - INFORMAÇÕES SOBRE POPULAÇÃO ATENDIDA, ESTRUTURA OPERACIONAL, FREQUÊNCIA E TERCEIRIZAÇÃO DO SERVIÇO DE COLETA DOMICILIAR E PÚBLICA**

ANO DE  
REFERÊNCIA  
**2010**

Município	População atendida declarada		Pop. atendida, segundo a frequência			Coleta Noturna	Coleta com elevação de contêiner	Quantidade de coletadores e mot.		
	Urbana do município	Rural do município	Diária	2 ou 3 vezes por semana	1 vez por semana			Prefeitura	Empresas	
	Código	Nome/UF	habitante	habitante	%			%	%	exist.
<b>Região Sudeste</b>		Co050	Co147	Co134	Co135	Co136	Co008	Co131	Co029	Co030
352140	Itacemápolis/SP	20.029	0	100	0	0	Não	Não	5	0
352150	Irapuã/SP	6.489	0	100	0	0	Não	Não	4	0
352170	Itaberá/SP	12.139	5.000	0	100	0	Não	Não	14	
313170	Itabira/MG	102.316	3.991	30	65	5	Sim	Não	51	0
313190	Itabirito/MG	43.566	1.883	90	10	0	Sim	Não	0	18
330190	Itaboraí/RJ	172.330	21.540	40	50	10	Sim	Não		70
320270	Itaguaçu/ES	8.054	4.502	81	16	3	Não	Não	8	
330200	Itaguaí/RJ	93.788	3.417	50	49	1	Sim	Sim		96
313220	Itaguara/MG	10.800	350	25	70	5	Não	Não	4	
352180	Itaí/SP	100	50	100	0	0	Sim	Não	26	0
313230	Itaipé/MG	4.943	0	45	30	25	Não	Não	6	0
352190	Itajobi/SP	12.142	0	80	20	0	Não	Não	8	
313240	Itajubá/MG	82.764	7.894	1	99	0	Sim	Não		50
330205	Italva/RJ	9.730	2.800	100	0	0	Não	Não	0	0
313250	Itamarandiba/MG	25.000	0				Sim	Sim		
313290	Itamogi/MG	7.759	0	100	0	0	Não	Não	8	
313300	Itamonte/MG	9.612	3.911	0	100	0	Sim	Não	11	0
352210	Itanhaém/SP	83.000	0	20	80	0	Não	Não	15	72
313310	Itanhandu/MG	11.925	0				Não	Não	13	0
313330	Itaobim/MG	15.779	1.600				Não	Não	9	
330210	Itaocara/RJ	17.326	5.573	100	0	0			17	
352220	Itapeçerica da Serra/SP	153	153				Sim	Não		
313350	Itapeçerica/MG	20.200	150	0	99	1	Não	Não	12	4
320280	Itapemirim/ES	19.330	11.658	80	20	0	Sim	Sim	33	0
352230	Itapetininga/SP	131.050	0	0	100	0	Sim	Não	44	0
352240	Itapeva/SP	73.956	13.660	20	60	20	Não	Não	40	0
352250	Itapevi/SP	200.769	0	10	88	2	Sim	Não	0	53
352260	Itapira/SP	63.576	4.961	100	0	0	Sim	Não	10	33
352265	Itapirapuã Paulista/SP	1.892	1.220	0	100	0	Não	Não	3	0
352270	Itápolis/SP	36.268	0	100	0	0	Sim	Não	13	
352300	Itapura/SP	2.484	276	20	30	50	Não	Não	4	0
352310	Itaquaquecetuba/SP	321.770	0	20	80	0	Sim	Não	0	60
352320	Itararé/SP	44.270	1.098	70	30	0	Sim	Não	20	0
352330	Itariri/SP	9.879	1.678	0	100	0	Sim	Não	8	0
352340	Itatiba/SP	85.666	15.805	35	65	0	Sim	Não	0	55
313380	Itáuna/MG	80.451	5.012	94	0	6	Não	Sim	0	21
352360	Itirapina/SP	14.001	1.523	0	100	0	Sim	Não	8	0
352390	Itu/SP	144.269	9.878	20	76	4	Sim	Sim	0	60
313420	Ituiutaba/MG	93.125	1.740	22	8	70	Sim	Sim	2	30

**TABELA Co01 - INFORMAÇÕES SOBRE POPULAÇÃO ATENDIDA, ESTRUTURA OPERACIONAL, FREQUÊNCIA E TERCEIRIZAÇÃO DO SERVIÇO DE COLETA DOMICILIAR E PÚBLICA**

 ANO DE  
REFERÊNCIA  
**2010**

Município	População atendida declarada		Pop. atendida, segundo a frequência			Coleta Noturna	Coleta com elevação de contêiner	Quantidade de coletadores e mot.		
	Urbana do município	Rural do município	Diária	2 ou 3 vezes por semana	1 vez por semana			Prefeitura	Empresas	
	Código	Nome/UF	habitante	habitante	%			%	%	exist.
<b>Região Sudeste</b>		Co050	Co147	Co134	Co135	Co136	Co008	Co131	Co029	Co030
352400	Itupeva/SP	35.887	8.972	80	10	10	Sim	Não	8	29
313440	Iturama/MG	32.598	1.858	100	0	0	Não	Não	0	27
313450	Itutinga/MG	2.756	1.157	0	100	0	Não	Não	4	0
352410	Ituverava/SP	36.430	0	0	100	0	Não	Sim	15	5
352420	Jaborandi/SP	6.166	426	100	0	0	Não		1	0
352430	Jaboticabal/SP	69.527	86	20	80	0	Sim	Não	48	40
352440	Jacarei/SP	198.542	10.657	23	75	2	Sim	Sim	0	55
313470	Jacinto/MG	9.222	2.912	100	0	0			20	0
313480	Jacui/MG	4.570	2.932	100	0	0	Não	Não	0	3
352470	Jaguariúna/SP	43.033	1.214	30	70	0	Sim	Sim	5	20
352480	Jales/SP	44.239	1.000	30	70	0	Sim	Sim	0	22
330227	Japeri/RJ	95.492	0	0	100	0	Não	Não		34
352510	Jardinópolis/SP	36.144	0	100	0	0	Sim	Não	12	0
352520	Jarinu/SP	16.847	7.000	70	30	0	Não	Sim		
352530	Jaú/SP	126.943	4.097	6	90	4	Não	Não	41	15
313540	Jeceaba/MG	2.988	0	0	100	0	Não	Não	5	0
313550	Jequeri/MG	7.293	0	100	0	0	Não	Não	4	0
320310	Jerônimo Monteiro/ES	8.200	2.344						4	
313610	Joanésia/MG	2.062	810	72	28	0	Não	Não	4	2
313620	João Monlevade/MG	73.277	0	20	80	0	Sim	Não	12	18
320313	João Neiva/ES	12.752	3.057	60	40	0	Não	Não	0	9
352560	João Ramalho/SP	3.543	0	0	100	0	Não	Não	3	0
313655	José Raydan/MG	1.558	543	100	0	0	Não	Não	4	0
313670	Juiz de Fora/MG	510.247	5.869	5	94	1	Sim	Sim	341	0
352580	Júlio Mesquita/SP	4.214	0	0	100	0	Não	Não	6	0
352590	Jundiaí/SP	354.204	13.000	5	90	5	Sim	Não	0	210
352610	Juquiá/SP	12.139	7.107	50	40	10	Não	Não	8	0
313690	Juruáia/MG	7.830	1.408	100	0	0	Não	Não	5	0
313710	Lagamar/MG	5.128	2.472	100	0	0	Não	Não	15	0
313750	Lagoa Formosa/MG	12.967	500	0	100	0	Não	Não	7	0
313760	Lagoa Santa/MG	52.000	200	10	87	3	Sim	Não	40	0
313780	Lambari/MG	14.036	3.500	20	80	0	Sim	Não	16	0
352640	Laranjal Paulista/SP	22.500	2.500	70	30	0	Não	Não	12	0
352660	Lavrinhas/SP	6.049	541	0	100	0	Não	Não	5	0
313835	Leme do Prado/MG	3.043	900	5	93	2	Não	Não	3	0
352680	Lençóis Paulista/SP	60.051	1.377	80	20	0	Sim	Não	37	0
313860	Lima Duarte/MG	12.363	3.786	10	65	25	Não	Não		
313862	Limeira do Oeste/MG	4.046	0	0	100	0	Não	Não	8	0
352690	Limeira/SP	267.785	8.237	35	65	0	Sim	Não	4	60

**TABELA Co01 - INFORMAÇÕES SOBRE POPULAÇÃO ATENDIDA, ESTRUTURA OPERACIONAL, FREQUÊNCIA E TERCEIRIZAÇÃO DO SERVIÇO DE COLETA DOMICILIAR E PÚBLICA**

ANO DE  
REFERÊNCIA  
**2010**

Município	População atendida declarada		Pop. atendida, segundo a frequência			Coleta Noturna	Coleta com elevação de contêiner	Quantidade de coletadores e mot.		
	Urbana do município	Rural do município	Diária	2 ou 3 vezes por semana	1 vez por semana			Prefeitura	Empresas	
	Código	Nome/UF	habitante	habitante	%			%	%	exist.
<b>Região Sudeste</b>										
	Co050	Co147	Co134	Co135	Co136	Co008	Co131	Co029	Co030	
352700	Lindóia/SP	6.712	0	100	0	0	Não	Não	3	0
320320	Linhares/ES	110.000	31.000	100	0	0	Sim	Sim	0	48
352710	Lins/SP	70.597	500	18	80	2	Sim	Não	0	15
313865	Lontra/MG	5.630	2.767				Não	Não	6	0
352725	Lourdes/SP	1.744	384	0	100	0	Não	Não	3	0
352740	Lucélia/SP	17.219	0	100	0	0	Não	Não	8	
352750	Lucianópolis/SP	1.780	0	100	0	0	Não	Não	3	0
352760	Luis Antônio/SP	10.286	0	100	0	0	Não	Não	8	0
313868	Luislândia/MG	3.639	650	30	70	0	Não	Não	8	0
352790	Lutécia/SP	2.158	0	0	100	0	Não	Não	11	0
313880	Luz/MG	15.709	174	0	99	1	Sim	Não	10	
330240	Macaé/RJ	202.859	3.869	5	95	0	Sim	Sim	60	110
352800	Macatuba/SP	15.776	120	100	0	0	Não	Não	8	0
352810	Macaubal/SP	6.773	0	75	20	5	Não	Não	5	0
330245	Macuco/RJ	5.000	269	0	100	0	Não	Sim	0	8
352830	Magda/SP	2.655	0	100	0	0	Não	Não	4	0
352850	Mairiporã/SP	95	10	60	30	10	Sim	Não	8	22
352860	Manduri/SP	7.778	202	100	0	0	Não	Não	6	0
313930	Manga/MG	13.848	0	60	30	10	Não	Não		0
330260	Mangaratiba/RJ	32.120	4.336	80	19	1	Não	Não	0	67
313940	Manhuaçu/MG	64.839	14.735	65	20	15	Sim	Não	42	0
313960	Mantena/MG	27.111	0	70	20	10	Sim	Sim		
320330	Mantenópolis/ES	8.647	4.965	80	20	0	Não	Sim	3	1
352870	Marabá Paulista/SP	2.800	1.200	80	20	0	Não	Não	3	0
352880	Maracá/SP	13.332	0	100	0	0	Não	Não	9	
352885	Marapoama/SP	2.199	334	0	100	0	Não	Não	1	0
313990	Maria da Fé/MG	8.383	5.833	59	41	0	Não	Não	6	0
314000	Mariana/MG	47.642	5.262	98	2	0	Sim	Não	17	9
330270	Maricá/RJ	125.491	1.970	100	0	0	Sim	Não	0	44
320335	Mariândia/ES	5.648	4.560	25	60	15	Não	Não	6	0
352900	Marília/SP	206.745	10.000	10	90	0	Sim	Não	138	0
314020	Maripá de Minas/MG	2.266	200	30	70	0	Não	Não	4	0
352920	Martinópolis/SP	20.341	0	80	20	0	Não	Não	8	0
352930	Matão/SP	75.377	0	20	80	0	Sim	Sim	2	18
314070	Mateus Leme/MG	22.211	2.468	10	80	10	Não	Não	6	0
314120	Matutina/MG	2.693	1.068	80	0	20	Não	Não	5	0
352940	Mauá/SP	412.564	4.500	11	88	1	Sim	Não	23	97
314140	Medina/MG	21.026	0	50	50	0	Não	Não	2	3
330280	Mendes/RJ	17.125	604	30	60	10	Não	Não	24	0

**TABELA Co01 - INFORMAÇÕES SOBRE POPULAÇÃO ATENDIDA, ESTRUTURA OPERACIONAL, FREQUÊNCIA E TERCEIRIZAÇÃO DO SERVIÇO DE COLETA DOMICILIAR E PÚBLICA**

 ANO DE  
REFERÊNCIA  
**2010**

Município	População atendida declarada		Pop. atendida, segundo a frequência			Coleta Noturna	Coleta com elevação de contêiner	Quantidade de coletadores e mot.		
	Urbana do município	Rural do município	Diária	2 ou 3 vezes por semana	1 vez por semana			Prefeitura	Empresas	
	Código	Nome/UF	habitante	habitante	%			%	%	exist.
<b>Região Sudeste</b>		Co050	Co147	Co134	Co135	Co136	Co008	Co131	Co029	Co030
352960	Meridiano/SP	2.560	0	0	90	10	Não	Não	6	
330285	Mesquita/RJ	168.376	0	10	90	0	Sim	Não		69
352970	Miguelópolis/SP	18.561	1.800	100	0	0	Não	Não	18	0
314190	Minduri/MG	3.396	0	100	0	0	Não	Não		
353000	Mira Estrela/SP	1.881	939	0	100	0	Não	Não	5	0
330300	Miracema/RJ	26.843	0	100	0	0	Não	Não	15	
353010	Mirandópolis/SP	24.455	3.028	100	0	0	Não	Não	14	0
353030	Mirassol/SP	52.433	0	14	86	0		Não	0	10
353040	Mirassolândia/SP	3.492	803	30	70	0	Não	Não	4	0
353070	Mogi Guaçu/SP	130.295	6.950	20	74	6	Sim	Não	81	4
353060	Moji das Cruzes/SP	357.313	30.466	15	85	0	Sim	Sim	0	122
353090	Mombuca/SP	2.685	581	0	100	0	Não	Não		
353110	Mongaguá/SP	46.091	202	99	0	1	Não	Não	0	31
314270	Montalvânia/MG	13.500	0	40	30	30	Sim	Não		
320350	Montanha/ES	14.003	0	74	14	12	Não	Não	22	0
353130	Monte Alto/SP	44.543	2.099	50	40	10	Não	Não	0	16
314290	Monte Azul/MG	12.418	9.576	50	25	25	Não	Não	30	
314310	Monte Carmelo/MG	40.100	0	20	75	5	Sim	Não	16	
353160	Monte Castelo/SP	100	0	0	100	0	Não	Não	3	
353180	Monte Mor/SP	45.978	2.971	20	70	10	Não	Sim		12
314320	Monte Santo de Minas/MG	21.234	0	0	100	0	Não	Não	7	0
314340	Monte Sião/MG	16.268	2.468	80	10	10	Sim	Não	10	0
353170	Monteiro Lobato/SP	2.120	778	20	30	50	Não	Não	7	
314330	Montes Claros/MG	344.427	5.600	21	77	2	Sim	Não		184
314350	Morada Nova de Minas/MG	7.000	1.000	80	15	5	Não	Não	8	
353190	Morro Agudo/SP	27.907	0	100	0	0	Sim	Não	0	10
314360	Morro da Garça/MG	1.522	120	100	0	0	Não	Não	3	0
353200	Morungaba/SP	10.051	900	100	0	0	Não	Não		
353205	Motuca/SP	3.108	1.182	100	0	0	Não	Não		
320360	Mucurici/ES	3.590	0	70	20	10	Não	Não	6	4
320380	Muqui/ES	9.309	0	100	0	0	Não	Não	8	
314390	Muriá/MG	93.225	0	27	73	0	Sim	Não	65	0
314410	Muzambinho/MG	15.729	4.701	80	15	5	Não	Não	10	
353215	Nantes/SP	2.431	276	100	0	0	Não	Não	7	0
353220	Narandiba/SP	3.105	325	100	0	0	Não	Não	4	0
330310	Natividade/RJ	12.046	380	100	0	0	Sim	Não	0	8
314450	Nazareno/MG	7.000	400	100	0	0	Não	Não	5	
314460	Nepomuceno/MG	19.936	0	100	0	0	Não	Não		
353260	Nhandeara/SP	8.688	200	100	0	0	Não	Não	6	

**TABELA Co01 - INFORMAÇÕES SOBRE POPULAÇÃO ATENDIDA, ESTRUTURA OPERACIONAL, FREQUÊNCIA E TERCEIRIZAÇÃO DO SERVIÇO DE COLETA DOMICILIAR E PÚBLICA**

ANO DE  
REFERÊNCIA  
**2010**

Município	População atendida declarada		Pop. atendida, segundo a frequência			Coleta Noturna	Coleta com elevação de contêiner	Quantidade de coletadores e mot.		
	Urbana do município	Rural do município	Diária	2 ou 3 vezes por semana	1 vez por semana			Prefeitura	Empresas	
	Código	Nome/UF	habitante	habitante	%			%	%	exist.
<b>Região Sudeste</b>		Co050	Co147	Co134	Co135	Co136	Co008	Co131	Co029	Co030
330330	Niterói/RJ	487.562	0	41	59	0	Sim	Não	104	198
353280	Nova Aliança/SP	4.881	0	80	20	0	Não	Não	3	0
314467	Nova Belém/MG	1.348	0	100	0	0	Não	Não	4	0
353282	Nova Campina/SP	5.762	0	80	10	10	Não	Não	6	0
353284	Nova Canaã Paulista/SP	880	269	0	100	0	Não	Não		
353286	Nova Castilho/SP	746	50	0	100	0	Não	Não	4	
353290	Nova Europa/SP	8.625	675	100	0	0	Não	Sim	5	0
330340	Nova Friburgo/RJ	159.372	16.532	55	40	5	Sim	Sim	1	80
330350	Nova Iguaçu/RJ	796.257	0	15	85	0	Sim	Não	0	132
314480	Nova Lima/MG	79.232	0	32	68	0	Sim	Não	0	45
353330	Nova Luzitânia/SP	3.087	354	100	0	0	Não	Não	3	0
353340	Nova Odessa/SP	50.407	835	50	50	0	Não	Não	30	0
313660	Nova União/MG	3.888	1.500	0	100	0	Não	Não		
353325	Novais/SP	4.592	0	0	100	0	Não	Não	2	0
314530	Novo Cruzeiro/MG	13.500	0	75	25	0	Não	Não	8	2
353350	Novo Horizonte/SP	34.048	2.545	100	0	0	Não	Não	26	
353390	Olímpia/SP	48.000	2.024	50	50	0	Sim	Não	0	12
314550	Olímpio Noronha/MG	2.249	16	0	100	0	Não	Não	3	
314570	Oliveira Fortes/MG	1.177	0	56	44	0	Não	Não		
314560	Oliveira/MG	35.200	3.500	50	45	5	Não	Não	10	0
353400	Onda Verde/SP	2.790	1.094	0	100	0	Não	Não	3	0
314587	Orizânia/MG	2.221	0	100	0	0	Não	Não	0	0
353430	Orlândia/SP	39.781	0	100	0	0	Não	Sim	0	12
353440	Osasco/SP	666.740	0	20	70	10	Sim	Sim	0	200
353470	Ourinhos/SP	100.374	2.661	30	70	0	Sim	Não	79	0
314590	Ouro Branco/MG	31.609	3.659	92	6	2	Sim	Não	14	1
314600	Ouro Fino/MG	25.000	4.000	80	10	10	Não	Não	20	
314610	Ouro Preto/MG	61.120	9.161	71	26	3	Sim	Não	28	35
353475	Ouroeste/SP	7.546	856	100	0	0	Não	Sim		
353490	Pacaembu/SP	9.745	2.099	15	85	0	Não	Não	5	
314630	Padre Paraíso/MG	11.520	0				Não	Não		
314655	Pai Pedro/MG	100	0	0	100	0	Não	Não	4	0
314650	Pains/MG	6.608	740	89	0	11	Não	Não	3	0
353520	Palmeira d'Oeste/SP	7.000	268	50	30	20			3	
353530	Palmital/SP	19.427	0	0	100	0	Não	Não	14	0
353540	Panorama/SP	14.168	0	0	100	0	Não	Não	6	0
314700	Paracatu/MG	73.772	10.946	3	97	0	Sim	Não	0	0
353550	Paraguaçu Paulista/SP	38.314	3.964	100	0	0	Sim	Não	23	0
353560	Paraibuna/SP	12.144	5.240	100	0	0	Não	Sim	12	

**TABELA Co01 - INFORMAÇÕES SOBRE POPULAÇÃO ATENDIDA, ESTRUTURA OPERACIONAL, FREQUÊNCIA E TERCEIRIZAÇÃO DO SERVIÇO DE COLETA DOMICILIAR E PÚBLICA**

ANO DE  
REFERÊNCIA  
**2010**

Município	População atendida declarada		Pop. atendida, segundo a frequência			Coleta Noturna	Coleta com elevação de contêiner	Quantidade de coletadores e mot.		
	Urbana do município	Rural do município	Diária	2 ou 3 vezes por semana	1 vez por semana			Prefeitura	Empresas	
	Código	Nome/UF	habitante	habitante	%			%	%	exist.
<b>Região Sudeste</b>		Co050	Co147	Co134	Co135	Co136	Co008	Co131	Co029	Co030
314730	Paraisópolis/MG	16.058	1.993	15	70	15	Não	Não	11	0
353590	Paranapuã/SP	3.426	389	100	0	0	Não	Não	14	
353625	Parisi/SP	1.643	0	0	100	0	Não	Não	5	0
314750	Passabém/MG	1.011	0	0	100	0	Não	Não	3	0
314790	Passos/MG	100.842	5.448	25	75	0	Sim	Sim	0	24
314800	Patos de Minas/MG	124.839	10.986	15	85	0	Sim	Não	3	45
330385	Paty do Alferes/RJ	18.585	7.203	30	50	20	Sim	Não	15	0
353640	Paulicéia/SP	5.270	0	60	35	5	Sim	Não	10	0
353650	Paulínia/SP	82.070	76	30	70	0	Sim	Sim	6	22
314840	Paulistas/MG	1.720	480	85	10	5	Não	Não	4	0
353660	Paulo de Faria/SP	7.750	0	100	0	0	Sim	Sim	6	0
314850	Pavão/MG	6.700	1.200	100	0	0	Não	Não	9	0
353670	Pederneiras/SP	38.592	0	100	0	0	Não	Não	31	0
314890	Pedra do Indaiá/MG	2.053	1.822	0	100	0	Não	Não	7	0
314900	Pedra Dourada/MG	1.301	0	90	5	5	Não	Não	2	0
314910	Pedralva/MG	5.563	4.500	100	0	0	Não	Não	6	0
353690	Pedranópolis/SP	1.591	370	0	100	0	Não		3	0
353710	Pedreira/SP	41.209	349	80	20	0	Não	Não	13	4
353715	Pedrinhas Paulista/SP	2.940	0	0	100	0	Não	Não	3	
353730	Penápolis/SP	58.510	0	10	90	0	Não	Não	108	0
314950	Pequeri/MG	2.916	249	100	0	0	Não	Sim	4	0
353740	Pereira Barreto/SP	23.235	0	0	100	0	Não	Não	24	
353750	Pereiras/SP	4.978	2.476	100	0	0	Não	Não	5	
314995	Periquito/MG	5.289	1.747	100	0	0	Não	Não	4	0
353760	Peruíbe/SP	59.105	668	8	86	6	Não	Sim	0	38
315000	Pescador/MG	3.259	869	0	100	0	Não	Não	4	0
330390	Petrópolis/RJ	262.290	17.590	55	45	0	Sim	Não	240	0
353770	Piacatu/SP	4.663	580	100	0	0	Não	Não	3	0
315015	Piedade de Caratinga/MG	4.602	2.508	0	100	0	Não	Não	1	3
353780	Piedade/SP	23.760	26.000	40	60	0	Sim	Sim	29	0
353790	Pilar do Sul/SP	20.748	5.658	1	78	21	Não	Não	10	0
315050	Pimenta/MG	6.945	800	80	0	20	Não	Sim	4	
353800	Pindamonhangaba/SP	141.708	5.287	70	15	15	Sim	Sim	0	24
353810	Pindorama/SP	14.235	804	100	0	0	Não	Não	0	5
315053	Pingo-d'Água/MG	4.045	375	100	0	0	Não	Não		
353820	Pinhalzinho/SP	6.650	6.455	60	30	10	Não	Não	6	
330395	Pinheiral/RJ	20.000	2.719	90	10	0	Não	Não	12	0
353860	Piracaia/SP	15.116	10.000	38	62	0	Sim	Não	3	14
315060	Piracema/MG	3.034	0	20	80	0	Não	Não	4	



**TABELA Co01 - INFORMAÇÕES SOBRE POPULAÇÃO ATENDIDA, ESTRUTURA OPERACIONAL, FREQUÊNCIA E TERCEIRIZAÇÃO DO SERVIÇO DE COLETA DOMICILIAR E PÚBLICA**

ANO DE  
REFERÊNCIA  
**2010**

Município	População atendida declarada		Pop. atendida, segundo a frequência			Coleta Noturna	Coleta com elevação de contêiner	Quantidade de coletadores e mot.		
	Urbana do município	Rural do município	Diária	2 ou 3 vezes por semana	1 vez por semana			Prefeitura	Empresas	
	Código	Nome/UF	habitante	habitante	%			%	%	exist.
<b>Região Sudeste</b>		Co050	Co147	Co134	Co135	Co136	Co008	Co131	Co029	Co030
353870	Piracicaba/SP	354.835	9.736	16	84	0	Não	Sim	0	280
330400	Pirai/RJ	20.000	6.314	86	13	1	Não	Não	21	0
353880	Piraju/SP	25.604	1.000	20	80	0	Não	Não	27	3
315070	Pirajuba/MG	4.131	0	100	0	0	Não	Não	3	
353900	Pirangi/SP	9.528	1.095	100	0	0	Não	Não	6	2
315090	Piranguçu/MG	1.700	0	0	67	33	Não	Não	4	0
315110	Pirapetinga/MG	9.102	0	97	3	0	Não	Não	8	0
315120	Pirapora/MG	52.385	0	12	88	0	Sim	Não	3	18
353930	Pirassununga/SP	64.216	0	0	100	0	Não	Não	27	0
353950	Pitangueiras/SP	33.948	1.359	50	50	0	Sim	Não	0	10
353970	Platina/SP	2.513	200	30	50	20	Não	Não	4	
353980	Poá/SP	104.338	1.675	50	40	10	Não	Não	0	24
315180	Poços de Caldas/MG	148.722	3.713	20	70	10	Sim	Sim	60	15
315200	Pompéu/MG	25.740	3.365	2	86	12	Sim	Não	25	
354010	Pongai/SP	2.881	530	80	10	10	Não	Não	4	
320425	Ponto Belo/ES	5.700	0	35	55	10	Não	Não	7	1
315217	Ponto dos Volantes/MG	2.836	8.509	100	0	0	Não	Não	6	
354040	Populina/SP	3.712	300	0	100	0	Não	Não	3	0
354050	Porangaba/SP	5.200	1.900	0	100	0	Sim	Sim	8	0
330410	Porciúncula/RJ	13.990	2.000	80	20	0	Sim	Não	20	
354060	Porto Feliz/SP	41.096	7.797	30	60	10	Sim	Sim	16	18
354070	Porto Ferreira/SP	51.400	0	44	56	0	Não	Não		
315250	Pouso Alegre/MG	110.615	20.000	100	0	0	Sim	Não	0	65
354085	Pracinha/SP	1.369	1.489	100	0	0	Não	Não	5	
354100	Praia Grande/SP	262.051	0	5	95	0	Sim	Sim	20	72
315280	Prata/MG	19.381	0	97	3	0	Sim	Não	8	0
354110	Presidente Alves/SP	3.431	0	100	0	0	Não	Não	5	0
315310	Presidente Bernardes/MG	1.642	600	0	100	0	Não	Não	3	1
354130	Presidente Epitácio/SP	38.545	375	2	98	0	Não	Não	18	0
354140	Presidente Prudente/SP	203.265	4.345	29	70	1	Sim	Não		74
354150	Presidente Venceslau/SP	36.272	1.638	50	50	0	Não	Não	12	0
354160	Promissão/SP	30.070	5.604	100	0	0	Não	Não	16	0
354170	Quatá/SP	12.011	788	10	90	0	Não	Não	4	0
330414	Queimados/RJ	129.760	6.829	0	100	0	Sim	Não	0	67
315380	Queluzito/MG	847	193	0	100	0	Não	Não	2	1
354200	Quintana/SP	5.494	510	20	80	0	Não	Sim	15	
354210	Rafard/SP	7.590	950	80	10	10	Não	Não	3	
315400	Raul Soares/MG	15.484	8.334	83	0	17	Sim	Não	0	0
354230	Redenção da Serra/SP	2.213	600	0	85	15	Não	Não	3	0

**TABELA Co01 - INFORMAÇÕES SOBRE POPULAÇÃO ATENDIDA, ESTRUTURA OPERACIONAL, FREQUÊNCIA E TERCEIRIZAÇÃO DO SERVIÇO DE COLETA DOMICILIAR E PÚBLICA**

 ANO DE  
REFERÊNCIA  
**2010**

Município	População atendida declarada		Pop. atendida, segundo a frequência			Coleta Noturna	Coleta com elevação de contêiner	Quantidade de coletadores e mot.		
	Urbana do município	Rural do município	Diária	2 ou 3 vezes por semana	1 vez por semana			Prefeitura	Empresas	
	Código	Nome/UF	habitante	habitante	%			%	%	exist.
<b>Região Sudeste</b>		Co050	Co147	Co134	Co135	Co136	Co008	Co131	Co029	Co030
354240	Regente Feijó/SP	17.049	1.000	100	0	0	Não	Não		
354250	Reginópolis/SP	4.362	2.961	100	0	0	Não	Não	5	1
315420	Resende Costa/MG	8.776	1.924	25	60	15	Não	Não	4	0
315430	Resplendor/MG	12.190	2.980	80	15	5	Não	Não	12	0
315440	Ressaquinha/MG	3.023	500	0	70	30	Sim	Não	4	0
354280	Ribeira/SP	1.236	2.122	100	0	0	Não	Não	2	
354290	Ribeirão Bonito/SP	11.220	915							
354310	Ribeirão Corrente/SP	3.397	876	0	100	0	Não	Não	3	0
354325	Ribeirão Grande/SP	2.344	5.078	0	100	0	Não	Não	5	
354330	Ribeirão Pires/SP	113.068	0	10	90	0	Sim	Não	0	19
354340	Ribeirão Preto/SP	604.682	0	1	99	0	Sim	Sim	0	90
354370	Rincão/SP	8.460	100	5	95	0	Não	Não	4	0
354380	Rinópolis/SP	8.636	0	0	100	0	Não	Não	10	
315480	Rio Acima/MG	7.500	500	60	20	20	Não	Não	0	12
320435	Rio Bananal/ES	6.788	3.796	20	40	40	Não	Não	9	0
330430	Rio Bonito/RJ	41.000	12.000	40	59	1	Sim	Sim	10	40
354390	Rio Claro/SP	181.720	4.533	30	70	0	Sim	Não	0	84
330450	Rio das Flores/RJ	5.959	2.602	70	24	6	Não	Sim	8	0
330455	Rio de Janeiro/RJ	6.320.446	0	4	96	0	Sim	Sim	3.185	1.093
315510	Rio do Prado/MG	2.730	0	100	0	0	Não	Não	4	
315500	Rio Doce/MG	1.653	500	100	0	0	Não	Não	3	3
315530	Rio Manso/MG	2.810	947	0	80	20	Não	Não	3	0
320440	Rio Novo do Sul/ES	5.000	0	0	100	0	Não	Não	10	0
315570	Rio Piracicaba/MG	10.898	2.018	70	15	15	Sim	Não	10	
315590	Rio Preto/MG	4.751	541	84	0	16	Não	Não	4	0
354420	Riolândia/SP	100	0	100	0	0	Sim	Não	1	2
354350	Riversul/SP	4.492	1.671	25	50	25	Não	Não	4	
315620	Rochedo de Minas/MG	1.914	0	100	0	0	Não	Não	4	
315630	Rodeiro/MG	5.556	0	50	50	0	Não	Não	4	0
354450	Rubinéia/SP	2.355	300	0	100	0	Não	Não		
315670	Sabará/MG	120.000	5.000	10	90	0	Sim		0	22
354470	Sagres/SP	1.819	0	100	0	0	Não	Não	3	0
354490	Sales Oliveira/SP	9.552	1.000	100	0	0	Sim	Não	12	0
354500	Salesópolis/SP	9.954	1.500	0	100	0	Não	Não	0	0
315700	Salinas/MG	32.099	5.698	20	72	8	Não	Não	16	5
315710	Salto da Divisa/MG	5.125	865	100	0	0	Não	Não	15	0
354530	Salto de Pirapora/SP	31.463	8.669	0	100	0	Não	Não	15	0
354540	Salto Grande/SP	8.000	0	80	20	0	Não	Não	0	0
354520	Salto/SP	105.516	0	30	60	10	Sim	Sim	0	26

**TABELA Co01 - INFORMAÇÕES SOBRE POPULAÇÃO ATENDIDA, ESTRUTURA OPERACIONAL, FREQUÊNCIA E TERCEIRIZAÇÃO DO SERVIÇO DE COLETA DOMICILIAR E PÚBLICA**

ANO DE  
REFERÊNCIA  
**2010**

Município	População atendida declarada		Pop. atendida, segundo a frequência			Coleta Noturna	Coleta com elevação de contêiner	Quantidade de coletadores e mot.		
	Urbana do município	Rural do município	Diária	2 ou 3 vezes por semana	1 vez por semana			Prefeitura	Empresas	
	Código	Nome/UF	habitante	habitante	%			%	%	exist.
<b>Região Sudeste</b>		Co050	Co147	Co134	Co135	Co136	Co008	Co131	Co029	Co030
354560	Santa Adélia/SP	13.560	773	100	0	0	Sim	Não	16	0
354580	Santa Bárbara d'Oeste/SP	178.596	400	30	70	0	Sim	Sim	51	4
315720	Santa Bárbara/MG	24.794	3.082				Sim	Não		
354600	Santa Branca/SP	12.140	1.623	70	30	0	Não		6	0
354610	Santa Clara d'Oeste/SP	1.571	513	0	100	0	Não	Não	5	
354620	Santa Cruz da Conceição/SP	2.708	1.000	0	100	0	Não	Não		
354630	Santa Cruz das Palmeiras/SP	29.042	0	100	0	0	Sim	Não	10	0
354650	Santa Ernestina/SP	5.145	50	0	100	0	Não	Não	5	0
354670	Santa Gertrudes/SP	21.404	0	0	100	0	Não	Não	12	0
354680	Santa Isabel/SP	39.591	10.862	30	60	10	Sim	Não	27	
320450	Santa Leopoldina/ES	2.615	9.144	21	10	69	Não	Não	6	0
354690	Santa Lúcia/SP	7.754	0	0	100	0	Não	Não	3	0
315780	Santa Luzia/MG	198.330	310	5	1	94	Sim	Não	0	90
354700	Santa Maria da Serra/SP	4.782	0	100	0	0	Não	Não	3	0
330460	Santa Maria Madalena/RJ	5.932	4.169	62	30	8	Sim	Não	8	0
354710	Santa Mercedes/SP	2.458	0	0	100	0	Não	Não	3	0
354750	Santa Rita do Passa Quatro/SP	23.701	1.944	0	100	0	Não	Não		
315960	Santa Rita do Sapucaí/MG	30.203	7.550	85	10	5			31	
354740	Santa Rita d'Oeste/SP	1.773	210	100	0	0	Não	Não	3	0
315980	Santa Vitória/MG	14.296	0	100	0	0	Não	Não	9	0
354720	Santana da Ponte Pensa/SP	1.097	0	0	100	0	Não	Não	3	0
354730	Santana de Parnaíba/SP	108.813	0	20	80	0	Não	Não	0	32
315870	Santana do Garambéu/MG	1.652	582	100	0	0	Não	Não	2	
354770	Santo Anastácio/SP	19.080	1.395	0	100	0	Não	Não		
354780	Santo André/SP	676.407	0	98	2	0	Sim	Não	0	235
354790	Santo Antônio da Alegria/SP	4.669	1.635	100	0	0	Não	Não	0	0
354800	Santo Antônio de Posse/SP	18.834	0	90	10	0	Não	Não	10	0
315990	Santo Antônio do Amparo/MG	15.187	1.079	50	50	0	Não	Não	0	4
316030	Santo Antônio do Jacinto/MG	7.000	1.500	50	30	20	Não	Não	6	
354810	Santo Antônio do Jardim/SP	3.000	500	0	100	0	Não	Não	3	0
316040	Santo Antônio do Monte/MG	22.100	3.000	90	5	5	Não	Não	13	
316060	Santo Hipólito/MG	2.249	0	0	0	100	Não	Não	5	0
354840	Santópolis do Aguapeí/SP	4.133	144	0	100	0	Não	Não	4	0
354850	Santos/SP	419.400	0	98	2	0	Sim	Sim	0	171
354870	São Bernardo do Campo/SP	752.658	12.805	30	70	0	Sim	Sim	0	164
316090	São Brás do Suaçuí/MG	3.129	0	100	0	0	Não	Não	2	
354880	São Caetano do Sul/SP	149.263	0	100	0	0	Sim	Sim		
354890	São Carlos/SP	213.061	8.000	30	65	5	Sim	Sim	0	61
316095	São Domingos das Dores/MG	2.578	0	0	100	0	Não	Não	3	

**TABELA Co01 - INFORMAÇÕES SOBRE POPULAÇÃO ATENDIDA, ESTRUTURA OPERACIONAL, FREQUÊNCIA E TERCEIRIZAÇÃO DO SERVIÇO DE COLETA DOMICILIAR E PÚBLICA**

ANO DE  
REFERÊNCIA  
**2010**

Município	População atendida declarada		Pop. atendida, segundo a frequência			Coleta Noturna	Coleta com elevação de contêiner	Quantidade de coletadores e mot.		
	Urbana do município	Rural do município	Diária	2 ou 3 vezes por semana	1 vez por semana			Prefeitura	Empresas	
	Código	Nome/UF	habitante	habitante	%			%	%	exist.
<b>Região Sudeste</b>		Co050	Co147	Co134	Co135	Co136	Co008	Co131	Co029	Co030
316105	São Félix de Minas/MG	2.089	0	100	0	0	Não	Não	3	0
316140	São Francisco do Glória/MG	3.132	0	0	100	0	Sim	Não	4	0
320470	São Gabriel da Palha/ES	24.325	0	100	0	0	Sim	Não	10	9
316160	São Geraldo da Piedade/MG	1.214	0				Não	Não	5	0
316165	São Geraldo do Baixo/MG	2.440	0	100	0	0	Não	Não	3	
316170	São Gonçalo do Abaeté/MG	4.168	2.096	70	30	0	Não	Não	6	
316180	São Gonçalo do Pará/MG	7.960	1.250	10	76	14	Não	Não	4	
316200	São Gonçalo do Sapucaí/MG	19.742	4.164	100	0	0	Sim	Não	13	
330490	São Gonçalo/RJ	959.040	729	4	96	0	Sim	Não	0	510
316210	São Gotardo/MG	27.819	4.000	30	50	20	Não	Não	0	2
354910	São João da Boa Vista/SP	75.176	5.126	15	80	5	Sim	Não	0	20
354925	São João de Iracema/SP	1.452	328	0	100	0	Não	Não	0	0
330510	São João de Meriti/RJ	458.673	0	35	35	30			0	60
316250	São João del Rei/MG	69.280	3.458	0	100	0	Sim	Não		30
316280	São João Evangelista/MG	100	60	85	10	5	Não	Não	0	6
354940	São Joaquim da Barra/SP	45.678	0	100	0	0	Sim	Não	1	14
316294	São José da Barra/MG	4.894	1.884	0	100	0	Não	Não	0	5
354950	São José da Bela Vista/SP	7.432	974	100	0	0	Não	Não		
316295	São José da Lapa/MG	11.400	8.399	0	100	0	Sim	Não	0	4
330513	São José de Ubá/RJ	3.098	3.905	100	0	0	Não	Não	4	2
320480	São José do Calçado/ES	7.515	500	80	20	0	Não	Não	0	15
316340	São José do Goiabal/MG	3.689	1.105	100	0	0	Não	Não	3	0
316350	São José do Jacuri/MG	2.006	4.547	100	0	0	Não	Não	4	0
354970	São José do Rio Pardo/SP	45.959	5.000	20	80	0	Sim	Não	31	0
354980	São José do Rio Preto/SP	408.258	0	50	50	0	Sim	Sim	0	125
330515	São José do Vale do Rio Preto/RJ	9.007	10.145	20	80	0	Não	Não	19	0
354990	São José dos Campos/SP	617.106	11.500	55	40	5	Sim	Sim	250	0
354995	São Lourenço da Serra/SP	12.719	1.254	60	30	10	Não	Sim	20	0
355000	São Luís do Paraitinga/SP	6.180	3.790	60	0	40	Não	Não	6	0
320490	São Mateus/ES	84.541	12.400	35	55	10	Sim	Sim	0	29
316380	São Miguel do Anta/MG	3.746	770	100	0	0	Não	Não	21	
355030	São Paulo/SP	11.253.503	0	10	90	0	Sim	Sim	0	3.420
316390	São Pedro da União/MG	3.500	300	0	100	0	Não	Não	4	1
355050	São Pedro do Turvo/SP	5.150	800	100	0	0			12	0
355040	São Pedro/SP	26.607	4.700	70	25	5	Sim	Não	8	0
320495	São Roque do Canaã/ES	5.584	2.300	50	20	30	Sim	Não	4	
355060	São Roque/SP	71.488	7.333	50	50	0	Sim	Sim	0	35
355080	São Sebastião da Gramma/SP	7.971	4.128	100	0	0	Não	Não	8	0
330530	São Sebastião do Alto/RJ	5.600	700	70	25	5	Não	Não	0	0

**TABELA Co01 - INFORMAÇÕES SOBRE POPULAÇÃO ATENDIDA, ESTRUTURA OPERACIONAL, FREQUÊNCIA E TERCEIRIZAÇÃO DO SERVIÇO DE COLETA DOMICILIAR E PÚBLICA**

ANO DE  
REFERÊNCIA  
**2010**

Município	População atendida declarada		Pop. atendida, segundo a frequência			Coleta Noturna	Coleta com elevação de contêiner	Quantidade de coletadores e mot.		
	Urbana do município	Rural do município	Diária	2 ou 3 vezes por semana	1 vez por semana			Prefeitura	Empresas	
	Código	Nome/UF	habitante	habitante	%			%	%	exist.
<b>Região Sudeste</b>		Co050	Co147	Co134	Co135	Co136	Co008	Co131	Co029	Co030
316450	São Sebastião do Maranhão/MG	3.250	800	0	100	0	Não	Não	8	0
316470	São Sebastião do Paraíso/MG	60.471	61	60	35	5	Sim	Não	14	6
316480	São Sebastião do Rio Preto/MG	876	0	0	100	0	Não	Não	3	
355070	São Sebastião/SP	73.109	0	100	0	0	Não	Sim		
316500	São Tiago/MG	8.471	2.090	100	0	0	Não	Não		
355100	São Vicente/SP	332.445	0	20	80	0	Sim	Sim	80	0
316540	Sapucaí-Mirim/MG	2.458	3.783	36	64	0	Não	Não	4	0
316570	Senador Firmino/MG	5.243	800	30	60	10	Não	Não	4	
316600	Senhora de Oliveira/MG	3.256	0	100	0	0	Não	Não	2	0
316640	Seritinga/MG	1.610	0	100	0	0	Não	Não		
316670	Serra dos Aimorés/MG	6.500	0	100	0	0	Não	Não	7	
320500	Serra/ES	406.450	750	2	97	1	Não	Não	12	159
316690	Serrania/MG	6.576	0	100	0	0	Não	Não		0
316695	Serranópolis de Minas/MG	1.728	0	0	100	0	Não	Não	2	1
316710	Serro/MG	12.895	0	80	20	0	Não	Não	0	5
355170	Sertãozinho/SP	108.772	0	100	0	0	Sim	Não	5	21
355180	Sete Barras/SP	7.191	4.200	100	0	0	Não	Não	10	0
316720	Sete Lagoas/MG	208.956	5.196	3	95	2	Sim	Não	0	45
316750	Simão Pereira/MG	1.496	0	100	0	0	Não	Não	2	1
316760	Simonésia/MG	7.096	11.202	39	0	61	Não	Não	0	6
355210	Socorro/SP	24.944	11.742	40	30	30	Sim	Não	22	0
316780	Soledade de Minas/MG	3.694	840	60	40	0	Não	Não	4	
355220	Sorocaba/SP	57.700	8.357	8	92	0	Sim	Sim	0	200
355230	Sud Mennucci/SP	6.389	350	100	0	0	Não	Não	0	4
355240	Sumaré/SP	238.470	2.841	5	94	1	Sim	Não	0	56
355255	Suzanápolis/SP	2.800	0	100	0	0	Não	Não	5	0
355250	Suzano/SP	253.240	5.463	45	55	0	Sim	Sim	0	60
355260	Tabapuã/SP	9.200	450	0	100	0	Não	Não	22	
355270	Tabatinga/SP	14.686	0	100	0	0	Não	Não	6	0
355280	Taboão da Serra/SP	244.528	0	0	100	0	Sim	Sim	0	83
316800	Taiobeiras/MG	25.060	0	20	70	10	Não	Não	37	0
355320	Taiúva/SP	1	0							
355330	Tambaú/SP	19.909	1.000	7	93	0	Sim	Não	11	0
316820	Tapirai/MG	701	1.172	0	100	0	Não	Não	3	
355350	Tapirai/SP	5.728	1.500	0	70	30	Não	Não		
355370	Taquaritinga/SP	51.168	500	100	0	0	Não	Não	24	0
355380	Taquarituba/SP	19.579	1.400	70	30	0	Não	Não	12	0
355400	Tatuí/SP	97.245	5.011	35	60	5	Sim	Sim	0	47
355410	Taubaté/SP	272.673	6.000	30	70	0	Sim	Não	105	30

**TABELA Co01 - INFORMAÇÕES SOBRE POPULAÇÃO ATENDIDA, ESTRUTURA OPERACIONAL, FREQUÊNCIA E TERCEIRIZAÇÃO DO SERVIÇO DE COLETA DOMICILIAR E PÚBLICA**

 ANO DE  
REFERÊNCIA  
**2010**

Município	População atendida declarada		Pop. atendida, segundo a frequência			Coleta Noturna	Coleta com elevação de contêiner	Quantidade de coletadores e mot.		
	Urbana do município	Rural do município	Diária	2 ou 3 vezes por semana	1 vez por semana			Prefeitura	Empresas	
	Código	Nome/UF	habitante	habitante	%			%	%	exist.
<b>Região Sudeste</b>		Co050	Co147	Co134	Co135	Co136	Co008	Co131	Co029	Co030
316850	Teixeiras/MG	7.623	1.866	60	20	20	Não	Não	10	
355430	Teodoro Sampaio/SP	17.365	0	5	95	0	Não	Não	25	4
316860	Teófilo Otoni/MG	105.000	14.000	40	55	5	Sim	Não	0	53
355440	Terra Roxa/SP	8.107	250	100	0	0	Não	Não	5	0
316900	Tocantins/MG	12.909	150	96	4	0	Não	Não	3	0
355465	Torre de Pedra/SP	1.469	785	0	100	0	Não	Não	3	0
355475	Trabiju/SP	1.418	126							
355480	Tremembé/SP	36.936	4.048	40	60	0	Não	Não	12	0
316930	Três Corações/MG	65.826	300	20	80	0	Sim	Sim	2	17
355490	Três Fronteiras/SP	5.427	0	100	0	0	Não	Não	5	0
316935	Três Marias/MG	27.168	1.150	30	60	10	Não	Não	12	0
316950	Tumiritinga/MG	4	2	100	0	0	Não	Não		
355500	Tupã/SP	60.930	2.546	0	100	0	Sim	Não	21	20
355520	Turiúba/SP	1.580	350	0	100	0	Não	Não	3	2
317000	Ubaí/MG	8.090	0	80	15	5	Não	Não	10	
317010	Uberaba/MG	289.376	5.600	40	60	0	Sim	Não	0	74
317020	Uberlândia/MG	593.299	2.500	33	66	1	Sim	Sim	0	257
355550	Ubirajara/SP	3.229	400	0	100	0	Não	Não	2	
317043	União de Minas/MG	2.726	0	100	0	0	Não	Não	4	
355580	Urânia/SP	7.436	1.400	0	100	0	Não	Não	6	0
355590	Uru/SP	1.081	170	100	0	0	Não	Não	4	0
317047	Uruana de Minas/MG	2.000	0	100	0	0	Não	Não	2	0
317052	Uruçuia/MG	6.165	0	100	0	0	Não	Não	7	3
355600	Urupês/SP	11.314	0	100	0	0	Não	Não	6	0
330610	Valença/RJ	62.224	8.700	85	15	0	Sim	Não	0	0
355620	Valinhos/SP	101.452	5.340	5	95	0	Sim	Sim	4	30
355630	Valparaíso/SP	21.469	1.107	50	50	0	Não	Não	0	16
320503	Vargem Alta/ES	12.408	6.722	25	50	25	Não	Não	10	0
317060	Vargem Bonita/MG	1.142	500	0	100	0	Não	Não		
355640	Vargem Grande do Sul/SP	36.574	700				Sim	Não	6	0
355645	Vargem Grande Paulista/SP	42.997	0	100	0	0	Não	Não	1	
317070	Varginha/MG	121.943	1.138	30	70	0	Sim	Sim	40	12
317075	Varjão de Minas/MG	5.021	1.033	25	70	5	Não	Não	3	0
330615	Varre-Sai/RJ	5.790	0	100	0	0	Não	Não		
317080	Várzea da Palma/MG	32.053	3.756	0	100	0	Não	Não		
330620	Vassouras/RJ	28.000	6.000	100	0	0	Sim	Não	35	
317100	Vazante/MG	15.924	2.000	40	30	30	Não	Não	6	
320506	Venda Nova do Imigrante/ES	14.809	2.000	0	80	20	Não	Não		
317115	Vermelho Novo/MG	1.852	621	100	0	0	Não	Não	4	0

**TABELA Co01 - INFORMAÇÕES SOBRE POPULAÇÃO ATENDIDA, ESTRUTURA OPERACIONAL, FREQUÊNCIA E TERCEIRIZAÇÃO DO SERVIÇO DE COLETA DOMICILIAR E PÚBLICA**

ANO DE  
REFERÊNCIA  
**2010**

Município	População atendida declarada		Pop. atendida, segundo a frequência			Coleta Noturna	Coleta com elevação de contêiner	Quantidade de coletadores e mot.		
	Urbana do município	Rural do município	Diária	2 ou 3 vezes por semana	1 vez por semana			Prefeitura	Empresas	
	Código	Nome/UF	habitante	habitante	%			%	%	exist.
<b>Região Sudeste</b>		Co050	Co147	Co134	Co135	Co136	Co008	Co131	Co029	Co030
317120	Vespasiano/MG	104.527	0	70	20	10	Sim	Não	50	0
320510	Viana/ES	59.000	2.000	35	63	2	Sim	Não		33
317130	Viçosa/MG	67.305	2.457	80	20	0	Sim	Sim	44	6
320515	Vila Pavão/ES	4.009	500	80	20	0	Sim	Não	3	0
355670	Vinhedo/SP	61.612	1.999	40	60	0	Sim	Não	0	49
355680	Viradouro/SP	16.791	506	90	10	0	Não	Não	3	10
317170	Virgínia/MG	3.870	0	0	100	0	Não	Não	3	0
317190	Virgolândia/MG	3.402	0	100	0	0	Não	Não	1	0
317200	Visconde do Rio Branco/MG	31.380	6.562	70	25	5	Sim	Não	12	0
355695	Vitória Brasil/SP	1.435	302	0	100	0	Não	Não	3	0
320530	Vitória/ES	327.801	0	100	0	0	Sim	Sim	0	218
330630	Volta Redonda/RJ	257.803	0	10	87	3	Sim	Não	0	97
355700	Votorantim/SP	104.659	4.150	0	100	0	Sim	Não	54	0
355710	Votuporanga/SP	82.319	2.373	0	100	0	Sim	Não		
355715	Zacarias/SP	1.836	0	85	10	5	Não	Não	3	

TABELA Co02a  
INFORMAÇÕES SOBRE QUANTIDADES DE RESÍDUOS SÓLIDOS  
DOMICILIARES E PÚBLICOS COLETADOS,  
SEGUNDO O TIPO DE RESÍDUO



**TABELA Co02a - INFORMAÇÕES SOBRE QUANTIDADES DE RESÍDUOS SÓLIDOS DOMICILIARES E PÚBLICOS COLETADOS, SEGUNDO O TIPO DE RESÍDUO**

 ANO DE  
REFERÊNCIA  
**2010**

Município	Ocorrência de coleta de RPU junto com RDO	Quantidade total de resíduos coletados					Quant. de resíduos domiciliares coletados					Quantidade de resíduos públicos coletados				
		Total	Prefeitura	Empresas	Assoc catadores c/apoio Pref.	Outro executor	Total	Prefeitura	Empresas	Assoc catadores c/apoio Pref.	Outro executor	Total	Prefeitura	Empresas	Assoc catadores c/apoio Pref.	Outro executor
		t	t	t	t	t	t	t	t	t	t	t	t	t	t	t
<b>Região Sudeste</b>	Co154	Co119	Co116	Co117	Cs048	Co142	Co111	Co108	Co109	Cs048	Co140	Co115	Co112	Co113		Co141
310050 Açucena/MG	Sim	43	30		13					13						
350010 Adamantina/SP	Não	9.034	9.034	0	0	0	8.784	8.784	0	0	0	250	250	0		0
350020 Adolfo/SP	Não	624	624	0	0	0	624	624	0	0	0	0	0	0		0
320010 Afonso Cláudio/ES	Sim	6.000	6.000	0		0										
310070 Água Comprida/MG	Não	820	820	0		0	750	750	0		0	70	70	0		0
350030 Aguai/SP	Não	4.541	4.541	0	0	0	4.224	4.224	0	0	0	317	317	0		0
310080 Aguanil/MG	Sim	180	180	0		0				0						
350040 Águas da Prata/SP	Não	1.503	1.430	0	73	0	1.443	1.370	0	73	0	60	60	0		0
350055 Águas de Santa Bárbara/SP	Não	2.100	1.800	0	300	0	1.500	1.200	0	300	0	600	600	0		0
350060 Águas de São Pedro/SP	Não	1.344	1.344	0		0	1.339	1.339	0		0	5	5	0		0
350070 Agudos/SP	Não	120	120	0	0	0	100	100	0	0	0	20	20	0		0
310110 Aimorés/MG	Sim	6.495	6.495	0		0										
310160 Alfenas/MG	Não	18.900	1.300	17.600		0	16.200	0	16.200		0	2.700	1.300	1.400		0
310180 Alpercata/MG	Sim															
350090 Altair/SP	Sim	96			96		96			96						
310200 Alterosa/MG	Não															
350100 Altinópolis/SP	Sim	3.241	3.014	0	227	0	227			227						
350110 Alto Alegre/SP	Não	2.544	1.152	0	1.392	0	2.312	920	0	1.392	0	232	232	0		0
315350 Alto Jequitibá/MG	Sim	1.700	1.700	0		0										
320035 Alto Rio Novo/ES	Não	1.274	1.274	0		0	764	764	0		0	510	510	0		0
350115 Alumínio/SP	Não	9.129	0	9.027	102	0	9.030	0	8.928	102	0	99	0	99		0
350120 Álvares Florence/SP	Não	656	616	0	0	40	456	416	0	0	40	200	200	0		0
350130 Álvares Machado/SP	Não	3.576	2.160	1.080	336	0	2.496	2.160	0	336	0	1.080	0	1.080		0
350150 Alvinlândia/SP	Sim	161	161	0	0	0				0						
310240 Alvorada de Minas/MG	Sim															
350160 Americana/SP	Sim	57.599	57.599	0	0	0				0						
350170 Américo Brasiliense/SP	Não	7.200	360	6.840	0	0	6.720	0	6.720	0	0	480	360	120		0
350190 Amparo/SP	Não	15.360	14.880	0	480	0	15.360	14.880	0	480	0	0	0	0		0
310260 Andradas/MG	Não	13.750	13.750	0	0	0	13.500	13.500	0	0	0	250	250	0		0
350210 Andradina/SP	Não	12.800	0	12.800	0	0	10.800	0	10.800	0	0	2.000	0	2.000		0
310280 Andrelândia/MG	Sim	1.969	0	1.969		0										
350220 Angatuba/SP	Não	2.316	1.891	0	425	0	2.297	1.872	0	425	0	19	19	0		0
330010 Angra dos Reis/RJ	Sim	128.482	0	128.482		0										
350230 Anhembi/SP	Não	766	766	0		0	713	713	0		0	53	53	0		0
350240 Anhumas/SP	Sim															
310290 Antônio Carlos/MG	Sim	900	900	0		0										
310310 Antônio Prado de Minas/MG	Não	103	103	0	0	0	73	73	0	0	0	30	30	0		0
350260 Aparecida d'Oeste/SP	Sim															
350250 Aparecida/SP	Sim	10.548	9.150	0	0	1.398				0						

**TABELA Co02a - INFORMAÇÕES SOBRE QUANTIDADES DE RESÍDUOS SÓLIDOS DOMICILIARES E PÚBLICOS COLETADOS, SEGUNDO O TIPO DE RESÍDUO**

ANO DE  
REFERÊNCIA  
**2010**

Município	Ocorrência de coleta de RPU junto com RDO	Quantidade total de resíduos coletados					Quant. de resíduos domiciliares coletados					Quantidade de resíduos públicos coletados				
		Total	Prefeitura	Empresas	Assoc catadores c/apoio Pref.	Outro executor	Total	Prefeitura	Empresas	Assoc catadores c/apoio Pref.	Outro executor	Total	Prefeitura	Empresas	Assoc catadores c/apoio Pref.	Outro executor
		t	t	t	t	t	t	t	t	t	t	t	t	t	t	t
<b>Região Sudeste</b>	Co154	Co119	Co116	Co117	Cs048	Co142	Co111	Co108	Co109	Cs048	Co140	Co115	Co112	Co113		Co141
350270 Apiaí/SP	Sim	4.555	4.555	0	0	0				0						
350280 Araçatuba/SP	Sim															
350290 Araçoiaba da Serra/SP	Sim	14.089	14.089	0		0										
320060 Aracruz/ES	Não	22.800	0	22.800	0	0	21.600	0	21.600	0	0	1.200	0	1.200		0
310340 Araçuaí/MG	Não	2.336	2.336	0		0	2.336	2.336	0		0	0	0	0		0
310350 Araguari/MG	Não	30.000	30.000	0	0	0	30.000	30.000	0	0	0	0	0	0		0
350310 Arandu/SP	Sim	1.020	720	300	0	0				0						
310360 Arantina/MG	Não															
350315 Arapeí/SP	Sim	320	320	0		0										
310375 Araporã/MG	Sim	5.000	5.000	0		0										
350320 Araraquara/SP	Sim	52.195	0	48.607	3.588	0	3.588			3.588						
350330 Araras/SP	Não	29.470	29.400	0	70	0	28.870	28.800	0	70	0	600	600	0		0
350335 Arco-Iris/SP	Não	189	187	0	0	2	179	177	0	0	2	10	10	0		0
310420 Arcos/MG	Sim	10.220	9.125	0	1.095	0	1.095			1.095						
310445 Aricanduva/MG	Sim	362	362	0		0										
350380 Artur Nogueira/SP	Não	12.411	1.200	11.211		0	11.211	0	11.211		0	1.200	1.200	0		0
350390 Arujá/SP	Sim	25.078	0	24.666	413	0	413			413						
350400 Assis/SP	Não	20.116	14.088	0	6.028	0	20.094	14.066	0	6.028	0	22	22	0		0
350410 Atibaia/SP	Sim	35.034	2.000	32.456	578	0				578						
320070 Atilio Vivacqua/ES	Sim	3.000	3.000	0		0										
350440 Avanhadava/SP	Não	1.401	1.401	0		0	1.400	1.400	0		0	1	1	0		0
350460 Bady Bassitt/SP	Não	3.565	4	3.562		0	3.562	0	3.562		0	4	4	0		0
320080 Baixo Guandu/ES	Não	7.210	0	7.210		0	7.200	0	7.200		0	10	0	10		0
350470 Balbinos/SP	Sim	830	829	1		0										
350500 Barão de Antonina/SP	Sim	548	468		80		80			80						
310540 Barão de Cocais/MG	Não	180			180		180			180						
310560 Barbacena/MG	Sim	21.600	21.600	0		0										
350520 Bariri/SP	Não	6.768	432	6.336		0	5.616	0	5.616		0	1.152	432	720		0
350530 Barra Bonita/SP	Não	7.202	7.202	0		0	7.200	7.200	0		0	2	2	0		0
350535 Barra do Chapéu/SP	Sim	650	649	1		0										
310570 Barra Longa/MG	Não	1.850	1.850	0		0	1.500	1.500	0		0	350	350	0		0
330040 Barra Mansa/RJ	Não	35.691	0	34.870	821	0	35.691	0	34.870	821	0	0	0	0		0
350550 Barretos/SP	Sim				0					0						
310590 Barroso/MG	Não	4.745	1.095	3.650		0	3.650	0	3.650		0	1.095	1.095	0		0
350570 Barueri/SP	Sim	100.000	0	100.000	0	0				0						
350580 Bastos/SP	Não	9.364	9.364	0		0	9.360	9.360	0		0	4	4	0		0
350590 Batatais/SP	Não	15.516	11.606	3.478	432	0	11.952	11.520	0	432	0	3.564	86	3.478		0
350600 Bauru/SP	Sim	86.508	86.508	0	0	0				0						
350610 Bebedouro/SP	Não	288			288		288			288						

**TABELA Co02a - INFORMAÇÕES SOBRE QUANTIDADES DE RESÍDUOS SÓLIDOS DOMICILIARES E PÚBLICOS COLETADOS, SEGUNDO O TIPO DE RESÍDUO**

 ANO DE  
REFERÊNCIA  
**2010**

Município		Ocorrência de coleta de RPU junto com RDO	Quantidade total de resíduos coletados					Quant. de resíduos domiciliares coletados					Quantidade de resíduos públicos coletados				
			Total	Prefeitura	Empresas	Assoc catadores c/apoio Pref.	Outro executor	Total	Prefeitura	Empresas	Assoc catadores c/apoio Pref.	Outro executor	Total	Prefeitura	Empresas	Assoc catadores c/apoio Pref.	Outro executor
Código	Nome/UF		t	t	t	t	t	t	t	t	t	t	t	t	t	t	
<b>Região Sudeste</b>		Co154	Co119	Co116	Co117	Cs048	Co142	Co111	Co108	Co109	Cs048	Co140	Co115	Co112	Co113	Co141	
310610	Belmiro Braga/MG	Não															
310620	Belo Horizonte/MG	Não	689.960	107.854	579.438	2.668	0	646.443	64.338	579.438	2.668	0	43.517	43.517	0	0	
310640	Belo Vale/MG	Sim	650	650	0	0	0				0						
350620	Bento de Abreu/SP	Sim	19.500	19.500	0	0	0										
310650	Berilo/MG	Não	350	350	0	0	0	260	260	0	0	0	90	90	0	0	
310660	Bertópolis/MG	Sim	72	72	0	0	0										
310670	Betim/MG	Sim	70.735	0	70.735	0	0				0						
310690	Bicas/MG	Sim	1.900	1.900	0	0	0										
350640	Bilac/SP	Sim	550	550	0	0	0										
350650	Birigui/SP	Sim	30.000	30.000	0	0	0										
350670	Boa Esperança do Sul/SP	Não	2.720	2.720	0	0	0	1.620	1.620	0	0	0	1.100	1.100	0	0	
350680	Bocaina/SP	Não	2.976	2.976	0	0	0	2.880	2.880	0	0	0	96	96	0	0	
350690	Bofete/SP	Sim	8.410	8.410	0	0	0										
350700	Boituva/SP	Não	14.470	2.032	11.954	484	0	12.438	0	11.954	484	0	2.032	2.032	0	0	
330060	Bom Jesus do Itabapoana/RJ	Não															
320110	Bom Jesus do Norte/ES	Sim															
350715	Bom Sucesso de Itararé/SP	Sim															
310810	Bonfim/MG	Sim	300	300	0	0	0										
310825	Bonito de Minas/MG	Sim	48	48	0	0	0										
350730	Boracéia/SP	Não	948	828	0	0	120	768	648	0	0	120	180	180	0	0	
310840	Botelhos/MG	Sim	3.480	2.520	0	960	0	960			960						
350750	Botucatu/SP	Não	32.480	0	31.800	680	0	32.480	0	31.800	680	0	0	0	0	0	
310890	Brasópolis/MG	Não	3.285	3.285	0	0	0	2.738	2.738	0	0	0	548	548	0	0	
350770	Braúna/SP	Sim	3.740	3.677	0	63	0	63			63						
350780	Brodowski/SP	Não	4.952	4.952	0	0	0	4.950	4.950	0	0	0	2	2	0	0	
350790	Brotas/SP	Não	960			960		960			960					0	
310900	Brumadinho/MG	Não	625			625		625			625						
310910	Bueno Brandão/MG	Sim	1.577	1.577	0	0	0										
310925	Bugre/MG	Sim	295	295	0	0	0										
350800	Buri/SP	Não	2.192	2.192	0	0	0	2.100	2.100	0	0	0	92	92	0	0	
350810	Buritama/SP	Sim	2.756	2.000	400	156	200				156						
310940	Buritzeiro/MG	Não	4.513			160		4.513		4.353	160						
330070	Cabo Frio/RJ	Não	54.000	0	54.000	0	0	49.000	0	49.000	0	0	5.000	0	5.000	0	
350840	Cabreúva/SP	Não	10.000	10.000	0	0	0	9.500	9.500	0	0	0	500	500	0	0	
350850	Caçapava/SP	Sim	150	0	0	150	0	150			150						
310960	Cachoeira da Prata/MG	Sim	600	600	0	0	0										
310970	Cachoeira de Minas/MG	Não	1.900	1.600	0	300	0	1.300	1.000	0	300	0	600	600	0	0	
350870	Caconde/SP	Sim	3.744	3.624		120		120			120						
311000	Caeté/MG	Não	6.902	1.600	5.238	64	0	5.302	0	5.238	64	0	1.600	1.600	0	0	

TABELA Co02a - INFORMAÇÕES SOBRE QUANTIDADES DE RESÍDUOS SÓLIDOS DOMICILIARES E PÚBLICOS COLETADOS, SEGUNDO O TIPO DE RESÍDUO

ANO DE  
REFERÊNCIA  
**2010**

Município	Ocorrência de coleta de RPU junto com RDO	Quantidade total de resíduos coletados					Quant. de resíduos domiciliares coletados					Quantidade de resíduos públicos coletados				
		Total	Prefeitura	Empresas	Assoc catadores c/apoio Pref.	Outro executor	Total	Prefeitura	Empresas	Assoc catadores c/apoio Pref.	Outro executor	Total	Prefeitura	Empresas	Assoc catadores c/apoio Pref.	Outro executor
		t	t	t	t	t	t	t	t	t	t	t	t	t	t	t
<b>Região Sudeste</b>	Co154	Co119	Co116	Co117	Cs048	Co142	Co111	Co108	Co109	Cs048	Co140	Co115	Co112	Co113		Co141
350880 Cafelândia/SP	Não	720	720	0		0	624	624	0		0	96	96	0		0
311010 Caiana/MG	Não	3.000	3.000	0		0	2.000	2.000	0		0	1.000	1.000	0		0
350900 Caieiras/SP	Não	21.900	0	21.900	0	0	21.900	0	21.900	0	0	0	0	0		0
350920 Cajamar/SP	Sim	18.432	0	18.432		0										
350925 Cajati/SP	Não	5.574	5.220	0	354	0	5.574	5.220	0	354	0	0	0	0		0
350930 Cajobi/SP	Não	7.000	1.500		5.500		7.000	1.500		5.500				0		
350940 Cajuru/SP	Não															
311060 Cambui/MG	Não	8.950	7.950	0	1.000	0	7.200	6.200	0	1.000	0	1.750	1.750	0		0
350950 Campinas/SP	Sim	417.614	821	413.575	0	3.218				0						
311120 Campo Belo/MG	Não	5.858	5.826	0	32	0	5.858	5.826	0	32	0	0	0	0		0
311140 Campo Florido/MG	Não	1.157	96	1.059		2	1.061	0	1.059		2	96	96	0		0
350960 Campo Limpo Paulista/SP	Sim	17.429		16.589	840		840			840						
350970 Campos do Jordão/SP	Não	22.247	0	22.247	0	0	22.247	0	22.247	0	0	0	0	0		0
330100 Campos dos Goytacazes/RJ	Não	118.000	0	118.000	0	0	103.000	0	103.000	0	0	15.000	0	15.000		0
311190 Cana Verde/MG	Não	317	317	0		0	234	234	0		0	83	83	0		0
311200 Candeias/MG	Não															
351000 Cândido Mota/SP	Sim	6.563	6.563	0	0	0				0						
330110 Cantagalo/RJ	Sim															
351020 Capão Bonito/SP	Não	8.910	500	7.500	310	600	8.860	450	7.500	310	600	50	50	0		0
311210 Caparaó/MG	Sim	360	360	0		0										
351030 Capela do Alto/SP	Sim	2.943	2.943	0		0										
311250 Capim Branco/MG	Sim															
311260 Capinópolis/MG	Sim	720	720	0		0										
311265 Capitão Andrade/MG	Não	550	550	0		0	438	438	0		0	112	112	0		0
351040 Capivari/SP	Não	10.280	200	9.880	200	0	9.920	0	9.720	200	0	360	200	160		0
311290 Caputira/MG	Sim	1.277	1.277	0		0										
311300 Carai/MG	Não	10.000	10.000	0		0	8.000	8.000	0		0	2.000	2.000	0		0
330093 Carapebus/RJ	Não	3.160	10	3.150		0	3.150	0	3.150		0	10	10	0		0
351060 Carapicuíba/SP	Não	204.404	204.404	0	0	0	204.404	204.404	0	0	0	0	0	0		0
311350 Carbonita/MG	Sim															
330115 Cardoso Moreira/RJ	Sim	4.680	4.680	0		0										
351070 Cardoso/SP	Não	1.460	1.460	0		0	1.392	1.392	0		0	68	68	0		0
320130 Cariacica/ES	Não	118.376	0	118.376		0	114.976	0	114.976		0	3.400	0	3.400		0
311370 Carlos Chagas/MG	Não	3.290	0	3.050	240	0	2.940	0	2.700	240	0	350	0	350		0
311390 Carmo da Cachoeira/MG	Não	2.776	2.776	0		0	2.420	2.420	0		0	356	356	0		0
311410 Carmo de Minas/MG	Sim	1.744	1.744	0		0										
311440 Carmo do Rio Claro/MG	Não	3.600	3.600	0	0	0	3.600	3.600	0	0	0	0	0	0		0
311450 Carmópolis de Minas/MG	Não															
311455 Carneirinho/MG	Sim	3.310	3.310	0		0										

**TABELA Co02a - INFORMAÇÕES SOBRE QUANTIDADES DE RESÍDUOS SÓLIDOS DOMICILIARES E PÚBLICOS COLETADOS, SEGUNDO O TIPO DE RESÍDUO**

 ANO DE  
REFERÊNCIA  
**2010**

Município	Ocorrência de coleta de RPU junto com RDO	Quantidade total de resíduos coletados					Quant. de resíduos domiciliares coletados					Quantidade de resíduos públicos coletados				
		Total	Prefeitura	Empresas	Assoc catadores c/apoio Pref.	Outro executor	Total	Prefeitura	Empresas	Assoc catadores c/apoio Pref.	Outro executor	Total	Prefeitura	Empresas	Assoc catadores c/apoio Pref.	Outro executor
		t	t	t	t	t	t	t	t	t	t	t	t	t	t	t
<b>Região Sudeste</b>	Co154	Co119	Co116	Co117	Cs048	Co142	Co111	Co108	Co109	Cs048	Co140	Co115	Co112	Co113		Co141
311460 Carrancas/MG	Não				0					0						
311470 Carvalhópolis/MG	Não	432	432	0	0	0	432	432	0	0	0	0	0	0		0
351080 Casa Branca/SP	Não	5.040	0	5.040			4.800	0	4.800		0	240	0	240		0
330130 Casimiro de Abreu/RJ	Não	8.760	0	8.760			8.400	0	8.400		0	360	0	360		0
351090 Cássia dos Coqueiros/SP	Não	533	533	0			473	473	0		0	60	60	0		0
320140 Castelo/ES	Sim	1.020	276		744					744						
351100 Castilho/SP	Sim	3.456	3.456	0						0						
351110 Catanduva/SP	Não	47.912	0	47.315	597	0	41.912	0	41.315	597	0	6.000	0	6.000		0
311535 Catas Altas/MG	Sim															
351120 Catiguá/SP	Não	1.800	1.800	0			1.300	1.300	0		0	500	500	0		0
311547 Catuti/MG	Sim	1.440	1.440	0						0						
351130 Cedral/SP	Sim	120	120	0	0	0				0						
351140 Cerqueira César/SP	Sim															
351150 Cerquilha/SP	Não	11.780	10.580	0	1.200	0	10.700	9.500	0	1.200	0	1.080	1.080	0		0
351160 Cesário Lange/SP	Sim	420	0	420	0	0				0						
351170 Charqueada/SP	Não	2.030	1.600	0	430	0	2.030	1.600	0	430	0	0	0	0		0
311630 Cipotânea/MG	Sim	731	730	1						0						
311660 Cláudio/MG	Não	30.183	0	30.183			17.560	0	17.560		0	12.623	0	12.623		0
351190 Clementina/SP	Sim															
320150 Colatina/ES	Sim	35.986	35.986	0	0	0				0						
351200 Colina/SP	Sim	3.480	3.280		200		200			200						
330095 Comendador Levy Gasparian/RJ	Sim	9	9	0						0						
311520 Conceição da Barra de Minas/MG	Não	376	376	0			364	364	0		0	12	12	0		0
320160 Conceição da Barra/ES	Sim															
311740 Conceição de Ipanema/MG	Não	192	192	0			180	180	0		0	12	12	0		0
311770 Conceição do Rio Verde/MG	Não	140	140	0			140	140	0		0	0	0	0		0
311790 Congonhal/MG	Não	3.214	3.214	0			2.854	2.854	0		0	360	360	0		0
311830 Conselheiro Lafaiete/MG	Não	37.530	0	36.504	1.026	0	36.906	0	35.880	1.026	0	624	0	624		0
311840 Conselheiro Pena/MG	Não	4.080	4.080	0			4.080	4.080	0		0	0	0	0		0
311850 Consolação/MG	Sim	118	118	0						0						
311860 Contagem/MG	Não	166.804	0	135.014	1.330	30.460	162.063	0	130.273	1.330	30.460	4.741	0	4.741		0
311870 Coqueiral/MG	Sim	2.700	2.700	0						0						
351240 Cordeirópolis/SP	Não	17.327	5.486	0	11.841	0	17.241	5.400	0	11.841	0	86	86	0		0
311890 Cordisburgo/MG	Não	3.698	3.698	0			530	530	0		0	3.168	3.168	0		0
311900 Cordislândia/MG	Sim	245	245	0						0						
311910 Corinto/MG	Não	9.120	9.120	0			6.120	6.120	0		0	3.000	3.000	0		0
351250 Coroados/SP	Não	1.440	1.440	0			1.200	1.200	0		0	240	240	0		0
311930 Coromandel/MG	Não	4.745	4.745	0			4.563	4.563	0		0	183	183	0		0
311940 Coronel Fabriciano/MG	Não	51.596	32.000	19.096	500	0	17.996	0	17.496	500	0	33.600	32.000	1.600		0

TABELA Co02a - INFORMAÇÕES SOBRE QUANTIDADES DE RESÍDUOS SÓLIDOS DOMICILIARES E PÚBLICOS COLETADOS, SEGUNDO O TIPO DE RESÍDUO

ANO DE  
REFERÊNCIA  
2010

Município	Ocorrência de coleta de RPU junto com RDO	Quantidade total de resíduos coletados					Quant. de resíduos domiciliares coletados					Quantidade de resíduos públicos coletados				
		Total	Prefeitura	Empresas	Assoc catadores c/apoio Pref.	Outro executor	Total	Prefeitura	Empresas	Assoc catadores c/apoio Pref.	Outro executor	Total	Prefeitura	Empresas	Assoc catadores c/apoio Pref.	Outro executor
		t	t	t	t	t	t	t	t	t	t	t	t	t	t	t
<b>Região Sudeste</b>	Co154	Co119	Co116	Co117	Cs048	Co142	Co111	Co108	Co109	Cs048	Co140	Co115	Co112	Co113		Co141
351260 Coronel Macedo/SP	Não	660	600		60		560	500		60		100	100	0		0
351270 Corumbataí/SP	Não	600	600	0	0	0	600	600	0	0	0	0	0	0		0
351320 Cristais Paulista/SP	Não	3.264	3.000	264			3.000	3.000	0		0	264	0	264		0
312030 Cristália/MG	Não	80	80	0			60	60	0		0	20	20	0		0
312050 Cristina/MG	Não	932	922	0	10	0	874	864	0	10	0	58	58	0		0
351330 Cruzália/SP	Não	627	454	173	0	0	454	454	0	0	0	173	0	173		0
351340 Cruzeiro/SP	Não	13.122	150	12.960	12	0	12.972	0	12.960	12	0	150	150	0		0
351350 Cubatão/SP	Não	37.259	0	36.816	443	0	32.380	0	31.937	443	0	4.879	0	4.879		0
312090 Curvelo/MG	Sim	6.379	6.240	0	139	0	139			139						
312125 Delta/MG	Não	1.224	1.224	0		0	864	864	0		0	360	360	0		0
351370 Descalvado/SP	Não															
312140 Desterro de Entre Rios/MG	Sim	850	850	0		0										
351380 Diadema/SP	Sim	118.779	0	117.933	846	0	846			846						
312180 Dionísio/MG	Não	1.380	1.380	0		0	1.200	1.200	0		0	180	180	0		0
351385 Dirce Reis/SP	Sim			0	0	0				0						
312200 Divino/MG	Não	12.000	0	12.000		0	9.000	0	9.000		0	3.000	0	3.000		0
351390 Divinolândia/SP	Sim	1.152	1.152	0		0										
312230 Divinópolis/MG	Sim	45.236	44.456		780		780			780						
312240 Divisa Nova/MG	Sim	520	520	0	0	0				0						
351400 Dobrada/SP	Não	1.677	1.677	0		0	1.677	1.677	0		0	0	0	0		0
312270 Dom Silvério/MG	Não	674	674	0		0	524	524	0		0	150	150	0		0
320190 Domingos Martins/ES	Não	4.778	4.778	0	0	0	4.238	4.178	60	0	0	600	600	0		0
312290 Dona Eusébia/MG	Não	792	792	0		0	788	788	0		0	4	4	0		0
312310 Dores de Guanhães/MG	Sim	187	187	0		0										
312340 Doresópolis/MG	Sim	200	0	200		0										
351440 Dracena/SP	Não	10.207	9.740	7	260	200	8.287	7.820	7	260	200	1.920	1.920	0		0
330170 Duque de Caxias/RJ	Não	331.508	0	331.508		0	238.982	0	238.982		0	92.526	0	92.526		0
351490 Elias Fausto/SP	Sim	3.420	3.420	0		0										
312360 Elói Mendes/MG	Não	5.243	5.108	0	135	0	5.175	5.040	0	135	0	68	68	0		0
351495 Embaúba/SP	Sim															
351500 Embu/SP	Não	61.736	1.438	60.297	0	0	61.736	1.438	60.297	0	0	0	0	0		0
351515 Engenheiro Coelho/SP	Não															
312380 Engenheiro Navarro/MG	Sim	1.800	360	1.440		0										
330180 Engenheiro Paulo de Frontin/RJ	Sim	4.380	4.380	0		0										
312385 Entre Folhas/MG	Sim	720	720	0		0										
312440 Espírito Santo do Dourado/MG	Não															
351518 Espírito Santo do Pinhal/SP	Não	9.600	9.080	0	520	0	9.020	8.500	0	520	0	580	580	0		0
351519 Espírito Santo do Turvo/SP	Sim	480	420	0	60	0	60			60						
351530 Estrela do Norte/SP	Não	1.950	1.950	0		0	1.560	1.560	0		0	390	390	0		0

TABELA Co02a - INFORMAÇÕES SOBRE QUANTIDADES DE RESÍDUOS SÓLIDOS DOMICILIARES E PÚBLICOS COLETADOS, SEGUNDO O TIPO DE RESÍDUO

ANO DE  
REFERÊNCIA  
**2010**

Município	Ocorrência de coleta de RPU junto com RDO	Quantidade total de resíduos coletados					Quant. de resíduos domiciliares coletados					Quantidade de resíduos públicos coletados				
		Total	Prefeitura	Empresas	Assoc catadores c/apoio Pref.	Outro executor	Total	Prefeitura	Empresas	Assoc catadores c/apoio Pref.	Outro executor	Total	Prefeitura	Empresas	Assoc catadores c/apoio Pref.	Outro executor
		t	t	t	t	t	t	t	t	t	t	t	t	t	t	t
<b>Região Sudeste</b>	Co154	Co119	Co116	Co117	Cs048	Co142	Co111	Co108	Co109	Cs048	Co140	Co115	Co112	Co113		Co141
351520 Estrela d'Oeste/SP	Sim	55	55	0		0										
312510 Extrema/MG	Sim	8.890	8.890	0	0	0				0						
312520 Fama/MG	Sim	420	420	0		0										
312530 Faria Lemos/MG	Não	424	424	0	0	0	370	370	0	0	0	54	54	0		0
351540 Fartura/SP	Não															
351560 Fernando Prestes/SP	Não	3.840	3.840	0		0	3.840	3.840	0		0	0	0	0		0
351565 Fernão/SP	Não	130	130	0		0	118	118	0		0	12	12	0		0
351570 Ferraz de Vasconcelos/SP	Sim	44.280	43.800		0					0						
351590 Floreal/SP	Sim	778	770	0	8	0	8			8						
312600 Florestal/MG	Não	1.470	30	1.440		0	1.440	0	1.440		0	30	30	0		0
351600 Flórida Paulista/SP	Não				3					3						
312610 Formiga/MG	Sim	10.920	9.949		0					0						
312630 Fortaleza de Minas/MG	Sim	522	522	0	0	0				0						
312640 Fortuna de Minas/MG	Não	2.212	2.212	0		0	2.200	2.200	0		0	12	12	0		0
351620 Franca/SP	Não	68.840	0	68.840	0	0	67.667	0	67.667	0	0	1.172	0	1.172		0
312650 Francisco Badaró/MG	Não															
312660 Francisco Dumont/MG	Não	15	15	0		0	10	10	0		0	5	5	0		0
312705 Fronteira dos Vales/MG	Sim															
312710 Frutal/MG	Sim	10.800	10.800	0		0										
351650 Gabriel Monteiro/SP	Não	870	786	84	0	0	558	474	84	0	0	312	312	0		0
351660 Gália/SP	Não	1.014	909	0	105	0	1.005	900	0	105	0	9	9	0		0
312733 Gameleiras/MG	Sim	432	432	0		0										
351670 Garça/SP	Sim	8.200	0	8.200		0										
351680 Gastão Vidigal/SP	Sim															
351690 General Salgado/SP	Sim	3.205	3.000	0	185	20	185			185						
351700 Getulina/SP	Sim															
312735 Glaucilândia/MG	Sim	8	8	0		0										
351710 Glicério/SP	Não															
312750 Gonzaga/MG	Sim	507	507	0		0										
312760 Gouveia/MG	Não	1.056	1.056	0		0	924	924	0		0	132	132	0		0
312770 Governador Valadares/MG	Não	59.521	0	57.928	1.593	0	59.521	0	57.928	1.593	0	0	0	0		0
312780 Grão Mogol/MG	Não	509	509	0		0	336	336	0		0	173	173	0		0
320230 Guaçuí/ES	Não	5.760	5.760	0		0	4.320	4.320	0		0	1.440	1.440	0		0
351720 Guaiçara/SP	Sim	4.752	4.752	0		0										
351730 Guaimbé/SP	Não	182	182	0		0	134	134	0		0	48	48	0		0
312800 Guanhães/MG	Não	4.559	4.559	0		0	4.479	4.479	0		0	80	80	0		0
351750 Guapiaçu/SP	Sim	4.000	0	4.000		0										
351760 Guapiara/SP	Sim	305	250	50	2	3	2			2						
351780 Guaraçai/SP	Sim	75	0	0	75	0	75			75						

TABELA Co02a - INFORMAÇÕES SOBRE QUANTIDADES DE RESÍDUOS SÓLIDOS DOMICILIARES E PÚBLICOS COLETADOS, SEGUNDO O TIPO DE RESÍDUO

ANO DE  
REFERÊNCIA  
**2010**

Município	Ocorrência de coleta de RPU junto com RDO	Quantidade total de resíduos coletados					Quant. de resíduos domiciliares coletados					Quantidade de resíduos públicos coletados				
		Total	Prefeitura	Empresas	Assoc catadores c/apoio Pref.	Outro executor	Total	Prefeitura	Empresas	Assoc catadores c/apoio Pref.	Outro executor	Total	Prefeitura	Empresas	Assoc catadores c/apoio Pref.	Outro executor
		t	t	t	t	t	t	t	t	t	t	t	t	t	t	t
<b>Região Sudeste</b>	Co154	Co119	Co116	Co117	Cs048	Co142	Co111	Co108	Co109	Cs048	Co140	Co115	Co112	Co113		Co141
312820 Guaraciaba/MG	Não	1.800	1.800	0		0	1.440	1.440	0		0	360	360	0		0
312840 Guarani/MG	Sim	755	755	0	0	0				0						
312850 Guarará/MG	Sim															
351820 Guararapes/SP	Sim	8.485	0	8.485		0										
351830 Guararema/SP	Não	6.406	6.406	0	0	0	4.804	4.804	0	0	0	1.601	1.601	0		0
351840 Guaratinguetá/SP	Sim	23.574		22.474	1.100		1.100			1.100						
351860 Guariba/SP	Não	6.180	5.100	0	1.080	0	6.180	5.100	0	1.080	0	0	0	0		0
351870 Guarujá/SP	Sim	125.870	0	125.870	0	0				0						
351880 Guarulhos/SP	Sim	333.572	464	327.207	3.440	2.461	3.440			3.440						
351885 Guataparã/SP	Sim	1.279	1.279	0		0										
312880 Guidoal/MG	Não	7.550	7.550	0	0	0	6.925	6.925	0	0	0	625	625	0		0
351890 Guzolândia/SP	Sim															
351900 Herculândia/SP	Não	2.600	2.600	0		0	1.600	1.600	0		0	1.000	1.000	0		0
351907 Hortolândia/SP	Sim	4.040	0	40.000	40	0				40						
351910 Iacanga/SP	Não	1.721	1.721	0	0	0	1.721	1.721	0	0	0	0	0	0		0
312950 Ibiá/MG	Não	5.600	4.200	100	1.300	0	5.500	4.200	0	1.300	0	100	0	100		0
351940 Ibirá/SP	Sim	1.069	1.069	0	0	0				0						
312970 Ibiraci/MG	Não															
312980 Ibitiré/MG	Não	27.598	27.576	0	22	0	26.120	26.098	0	22	0	1.478	1.478	0		0
351960 Ibitinga/SP	Não	19.400	0	19.400		0	14.400	0	14.400		0	5.000	0	5.000		0
351970 Ibiúna/SP	Sim	15.965	0	15.965		0										
320260 Iconha/ES	Sim	2.784	2.304	480		0										
352000 Igarapu do Tietê/SP	Não	3.426	3.426	0		0	3.120	3.120	0		0	306	306	0		0
352010 Igarapava/SP	Não	5.470	0	5.440	30	0	5.430	0	5.400	30	0	40	0	40		0
313010 Igarapé/MG	Não	5.118	4.991	0	127	0	5.118	4.991	0	127	0	0	0	0		0
330187 Iguaba Grande/RJ	Não	6.318	18	6.300		0	6.246	0	6.246		0	72	18	54		0
313040 Ijaci/MG	Sim	624	576	0	48	0				48						
352044 Ilha Solteira/SP	Não															
352040 Ilhabela/SP	Não	16.950	16.950	0	0	0	7.950	7.950	0	0	0	9.000	9.000	0		0
313050 Ilicineia/MG	Não	4.570	4.552	0	18	0	4.570	4.552	0	18	0	0	0	0		0
352050 Indaiatuba/SP	Sim	55.000	0	54.423	0	577				0						
313080 Ingai/MG	Sim															
313110 Inimutaba/MG	Não	740	740	0		0	540	540	0		0	200	200	0		0
352080 Inúbia Paulista/SP	Não	3	3	0	0	0	2	2	0	0	0	0	0	0		0
313115 Ipaba/MG	Sim	2.500	2.500	0		0										
313120 Ipanema/MG	Não	5.817	5.817	0		0	2.817	2.817	0		0	3.000	3.000	0		0
313130 Ipatinga/MG	Sim	108.149	0	53.820	170	54.159	170			170						
352100 Iperó/SP	Não	4.369	4.369	0		0	4.211	4.211	0		0	158	158	0		0
352110 Ipeúna/SP	Não	1.100	1.100	0		0	1.080	1.080	0		0	20	20	0		0



**TABELA Co02a - INFORMAÇÕES SOBRE QUANTIDADES DE RESÍDUOS SÓLIDOS DOMICILIARES E PÚBLICOS COLETADOS, SEGUNDO O TIPO DE RESÍDUO**

 ANO DE  
REFERÊNCIA  
**2010**

Município	Ocorrência de coleta de RPU junto com RDO	Quantidade total de resíduos coletados					Quant. de resíduos domiciliares coletados					Quantidade de resíduos públicos coletados				
		Total	Prefeitura	Empresas	Assoc catadores c/apoio Pref.	Outro executor	Total	Prefeitura	Empresas	Assoc catadores c/apoio Pref.	Outro executor	Total	Prefeitura	Empresas	Assoc catadores c/apoio Pref.	Outro executor
		t	t	t	t	t	t	t	t	t	t	t	t	t	t	t
<b>Região Sudeste</b>	Co154	Co119	Co116	Co117	Cs048	Co142	Co111	Co108	Co109	Cs048	Co140	Co115	Co112	Co113		Co141
352140 Iracemápolis/SP	Sim															
352150 Irapuã/SP	Sim	1.584	1.584	0		0										
352170 Itaberá/SP	Não	1.950	1.950	0		0	1.500	1.500	0		0	450	450	0		0
313170 Itabira/MG	Não	22.040	22.040	0	0	0	21.608	21.608	0	0	0	432	432	0		0
313190 Itabirito/MG	Sim															
330190 Itaboraí/RJ	Não	57.097	10.560	46.537		0	44.425	0	44.425		0	12.672	10.560	2.112		0
320270 Itaguaçu/ES	Sim	2.820	2.820	0		0										
330200 Itaguaí/RJ	Não	61.000	0	61.000		0	35.000	0	35.000		0	26.000	0	26.000		0
313220 Itaguara/MG	Sim	2.344	2.248	0		96										
352180 Itai/SP	Não	8.166	8.160	0		6	3.366	3.360	0		6	4.800	4.800	0		0
313230 Itaipé/MG	Sim	1.728	1.728	0		0										
352190 Itajobi/SP	Não	3.700	3.700	0	0	0	2.500	2.500	0	0	0	1.200	1.200	0		0
313240 Itajubá/MG	Sim	17.635	0	17.274	361	0	361			361						
330205 Italva/RJ	Não															
313250 Itamarandiba/MG	Sim															
313290 Itamogi/MG	Não	3.166	3.166	0	0	0	766	766	0	0	0	2.400	2.400	0		0
313300 Itamonte/MG	Não	2.280	2.100	180		0	1.920	1.920	0		0	360	180	180		0
352210 Itanhaém/SP	Não	40.489	4.000	36.300	189	0	30.489	0	30.300	189	0	10.000	4.000	6.000		0
313310 Itanhandu/MG	Não	4.208	3.848	0	360	0	3.528	3.168	0	360	0	680	680	0		0
313330 Itaobim/MG	Não	3.200	3.200	0	0	0	2.500	2.500	0	0	0	700	700	0		0
330210 Itaocara/RJ	Sim	3.240	3.240	0		0										
352220 Itapecerica da Serra/SP	Não	7.922			7.922		7.922			7.922						
313350 Itapecerica/MG	Não	2.904	24	2.400	480	0	2.880	0	2.400	480	0	24	24	0		0
320280 Itapemirim/ES	Não	17.365	17.365	0		0	11.577	11.577	0		0	5.788	5.788	0		0
352230 Itapetininga/SP	Não	34.715	34.675	0	40	0	29.240	29.200	0	40	0	5.475	5.475	0		0
352240 Itapeva/SP	Sim	16.440	15.600	0	840	0	840			840						
352250 Itapevi/SP	Sim	51.415	51.415	0		0										
352260 Itapira/SP	Não	15.358	192	14.926	240	0	14.878	0	14.638	240	0	480	192	288		0
352265 Itapirapuã Paulista/SP	Sim	576	576	0		0										
352270 Itápolis/SP	Não	9.428	9.428	0		0	8.996	8.996	0		0	432	432	0		0
352300 Itapura/SP	Sim	144	144	0	0	0				0						
352310 Itaquaquecetuba/SP	Sim	63.360	1.901	61.459		0										
352320 Itararé/SP	Não	11.790	11.430	0	360	0	11.310	10.950	0	360	0	480	480	0		0
352330 Itariri/SP	Não	1.872	1.872	0		0	1.440	1.440	0		0	432	432	0		0
352340 Itatiba/SP	Não	28.487	0	27.167	1.320	0	27.246	0	25.926	1.320	0	1.241	0	1.241		0
313380 Itaúna/MG	Não	22.230	21.860	0	370	0	21.850	21.480	0	370	0	380	380	0		0
352360 Itirapina/SP	Não	3.452	3.360		92		3.452	3.360		92				0		
352390 Itu/SP	Sim	51.590	0	47.301	4.290	0				4.290						
313420 Ituiutaba/MG	Sim	20.817	0	20.160	657	0	657			657						

**TABELA Co02a - INFORMAÇÕES SOBRE QUANTIDADES DE RESÍDUOS SÓLIDOS DOMICILIARES E PÚBLICOS COLETADOS, SEGUNDO O TIPO DE RESÍDUO**

 ANO DE  
REFERÊNCIA  
**2010**

Município	Ocorrência de coleta de RPU junto com RDO	Quantidade total de resíduos coletados					Quant. de resíduos domiciliares coletados					Quantidade de resíduos públicos coletados				
		Total	Prefeitura	Empresas	Assoc catadores c/apoio Pref.	Outro executor	Total	Prefeitura	Empresas	Assoc catadores c/apoio Pref.	Outro executor	Total	Prefeitura	Empresas	Assoc catadores c/apoio Pref.	Outro executor
		t	t	t	t	t	t	t	t	t	t	t	t	t	t	t
<b>Região Sudeste</b>	Co154	Co119	Co116	Co117	Cs048	Co142	Co111	Co108	Co109	Cs048	Co140	Co115	Co112	Co113		Co141
352400 Itupeva/SP	Não	15.200	4.400	10.800	0	0	11.800	1.000	10.800	0	0	3.400	3.400	0		0
313440 Iturama/MG	Sim	9.360	0	9.360		0										
313450 Itutinga/MG	Não	989	989	0		0	960	960	0		0	29	29	0		0
352410 Ituverava/SP	Sim	150			150					150						
352420 Jaborandi/SP	Não	5.424	5.424	0		0	1.584	1.584	0		0	3.840	3.840	0		0
352430 Jaboticabal/SP	Não	19.974	6.480	11.504	0	1.990	13.511	16	11.504	0	1.990	6.463	6.463	0		0
352440 Jacareí/SP	Sim															
313470 Jacinto/MG	Sim	6.500	6.500	0		0										
313480 Jacui/MG	Sim	1.657	960	697	0	0				0						
352470 Jaguariúna/SP	Não	14.680	0	13.500	1.180	0	14.080	0	12.900	1.180	0	600	0	600		0
352480 Jales/SP	Não	13.375	250	12.645	480	0	13.249	250	12.519	480	0	126	0	126		0
330227 Japeri/RJ	Não															
352510 Jardinópolis/SP	Sim	8.580	8.580	0		0										
352520 Jarinu/SP	Não				0					0						
352530 Jaú/SP	Não	39.575	6.396	32.593	586	0	31.511	6.396	24.529	586	0	8.064	0	8.064		0
313540 Jeceaba/MG	Sim	1.500	1.500	0		0										
313550 Jequeri/MG	Sim	1.800	1.800	0		0										
320310 Jerônimo Monteiro/ES	Não															
313610 Joanésia/MG	Sim	430	402	0	0	28				0						
313620 João Montevade/MG	Não	12.503	0	12.104		398	12.403	0	12.004		398	100	0	100		0
320313 João Neiva/ES	Sim	470	0	470		0										
352560 João Ramalho/SP	Não	850	850	0		0	810	810	0		0	40	40	0		0
313655 José Raydan/MG	Sim	416	416	0		0										
313670 Juiz de Fora/MG	Não															
352580 Júlio Mesquita/SP	Não	800	800	0		0	600	600	0		0	200	200	0		0
352590 Jundiá/SP	Não	125.851	0	125.851	0	0	123.952	0	123.952	0	0	1.899	0	1.899		0
352610 Juquiá/SP	Não	136	136	0		0	100	100	0		0	36	36	0		0
313690 Juruaia/MG	Sim	1.755	1.755	0		0										
313710 Lagamar/MG	Não	700	700	0	0	0	600	600	0	0	0	100	100	0		0
313750 Lagoa Formosa/MG	Sim	912	912	0		0										
313760 Lagoa Santa/MG	Não	16.272	15.600	0	672	0	14.112	13.440	0	672	0	2.160	2.160	0		0
313780 Lambari/MG	Não	5.200	5.200	0		0	4.680	4.680	0		0	520	520	0		0
352640 Laranjal Paulista/SP	Não	3.420	3.120	0	300	0	3.420	3.120	0	300	0	0	0	0		0
352660 Lavrinhas/SP	Não	1	1	0		0	1	1	0		0	0	0	0		0
313835 Leme do Prado/MG	Sim	730	730	0		0										
352680 Lençóis Paulista/SP	Sim	14.880	12.240		2.640		2.640			2.640						
313860 Lima Duarte/MG	Sim															
313862 Limeira do Oeste/MG	Sim	697	697	0		0										
352690 Limeira/SP	Sim	62.915	0	61.031	1.884	0	1.884			1.884						

**TABELA Co02a - INFORMAÇÕES SOBRE QUANTIDADES DE RESÍDUOS SÓLIDOS DOMICILIARES E PÚBLICOS COLETADOS, SEGUNDO O TIPO DE RESÍDUO**

ANO DE  
REFERÊNCIA  
**2010**

Município	Ocorrência de coleta de RPU junto com RDO	Quantidade total de resíduos coletados					Quant. de resíduos domiciliares coletados					Quantidade de resíduos públicos coletados				
		Total	Prefeitura	Empresas	Assoc catadores c/apoio Pref.	Outro executor	Total	Prefeitura	Empresas	Assoc catadores c/apoio Pref.	Outro executor	Total	Prefeitura	Empresas	Assoc catadores c/apoio Pref.	Outro executor
		t	t	t	t	t	t	t	t	t	t	t	t	t	t	t
<b>Região Sudeste</b>	Co154	Co119	Co116	Co117	Cs048	Co142	Co111	Co108	Co109	Cs048	Co140	Co115	Co112	Co113		Co141
352700 Lindóia/SP	Sim	1.470	1.470	0	0	0				0						
320320 Linhares/ES	Não	31.920	0	31.920		0	31.200	0	31.200		0	720	0	720		0
352710 Lins/SP	Não	28.520	10.800	16.920	800	0	17.720	0	16.920	800	0	10.800	10.800	0		0
313865 Lontra/MG	Sim	1.500	1.500	0		0										
352725 Lourdes/SP	Sim	216	216	0		0										
352740 Lucélia/SP	Não	1.080	1.080	0	0	0	720	720	0	0	0	360	360	0		0
352750 Lucianópolis/SP	Não	621	621	0		0	621	621	0		0	0	0	0		0
352760 Luís Antônio/SP	Não	11.432	11.432	0	0	0	11.120	11.120	0	0	0	312	312	0		0
313868 Luislândia/MG	Sim	868	850	18		0										
352790 Lutécia/SP	Sim	480	480	0		0										
313880 Luz/MG	Não	6.570	6.570	0	0	0	4.380	4.380	0	0	0	2.190	2.190	0		0
330240 Macaé/RJ	Não	140.133	29.500	104.633		6.000	78.932	18.000	54.932		6.000	61.201	11.500	49.701		0
352800 Macatuba/SP	Não	12.444	6.384	0	300	5.760	12.276	6.216	0	300	5.760	168	168	0		0
352810 Macauba/SP	Não															
330245 Macuco/RJ	Não	2.450	0	1.910		540	1.910	0	1.370		540	540	0	540		0
352830 Magda/SP	Não	1.163	964		198		1.163	964		198			0			
352850 Mairiporã/SP	Sim	17.499	17.499	0		0										
352860 Manduri/SP	Não	180	102	0	78	0	174	96	0	78	0	6	6	0		0
313930 Manga/MG	Sim					0										
330260 Mangaratiba/RJ	Sim															
313940 Manhuaçu/MG	Sim	18.960	18.960	0		0										
313960 Mantena/MG	Não	2.888	2.888	0		0	2.350	2.350	0		0	538	538	0		0
320330 Mantenópolis/ES	Não	1.690	0	1.690		0	1.320	0	1.320		0	370	0	370		0
352870 Marabá Paulista/SP	Não	395	350	0	45	0	345	300	0	45	0	50	50	0		0
352880 Maracá/SP	Não	1.820	1.780	0	40	0	1.800	1.760	0	40	0	20	20	0		0
352885 Marapoama/SP	Sim	440	432	0	8	0	8			8						
313990 Maria da Fé/MG	Não	1.891	1.891	0	0	0	1.805	1.805	0	0	0	86	86	0		0
314000 Mariana/MG	Sim	13.395	2.621	10.483	291	0	291			291						
330270 Maricá/RJ	Não	32.057	17	32.040		0	32.000	0	32.000		0	57	17	40		0
320335 Marilândia/ES	Não	1.570	1.570	0		0	1.450	1.450	0		0	120	120	0		0
352900 Marília/SP	Não	59.382	59.034	0	348	0	58.748	58.400	0	348	0	634	634	0		0
314020 Maripá de Minas/MG	Não	305	305	0	0	0	292	292	0	0	0	13	13	0		0
352920 Martinópolis/SP	Sim	5.504	4.745	0	759	0	759			759						
352930 Matão/SP	Não	18.371	67	17.952	353	0	18.371	67	17.952	353	0		0	0		0
314070 Mateus Leme/MG	Sim	5.753	5.475		278		278			278						
314120 Matutina/MG	Não	960	960	0		0	960	960	0		0	0	0	0		0
352940 Mauá/SP	Não	131.067	15.600	114.814	653	0	109.224	12.520	96.051	653	0	21.843	3.080	18.763		0
314140 Medina/MG	Sim															
330280 Mendes/RJ	Não	4.482	4.482	0	0	0	4.320	4.320	0	0	0	162	162	0		0

**TABELA Co02a - INFORMAÇÕES SOBRE QUANTIDADES DE RESÍDUOS SÓLIDOS DOMICILIARES E PÚBLICOS COLETADOS, SEGUNDO O TIPO DE RESÍDUO**

 ANO DE  
REFERÊNCIA  
**2010**

Município	Ocorrência de coleta de RPU junto com RDO	Quantidade total de resíduos coletados					Quant. de resíduos domiciliares coletados					Quantidade de resíduos públicos coletados				
		Total	Prefeitura	Empresas	Assoc catadores c/apoio Pref.	Outro executor	Total	Prefeitura	Empresas	Assoc catadores c/apoio Pref.	Outro executor	Total	Prefeitura	Empresas	Assoc catadores c/apoio Pref.	Outro executor
		t	t	t	t	t	t	t	t	t	t	t	t	t	t	t
<b>Região Sudeste</b>	Co154	Co119	Co116	Co117	Cs048	Co142	Co111	Co108	Co109	Cs048	Co140	Co115	Co112	Co113		Co141
352960 Meridiano/SP	Não	554	550	0	4	0	384	380	0	4	0	170	170	0		0
330285 Mesquita/RJ	Não	56.175	0	56.175	0	0	42.378	0	42.378	0	0	13.797	0	13.797		0
352970 Miguelópolis/SP	Não	4.640	4.640	0			3.392	3.392	0		0	1.248	1.248	0		0
314190 Minduri/MG	Sim	300	300	0												
353000 Mira Estrela/SP	Não	687	624	0	63	0	603	540	0	63	0	84	84	0		0
330300 Miracema/RJ	Sim	7.320	7.320	0												
353010 Mirandópolis/SP	Não	8.402	8.402	0			8.400	8.400	0		0	2	2	0		0
353030 Mirassol/SP	Sim															
353040 Mirassolândia/SP	Não	1.000	1.000	0			800	800	0		0	200	200	0		0
353070 Mogi Guaçu/SP	Não	37.248	36.000	1.248			36.000	36.000	0		0	1.248	0	1.248		0
353060 Moji das Cruzes/SP	Não	125.087	0	125.087	0	0	107.329	0	107.329	0	0	17.759	0	17.759		0
353090 Mombuca/SP	Não															
353110 Mongaguá/SP	Sim															
314270 Montalvânia/MG	Não	820	820	0			642	642	0		0	178	178	0		0
320350 Montanha/ES	Não	144	144	0	0	0	100	100	0	0	0	44	44	0		0
353130 Monte Alto/SP	Sim	12.000	12.000	0												
314290 Monte Azul/MG	Não															
314310 Monte Carmelo/MG	Sim	9.672	9.672	0												
353160 Monte Castelo/SP	Não															
353180 Monte Mor/SP	Sim															
314320 Monte Santo de Minas/MG	Não	5.600	5.600	0			5.000	5.000	0		0	600	600	0		0
314340 Monte Sião/MG	Sim	5.400	5.400	0												
353170 Monteiro Lobato/SP	Não															
314330 Montes Claros/MG	Não	57.800	0	57.796	4	0	56.164	0	56.160	4	0	1.636	0	1.636		0
314350 Morada Nova de Minas/MG	Sim	3.859	3.859	0												
353190 Morro Agudo/SP	Não	4.517	0	4.320	197	0	4.517	0	4.320	197	0	0	0	0		0
314360 Morro da Garça/MG	Não	236	236	0			146	146	0		0	90	90	0		0
353200 Morungaba/SP	Não	2.767			2.767		2.767			2.767						
353205 Motuca/SP	Sim	841	818	0	24	0	24			24						
320360 Mucurici/ES	Não															
320380 Muqui/ES	Sim															
314390 Muriaé/MG	Não	25.595	25.550	0	45	0	12.820	12.775	0	45	0	12.775	12.775	0		0
314410 Muzambinho/MG	Não	3.495	3.495	0			3.150	3.150	0		0	345	345	0		0
353215 Nantes/SP	Sim	60	60	0	0	0				0						
353220 Narandiba/SP	Sim	826	720	0	106	0	106			106						
330310 Natividade/RJ	Sim															
314450 Nazareno/MG	Não	770	770	0	0	0	720	720	0	0	0	50	50	0		0
314460 Nepomuceno/MG	Sim															
353260 Nhandeara/SP	Não	1.217	1.217	0			1.037	1.037	0		0	180	180	0		0

**TABELA Co02a - INFORMAÇÕES SOBRE QUANTIDADES DE RESÍDUOS SÓLIDOS DOMICILIARES E PÚBLICOS COLETADOS, SEGUNDO O TIPO DE RESÍDUO**

ANO DE  
REFERÊNCIA  
**2010**

Município	Ocorrência de coleta de RPU junto com RDO	Quantidade total de resíduos coletados					Quant. de resíduos domiciliares coletados					Quantidade de resíduos públicos coletados				
		Total	Prefeitura	Empresas	Assoc catadores c/apoio Pref.	Outro executor	Total	Prefeitura	Empresas	Assoc catadores c/apoio Pref.	Outro executor	Total	Prefeitura	Empresas	Assoc catadores c/apoio Pref.	Outro executor
		t	t	t	t	t	t	t	t	t	t	t	t	t	t	t
<b>Região Sudeste</b>	Co154	Co119	Co116	Co117	Cs048	Co142	Co111	Co108	Co109	Cs048	Co140	Co115	Co112	Co113		Co141
330330 Niterói/RJ	Não	180.865	3.141	177.724	0	0	166.999	0	166.999	0	0	13.865	3.141	10.725		0
353280 Nova Aliança/SP	Sim	1.013	1.013	0		0										
314467 Nova Belém/MG	Sim															
353282 Nova Campina/SP	Não	1.090	843	2	246	0	1.018	771	2	246	0	72	72	0		0
353284 Nova Canaã Paulista/SP	Não	5	5	0	0	0	4	4	0	0	0	1	1	0		0
353286 Nova Castilho/SP	Não	152	152	0	0	0	152	152	0	0	0	0	0	0		0
353290 Nova Europa/SP	Não	2.880	2.880	0		0	2.304	2.304	0		0	576	576	0		0
330340 Nova Friburgo/RJ	Não	67.512	14.098	48.773	0	4.642	53.415	0	48.773	0	4.642	14.098	14.098	0		0
330350 Nova Iguaçu/RJ	Sim	182.519	0	182.519		0										
314480 Nova Lima/MG	Sim	24.556		24.008	548		548			548						
353330 Nova Luzitânia/SP	Não	750	700		50		750	700	0	50	0			0		
353340 Nova Odessa/SP	Não	19.122	18.961	0	162	0	17.922	17.761	0	162	0	1.200	1.200	0		0
313660 Nova União/MG	Não	1.000	1.000	0		0	0	0	0		0	1.000	1.000	0		0
353325 Novais/SP	Não	984	984	0		0	840	840	0		0	144	144	0		0
314530 Novo Cruzeiro/MG	Não	1.318	450	868		0	528	180	348		0	790	270	520		0
353350 Novo Horizonte/SP	Não	8.855	7.655		1.200		8.855	7.655		1.200				0		
353390 Olímpia/SP	Não	13.571	720	12.851		0	12.851	0	12.851		0	720	720	0		0
314550 Olímpio Noronha/MG	Sim	154	154	0		0										
314570 Oliveira Fortes/MG	Sim	1.000	1.000	0		0										
314560 Oliveira/MG	Não	352	174	18	160	0	334	174	0	160	0	18	0	18		0
353400 Onda Verde/SP	Não	1.250	1.200	0	50	0	850	800	0	50	0	400	400	0		0
314587 Orizânia/MG	Sim	1.440	1.440	0		0										
353430 Orlandia/SP	Sim	8.818		7.983	834		834			834						
353440 Osasco/SP	Sim	181.400		180.000	1.400		1.400			1.400						
353470 Ourinhos/SP	Não	27.320	25.920		1.400		27.320	25.920		1.400				0		
314590 Ouro Branco/MG	Não	14.994	13.504	1.240		250	11.484	11.484	0		0	3.510	2.020	1.240		250
314600 Ouro Fino/MG	Não	240	240	0		0	180	180	0		0	60	60	0		0
314610 Ouro Preto/MG	Não	12.679	2.693	9.266	720	0	12.600	2.640	9.240	720	0	79	53	26		0
353475 Ouroeste/SP	Sim	8.900	8.820	0	80	0				80						
353490 Pacaembu/SP	Não	1.810	1.780	0	0	30	1.600	1.600	0	0	0	210	180	0		30
314630 Padre Paraíso/MG	Sim															
314655 Pai Pedro/MG	Não	18	18	0		0	18	18	0		0	0	0	0		0
314650 Pains/MG	Não	2.151	2.016	0	135	0	1.575	1.440	0	135	0	576	576	0		0
353520 Palmeira d'Oeste/SP	Sim															
353530 Palmital/SP	Não	12.016	5.957	5.900	159	0	6.116	5.957	0	159	0	5.900	0	5.900		0
353540 Panorama/SP	Não	3.285	3.285	0		0	2.738	2.738	0		0	548	548	0		0
314700 Paracatu/MG	Não	19.269	18.600	0	669	0	16.269	15.600	0	669	0	3.000	3.000	0		0
353550 Paraguaçu Paulista/SP	Sim	5.870	5.760	0	110	0				110						
353560 Paraibuna/SP	Sim	3.990	3.990	0		0										

**TABELA Co02a - INFORMAÇÕES SOBRE QUANTIDADES DE RESÍDUOS SÓLIDOS DOMICILIARES E PÚBLICOS COLETADOS, SEGUNDO O TIPO DE RESÍDUO**

ANO DE  
REFERÊNCIA  
**2010**

Município		Ocorrência de coleta de RPU junto com RDO	Quantidade total de resíduos coletados					Quant. de resíduos domiciliares coletados					Quantidade de resíduos públicos coletados				
			Total	Prefeitura	Empresas	Assoc catadores c/apoio Pref.	Outro executor	Total	Prefeitura	Empresas	Assoc catadores c/apoio Pref.	Outro executor	Total	Prefeitura	Empresas	Assoc catadores c/apoio Pref.	Outro executor
Código	Nome/UF		t	t	t	t	t	t	t	t	t	t	t	t	t	t	
<b>Região Sudeste</b>			Co154	Co119	Co116	Co117	Cs048	Co142	Co111	Co108	Co109	Cs048	Co140	Co115	Co112	Co113	Co141
314730	Paraisópolis/MG	Não	2.946	2.946	0	0	0	2.880	2.880	0	0	0	66	66	0	0	
353590	Paranapuã/SP	Sim	315	315	0	0	0										
353625	Parisi/SP	Sim	1.100	1.100	0	0	0				0						
314750	Passabém/MG	Não	572	572	0	0	0	546	546	0	0	0	26	26	0	0	
314790	Passos/MG	Não	24.400	0	24.400	0	0	24.400	0	24.400	0	0	0	0	0	0	
314800	Patos de Minas/MG	Sim	28.965	0	28.965	0	0										
330385	Paty do Alferes/RJ	Não	7.300	7.300	0	0	0	7.300	7.300	0	0	0	0	0	0	0	
353640	Paulicéia/SP	Não	1.750	1.750	0	0	0	1.750	1.750	0	0	0	0	0	0	0	
353650	Paulínia/SP	Sim	17.907	0	17.907	0	0				0						
314840	Paulistas/MG	Sim	3.000	3.000	0	0	0										
353660	Paulo de Faria/SP	Sim	11.315	11.315	0	0	0										
314850	Pavão/MG	Não	1.372	1.372	0	0	0	1.222	1.222	0	0	0	150	150	0	0	
353670	Pedernhas/SP	Não	9.240	9.240	0	0	0	8.760	8.760	0	0	0	480	480	0	0	
314890	Pedra do Indaíá/MG	Sim	432	312	0	0	120										
314900	Pedra Dourada/MG	Sim															
314910	Pedralva/MG	Não	1.024	1.024	0	0	0	924	924	0	0	0	100	100	0	0	
353690	Pedranópolis/SP	Não	430	430	0	0	0	400	400	0	0	0	30	30	0	0	
353710	Pedreira/SP	Não	12.157	11.402	0	755	0	10.953	10.198	0	755	0	1.204	1.204	0	0	
353715	Pedrinhas Paulista/SP	Não	805	805	0	0	0	325	325	0	0	0	480	480	0	0	
353730	Penápolis/SP	Não	13.908	12.258	0	1.650	0	11.713	10.063	0	1.650	0	2.195	2.195	0	0	
314950	Pequeri/MG	Não	542	542	0	0	0	540	540	0	0	0	2	2	0	0	
353740	Pereira Barreto/SP	Não	3.500	3.500	0	0	0	3.500	3.500	0	0	0	0	0	0	0	
353750	Pereiras/SP	Não	1.895	1.726	0	169	0	1.859	1.690	0	169	0	36	36	0	0	
314995	Periquito/MG	Sim	385	385	0	0	0										
353760	Peruíbe/SP	Não	35.378	650	34.704	24	0	34.728	0	34.704	24	0	650	650	0	0	
315000	Pescador/MG	Sim	288	288	0	0	0										
330390	Petrópolis/RJ	Não	119.275	42.150	76.650	475	0	109.975	32.850	76.650	475	0	9.300	9.300	0	0	
353770	Piacatu/SP	Sim	926	926	0	0	0				0						
315015	Piedade de Caratinga/MG	Não	648	0	648	0	0	648	0	648	0	0	0	0	0	0	
353780	Piedade/SP	Não	15.960	15.600	0	360	0	15.960	15.600	0	360	0	0	0	0	0	
353790	Pilar do Sul/SP	Não	2.620	2.220	0	400	0	2.620	2.220	0	400	0	0	0	0	0	
315050	Pimenta/MG	Sim	4.500	4.500	0	0	0										
353800	Pindamonhangaba/SP	Não	36.760	4.320	32.400	40	0	32.440	0	32.400	40	0	4.320	4.320	0	0	
353810	Pindorama/SP	Não															
315053	Pingo-d'Água/MG	Não	348	348	0	0	0	348	348	0	0	0	0	0	0	0	
353820	Pinhalzinho/SP	Não															
330395	Pinheiral/RJ	Não	5.694	5.694	0	0	0	5.037	5.037	0	0	0	657	657	0	0	
353860	Piracaia/SP	Sim	500	50	450	0	0										
315060	Piracema/MG	Sim															

TABELA Co02a - INFORMAÇÕES SOBRE QUANTIDADES DE RESÍDUOS SÓLIDOS DOMICILIARES E PÚBLICOS COLETADOS, SEGUNDO O TIPO DE RESÍDUO

ANO DE  
REFERÊNCIA  
**2010**

Município		Ocorrência de coleta de RPU junto com RDO	Quantidade total de resíduos coletados					Quant. de resíduos domiciliares coletados					Quantidade de resíduos públicos coletados				
			Total	Prefeitura	Empresas	Assoc catadores c/apoio Pref.	Outro executor	Total	Prefeitura	Empresas	Assoc catadores c/apoio Pref.	Outro executor	Total	Prefeitura	Empresas	Assoc catadores c/apoio Pref.	Outro executor
Código	Nome/UF		t	t	t	t	t	t	t	t	t	t	t	t	t	t	
<b>Região Sudeste</b>			Co154	Co119	Co116	Co117	Cs048	Co142	Co111	Co108	Co109	Cs048	Co140	Co115	Co112	Co113	Co141
353870	Piracicaba/SP	Sim	102.637	0	100.832	1.805	0	1.805				1.805					
330400	Pirai/RJ	Não	7.743	7.740	0	3	0	6.243	6.240	0	3	0	1.500	1.500	0		0
353880	Piraju/SP	Sim	6.060	6.060	0	0	0				0						
315070	Pirajuba/MG	Sim	648	648	0		0										
353900	Pirangi/SP	Não	2.465	2.465	0	0	0	2.300	2.300	0	0	0	165	165	0		0
315090	Piranguçu/MG	Sim	513	478	0	36	0	36				36					
315110	Pirapetinga/MG	Não															
315120	Pirapora/MG	Sim	17.108	13.080	0	1.728	2.300					1.728					
353930	Pirassununga/SP	Não	56	56	0	0	0	55	55	0	0	0	1	1	0		0
353950	Pitangueiras/SP	Não	6.591	6.591	0	0	0	6.591	6.591	0	0	0	0	0	0		0
353970	Platina/SP	Não	12	12	0		0	11	11	0		0	1	1	0		0
353980	Poá/SP	Não	45.695	0	44.711	984	0	45.230	0	44.246	984	0	465	0	465		0
315180	Poços de Caldas/MG	Não	45.816	34.096	11.000	720	0	42.720	31.000	11.000	720	0	3.096	3.096	0		0
315200	Pompéu/MG	Não	5.696	5.620	0	76	0	5.692	5.616	0	76	0	4	4	0		0
354010	Pongai/SP	Não	510	384	0	126	0	486	360	0	126	0	24	24	0		0
320425	Ponto Belo/ES	Não	1.490	1.490	0		0	1.400	1.400	0		0	90	90	0		0
315217	Ponto dos Volantes/MG	Sim															
354040	Populina/SP	Sim	1.680	1.680	0	0	0				0						
354050	Porangaba/SP	Não	180	180	0	0	0	120	120	0	0	0	60	60	0		0
330410	Porciúncula/RJ	Não	15.000	15.000	0		0	9.000	9.000	0		0	6.000	6.000	0		0
354060	Porto Feliz/SP	Sim	12.800	2.000	10.800	0	0				0						
354070	Porto Ferreira/SP	Não															
315250	Pouso Alegre/MG	Sim	28.080	0	28.080	0	0					0					
354085	Pracinha/SP	Sim	1.043	1.043	0		0										
354100	Praia Grande/SP	Não	100.177	16.296	82.922	960	0	83.882	0	82.922	960	0	16.296	16.296	0		0
315280	Prata/MG	Sim	3.900	3.900	0		0										
354110	Presidente Alves/SP	Sim	28	24	0	4	0	4				4					
315310	Presidente Bernardes/MG	Sim	217	217	0		0										
354130	Presidente Epitácio/SP	Não	13.160	10.600	1.060	1.450	50	11.850	10.400	0	1.450	0	1.310	200	1.060		50
354140	Presidente Prudente/SP	Não	75.100	0	73.500	1.600	0	75.100	0	73.500	1.600	0	0	0	0		0
354150	Presidente Venceslau/SP	Não	9.146	9.122	0	24	0	8.346	8.322	0	24	0	800	800	0		0
354160	Promissão/SP	Não	2.408	0	2.408		0	2.408	0	2.408		0	0	0	0		0
354170	Quatá/SP	Não	3.650	3.380	0	270	0	3.150	2.880	0	270	0	500	500	0		0
330414	Queimados/RJ	Não	31.322	0	31.322		0	31.320	0	31.320		0	2	0	2		0
315380	Queluzito/MG	Não															
354200	Quintana/SP	Não															
354210	Rafard/SP	Sim	260	260	0		0										
315400	Raul Soares/MG	Sim															
354230	Redenção da Serra/SP	Não			0		0			0		0			0		0

**TABELA Co02a - INFORMAÇÕES SOBRE QUANTIDADES DE RESÍDUOS SÓLIDOS DOMICILIARES E PÚBLICOS COLETADOS, SEGUNDO O TIPO DE RESÍDUO**

ANO DE  
REFERÊNCIA  
**2010**

Município	Ocorrência de coleta de RPU junto com RDO	Quantidade total de resíduos coletados					Quant. de resíduos domiciliares coletados					Quantidade de resíduos públicos coletados				
		Total	Prefeitura	Empresas	Assoc catadores c/apoio Pref.	Outro executor	Total	Prefeitura	Empresas	Assoc catadores c/apoio Pref.	Outro executor	Total	Prefeitura	Empresas	Assoc catadores c/apoio Pref.	Outro executor
		t	t	t	t	t	t	t	t	t	t	t	t	t	t	t
<b>Região Sudeste</b>	Co154	Co119	Co116	Co117	Cs048	Co142	Co111	Co108	Co109	Cs048	Co140	Co115	Co112	Co113		Co141
354240 Regente Feijó/SP	Não															
354250 Reginópolis/SP	Não	3.363	3.360	3		0	2.163	2.160	3		0	1.200	1.200	0		0
315420 Resende Costa/MG	Não	3.606	3.481	0	0	125	3.581	3.456	0	0	125	25	25	0		0
315430 Resplendor/MG	Sim	3.236	3.066	0	170	0	170			170						
315440 Ressaquinha/MG	Não	219	219	0	0	0	182	182	0	0	0	37	37	0		0
354280 Ribeira/SP	Não	366	366	0		0	366	366	0		0	0	0	0		0
354290 Ribeirão Bonito/SP	Não															
354310 Ribeirão Corrente/SP	Sim	2.016	2.016	0		0										
354325 Ribeirão Grande/SP	Sim				0					0						
354330 Ribeirão Pires/SP	Sim	55.588		27.452	28.136		28.136			28.136						
354340 Ribeirão Preto/SP	Sim	187.077	0	187.077	0	0				0						
354370 Rincão/SP	Não	1.346	1.346	0		0	1.252	1.252	0		0	94	94	0		0
354380 Rinópolis/SP	Não	8	6	0	2	0	8	6	0	2	0	0	0	0		0
315480 Rio Acima/MG	Não	7.300	0	7.300		0	7.300	0	7.300		0	0	0	0		0
320435 Rio Bananal/ES	Não	2.860	2.860	0		0	2.600	2.600	0		0	260	260	0		0
330430 Rio Bonito/RJ	Não	11.048	0	11.048		0	8.724	0	8.724		0	2.324	0	2.324		0
354390 Rio Claro/SP	Não	119.663	65.000	54.420	0	243	54.663	0	54.420	0	243	65.000	65.000	0		0
330450 Rio das Flores/RJ	Não	3.240	3.240	0		0	2.520	2.520	0		0	720	720	0		0
330455 Rio de Janeiro/RJ	Não	2.187.026	1.829.826	0	1.296	355.905	1.989.902	1.660.199	0	1.296	328.408	197.124	169.627	0		27.497
315510 Rio do Prado/MG	Não															
315500 Rio Doce/MG	Não	240	60	180	0	0	120	0	120	0	0	120	60	60		0
315530 Rio Manso/MG	Sim															
320440 Rio Novo do Sul/ES	Sim	5	5	0		0										
315570 Rio Piracicaba/MG	Não	1.740	1.440	0	300	0	1.740	1.440	0	300	0	0	0	0		0
315590 Rio Preto/MG	Sim	930	930	0		0										
354420 Riolândia/SP	Não	2.234	2.160	0	74	0	2.234	2.160	0	74	0	0	0	0		0
354350 Riversul/SP	Sim	330	280		50		50			50						
315620 Rochedo de Minas/MG	Sim	1.900	1.900	0		0										
315630 Rodeiro/MG	Sim	900	900	0		0										
354450 Rubinéia/SP	Não	523	521	2	0	0	487	485	2	0	0	36	36	0		0
315670 Sabará/MG	Não	23.400	0	23.400		0	23.400	0	23.400		0	0	0	0		0
354470 Sagres/SP	Não	292	240	0	52	0	244	192	0	52	0	48	48	0		0
354490 Sales Oliveira/SP	Não	3.744	3.744	0	0	0	3.744	3.744	0	0	0	0	0	0		0
354500 Salesópolis/SP	Não	1.670	0	1.550	120	0	1.670	0	1.550	120	0	0	0	0		0
315700 Salinas/MG	Não	8.786	8.112	674		0	8.536	7.862	674		0	250	250	0		0
315710 Salto da Divisa/MG	Sim	6.500	6.500	0		0										
354530 Salto de Pirapora/SP	Não	6.360	6.000	0	360	0	6.360	6.000	0	360	0	0	0	0		0
354540 Salto Grande/SP	Sim															
354520 Salto/SP	Não	22.745	391	22.182	172	0	22.745	391	22.182	172	0	0	0	0		0



**TABELA Co02a - INFORMAÇÕES SOBRE QUANTIDADES DE RESÍDUOS SÓLIDOS DOMICILIARES E PÚBLICOS COLETADOS, SEGUNDO O TIPO DE RESÍDUO**

ANO DE  
REFERÊNCIA  
**2010**

Município	Ocorrência de coleta de RPU junto com RDO	Quantidade total de resíduos coletados					Quant. de resíduos domiciliares coletados					Quantidade de resíduos públicos coletados				
		Total	Prefeitura	Empresas	Assoc catadores c/apoio Pref.	Outro executor	Total	Prefeitura	Empresas	Assoc catadores c/apoio Pref.	Outro executor	Total	Prefeitura	Empresas	Assoc catadores c/apoio Pref.	Outro executor
		t	t	t	t	t	t	t	t	t	t	t	t	t	t	t
<b>Região Sudeste</b>	Co154	Co119	Co116	Co117	Cs048	Co142	Co111	Co108	Co109	Cs048	Co140	Co115	Co112	Co113		Co141
354560 Santa Adélia/SP	Sim	5.401	5.401	0		0										
354580 Santa Bárbara d'Oeste/SP	Não	41.673	9.480	32.192		0	39.684	9.480	30.204		0	1.989	0	1.989		0
315720 Santa Bárbara/MG	Sim															
354600 Santa Branca/SP	Não	4.164	4.164	0		0	4.164	4.164	0		0	0	0	0		0
354610 Santa Clara d'Oeste/SP	Sim	900	900	0		0										
354620 Santa Cruz da Conceição/SP	Não	120			120		120			120						
354630 Santa Cruz das Palmeiras/SP	Não	8.091	7.898	0	193	0	6.787	6.594	0	193	0	1.304	1.304	0		0
354650 Santa Ernestina/SP	Não	950	950	0		0	920	920	0		0	30	30	0		0
354670 Santa Gertrudes/SP	Não	4.688	4.368	0	320	0	4.376	4.056	0	320	0	312	312	0		0
354680 Santa Isabel/SP	Sim	12.228	12.228	0		0										
320450 Santa Leopoldina/ES	Não															
354690 Santa Lúcia/SP	Não	2.500	1.900	0	500	100	2.400	1.800	0	500	100	100	100	0		0
315780 Santa Luzia/MG	Não	37.507	235	37.272	0	0	37.507	235	37.272	0	0	0	0	0		0
354700 Santa Maria da Serra/SP	Não	1.512	1.472	0	40	0	1.500	1.460	0	40	0	12	12	0		0
330460 Santa Maria Madalena/RJ	Sim	1.892	1.892	0		0										
354710 Santa Mercedes/SP	Não	204	204	0		0	179	179	0		0	25	25	0		0
354750 Santa Rita do Passa Quatro/SP	Sim				0					0						
315960 Santa Rita do Sapucaí/MG	Não															
354740 Santa Rita d'Oeste/SP	Não	792	792	0	0	0	660	660	0	0	0	132	132	0		0
315980 Santa Vitória/MG	Sim	864	864	0		0										
354720 Santana da Ponte Pensa/SP	Sim	182	182	0	0	0				0						
354730 Santana de Parnaíba/SP	Sim	3.034			3.034		3.034			3.034						
315870 Santana do Garambéu/MG	Não	660	660	0		0	480	480	0		0	180	180	0		0
354770 Santo Anastácio/SP	Sim	2.555	2.555	0		0										
354780 Santo André/SP	Não	224.003	0	224.003	0	0	221.699	0	221.699	0	0	2.304	0	2.304		0
354790 Santo Antônio da Alegria/SP	Não	635	635	0	0	0	580	580	0	0	0	55	55	0		0
354800 Santo Antônio de Posse/SP	Sim	1.200			1.200		1.200			1.200						
315990 Santo Antônio do Amparo/MG	Sim	4.500	12	4.488		0										
316030 Santo Antônio do Jacinto/MG	Não	4.615	4.615	0		0	4.590	4.590	0		0	25	25	0		0
354810 Santo Antônio do Jardim/SP	Sim				0					0						
316040 Santo Antônio do Monte/MG	Sim	4.170	4.002		168		168			168						
316060 Santo Hipólito/MG	Não	180	180	0		0	150	150	0		0	30	30	0		0
354840 Santópolis do Aguapeí/SP	Não	444	444	0		0	432	432	0		0	12	12	0		0
354850 Santos/SP	Sim	184.073	0	184.073	0	0				0						
354870 São Bernardo do Campo/SP	Sim	251.584		250.984	600		600			600						
316090 São Brás do Suaçuí/MG	Sim	548	548	0	0	0				0						
354880 São Caetano do Sul/SP	Sim	73.131	73.131	0	0	0				0						
354890 São Carlos/SP	Sim	76.830	6.511	58.227	1.440	10.651	1.440			1.440						
316095 São Domingos das Dores/MG	Sim	960	960	0		0										

**TABELA Co02a - INFORMAÇÕES SOBRE QUANTIDADES DE RESÍDUOS SÓLIDOS DOMICILIARES E PÚBLICOS COLETADOS, SEGUNDO O TIPO DE RESÍDUO**

ANO DE  
REFERÊNCIA  
**2010**

Município	Ocorrência de coleta de RPU junto com RDO	Quantidade total de resíduos coletados					Quant. de resíduos domiciliares coletados					Quantidade de resíduos públicos coletados				
		Total	Prefeitura	Empresas	Assoc catadores c/apoio Pref.	Outro executor	Total	Prefeitura	Empresas	Assoc catadores c/apoio Pref.	Outro executor	Total	Prefeitura	Empresas	Assoc catadores c/apoio Pref.	Outro executor
		t	t	t	t	t	t	t	t	t	t	t	t	t	t	t
<b>Região Sudeste</b>	Co154	Co119	Co116	Co117	Cs048	Co142	Co111	Co108	Co109	Cs048	Co140	Co115	Co112	Co113		Co141
316105 São Félix de Minas/MG	Sim	415	415	0		0										
316140 São Francisco do Glória/MG	Sim															
320470 São Gabriel da Palha/ES	Sim	11.251	5.626	5.626		0										
316160 São Geraldo da Piedade/MG	Sim	360	360	0		0										
316165 São Geraldo do Baixo/MG	Não	180	180	0		0	80	80	0		0	100	100	0		0
316170 São Gonçalo do Abaeté/MG	Não	1.563	1.563	0	0	0	1.380	1.380	0	0	0	183	183	0		0
316180 São Gonçalo do Pará/MG	Sim	2.910	2.400		510		510			510						
316200 São Gonçalo do Sapucaí/MG	Sim	4.168	4.168	0		0										
330490 São Gonçalo/RJ	Não	268.762	0	268.762		0	268.762	0	268.762		0	0	0	0		0
316210 São Gotardo/MG	Não	4.440	120	4.320		0	4.320	0	4.320		0	120	120	0		0
354910 São João da Boa Vista/SP	Não	20.835	0	17.553	3.282	0	20.835	0	17.553	3.282	0	0	0	0		0
354925 São João de Iracema/SP	Sim	260	260	0		0										
330510 São João de Meriti/RJ	Sim	240.749	41.630	198.439	680	0	680			680						
316250 São João del Rei/MG	Não	44.322	180	43.560	582	0	44.142	0	43.560	582	0	180	180	0		0
316280 São João Evangelista/MG	Sim	750	0	750	0	0				0						
354940 São Joaquim da Barra/SP	Sim															
316294 São José da Barra/MG	Não															
354950 São José da Bela Vista/SP	Sim															
316295 São José da Lapa/MG	Não	3.120	0	3.120		0	3.120	0	3.120		0	0	0	0		0
330513 São José de Ubá/RJ	Sim															
320480 São José do Calçado/ES	Não	2.920	0	2.920		0	1.825	0	1.825		0	1.095	0	1.095		0
316340 São José do Goiabal/MG	Sim	145	145	0	0	0				0						
316350 São José do Jacuri/MG	Sim	216	216	0		0										
354970 São José do Rio Pardo/SP	Não	9.310	8.880	0	430	0	9.070	8.640	0	430	0	240	240	0		0
354980 São José do Rio Preto/SP	Sim	128.429	0	127.165	1.264	0	1.264			1.264						
330515 São José do Vale do Rio Preto/RJ	Não	404	404	0		0	344	344	0		0	60	60	0		0
354990 São José dos Campos/SP	Não	224.002	77.947	145.335	720	0	210.828	64.773	145.335	720	0	13.174	13.174	0		0
354995 São Lourenço da Serra/SP	Sim	2.725	2.725	0	0	0				0						
355000 São Luís do Paraitinga/SP	Sim	2.496	2.496	0		0										
320490 São Mateus/ES	Sim	22.933	0	22.933		0										
316380 São Miguel do Anta/MG	Não	1.080	1.080	0		0	1.000	1.000	0		0	80	80	0		0
355030 São Paulo/SP	Não	3.629.144	0	3.588.175	40.969	0	3.629.144	0	3.588.175	40.969	0	0	0	0		0
316390 São Pedro da União/MG	Não	2.144	2.144	0		0	2.000	2.000	0		0	144	144	0		0
355050 São Pedro do Turvo/SP	Não	1.152	1.152	0		0	1.152	1.152	0		0	0	0	0		0
355040 São Pedro/SP	Sim	10.000	10.000	0	0	0				0						
320495 São Roque do Canaã/ES	Não	1.499	1.499	0		0	1.307	1.307	0		0	192	192	0		0
355060 São Roque/SP	Sim	18.291	18.291	0	0	0				0						
355080 São Sebastião da Gramma/SP	Sim	2.028	2.028	0	0	0				0						
330530 São Sebastião do Alto/RJ	Sim	2.880	2.880	0		0										

**TABELA Co02a - INFORMAÇÕES SOBRE QUANTIDADES DE RESÍDUOS SÓLIDOS DOMICILIARES E PÚBLICOS COLETADOS, SEGUNDO O TIPO DE RESÍDUO**

ANO DE  
REFERÊNCIA  
**2010**

Município	Ocorrência de coleta de RPU junto com RDO	Quantidade total de resíduos coletados					Quant. de resíduos domiciliares coletados					Quantidade de resíduos públicos coletados				
		Total	Prefeitura	Empresas	Assoc catadores c/apoio Pref.	Outro executor	Total	Prefeitura	Empresas	Assoc catadores c/apoio Pref.	Outro executor	Total	Prefeitura	Empresas	Assoc catadores c/apoio Pref.	Outro executor
		t	t	t	t	t	t	t	t	t	t	t	t	t	t	t
<b>Região Sudeste</b>	Co154	Co119	Co116	Co117	Cs048	Co142	Co111	Co108	Co109	Cs048	Co140	Co115	Co112	Co113		Co141
316450 São Sebastião do Maranhão/MG	Não	300	300	0		0	200	200	0		0	100	100	0		0
316470 São Sebastião do Paraíso/MG	Sim	12.516	12.240		276		276			276						
316480 São Sebastião do Rio Preto/MG	Sim	144	144	0		0										
355070 São Sebastião/SP	Sim				0					0						
316500 São Tiago/MG	Sim				0					0						
355100 São Vicente/SP	Não	125.459	40.150	85.309	0	0	85.309	0	85.309	0	0	40.150	40.150	0		0
316540 Sapucaí-Mirim/MG	Sim	978			978		978			978						
316570 Senador Firmino/MG	Não	785	785	0		0	740	740	0		0	45	45	0		0
316600 Senhora de Oliveira/MG	Não	522	522	0	0	0	435	435	0	0	0	87	87	0		0
316640 Seritinga/MG	Sim	121	121	0		0										
316670 Serra dos Aimorés/MG	Não	500	500	0		0	400	400	0		0	100	100	0		0
320500 Serra/ES	Não	107.556	0	107.018	538	0	103.839	0	103.301	538	0	3.717	0	3.717		0
316690 Serrania/MG	Sim				0					0						
316695 Serranópolis de Minas/MG	Sim															
316710 Serro/MG	Não	2.734	250	2.484		0	2.184	0	2.184		0	550	250	300		0
355170 Sertãozinho/SP	Sim	30.924	0	30.652	273	0				273						
355180 Sete Barras/SP	Não															
316720 Sete Lagoas/MG	Não	75.278	0	74.414	864	0	38.304	0	37.440	864	0	36.974	0	36.974		0
316750 Simão Pereira/MG	Não															
316760 Simonésia/MG	Sim	2.060	0	2.060		0										
355210 Socorro/SP	Não	7.848	7.483	0	0	365	7.665	7.300	0	0	365	183	183	0		0
316780 Soledade de Minas/MG	Sim	1.141	913	0		228										
355220 Sorocaba/SP	Não	158.764	0	156.542	2.222	0	157.684	0	155.462	2.222	0	1.080	0	1.080		0
355230 Sud Mennucci/SP	Sim	1.932	0	1.932		0										
355240 Sumaré/SP	Não	65.338	5.572	59.610	156	0	57.776	0	57.620	156	0	7.562	5.572	1.990		0
355255 Suzanópolis/SP	Sim	250	250	0		0										
355250 Suzano/SP	Sim	89.061	0	89.000	61	0	61			61						
355260 Tabapuã/SP	Não	3.041	2.732	0	309	0	2.341	2.032	0	309	0	700	700	0		0
355270 Tabatinga/SP	Sim	1.382	1.382	0		0										
355280 Taboão da Serra/SP	Não	168.000	0	168.000	0	0	96.000	0	96.000	0	0	72.000	0	72.000		0
316800 Taiobeiras/MG	Não	7.101	6.881	60	60	100	6.781	6.661	60	60	0	320	220	0		100
355320 Taiúva/SP	Não															
355330 Tambaú/SP	Não	4.983	4.695	0	288	0	4.968	4.680	0	288	0	15	15	0		0
316820 Tapiraí/MG	Não	174	174	0		0	173	173	0		0	1	1	0		0
355350 Tapiraí/SP	Sim	1.500	1.500	0		0										
355370 Taquaritinga/SP	Não	18.000	18.000	0		0	16.200	16.200	0		0	1.800	1.800	0		0
355380 Taquarituba/SP	Não	3.710	3.610	0	100	0	3.460	3.360	0	100	0	250	250	0		0
355400 Tatuí/SP	Sim	25.816	0	23.856	1.960	0	1.960			1.960						
355410 Taubaté/SP	Sim	71.760	34.240	34.320	3.200	0	3.200			3.200						

TABELA Co02a - INFORMAÇÕES SOBRE QUANTIDADES DE RESÍDUOS SÓLIDOS DOMICILIARES E PÚBLICOS COLETADOS, SEGUNDO O TIPO DE RESÍDUO

ANO DE  
REFERÊNCIA  
**2010**

Município	Ocorrência de coleta de RPU junto com RDO	Quantidade total de resíduos coletados					Quant. de resíduos domiciliares coletados					Quantidade de resíduos públicos coletados					
		Total	Prefeitura	Empresas	Assoc catadores c/apoio Pref.	Outro executor	Total	Prefeitura	Empresas	Assoc catadores c/apoio Pref.	Outro executor	Total	Prefeitura	Empresas	Assoc catadores c/apoio Pref.	Outro executor	
		t	t	t	t	t	t	t	t	t	t	t	t	t	t	t	
<b>Região Sudeste</b>	Co154	Co119	Co116	Co117	Cs048	Co142	Co111	Co108	Co109	Cs048	Co140	Co115	Co112	Co113		Co141	
316850 Teixeira/MG	Sim	0	0	0		0											
355430 Teodoro Sampaio/SP	Não	6.976	6.976	0		0	5.303	5.303	0		0	1.673	1.673	0		0	
316860 Teófilo Otoni/MG	Não	52.611	22.464	29.952		195	30.132	0	29.952		180	22.479	22.464	0		15	
355440 Terra Roxa/SP	Não	2.200	2.200	0		0	1.600	1.600	0		0	600	600	0		0	
316900 Tocantins/MG	Sim	2.355	2.355	0		0											
355465 Torre de Pedra/SP	Sim	288	288	0		0											
355475 Traraju/SP	Não																
355480 Tremembé/SP	Não	8.167	8.167	0		0	7.900	7.900	0		0	267	267	0		0	
316930 Três Corações/MG	Sim	12.771	11.400	1.200		171											
355490 Três Fronteiras/SP	Não				0					0							
316935 Três Marias/MG	Não	3.564	3.564	0		0	684	684	0		0	2.880	2.880	0		0	
316950 Tumiritinga/MG	Não	384	384	0		0	288	288	0		0	96	96	0		0	
355500 Tupã/SP	Não	14.400	4.800	9.600	0	0	14.400	4.800	9.600	0	0		0	0		0	
355520 Turiúba/SP	Sim	470	470	0		0											
317000 Ubai/MG	Sim																
317010 Uberaba/MG	Não	79.233	1.368	74.455	744	2.666	77.431	1.368	72.653	744	2.666	1.802	0	1.802		0	
317020 Uberlândia/MG	Sim	166.382	0	166.025	357	0	357			357							
355550 Ubirajara/SP	Sim																
317043 União de Minas/MG	Não	25	25	0		0	24	24	0		0	1	1	0		0	
355580 Urânia/SP	Não	2.180	2.180	0		0	2.180	2.180	0		0	0	0	0		0	
355590 Uru/SP	Não	192	192	0	0	0	120	120	0	0	0	72	72	0		0	
317047 Uruana de Minas/MG	Não	168	168	0		0	120	120	0		0	48	48	0		0	
317052 Uruçuia/MG	Não	1.092	312	780		0	780	0	780		0	312	312	0		0	
355600 Urupês/SP	Sim	1.848	1.848	0		0											
330610 Valença/RJ	Sim	13.680	0	13.680		0											
355620 Valinhos/SP	Sim	37.971	0	37.371	600	0	600			600							
355630 Valparaíso/SP	Não																
320503 Vargem Alta/ES	Sim																
317060 Vargem Bonita/MG	Sim																
355640 Vargem Grande do Sul/SP	Não	7.596	7.596	0	0	0	7.560	7.560	0	0	0	36	36	0		0	
355645 Vargem Grande Paulista/SP	Não	11.820	300	11.520	0	0	11.520	0	11.520	0	0	300	300	0		0	
317070 Varginha/MG	Não	28.236	1.530	26.706		0	26.706	0	26.706		0	1.530	1.530	0		0	
317075 Varjão de Minas/MG	Sim	1.248	1.248	0		0											
330615 Varre-Sai/RJ	Sim																
317080 Várzea da Palma/MG	Sim	450	450	0		0											
330620 Vassouras/RJ	Não	16.400	9.100	7.300		0	14.600	7.300	7.300		0	1.800	1.800	0		0	
317100 Vazante/MG	Não																
320506 Venda Nova do Imigrante/ES	Não	3.420	3.367	0	53	0	3.420	3.367	0	53	0	0	0	0		0	
317115 Vermelho Novo/MG	Sim																

**TABELA Co02a - INFORMAÇÕES SOBRE QUANTIDADES DE RESÍDUOS SÓLIDOS DOMICILIARES E PÚBLICOS COLETADOS, SEGUNDO O TIPO DE RESÍDUO**

 ANO DE  
REFERÊNCIA  
**2010**

Município		Ocorrência de coleta de RPU junto com RDO	Quantidade total de resíduos coletados					Quant. de resíduos domiciliares coletados					Quantidade de resíduos públicos coletados				
			Total	Prefeitura	Empresas	Assoc catadores c/apoio Pref.	Outro executor	Total	Prefeitura	Empresas	Assoc catadores c/apoio Pref.	Outro executor	Total	Prefeitura	Empresas	Assoc catadores c/apoio Pref.	Outro executor
Código	Nome/UF		t	t	t	t	t	t	t	t	t	t	t	t	t	t	
<b>Região Sudeste</b>			Co154	Co119	Co116	Co117	Cs048	Co142	Co111	Co108	Co109	Cs048	Co140	Co115	Co112	Co113	Co141
317120	Vespasiano/MG	Sim	21.900	21.900	0		0										
320510	Viana/ES	Não	13.500	0	13.500		0	13.200	0	13.200		0	300	0	300		0
317130	Viçosa/MG	Sim	20.880	18.000	0	0	2.880					0					
320515	Vila Pavão/ES	Sim	2.640	2.640	0		0										
355670	Vinhedo/SP	Sim	19.300	0	19.300	0	0					0					
355680	Viradouro/SP	Sim	3.830	400	3.430		0										
317170	Virgínia/MG	Não	710	710	0		0	640	640	0		0	70	70	0		0
317190	Virgolândia/MG	Não	100	100	0	0	0	80	80	0	0	0	20	20	0		0
317200	Visconde do Rio Branco/MG	Não	7.700	7.500	0	200	0	7.200	7.000	0	200	0	500	500	0		0
355695	Vitória Brasil/SP	Sim	150	150	0		0										
320530	Vitória/ES	Sim	121.145	0	120.661	484	0				484						
330630	Volta Redonda/RJ	Sim	72.758		64.669	8.089		8.089			8.089						
355700	Votorantim/SP	Não	28.076	27.364	0	712	0	26.773	26.061	0	712	0	1.303	1.303	0		0
355710	Votuporanga/SP	Sim	23.575		23.029	546					546						
355715	Zacarias/SP	Sim															

TABELA Co02b  
INFORMAÇÕES SOBRE QUANTIDADES DE RESÍDUOS SÓLIDOS  
DOMICILIARES E PÚBLICOS COLETADOS,  
SEGUNDO A NATUREZA DO AGENTE-EXECUTOR

**TABELA Co02b - INFORMAÇÕES SOBRE QUANTIDADES DE RESÍDUOS SÓLIDOS DOMICILIARES E PÚBLICOS COLETADOS, SEGUNDO A NATUREZA DO AGENTE-EXECUTOR**

ANO DE  
REFERÊNCIA  
**2010**

Município	Ocorrência de coleta de RPU junto com RDO	Qtde. total de resíduos coletados			Qtde. total coletada por agente público			Qtde. total coletada por agente privado			Qtde. Tot. col. por catadores c/apoio Pref.			Qtde. total coletada por outros agentes		
		Total	Domiciliar	Público	Total	Domiciliar	Público	Total	Domiciliar	Público	Total	Domiciliar	Público	Total	Domiciliar	Público
		t	t	t	t	t	t	t	t	t	t	t	t	t	t	t
<b>Região Sudeste</b>	Co154	Co119	Co111	Co115	Co116	Co108	Co112	Co117	Co109	Co113	Cs048	Cs048		Co142	Co140	Co141
310050 Açucena/MG	Sim	43			30						13	13				
350010 Adamantina/SP	Não	9.034	8.784	250	9.034	8.784	250	0	0	0	0	0		0	0	0
350020 Adolfo/SP	Não	624	624	0	624	624	0	0	0	0	0	0		0	0	0
320010 Afonso Cláudio/ES	Sim	6.000			6.000			0						0		
310070 Água Comprida/MG	Não	820	750	70	820	750	70	0	0	0				0	0	0
350030 Aguai/SP	Não	4.541	4.224	317	4.541	4.224	317	0	0	0	0	0		0	0	0
310080 Aguanil/MG	Sim	180			180			0			0	0		0		
350040 Águas da Prata/SP	Não	1.503	1.443	60	1.430	1.370	60	0	0	0	73	73		0	0	0
350055 Águas de Santa Bárbara/SP	Não	2.100	1.500	600	1.800	1.200	600	0	0	0	300	300		0	0	0
350060 Águas de São Pedro/SP	Não	1.344	1.339	5	1.344	1.339	5	0	0	0				0	0	0
350070 Agudos/SP	Não	120	100	20	120	100	20	0	0	0	0	0		0	0	0
310110 Aimorés/MG	Sim	6.495			6.495			0						0		
310160 Alfenas/MG	Não	18.900	16.200	2.700	1.300	0	1.300	17.600	16.200	1.400				0	0	0
310180 Alpercatá/MG	Sim															
350090 Altair/SP	Sim	96	96								96	96				
310200 Alterosa/MG	Não															
350100 Altinópolis/SP	Sim	3.241	227		3.014			0			227	227		0		
350110 Alto Alegre/SP	Não	2.544	2.312	232	1.152	920	232	0	0	0	1.392	1.392		0	0	0
315350 Alto Jequitibá/MG	Sim	1.700			1.700			0						0		
320035 Alto Rio Novo/ES	Não	1.274	764	510	1.274	764	510	0	0	0				0	0	0
350115 Alumínio/SP	Não	9.129	9.030	99	0	0	0	9.027	8.928	99	102	102		0	0	0
350120 Álvares Florence/SP	Não	656	456	200	616	416	200	0	0	0	0	0		40	40	0
350130 Álvares Machado/SP	Não	3.576	2.496	1.080	2.160	2.160	0	1.080	0	1.080	336	336		0	0	0
350150 Alvinlândia/SP	Sim	161			161			0			0	0		0		
310240 Alvorada de Minas/MG	Sim															
350160 Americana/SP	Sim	57.599			57.599			0			0	0		0		
350170 Américo Brasiliense/SP	Não	7.200	6.720	480	360	0	360	6.840	6.720	120	0	0		0	0	0
350190 Amparo/SP	Não	15.360	15.360	0	14.880	14.880	0	0	0	0	480	480		0	0	0
310260 Andradas/MG	Não	13.750	13.500	250	13.750	13.500	250	0	0	0	0	0		0	0	0
350210 Andradina/SP	Não	12.800	10.800	2.000	0	0	0	12.800	10.800	2.000	0	0		0	0	0
310280 Andrelândia/MG	Sim	1.969			0			1.969						0		
350220 Angatuba/SP	Não	2.316	2.297	19	1.891	1.872	19	0	0	0	425	425		0	0	0
330010 Angra dos Reis/RJ	Sim	128.482			0			128.482						0		
350230 Anhembi/SP	Não	766	713	53	766	713	53	0	0	0				0	0	0
350240 Anhumas/SP	Sim															
310290 Antônio Carlos/MG	Sim	900			900			0						0		
310310 Antônio Prado de Minas/MG	Não	103	73	30	103	73	30	0	0	0	0	0		0	0	0
350260 Aparecida d'Oeste/SP	Sim															
350250 Aparecida/SP	Sim	10.548			9.150			0			0	0		1.398		

**TABELA Co02b - INFORMAÇÕES SOBRE QUANTIDADES DE RESÍDUOS SÓLIDOS DOMICILIARES E PÚBLICOS COLETADOS, SEGUNDO A NATUREZA DO AGENTE-EXECUTOR**

ANO DE  
REFERÊNCIA  
**2010**

Município	Ocorrência de coleta de RPU junto com RDO	Qtde. total de resíduos coletados			Qtde. total coletada por agente público			Qtde. total coletada por agente privado			Qtde. Tot. col. por catadores c/apoio Pref.			Qtde. total coletada por outros agentes		
		Total	Domiciliar	Público	Total	Domiciliar	Público	Total	Domiciliar	Público	Total	Domiciliar	Público	Total	Domiciliar	Público
		t	t	t	t	t	t	t	t	t	t	t	t	t	t	t
<b>Região Sudeste</b>	Co154	Co119	Co111	Co115	Co116	Co108	Co112	Co117	Co109	Co113	Cs048	Cs048		Co142	Co140	Co141
350270 Apiaí/SP	Sim	4.555			4.555			0			0	0		0		
350280 Araçatuba/SP	Sim															
350290 Araçoiaba da Serra/SP	Sim	14.089			14.089			0						0		
320060 Aracruz/ES	Não	22.800	21.600	1.200	0	0	0	22.800	21.600	1.200	0	0		0	0	0
310340 Araçuaí/MG	Não	2.336	2.336	0	2.336	2.336	0	0	0	0				0	0	0
310350 Araguari/MG	Não	30.000	30.000	0	30.000	30.000	0	0	0	0	0	0		0	0	0
350310 Arandu/SP	Sim	1.020			720			300			0	0		0		
310360 Arantina/MG	Não															
350315 Arapeí/SP	Sim	320			320			0						0		
310375 Araporã/MG	Sim	5.000			5.000			0						0		
350320 Araraquara/SP	Sim	52.195	3.588		0			48.607			3.588	3.588		0		
350330 Araras/SP	Não	29.470	28.870	600	29.400	28.800	600	0	0	0	70	70		0	0	0
350335 Arco-Íris/SP	Não	189	179	10	187	177	10	0	0	0	0	0		2	2	0
310420 Arcos/MG	Sim	10.220	1.095		9.125			0			1.095	1.095		0		
310445 Aricanduva/MG	Sim	362			362			0						0		
350380 Artur Nogueira/SP	Não	12.411	11.211	1.200	1.200	0	1.200	11.211	11.211	0				0	0	0
350390 Arujá/SP	Sim	25.078	413		0			24.666			413	413		0		
350400 Assis/SP	Não	20.116	20.094	22	14.088	14.066	22	0	0	0	6.028	6.028		0	0	0
350410 Atibaia/SP	Sim	35.034			2.000			32.456			578	578		0		
320070 Atilio Vivacqua/ES	Sim	3.000			3.000			0						0		
350440 Avanhadava/SP	Não	1.401	1.400	1	1.401	1.400	1	0	0	0				0	0	0
350460 Bady Bassitt/SP	Não	3.565	3.562	4	4	0	4	3.562	3.562	0				0	0	0
320080 Baixo Guandu/ES	Não	7.210	7.200	10	0	0	0	7.210	7.200	10				0	0	0
350470 Balbinos/SP	Sim	830			829			1						0		
350500 Barão de Antonina/SP	Sim	548	80		468						80	80				
310540 Barão de Cocais/MG	Não	180	180								180	180				
310560 Barbacena/MG	Sim	21.600			21.600			0						0		
350520 Bariri/SP	Não	6.768	5.616	1.152	432	0	432	6.336	5.616	720				0	0	0
350530 Barra Bonita/SP	Não	7.202	7.200	2	7.202	7.200	2	0	0	0				0	0	0
350535 Barra do Chapéu/SP	Sim	650			649			1						0		
310570 Barra Longa/MG	Não	1.850	1.500	350	1.850	1.500	350	0	0	0				0	0	0
330040 Barra Mansa/RJ	Não	35.691	35.691	0	0	0	0	34.870	34.870	0	821	821		0	0	0
350550 Barretos/SP	Sim										0	0				
310590 Barroso/MG	Não	4.745	3.650	1.095	1.095	0	1.095	3.650	3.650	0				0	0	0
350570 Barueri/SP	Sim	100.000			0			100.000			0	0		0		
350580 Bastos/SP	Não	9.364	9.360	4	9.364	9.360	4	0	0	0				0	0	0
350590 Batatais/SP	Não	15.516	11.952	3.564	11.606	11.520	86	3.478	0	3.478	432	432		0	0	0
350600 Bauru/SP	Sim	86.508			86.508			0			0	0		0		
350610 Bebedouro/SP	Não	288	288								288	288				



**TABELA Co02b - INFORMAÇÕES SOBRE QUANTIDADES DE RESÍDUOS SÓLIDOS DOMICILIARES E PÚBLICOS COLETADOS, SEGUNDO A NATUREZA DO AGENTE-EXECUTOR**

ANO DE  
REFERÊNCIA  
**2010**

Município	Ocorrência de coleta de RPU junto com RDO	Qtde. total de resíduos coletados			Qtde. total coletada por agente público			Qtde. total coletada por agente privado			Qtde. Tot. col. por catadores c/apoio Pref.			Qtde. total coletada por outros agentes		
		Total	Domiciliar	Público	Total	Domiciliar	Público	Total	Domiciliar	Público	Total	Domiciliar	Público	Total	Domiciliar	Público
		t	t	t	t	t	t	t	t	t	t	t	t	t	t	t
<b>Região Sudeste</b>	Co154	Co119	Co111	Co115	Co116	Co108	Co112	Co117	Co109	Co113	Cs048	Cs048		Co142	Co140	Co141
310610 Belmiro Braga/MG	Não															
310620 Belo Horizonte/MG	Não	689.960	646.443	43.517	107.854	64.338	43.517	579.438	579.438	0	2.668	2.668		0	0	0
310640 Belo Vale/MG	Sim	650			650			0			0	0		0		
350620 Bento de Abreu/SP	Sim	19.500			19.500			0						0		
310650 Berilo/MG	Não	350	260	90	350	260	90	0	0	0				0	0	0
310660 Bertópolis/MG	Sim	72			72			0						0		
310670 Betim/MG	Sim	70.735			0			70.735			0	0		0		
310690 Bicas/MG	Sim	1.900			1.900			0						0		
350640 Bilac/SP	Sim	550			550			0						0		
350650 Birigui/SP	Sim	30.000			30.000			0						0		
350670 Boa Esperança do Sul/SP	Não	2.720	1.620	1.100	2.720	1.620	1.100	0	0	0				0	0	0
350680 Bocaina/SP	Não	2.976	2.880	96	2.976	2.880	96	0	0	0	0	0		0	0	0
350690 Bofete/SP	Sim	8.410			8.410			0						0		
350700 Boituva/SP	Não	14.470	12.438	2.032	2.032	0	2.032	11.954	11.954	0	484	484		0	0	0
330060 Bom Jesus do Itabapoana/RJ	Não															
320110 Bom Jesus do Norte/ES	Sim															
350715 Bom Sucesso de Itararé/SP	Sim															
310810 Bonfim/MG	Sim	300			300			0						0		
310825 Bonito de Minas/MG	Sim	48			48			0						0		
350730 Boracéia/SP	Não	948	768	180	828	648	180	0	0	0	0	0		120	120	0
310840 Botelhos/MG	Sim	3.480	960		2.520			0			960	960		0		
350750 Botucatu/SP	Não	32.480	32.480	0	0	0	0	31.800	31.800	0	680	680		0	0	0
310890 Brasópolis/MG	Não	3.285	2.738	548	3.285	2.738	548	0	0	0				0	0	0
350770 Braúna/SP	Sim	3.740	63		3.677			0			63	63		0		
350780 Brodowski/SP	Não	4.952	4.950	2	4.952	4.950	2	0	0	0				0	0	0
350790 Brotas/SP	Não	960	960								960	960				0
310900 Brumadinho/MG	Não	625	625								625	625				
310910 Bueno Brandão/MG	Sim	1.577			1.577			0						0		
310925 Bugre/MG	Sim	295			295			0						0		
350800 Buri/SP	Não	2.192	2.100	92	2.192	2.100	92	0	0	0	0	0		0	0	0
350810 Buritama/SP	Sim	2.756			2.000			400			156	156		200		
310940 Buritizeiro/MG	Não	4.513	4.513						4.353		160	160				
330070 Cabo Frio/RJ	Não	54.000	49.000	5.000	0	0	0	54.000	49.000	5.000				0	0	0
350840 Cabreúva/SP	Não	10.000	9.500	500	10.000	9.500	500	0	0	0				0	0	0
350850 Caçapava/SP	Sim	150	150		0			0			150	150		0		
310960 Cachoeira da Prata/MG	Sim	600			600			0						0		
310970 Cachoeira de Minas/MG	Não	1.900	1.300	600	1.600	1.000	600	0	0	0	300	300		0	0	0
350870 Caconde/SP	Sim	3.744	120		3.624						120	120				
311000 Caeté/MG	Não	6.902	5.302	1.600	1.600	0	1.600	5.238	5.238	0	64	64		0	0	0

**TABELA Co02b - INFORMAÇÕES SOBRE QUANTIDADES DE RESÍDUOS SÓLIDOS DOMICILIARES E PÚBLICOS COLETADOS, SEGUNDO A NATUREZA DO AGENTE-EXECUTOR**

ANO DE  
REFERÊNCIA  
**2010**

Município	Ocorrência de coleta de RPU junto com RDO	Qtde. total de resíduos coletados			Qtde. total coletada por agente público			Qtde. total coletada por agente privado			Qtde. Tot. col. por catadores c/apoio Pref.			Qtde. total coletada por outros agentes		
		Total	Domiciliar	Público	Total	Domiciliar	Público	Total	Domiciliar	Público	Total	Domiciliar	Público	Total	Domiciliar	Público
		t	t	t	t	t	t	t	t	t	t	t	t	t	t	t
<b>Região Sudeste</b>	Co154	Co119	Co111	Co115	Co116	Co108	Co112	Co117	Co109	Co113	Cs048	Cs048		Co142	Co140	Co141
350880 Cafelândia/SP	Não	720	624	96	720	624	96	0	0	0				0	0	0
311010 Caiana/MG	Não	3.000	2.000	1.000	3.000	2.000	1.000	0	0	0				0	0	0
350900 Caieiras/SP	Não	21.900	21.900	0	0	0	0	21.900	21.900	0	0	0	0	0	0	0
350920 Cajamar/SP	Sim	18.432			0			18.432						0		
350925 Cajati/SP	Não	5.574	5.574	0	5.220	5.220	0	0	0	0	354	354		0	0	0
350930 Cajobi/SP	Não	7.000	7.000		1.500	1.500	0				5.500	5.500				
350940 Cajuru/SP	Não															
311060 Cambuí/MG	Não	8.950	7.200	1.750	7.950	6.200	1.750	0	0	0	1.000	1.000		0	0	0
350950 Campinas/SP	Sim	417.614			821			413.575			0	0		3.218		
311120 Campo Belo/MG	Não	5.858	5.858	0	5.826	5.826	0	0	0	0	32	32		0	0	0
311140 Campo Florido/MG	Não	1.157	1.061	96	96	0	96	1.059	1.059	0				2	2	0
350960 Campo Limpo Paulista/SP	Sim	17.429	840					16.589			840	840				
350970 Campos do Jordão/SP	Não	22.247	22.247	0	0	0	0	22.247	22.247	0	0	0		0	0	0
330100 Campos dos Goytacazes/RJ	Não	118.000	103.000	15.000	0	0	0	118.000	103.000	15.000	0	0		0	0	0
311190 Cana Verde/MG	Não	317	234	83	317	234	83	0	0	0				0	0	0
311200 Candeias/MG	Não															
351000 Cândido Mota/SP	Sim	6.563			6.563			0			0	0		0		
330110 Cantagalo/RJ	Sim															
351020 Capão Bonito/SP	Não	8.910	8.860	50	500	450	50	7.500	7.500	0	310	310		600	600	0
311210 Caparaó/MG	Sim	360			360			0						0		
351030 Capela do Alto/SP	Sim	2.943			2.943			0						0		
311250 Capim Branco/MG	Sim															
311260 Capinópolis/MG	Sim	720			720			0						0		
311265 Capitão Andrade/MG	Não	550	438	112	550	438	112	0	0	0				0	0	0
351040 Capivari/SP	Não	10.280	9.920	360	200	0	200	9.880	9.720	160	200	200		0	0	0
311290 Caputira/MG	Sim	1.277			1.277			0						0		
311300 Carai/MG	Não	10.000	8.000	2.000	10.000	8.000	2.000	0	0	0				0	0	0
330093 Carapebus/RJ	Não	3.160	3.150	10	10	0	10	3.150	3.150	0				0	0	0
351060 Carapicuíba/SP	Não	204.404	204.404	0	204.404	204.404	0	0	0	0	0	0		0	0	0
311350 Carbonita/MG	Sim															
330115 Cardoso Moreira/RJ	Sim	4.680			4.680			0						0		
351070 Cardoso/SP	Não	1.460	1.392	68	1.460	1.392	68	0	0	0				0	0	0
320130 Cariacica/ES	Não	118.376	114.976	3.400	0	0	0	118.376	114.976	3.400				0	0	0
311370 Carlos Chagas/MG	Não	3.290	2.940	350	0	0	0	3.050	2.700	350	240	240		0	0	0
311390 Carmo da Cachoeira/MG	Não	2.776	2.420	356	2.776	2.420	356	0	0	0				0	0	0
311410 Carmo de Minas/MG	Sim	1.744			1.744			0						0		
311440 Carmo do Rio Claro/MG	Não	3.600	3.600	0	3.600	3.600	0	0	0	0	0	0		0	0	0
311450 Carmópolis de Minas/MG	Não															
311455 Carneirinho/MG	Sim	3.310			3.310			0						0		

**TABELA Co02b - INFORMAÇÕES SOBRE QUANTIDADES DE RESÍDUOS SÓLIDOS DOMICILIARES E PÚBLICOS COLETADOS, SEGUNDO A NATUREZA DO AGENTE-EXECUTOR**

ANO DE  
REFERÊNCIA  
**2010**

Município	Ocorrência de coleta de RPU junto com RDO	Qtde. total de resíduos coletados			Qtde. total coletada por agente público			Qtde. total coletada por agente privado			Qtde. Tot. col. por catadores c/apoio Pref.			Qtde. total coletada por outros agentes		
		Total	Domiciliar	Público	Total	Domiciliar	Público	Total	Domiciliar	Público	Total	Domiciliar	Público	Total	Domiciliar	Público
		t	t	t	t	t	t	t	t	t	t	t	t	t	t	t
<b>Região Sudeste</b>	Co154	Co119	Co111	Co115	Co116	Co108	Co112	Co117	Co109	Co113	Cs048	Cs048		Co142	Co140	Co141
311460 Carrancas/MG	Não										0	0				
311470 Carvalhópolis/MG	Não	432	432	0	432	432	0	0	0	0	0	0		0	0	0
351080 Casa Branca/SP	Não	5.040	4.800	240	0	0	0	5.040	4.800	240				0	0	0
330130 Casimiro de Abreu/RJ	Não	8.760	8.400	360	0	0	0	8.760	8.400	360				0	0	0
351090 Cássia dos Coqueiros/SP	Não	533	473	60	533	473	60	0	0	0				0	0	0
320140 Castelo/ES	Sim	1.020			276						744	744				
351100 Castilho/SP	Sim	3.456			3.456			0						0		
351110 Catanduva/SP	Não	47.912	41.912	6.000	0	0	0	47.315	41.315	6.000	597	597		0	0	0
311535 Catas Altas/MG	Sim															
351120 Catiguá/SP	Não	1.800	1.300	500	1.800	1.300	500	0	0	0				0	0	0
311547 Catuti/MG	Sim	1.440			1.440			0						0		
351130 Cedral/SP	Sim	120			120			0			0	0		0		
351140 Cerqueira César/SP	Sim															
351150 Cerquilha/SP	Não	11.780	10.700	1.080	10.580	9.500	1.080	0	0	0	1.200	1.200		0	0	0
351160 Cesário Lange/SP	Sim	420			0			420			0	0		0		
351170 Charqueada/SP	Não	2.030	2.030	0	1.600	1.600	0	0	0	0	430	430		0	0	0
311630 Cipotânea/MG	Sim	731			730			1						0		
311660 Cláudio/MG	Não	30.183	17.560	12.623	0	0	0	30.183	17.560	12.623				0	0	0
351190 Clementina/SP	Sim															
320150 Colatina/ES	Sim	35.986			35.986			0			0	0		0		
351200 Colina/SP	Sim	3.480	200		3.280						200	200				
330095 Comendador Levy Gasparian/RJ	Sim	9			9			0						0		
311520 Conceição da Barra de Minas/MG	Não	376	364	12	376	364	12	0	0	0				0	0	0
320160 Conceição da Barra/ES	Sim															
311740 Conceição de Ipanema/MG	Não	192	180	12	192	180	12	0	0	0				0	0	0
311770 Conceição do Rio Verde/MG	Não	140	140	0	140	140	0	0	0	0				0	0	0
311790 Congonhal/MG	Não	3.214	2.854	360	3.214	2.854	360	0	0	0				0	0	0
311830 Conselheiro Lafaiete/MG	Não	37.530	36.906	624	0	0	0	36.504	35.880	624	1.026	1.026		0	0	0
311840 Conselheiro Pena/MG	Não	4.080	4.080	0	4.080	4.080	0	0	0	0				0	0	0
311850 Consolação/MG	Sim	118			118			0						0		
311860 Contagem/MG	Não	166.804	162.063	4.741	0	0	0	135.014	130.273	4.741	1.330	1.330		30.460	30.460	0
311870 Coqueiral/MG	Sim	2.700			2.700			0						0		
351240 Cordeirópolis/SP	Não	17.327	17.241	86	5.486	5.400	86	0	0	0	11.841	11.841		0	0	0
311890 Cordisburgo/MG	Não	3.698	530	3.168	3.698	530	3.168	0	0	0				0	0	0
311900 Cordislândia/MG	Sim	245			245			0						0		
311910 Corinto/MG	Não	9.120	6.120	3.000	9.120	6.120	3.000	0	0	0				0	0	0
351250 Coroados/SP	Não	1.440	1.200	240	1.440	1.200	240	0	0	0				0	0	0
311930 Coromandel/MG	Não	4.745	4.563	183	4.745	4.563	183	0	0	0				0	0	0
311940 Coronel Fabriciano/MG	Não	51.596	17.996	33.600	32.000	0	32.000	19.096	17.496	1.600	500	500		0	0	0

**TABELA Co02b - INFORMAÇÕES SOBRE QUANTIDADES DE RESÍDUOS SÓLIDOS DOMICILIARES E PÚBLICOS COLETADOS, SEGUNDO A NATUREZA DO AGENTE-EXECUTOR**

ANO DE  
REFERÊNCIA  
**2010**

Município	Ocorrência de coleta de RPU junto com RDO	Qtde. total de resíduos coletados			Qtde. total coletada por agente público			Qtde. total coletada por agente privado			Qtde. Tot. col. por catadores c/apoio Pref.			Qtde. total coletada por outros agentes		
		Total	Domiciliar	Público	Total	Domiciliar	Público	Total	Domiciliar	Público	Total	Domiciliar	Público	Total	Domiciliar	Público
		t	t	t	t	t	t	t	t	t	t	t	t	t	t	t
<b>Região Sudeste</b>	Co154	Co119	Co111	Co115	Co116	Co108	Co112	Co117	Co109	Co113	Cs048	Cs048		Co142	Co140	Co141
351260 Coronel Macedo/SP	Não	660	560	100	600	500	100			0	60	60				0
351270 Corumbataí/SP	Não	600	600	0	600	600	0	0	0	0	0	0		0	0	0
351320 Cristais Paulista/SP	Não	3.264	3.000	264	3.000	3.000	0	264	0	264				0	0	0
312030 Cristália/MG	Não	80	60	20	80	60	20	0	0	0				0	0	0
312050 Cristina/MG	Não	932	874	58	922	864	58	0	0	0	10	10		0	0	0
351330 Cruzália/SP	Não	627	454	173	454	454	0	173	0	173	0	0		0	0	0
351340 Cruzeiro/SP	Não	13.122	12.972	150	150	0	150	12.960	12.960	0	12	12		0	0	0
351350 Cubatão/SP	Não	37.259	32.380	4.879	0	0	0	36.816	31.937	4.879	443	443		0	0	0
312090 Curvelo/MG	Sim	6.379	139		6.240			0			139	139		0		
312125 Delta/MG	Não	1.224	864	360	1.224	864	360	0	0	0				0	0	0
351370 Descalvado/SP	Não															
312140 Desterro de Entre Rios/MG	Sim	850			850			0						0		
351380 Diadema/SP	Sim	118.779	846		0			117.933			846	846		0		
312180 Dionísio/MG	Não	1.380	1.200	180	1.380	1.200	180	0	0	0				0	0	0
351385 Dirce Reis/SP	Sim							0			0	0		0		
312200 Divino/MG	Não	12.000	9.000	3.000	0	0	0	12.000	9.000	3.000				0	0	0
351390 Divinolândia/SP	Sim	1.152			1.152			0						0		
312230 Divinópolis/MG	Sim	45.236	780		44.456						780	780				
312240 Divisa Nova/MG	Sim	520			520			0			0	0		0		
351400 Dobrada/SP	Não	1.677	1.677	0	1.677	1.677	0	0	0	0				0	0	0
312270 Dom Silvério/MG	Não	674	524	150	674	524	150	0	0	0				0	0	0
320190 Domingos Martins/ES	Não	4.778	4.238	600	4.778	4.178	600	0	60	0	0	0		0	0	0
312290 Dona Eusébia/MG	Não	792	788	4	792	788	4	0	0	0				0	0	0
312310 Dolores de Guanhães/MG	Sim	187			187			0						0		
312340 Doloresópolis/MG	Sim	200			0			200						0		
351440 Dracena/SP	Não	10.207	8.287	1.920	9.740	7.820	1.920	7	7	0	260	260		200	200	0
330170 Duque de Caxias/RJ	Não	331.508	238.982	92.526	0	0	0	331.508	238.982	92.526				0	0	0
351490 Elias Fausto/SP	Sim	3.420			3.420			0						0		
312360 Elói Mendes/MG	Não	5.243	5.175	68	5.108	5.040	68	0	0	0	135	135		0	0	0
351495 Embaúba/SP	Sim															
351500 Embu/SP	Não	61.736	61.736	0	1.438	1.438	0	60.297	60.297	0	0	0		0	0	0
351515 Engenheiro Coelho/SP	Não															
312380 Engenheiro Navarro/MG	Sim	1.800			360			1.440						0		
330180 Engenheiro Paulo de Frontin/RJ	Sim	4.380			4.380			0						0		
312385 Entre Folhas/MG	Sim	720			720			0						0		
312440 Espírito Santo do Dourado/MG	Não															
351518 Espírito Santo do Pinhal/SP	Não	9.600	9.020	580	9.080	8.500	580	0	0	0	520	520		0	0	0
351519 Espírito Santo do Turvo/SP	Sim	480	60		420			0			60	60		0		
351530 Estrela do Norte/SP	Não	1.950	1.560	390	1.950	1.560	390	0	0	0				0	0	0

**TABELA Co02b - INFORMAÇÕES SOBRE QUANTIDADES DE RESÍDUOS SÓLIDOS DOMICILIARES E PÚBLICOS COLETADOS, SEGUNDO A NATUREZA DO AGENTE-EXECUTOR**

ANO DE  
REFERÊNCIA  
**2010**

Município	Ocorrência de coleta de RPU junto com RDO	Qtde. total de resíduos coletados			Qtde. total coletada por agente público			Qtde. total coletada por agente privado			Qtde. Tot. col. por catadores c/apoio Pref.			Qtde. total coletada por outros agentes		
		Total	Domiciliar	Público	Total	Domiciliar	Público	Total	Domiciliar	Público	Total	Domiciliar	Público	Total	Domiciliar	Público
		t	t	t	t	t	t	t	t	t	t	t	t	t	t	t
<b>Região Sudeste</b>	Co154	Co119	Co111	Co115	Co116	Co108	Co112	Co117	Co109	Co113	Cs048	Cs048		Co142	Co140	Co141
351520 Estrela d'Oeste/SP	Sim	55			55			0						0		
312510 Extrema/MG	Sim	8.890			8.890			0			0	0		0		
312520 Fama/MG	Sim	420			420			0						0		
312530 Faria Lemos/MG	Não	424	370	54	424	370	54	0	0	0	0	0		0	0	0
351540 Fartura/SP	Não															
351560 Fernando Prestes/SP	Não	3.840	3.840	0	3.840	3.840	0	0	0	0				0	0	0
351565 Fernão/SP	Não	130	118	12	130	118	12	0	0	0				0	0	0
351570 Ferraz de Vasconcelos/SP	Sim	44.280			43.800						0	0				
351590 Floreal/SP	Sim	778	8		770			0			8	8		0		
312600 Florestal/MG	Não	1.470	1.440	30	30	0	30	1.440	1.440	0				0	0	0
351600 Flórida Paulista/SP	Não										3	3				
312610 Formiga/MG	Sim	10.920			9.949						0	0				
312630 Fortaleza de Minas/MG	Sim	522			522			0			0	0		0		
312640 Fortuna de Minas/MG	Não	2.212	2.200	12	2.212	2.200	12	0	0	0				0	0	0
351620 Franca/SP	Não	68.840	67.667	1.172	0	0	0	68.840	67.667	1.172	0	0		0	0	0
312650 Francisco Badaró/MG	Não															
312660 Francisco Dumont/MG	Não	15	10	5	15	10	5	0	0	0				0	0	0
312705 Fronteira dos Vales/MG	Sim															
312710 Frutal/MG	Sim	10.800			10.800			0						0		
351650 Gabriel Monteiro/SP	Não	870	558	312	786	474	312	84	84	0	0	0		0	0	0
351660 Gália/SP	Não	1.014	1.005	9	909	900	9	0	0	0	105	105		0	0	0
312733 Gameleiras/MG	Sim	432			432			0						0		
351670 Garça/SP	Sim	8.200			0			8.200						0		
351680 Gastão Vidigal/SP	Sim															
351690 General Salgado/SP	Sim	3.205	185		3.000			0			185	185		20		
351700 Getulina/SP	Sim															
312735 Glaucilândia/MG	Sim	8			8			0						0		
351710 Glicério/SP	Não															
312750 Gonzaga/MG	Sim	507			507			0						0		
312760 Gouveia/MG	Não	1.056	924	132	1.056	924	132	0	0	0				0	0	0
312770 Governador Valadares/MG	Não	59.521	59.521	0	0	0	0	57.928	57.928	0	1.593	1.593		0	0	0
312780 Grão Mogol/MG	Não	509	336	173	509	336	173	0	0	0				0	0	0
320230 Guaçuí/ES	Não	5.760	4.320	1.440	5.760	4.320	1.440	0	0	0				0	0	0
351720 Guaçara/SP	Sim	4.752			4.752			0						0		
351730 Guaimbé/SP	Não	182	134	48	182	134	48	0	0	0				0	0	0
312800 Guanhães/MG	Não	4.559	4.479	80	4.559	4.479	80	0	0	0				0	0	0
351750 Guapiáçu/SP	Sim	4.000			0			4.000						0		
351760 Guapiara/SP	Sim	305	2		250			50			2	2		3		
351780 Guaraçai/SP	Sim	75	75		0			0			75	75		0		

**TABELA Co02b - INFORMAÇÕES SOBRE QUANTIDADES DE RESÍDUOS SÓLIDOS DOMICILIARES E PÚBLICOS COLETADOS, SEGUNDO A NATUREZA DO AGENTE-EXECUTOR**

ANO DE  
REFERÊNCIA  
**2010**

Município	Ocorrência de coleta de RPU junto com RDO	Qtde. total de resíduos coletados			Qtde. total coletada por agente público			Qtde. total coletada por agente privado			Qtde. Tot. col. por catadores c/apoio Pref.			Qtde. total coletada por outros agentes		
		Total	Domiciliar	Público	Total	Domiciliar	Público	Total	Domiciliar	Público	Total	Domiciliar	Público	Total	Domiciliar	Público
		t	t	t	t	t	t	t	t	t	t	t	t	t	t	t
<b>Região Sudeste</b>	Co154	Co119	Co111	Co115	Co116	Co108	Co112	Co117	Co109	Co113	Cs048	Cs048		Co142	Co140	Co141
312820 Guaraciaba/MG	Não	1.800	1.440	360	1.800	1.440	360	0	0	0				0	0	0
312840 Guarani/MG	Sim	755			755			0			0	0		0		
312850 Guarará/MG	Sim															
351820 Guararapes/SP	Sim	8.485			0			8.485						0		
351830 Guararema/SP	Não	6.406	4.804	1.601	6.406	4.804	1.601	0	0	0	0	0		0	0	0
351840 Guaratinguetá/SP	Sim	23.574	1.100					22.474			1.100	1.100				
351860 Guariba/SP	Não	6.180	6.180	0	5.100	5.100	0	0	0	0	1.080	1.080		0	0	0
351870 Guarujá/SP	Sim	125.870			0			125.870			0	0		0		
351880 Guarulhos/SP	Sim	333.572	3.440		464			327.207			3.440	3.440		2.461		
351885 Guataporá/SP	Sim	1.279			1.279			0						0		
312880 Guidoal/MG	Não	7.550	6.925	625	7.550	6.925	625	0	0	0	0	0		0	0	0
351890 Guzolândia/SP	Sim															
351900 Herculândia/SP	Não	2.600	1.600	1.000	2.600	1.600	1.000	0	0	0				0	0	0
351907 Hortolândia/SP	Sim	4.040			0			40.000			40	40		0		
351910 Iacanga/SP	Não	1.721	1.721	0	1.721	1.721	0	0	0	0	0	0		0	0	0
312950 Ibiá/MG	Não	5.600	5.500	100	4.200	4.200	0	100	0	100	1.300	1.300		0	0	0
351940 Ibirá/SP	Sim	1.069			1.069			0			0	0		0		
312970 Ibiraci/MG	Não															
312980 Ibititê/MG	Não	27.598	26.120	1.478	27.576	26.098	1.478	0	0	0	22	22		0	0	0
351960 Ibitinga/SP	Não	19.400	14.400	5.000	0	0	0	19.400	14.400	5.000				0	0	0
351970 Ibiúna/SP	Sim	15.965			0			15.965						0		
320260 Iconha/ES	Sim	2.784			2.304			480						0		
352000 Igarapu do Tietê/SP	Não	3.426	3.120	306	3.426	3.120	306	0	0	0				0	0	0
352010 Igarapava/SP	Não	5.470	5.430	40	0	0	0	5.440	5.400	40	30	30		0	0	0
313010 Igarapé/MG	Não	5.118	5.118	0	4.991	4.991	0	0	0	0	127	127		0	0	0
330187 Iguaba Grande/RJ	Não	6.318	6.246	72	18	0	18	6.300	6.246	54				0	0	0
313040 Ijaci/MG	Sim	624			576			0			48	48		0		
352044 Ilha Solteira/SP	Não															
352040 Ilhabela/SP	Não	16.950	7.950	9.000	16.950	7.950	9.000	0	0	0	0	0		0	0	0
313050 Illicinea/MG	Não	4.570	4.570	0	4.552	4.552	0	0	0	0	18	18		0	0	0
352050 Indaiatuba/SP	Sim	55.000			0			54.423			0	0		577		
313080 Ingaí/MG	Sim															
313110 Inimutaba/MG	Não	740	540	200	740	540	200	0	0	0				0	0	0
352080 Inúbia Paulista/SP	Não	3	2	0	3	2	0	0	0	0	0	0		0	0	0
313115 Ipaba/MG	Sim	2.500			2.500			0						0		
313120 Ipanema/MG	Não	5.817	2.817	3.000	5.817	2.817	3.000	0	0	0				0	0	0
313130 Ipatinga/MG	Sim	108.149	170		0			53.820			170	170		54.159		
352100 Iperó/SP	Não	4.369	4.211	158	4.369	4.211	158	0	0	0				0	0	0
352110 Ipeúna/SP	Não	1.100	1.080	20	1.100	1.080	20	0	0	0				0	0	0

**TABELA Co02b - INFORMAÇÕES SOBRE QUANTIDADES DE RESÍDUOS SÓLIDOS DOMICILIARES E PÚBLICOS COLETADOS, SEGUNDO A NATUREZA DO AGENTE-EXECUTOR**

ANO DE  
REFERÊNCIA  
**2010**

Município	Ocorrência de coleta de RPU junto com RDO	Qtde. total de resíduos coletados			Qtde. total coletada por agente público			Qtde. total coletada por agente privado			Qtde. Tot. col. por catadores c/apoio Pref.			Qtde. total coletada por outros agentes		
		Total	Domiciliar	Público	Total	Domiciliar	Público	Total	Domiciliar	Público	Total	Domiciliar	Público	Total	Domiciliar	Público
		t	t	t	t	t	t	t	t	t	t	t	t	t	t	t
<b>Região Sudeste</b>	Co154	Co119	Co111	Co115	Co116	Co108	Co112	Co117	Co109	Co113	Cs048	Cs048		Co142	Co140	Co141
352140 Iracemápolis/SP	Sim															
352150 Irapuã/SP	Sim	1.584			1.584			0						0		
352170 Itaberá/SP	Não	1.950	1.500	450	1.950	1.500	450	0	0	0				0	0	0
313170 Itabira/MG	Não	22.040	21.608	432	22.040	21.608	432	0	0	0	0	0		0	0	0
313190 Itabirito/MG	Sim															
330190 Itaboraí/RJ	Não	57.097	44.425	12.672	10.560	0	10.560	46.537	44.425	2.112				0	0	0
320270 Itaguaçu/ES	Sim	2.820			2.820			0						0		
330200 Itaguaí/RJ	Não	61.000	35.000	26.000	0	0	0	61.000	35.000	26.000				0	0	0
313220 Itaguara/MG	Sim	2.344			2.248			0						96		
352180 Itaí/SP	Não	8.166	3.366	4.800	8.160	3.360	4.800	0	0	0				6	6	0
313230 Itaipé/MG	Sim	1.728			1.728			0						0		
352190 Itajobi/SP	Não	3.700	2.500	1.200	3.700	2.500	1.200	0	0	0	0	0		0	0	0
313240 Itajubá/MG	Sim	17.635	361		0			17.274			361	361		0		
330205 Italva/RJ	Não															
313250 Itamarandiba/MG	Sim															
313290 Itamogi/MG	Não	3.166	766	2.400	3.166	766	2.400	0	0	0	0	0		0	0	0
313300 Itamonte/MG	Não	2.280	1.920	360	2.100	1.920	180	180	0	180				0	0	0
352210 Itanhaém/SP	Não	40.489	30.489	10.000	4.000	0	4.000	36.300	30.300	6.000	189	189		0	0	0
313310 Itanhandu/MG	Não	4.208	3.528	680	3.848	3.168	680	0	0	0	360	360		0	0	0
313330 Itaobim/MG	Não	3.200	2.500	700	3.200	2.500	700	0	0	0	0	0		0	0	0
330210 Itaocara/RJ	Sim	3.240			3.240			0						0		
352220 Itapeçerica da Serra/SP	Não	7.922	7.922								7.922	7.922				
313350 Itapeçerica/MG	Não	2.904	2.880	24	24	0	24	2.400	2.400	0	480	480		0	0	0
320280 Itapemirim/ES	Não	17.365	11.577	5.788	17.365	11.577	5.788	0	0	0				0	0	0
352230 Itapetininga/SP	Não	34.715	29.240	5.475	34.675	29.200	5.475	0	0	0	40	40		0	0	0
352240 Itapeva/SP	Sim	16.440	840		15.600			0			840	840		0		
352250 Itapevi/SP	Sim	51.415			51.415			0						0		
352260 Itapira/SP	Não	15.358	14.878	480	192	0	192	14.926	14.638	288	240	240		0	0	0
352265 Itapirapuã Paulista/SP	Sim	576			576			0						0		
352270 Itápolis/SP	Não	9.428	8.996	432	9.428	8.996	432	0	0	0				0	0	0
352300 Itapura/SP	Sim	144			144			0			0	0		0		
352310 Itaquaquecetuba/SP	Sim	63.360			1.901			61.459						0		
352320 Itararé/SP	Não	11.790	11.310	480	11.430	10.950	480	0	0	0	360	360		0	0	0
352330 Itariri/SP	Não	1.872	1.440	432	1.872	1.440	432	0	0	0				0	0	0
352340 Itatiba/SP	Não	28.487	27.246	1.241	0	0	0	27.167	25.926	1.241	1.320	1.320		0	0	0
313380 Itáúna/MG	Não	22.230	21.850	380	21.860	21.480	380	0	0	0	370	370		0	0	0
352360 Itirapina/SP	Não	3.452	3.452		3.360	3.360	0				92	92				
352390 Ituí/SP	Sim	51.590			0			47.301			4.290	4.290		0		
313420 Ituiutaba/MG	Sim	20.817	657		0			20.160			657	657		0		

**TABELA Co02b - INFORMAÇÕES SOBRE QUANTIDADES DE RESÍDUOS SÓLIDOS DOMICILIARES E PÚBLICOS COLETADOS, SEGUNDO A NATUREZA DO AGENTE-EXECUTOR**

ANO DE  
REFERÊNCIA  
**2010**

Município	Ocorrência de coleta de RPU junto com RDO	Qtde. total de resíduos coletados			Qtde. total coletada por agente público			Qtde. total coletada por agente privado			Qtde. Tot. col. por catadores c/apoio Pref.			Qtde. total coletada por outros agentes		
		Total	Domiciliar	Público	Total	Domiciliar	Público	Total	Domiciliar	Público	Total	Domiciliar	Público	Total	Domiciliar	Público
		t	t	t	t	t	t	t	t	t	t	t	t	t	t	t
<b>Região Sudeste</b>	Co154	Co119	Co111	Co115	Co116	Co108	Co112	Co117	Co109	Co113	Cs048	Cs048		Co142	Co140	Co141
352400 Itupeva/SP	Não	15.200	11.800	3.400	4.400	1.000	3.400	10.800	10.800	0	0	0		0	0	0
313440 Iturama/MG	Sim	9.360			0			9.360						0		
313450 Itutinga/MG	Não	989	960	29	989	960	29	0	0	0				0	0	0
352410 Ituverava/SP	Sim	150									150	150				
352420 Jaborandi/SP	Não	5.424	1.584	3.840	5.424	1.584	3.840	0	0	0				0	0	0
352430 Jaboticabal/SP	Não	19.974	13.511	6.463	6.480	16	6.463	11.504	11.504	0	0	0		1.990	1.990	0
352440 Jacareí/SP	Sim															
313470 Jacinto/MG	Sim	6.500			6.500			0						0		
313480 Jacuí/MG	Sim	1.657			960			697			0	0		0		
352470 Jaguariúna/SP	Não	14.680	14.080	600	0	0	0	13.500	12.900	600	1.180	1.180		0	0	0
352480 Jales/SP	Não	13.375	13.249	126	250	250	0	12.645	12.519	126	480	480		0	0	0
330227 Japeri/RJ	Não															
352510 Jardinópolis/SP	Sim	8.580			8.580			0						0		
352520 Jarinu/SP	Não										0	0				
352530 Jaú/SP	Não	39.575	31.511	8.064	6.396	6.396	0	32.593	24.529	8.064	586	586		0	0	0
313540 Jeceaba/MG	Sim	1.500			1.500			0						0		
313550 Jequeri/MG	Sim	1.800			1.800			0						0		
320310 Jerônimo Monteiro/ES	Não															
313610 Joanésia/MG	Sim	430			402			0			0	0		28		
313620 João Monlevade/MG	Não	12.503	12.403	100	0	0	0	12.104	12.004	100				398	398	0
320313 João Neiva/ES	Sim	470			0			470						0		
352560 João Ramalho/SP	Não	850	810	40	850	810	40	0	0	0				0	0	0
313655 José Raydan/MG	Sim	416			416			0						0		
313670 Juiz de Fora/MG	Não															
352580 Júlio Mesquita/SP	Não	800	600	200	800	600	200	0	0	0				0	0	0
352590 Jundiaí/SP	Não	125.851	123.952	1.899	0	0	0	125.851	123.952	1.899	0	0		0	0	0
352610 Juquiá/SP	Não	136	100	36	136	100	36	0	0	0				0	0	0
313690 Juruiaí/MG	Sim	1.755			1.755			0						0		
313710 Lagamar/MG	Não	700	600	100	700	600	100	0	0	0	0	0		0	0	0
313750 Lagoa Formosa/MG	Sim	912			912			0						0		
313760 Lagoa Santa/MG	Não	16.272	14.112	2.160	15.600	13.440	2.160	0	0	0	672	672		0	0	0
313780 Lambari/MG	Não	5.200	4.680	520	5.200	4.680	520	0	0	0				0	0	0
352640 Laranjal Paulista/SP	Não	3.420	3.420	0	3.120	3.120	0	0	0	0	300	300		0	0	0
352660 Lavrinhas/SP	Não	1	1	0	1	1	0	0	0	0				0	0	0
313835 Leme do Prado/MG	Sim	730			730			0						0		
352680 Lençóis Paulista/SP	Sim	14.880	2.640		12.240						2.640	2.640				
313860 Lima Duarte/MG	Sim															
313862 Limeira do Oeste/MG	Sim	697			697			0						0		
352690 Limeira/SP	Sim	62.915	1.884		0			61.031			1.884	1.884		0		



**TABELA Co02b - INFORMAÇÕES SOBRE QUANTIDADES DE RESÍDUOS SÓLIDOS DOMICILIARES E PÚBLICOS COLETADOS, SEGUNDO A NATUREZA DO AGENTE-EXECUTOR**

ANO DE  
REFERÊNCIA  
**2010**

Município	Ocorrência de coleta de RPU junto com RDO	Qtde. total de resíduos coletados			Qtde. total coletada por agente público			Qtde. total coletada por agente privado			Qtde. Tot. col. por catadores c/apoio Pref.			Qtde. total coletada por outros agentes		
		Total	Domiciliar	Público	Total	Domiciliar	Público	Total	Domiciliar	Público	Total	Domiciliar	Público	Total	Domiciliar	Público
		t	t	t	t	t	t	t	t	t	t	t	t	t	t	t
<b>Região Sudeste</b>	Co154	Co119	Co111	Co115	Co116	Co108	Co112	Co117	Co109	Co113	Cs048	Cs048		Co142	Co140	Co141
352700 Lindóia/SP	Sim	1.470			1.470			0			0	0		0		
320320 Linhares/ES	Não	31.920	31.200	720	0	0	0	31.920	31.200	720				0	0	0
352710 Lins/SP	Não	28.520	17.720	10.800	10.800	0	10.800	16.920	16.920	0	800	800		0	0	0
313865 Lontra/MG	Sim	1.500			1.500			0						0		
352725 Lourdes/SP	Sim	216			216			0						0		
352740 Lucélia/SP	Não	1.080	720	360	1.080	720	360	0	0	0	0	0		0	0	0
352750 Lucianópolis/SP	Não	621	621	0	621	621	0	0	0	0				0	0	0
352760 Luís Antônio/SP	Não	11.432	11.120	312	11.432	11.120	312	0	0	0	0	0		0	0	0
313868 Luislândia/MG	Sim	868			850			18						0		
352790 Lutécia/SP	Sim	480			480			0						0		
313880 Luz/MG	Não	6.570	4.380	2.190	6.570	4.380	2.190	0	0	0	0	0		0	0	0
330240 Macaé/RJ	Não	140.133	78.932	61.201	29.500	18.000	11.500	104.633	54.932	49.701				6.000	6.000	0
352800 Macatuba/SP	Não	12.444	12.276	168	6.384	6.216	168	0	0	0	300	300		5.760	5.760	0
352810 Macauba/SP	Não															
330245 Macuco/RJ	Não	2.450	1.910	540	0	0	0	1.910	1.370	540				540	540	0
352830 Magda/SP	Não	1.163	1.163		964	964	0				198	198				
352850 Mairiporã/SP	Sim	17.499			17.499			0						0		
352860 Manduri/SP	Não	180	174	6	102	96	6	0	0	0	78	78		0	0	0
313930 Manga/MG	Sim													0		
330260 Mangaratiba/RJ	Sim															
313940 Manhuaçu/MG	Sim	18.960			18.960			0						0		
313960 Mantena/MG	Não	2.888	2.350	538	2.888	2.350	538	0	0	0				0	0	0
320330 Mantenópolis/ES	Não	1.690	1.320	370	0	0	0	1.690	1.320	370				0	0	0
352870 Marabá Paulista/SP	Não	395	345	50	350	300	50	0	0	0	45	45		0	0	0
352880 Maracá/SP	Não	1.820	1.800	20	1.780	1.760	20	0	0	0	40	40		0	0	0
352885 Marapoama/SP	Sim	440	8		432			0			8	8		0		
313990 Maria da Fé/MG	Não	1.891	1.805	86	1.891	1.805	86	0	0	0	0	0		0	0	0
314000 Mariana/MG	Sim	13.395	291		2.621			10.483			291	291		0		
330270 Maricá/RJ	Não	32.057	32.000	57	17	0	17	32.040	32.000	40				0	0	0
320335 Marilândia/ES	Não	1.570	1.450	120	1.570	1.450	120	0	0	0				0	0	0
352900 Marília/SP	Não	59.382	58.748	634	59.034	58.400	634	0	0	0	348	348		0	0	0
314020 Maripá de Minas/MG	Não	305	292	13	305	292	13	0	0	0	0	0		0	0	0
352920 Martinópolis/SP	Sim	5.504	759		4.745			0			759	759		0		
352930 Matão/SP	Não	18.371	18.371		67	67	0	17.952	17.952	0	353	353		0	0	0
314070 Mateus Leme/MG	Sim	5.753	278		5.475						278	278				
314120 Matutina/MG	Não	960	960	0	960	960	0	0	0	0				0	0	0
352940 Mauá/SP	Não	131.067	109.224	21.843	15.600	12.520	3.080	114.814	96.051	18.763	653	653		0	0	0
314140 Medina/MG	Sim															
330280 Mendes/RJ	Não	4.482	4.320	162	4.482	4.320	162	0	0	0	0	0		0	0	0

**TABELA Co02b - INFORMAÇÕES SOBRE QUANTIDADES DE RESÍDUOS SÓLIDOS DOMICILIARES E PÚBLICOS COLETADOS, SEGUNDO A NATUREZA DO AGENTE-EXECUTOR**

ANO DE  
REFERÊNCIA  
**2010**

Município	Ocorrência de coleta de RPU junto com RDO	Qtde. total de resíduos coletados			Qtde. total coletada por agente público			Qtde. total coletada por agente privado			Qtde. Tot. col. por catadores c/apoio Pref.			Qtde. total coletada por outros agentes		
		Total	Domiciliar	Público	Total	Domiciliar	Público	Total	Domiciliar	Público	Total	Domiciliar	Público	Total	Domiciliar	Público
		t	t	t	t	t	t	t	t	t	t	t	t	t	t	t
<b>Região Sudeste</b>	Co154	Co119	Co111	Co115	Co116	Co108	Co112	Co117	Co109	Co113	Cs048	Cs048		Co142	Co140	Co141
352960 Meridiano/SP	Não	554	384	170	550	380	170	0	0	0	4	4		0	0	0
330285 Mesquita/RJ	Não	56.175	42.378	13.797	0	0	0	56.175	42.378	13.797	0	0		0	0	0
352970 Miguelópolis/SP	Não	4.640	3.392	1.248	4.640	3.392	1.248	0	0	0				0	0	0
314190 Minduri/MG	Sim	300			300			0						0		
353000 Mira Estrela/SP	Não	687	603	84	624	540	84	0	0	0	63	63		0	0	0
330300 Miracema/RJ	Sim	7.320			7.320			0						0		
353010 Mirandópolis/SP	Não	8.402	8.400	2	8.402	8.400	2	0	0	0				0	0	0
353030 Mirassol/SP	Sim															
353040 Mirassolândia/SP	Não	1.000	800	200	1.000	800	200	0	0	0				0	0	0
353070 Mogi Guaçu/SP	Não	37.248	36.000	1.248	36.000	36.000	0	1.248	0	1.248				0	0	0
353060 Moji das Cruzes/SP	Não	125.087	107.329	17.759	0	0	0	125.087	107.329	17.759	0	0		0	0	0
353090 Mombuca/SP	Não															
353110 Mongaguá/SP	Sim															
314270 Montalvânia/MG	Não	820	642	178	820	642	178	0	0	0				0	0	0
320350 Montanha/ES	Não	144	100	44	144	100	44	0	0	0	0	0		0	0	0
353130 Monte Alto/SP	Sim	12.000			12.000			0						0		
314290 Monte Azul/MG	Não															
314310 Monte Carmelo/MG	Sim	9.672			9.672			0						0		
353160 Monte Castelo/SP	Não															
353180 Monte Mor/SP	Sim															
314320 Monte Santo de Minas/MG	Não	5.600	5.000	600	5.600	5.000	600	0	0	0				0	0	0
314340 Monte Sião/MG	Sim	5.400			5.400			0						0		
353170 Monteiro Lobato/SP	Não															
314330 Montes Claros/MG	Não	57.800	56.164	1.636	0	0	0	57.796	56.160	1.636	4	4		0	0	0
314350 Morada Nova de Minas/MG	Sim	3.859			3.859			0						0		
353190 Morro Agudo/SP	Não	4.517	4.517	0	0	0	0	4.320	4.320	0	197	197		0	0	0
314360 Morro da Garça/MG	Não	236	146	90	236	146	90	0	0	0				0	0	0
353200 Morungaba/SP	Não	2.767	2.767								2.767	2.767				
353205 Motuca/SP	Sim	841	24		818			0			24	24		0		
320360 Mucurici/ES	Não															
320380 Muqui/ES	Sim															
314390 Muriaé/MG	Não	25.595	12.820	12.775	25.550	12.775	12.775	0	0	0	45	45		0	0	0
314410 Muzambinho/MG	Não	3.495	3.150	345	3.495	3.150	345	0	0	0				0	0	0
353215 Nantes/SP	Sim	60			60			0			0	0		0		
353220 Narandiba/SP	Sim	826	106		720			0			106	106		0		
330310 Natividade/RJ	Sim															
314450 Nazareno/MG	Não	770	720	50	770	720	50	0	0	0	0	0		0	0	0
314460 Nepomuceno/MG	Sim															
353260 Nhandeara/SP	Não	1.217	1.037	180	1.217	1.037	180	0	0	0				0	0	0

**TABELA Co02b - INFORMAÇÕES SOBRE QUANTIDADES DE RESÍDUOS SÓLIDOS DOMICILIARES E PÚBLICOS COLETADOS, SEGUNDO A NATUREZA DO AGENTE-EXECUTOR**

ANO DE  
REFERÊNCIA  
**2010**

Município	Ocorrência de coleta de RPU junto com RDO	Qtde. total de resíduos coletados			Qtde. total coletada por agente público			Qtde. total coletada por agente privado			Qtde. Tot. col. por catadores c/apoio Pref.			Qtde. total coletada por outros agentes		
		Total	Domiciliar	Público	Total	Domiciliar	Público	Total	Domiciliar	Público	Total	Domiciliar	Público	Total	Domiciliar	Público
		t	t	t	t	t	t	t	t	t	t	t	t	t	t	t
<b>Região Sudeste</b>	Co154	Co119	Co111	Co115	Co116	Co108	Co112	Co117	Co109	Co113	Cs048	Cs048		Co142	Co140	Co141
330330 Niterói/RJ	Não	180.865	166.999	13.865	3.141	0	3.141	177.724	166.999	10.725	0	0		0	0	0
353280 Nova Aliança/SP	Sim	1.013			1.013			0						0		
314467 Nova Belém/MG	Sim															
353282 Nova Campina/SP	Não	1.090	1.018	72	843	771	72	2	2	0	246	246		0	0	0
353284 Nova Canaã Paulista/SP	Não	5	4	1	5	4	1	0	0	0	0	0		0	0	0
353286 Nova Castilho/SP	Não	152	152	0	152	152	0	0	0	0	0	0		0	0	0
353290 Nova Europa/SP	Não	2.880	2.304	576	2.880	2.304	576	0	0	0	0	0		0	0	0
330340 Nova Friburgo/RJ	Não	67.512	53.415	14.098	14.098	0	14.098	48.773	48.773	0	0	0		4.642	4.642	0
330350 Nova Iguaçu/RJ	Sim	182.519			0			182.519						0		
314480 Nova Lima/MG	Sim	24.556	548					24.008			548	548				
353330 Nova Luzitânia/SP	Não	750	750		700	700	0		0		50	50				0
353340 Nova Odessa/SP	Não	19.122	17.922	1.200	18.961	17.761	1.200	0	0	0	162	162		0	0	0
313660 Nova União/MG	Não	1.000	0	1.000	1.000	0	1.000	0	0	0				0	0	0
353325 Novais/SP	Não	984	840	144	984	840	144	0	0	0				0	0	0
314530 Novo Cruzeiro/MG	Não	1.318	528	790	450	180	270	868	348	520				0	0	0
353350 Novo Horizonte/SP	Não	8.855	8.855		7.655	7.655	0				1.200	1.200				
353390 Olímpia/SP	Não	13.571	12.851	720	720	0	720	12.851	12.851	0				0	0	0
314550 Olímpio Noronha/MG	Sim	154			154			0						0		
314570 Oliveira Fortes/MG	Sim	1.000			1.000			0						0		
314560 Oliveira/MG	Não	352	334	18	174	174	0	18	0	18	160	160		0	0	0
353400 Onda Verde/SP	Não	1.250	850	400	1.200	800	400	0	0	0	50	50		0	0	0
314587 Orizânia/MG	Sim	1.440			1.440			0						0		
353430 Orlândia/SP	Sim	8.818	834					7.983			834	834				
353440 Osasco/SP	Sim	181.400	1.400					180.000			1.400	1.400				
353470 Ourinhos/SP	Não	27.320	27.320		25.920	25.920	0				1.400	1.400				
314590 Ouro Branco/MG	Não	14.994	11.484	3.510	13.504	11.484	2.020	1.240	0	1.240				250	0	250
314600 Ouro Fino/MG	Não	240	180	60	240	180	60	0	0	0				0	0	0
314610 Ouro Preto/MG	Não	12.679	12.600	79	2.693	2.640	53	9.266	9.240	26	720	720		0	0	0
353475 Ouroeste/SP	Sim	8.900			8.820			0			80	80		0		
353490 Pacaembu/SP	Não	1.810	1.600	210	1.780	1.600	180	0	0	0	0	0		30	0	30
314630 Padre Paraíso/MG	Sim															
314655 Pai Pedro/MG	Não	18	18	0	18	18	0	0	0	0				0	0	0
314650 Pains/MG	Não	2.151	1.575	576	2.016	1.440	576	0	0	0	135	135		0	0	0
353520 Palmeira d'Oeste/SP	Sim															
353530 Palmital/SP	Não	12.016	6.116	5.900	5.957	5.957	0	5.900	0	5.900	159	159		0	0	0
353540 Panorama/SP	Não	3.285	2.738	548	3.285	2.738	548	0	0	0				0	0	0
314700 Paracatu/MG	Não	19.269	16.269	3.000	18.600	15.600	3.000	0	0	0	669	669		0	0	0
353550 Paraguaçu Paulista/SP	Sim	5.870			5.760			0			110	110		0		
353560 Paraibuna/SP	Sim	3.990			3.990			0						0		

**TABELA Co02b - INFORMAÇÕES SOBRE QUANTIDADES DE RESÍDUOS SÓLIDOS DOMICILIARES E PÚBLICOS COLETADOS, SEGUNDO A NATUREZA DO AGENTE-EXECUTOR**

ANO DE  
REFERÊNCIA  
**2010**

Município	Ocorrência de coleta de RPU junto com RDO	Qtde. total de resíduos coletados			Qtde. total coletada por agente público			Qtde. total coletada por agente privado			Qtde. Tot. col. por catadores c/apoio Pref.			Qtde. total coletada por outros agentes		
		Total	Domiciliar	Público	Total	Domiciliar	Público	Total	Domiciliar	Público	Total	Domiciliar	Público	Total	Domiciliar	Público
		t	t	t	t	t	t	t	t	t	t	t	t	t	t	t
<b>Região Sudeste</b>	Co154	Co119	Co111	Co115	Co116	Co108	Co112	Co117	Co109	Co113	Cs048	Cs048		Co142	Co140	Co141
314730 Paraisópolis/MG	Não	2.946	2.880	66	2.946	2.880	66	0	0	0	0	0		0	0	0
353590 Paranaíba/SP	Sim	315			315			0						0		
353625 Parisi/SP	Sim	1.100			1.100			0			0	0		0		
314750 Passabém/MG	Não	572	546	26	572	546	26	0	0	0				0	0	0
314790 Passos/MG	Não	24.400	24.400		0	0	0	24.400	24.400	0				0	0	0
314800 Patos de Minas/MG	Sim	28.965			0			28.965						0		
330385 Paty do Alferes/RJ	Não	7.300	7.300	0	7.300	7.300	0	0	0	0				0	0	0
353640 Paulicéia/SP	Não	1.750	1.750	0	1.750	1.750	0	0	0	0				0	0	0
353650 Paulínia/SP	Sim	17.907			0			17.907			0	0		0		
314840 Paulistas/MG	Sim	3.000			3.000			0						0		
353660 Paulo de Faria/SP	Sim	11.315			11.315			0						0		
314850 Pavão/MG	Não	1.372	1.222	150	1.372	1.222	150	0	0	0				0	0	0
353670 Pederneiras/SP	Não	9.240	8.760	480	9.240	8.760	480	0	0	0				0	0	0
314890 Pedra do Indaiá/MG	Sim	432			312			0						120		
314900 Pedra Dourada/MG	Sim															
314910 Pedralva/MG	Não	1.024	924	100	1.024	924	100	0	0	0	0	0		0	0	0
353690 Pedranópolis/SP	Não	430	400	30	430	400	30	0	0	0	0	0		0	0	0
353710 Pedreira/SP	Não	12.157	10.953	1.204	11.402	10.198	1.204	0	0	0	755	755		0	0	0
353715 Pedrinhas Paulista/SP	Não	805	325	480	805	325	480	0	0	0	0	0		0	0	0
353730 Penápolis/SP	Não	13.908	11.713	2.195	12.258	10.063	2.195	0	0	0	1.650	1.650		0	0	0
314950 Pequeri/MG	Não	542	540	2	542	540	2	0	0	0				0	0	0
353740 Pereira Barreto/SP	Não	3.500	3.500	0	3.500	3.500	0	0	0	0	0	0		0	0	0
353750 Pereiras/SP	Não	1.895	1.859	36	1.726	1.690	36	0	0	0	169	169		0	0	0
314995 Periquito/MG	Sim	385			385			0						0		
353760 Peruíbe/SP	Não	35.378	34.728	650	650	0	650	34.704	34.704	0	24	24		0	0	0
315000 Pescador/MG	Sim	288			288			0						0		
330390 Petrópolis/RJ	Não	119.275	109.975	9.300	42.150	32.850	9.300	76.650	76.650	0	475	475		0	0	0
353770 Piacatu/SP	Sim	926			926			0			0	0		0		
315015 Piedade de Caratinga/MG	Não	648	648	0	0	0	0	648	648	0				0	0	0
353780 Piedade/SP	Não	15.960	15.960	0	15.600	15.600	0	0	0	0	360	360		0	0	0
353790 Pilar do Sul/SP	Não	2.620	2.620	0	2.220	2.220	0	0	0	0	400	400		0	0	0
315050 Pimenta/MG	Sim	4.500			4.500			0						0		
353800 Pindamonhangaba/SP	Não	36.760	32.440	4.320	4.320	0	4.320	32.400	32.400	0	40	40		0	0	0
353810 Pindorama/SP	Não															
315053 Pingo-d'Água/MG	Não	348	348	0	348	348	0	0	0	0				0	0	0
353820 Pinhalzinho/SP	Não															
330395 Pinheiral/RJ	Não	5.694	5.037	657	5.694	5.037	657	0	0	0				0	0	0
353860 Piracaia/SP	Sim	500			50			450						0		
315060 Piracema/MG	Sim															

**TABELA Co02b - INFORMAÇÕES SOBRE QUANTIDADES DE RESÍDUOS SÓLIDOS DOMICILIARES E PÚBLICOS COLETADOS, SEGUNDO A NATUREZA DO AGENTE-EXECUTOR**

ANO DE  
REFERÊNCIA  
**2010**

Município	Ocorrência de coleta de RPU junto com RDO	Qtde. total de resíduos coletados			Qtde. total coletada por agente público			Qtde. total coletada por agente privado			Qtde. Tot. col. por catadores c/apoio Pref.			Qtde. total coletada por outros agentes		
		Total	Domiciliar	Público	Total	Domiciliar	Público	Total	Domiciliar	Público	Total	Domiciliar	Público	Total	Domiciliar	Público
		t	t	t	t	t	t	t	t	t	t	t	t	t	t	t
<b>Região Sudeste</b>	Co154	Co119	Co111	Co115	Co116	Co108	Co112	Co117	Co109	Co113	Cs048	Cs048		Co142	Co140	Co141
353870 Piracicaba/SP	Sim	102.637	1.805		0			100.832			1.805	1.805		0		
330400 Pirai/RJ	Não	7.743	6.243	1.500	7.740	6.240	1.500	0	0	0	3	3		0	0	0
353880 Piraju/SP	Sim	6.060			6.060			0			0	0		0		
315070 Pirajuba/MG	Sim	648			648			0						0		
353900 Pirangi/SP	Não	2.465	2.300	165	2.465	2.300	165	0	0	0	0	0		0	0	0
315090 Piranguçu/MG	Sim	513	36		478			0			36	36		0		
315110 Pirapetinga/MG	Não															
315120 Pirapora/MG	Sim	17.108			13.080			0			1.728	1.728		2.300		
353930 Pirassununga/SP	Não	56	55	1	56	55	1	0	0	0	0	0		0	0	0
353950 Pitangueiras/SP	Não	6.591	6.591	0	6.591	6.591	0	0	0	0	0	0		0	0	0
353970 Platina/SP	Não	12	11	1	12	11	1	0	0	0				0	0	0
353980 Poá/SP	Não	45.695	45.230	465	0	0	0	44.711	44.246	465	984	984		0	0	0
315180 Poços de Caldas/MG	Não	45.816	42.720	3.096	34.096	31.000	3.096	11.000	11.000	0	720	720		0	0	0
315200 Pompéu/MG	Não	5.696	5.692	4	5.620	5.616	4	0	0	0	76	76		0	0	0
354010 Pongai/SP	Não	510	486	24	384	360	24	0	0	0	126	126		0	0	0
320425 Ponto Belo/ES	Não	1.490	1.400	90	1.490	1.400	90	0	0	0				0	0	0
315217 Ponto dos Volantes/MG	Sim															
354040 Populina/SP	Sim	1.680			1.680			0			0	0		0		
354050 Porangaba/SP	Não	180	120	60	180	120	60	0	0	0	0	0		0	0	0
330410 Porciúncula/RJ	Não	15.000	9.000	6.000	15.000	9.000	6.000	0	0	0				0	0	0
354060 Porto Feliz/SP	Sim	12.800			2.000			10.800			0	0		0		
354070 Porto Ferreira/SP	Não															
315250 Pouso Alegre/MG	Sim	28.080			0			28.080			0	0		0		
354085 Pracinha/SP	Sim	1.043			1.043			0						0		
354100 Praia Grande/SP	Não	100.177	83.882	16.296	16.296	0	16.296	82.922	82.922	0	960	960		0	0	0
315280 Prata/MG	Sim	3.900			3.900			0						0		
354110 Presidente Alves/SP	Sim	28	4		24			0			4	4		0		
315310 Presidente Bernardes/MG	Sim	217			217			0						0		
354130 Presidente Epitácio/SP	Não	13.160	11.850	1.310	10.600	10.400	200	1.060	0	1.060	1.450	1.450		50	0	50
354140 Presidente Prudente/SP	Não	75.100	75.100	0	0	0	0	73.500	73.500	0	1.600	1.600		0	0	0
354150 Presidente Venceslau/SP	Não	9.146	8.346	800	9.122	8.322	800	0	0	0	24	24		0	0	0
354160 Promissão/SP	Não	2.408	2.408	0	0	0	0	2.408	2.408	0				0	0	0
354170 Quatá/SP	Não	3.650	3.150	500	3.380	2.880	500	0	0	0	270	270		0	0	0
330414 Queimados/RJ	Não	31.322	31.320	2	0	0	0	31.322	31.320	2				0	0	0
315380 Queluzito/MG	Não															
354200 Quintana/SP	Não															
354210 Rafard/SP	Sim	260			260			0						0		
315400 Raul Soares/MG	Sim															
354230 Redenção da Serra/SP	Não							0	0	0				0	0	0

**TABELA Co02b - INFORMAÇÕES SOBRE QUANTIDADES DE RESÍDUOS SÓLIDOS DOMICILIARES E PÚBLICOS COLETADOS, SEGUNDO A NATUREZA DO AGENTE-EXECUTOR**

ANO DE  
REFERÊNCIA  
**2010**

Município	Ocorrência de coleta de RPU junto com RDO	Qtde. total de resíduos coletados			Qtde. total coletada por agente público			Qtde. total coletada por agente privado			Qtde. Tot. col. por catadores c/apoio Pref.			Qtde. total coletada por outros agentes		
		Total	Domiciliar	Público	Total	Domiciliar	Público	Total	Domiciliar	Público	Total	Domiciliar	Público	Total	Domiciliar	Público
		t	t	t	t	t	t	t	t	t	t	t	t	t	t	t
<b>Região Sudeste</b>	Co154	Co119	Co111	Co115	Co116	Co108	Co112	Co117	Co109	Co113	Cs048	Cs048		Co142	Co140	Co141
354240 Regente Feijó/SP	Não															
354250 Reginópolis/SP	Não	3.363	2.163	1.200	3.360	2.160	1.200	3	3	0				0	0	0
315420 Resende Costa/MG	Não	3.606	3.581	25	3.481	3.456	25	0	0	0	0	0		125	125	0
315430 Resplendor/MG	Sim	3.236	170		3.066			0			170	170		0		
315440 Ressaquinha/MG	Não	219	182	37	219	182	37	0	0	0	0	0		0	0	0
354280 Ribeira/SP	Não	366	366	0	366	366	0	0	0	0				0	0	0
354290 Ribeirão Bonito/SP	Não															
354310 Ribeirão Corrente/SP	Sim	2.016			2.016			0						0		
354325 Ribeirão Grande/SP	Sim										0	0				
354330 Ribeirão Pires/SP	Sim	55.588	28.136					27.452			28.136	28.136				
354340 Ribeirão Preto/SP	Sim	187.077			0			187.077			0	0		0		
354370 Rincão/SP	Não	1.346	1.252	94	1.346	1.252	94	0	0	0				0	0	0
354380 Rinópolis/SP	Não	8	8	0	6	6	0	0	0	0	2	2		0	0	0
315480 Rio Acima/MG	Não	7.300	7.300	0	0	0	0	7.300	7.300	0				0	0	0
320435 Rio Bananal/ES	Não	2.860	2.600	260	2.860	2.600	260	0	0	0				0	0	0
330430 Rio Bonito/RJ	Não	11.048	8.724	2.324	0	0	0	11.048	8.724	2.324				0	0	0
354390 Rio Claro/SP	Não	119.663	54.663	65.000	65.000	0	65.000	54.420	54.420	0	0	0		243	243	0
330450 Rio das Flores/RJ	Não	3.240	2.520	720	3.240	2.520	720	0	0	0				0	0	0
330455 Rio de Janeiro/RJ	Não	2.187.026	1.989.902	197.124	1.829.826	1.660.199	169.627	0	0	0	1.296	1.296		355.905	328.408	27.497
315510 Rio do Prado/MG	Não															
315500 Rio Doce/MG	Não	240	120	120	60	0	60	180	120	60	0	0		0	0	0
315530 Rio Manso/MG	Sim															
320440 Rio Novo do Sul/ES	Sim	5			5			0						0		
315570 Rio Piracicaba/MG	Não	1.740	1.740	0	1.440	1.440	0	0	0	0	300	300		0	0	0
315590 Rio Preto/MG	Sim	930			930			0						0		
354420 Riolândia/SP	Não	2.234	2.234	0	2.160	2.160	0	0	0	0	74	74		0	0	0
354350 RIVERSUL/SP	Sim	330	50		280						50	50				
315620 Rochedo de Minas/MG	Sim	1.900			1.900			0						0		
315630 Rodeiro/MG	Sim	900			900			0						0		
354450 Rubinéia/SP	Não	523	487	36	521	485	36	2	2	0	0	0		0	0	0
315670 Sabará/MG	Não	23.400	23.400	0	0	0	0	23.400	23.400	0				0	0	0
354470 Sagres/SP	Não	292	244	48	240	192	48	0	0	0	52	52		0	0	0
354490 Sales Oliveira/SP	Não	3.744	3.744	0	3.744	3.744	0	0	0	0	0	0		0	0	0
354500 Salesópolis/SP	Não	1.670	1.670	0	0	0	0	1.550	1.550	0	120	120		0	0	0
315700 Salinas/MG	Não	8.786	8.536	250	8.112	7.862	250	674	674	0				0	0	0
315710 Salto da Divisa/MG	Sim	6.500			6.500			0						0		
354530 Salto de Pirapora/SP	Não	6.360	6.360	0	6.000	6.000	0	0	0	0	360	360		0	0	0
354540 Salto Grande/SP	Sim															
354520 Salto/SP	Não	22.745	22.745	0	391	391	0	22.182	22.182	0	172	172		0	0	0

**TABELA Co02b - INFORMAÇÕES SOBRE QUANTIDADES DE RESÍDUOS SÓLIDOS DOMICILIARES E PÚBLICOS COLETADOS, SEGUNDO A NATUREZA DO AGENTE-EXECUTOR**

ANO DE  
REFERÊNCIA  
**2010**

Município	Ocorrência de coleta de RPU junto com RDO	Qtde. total de resíduos coletados			Qtde. total coletada por agente público			Qtde. total coletada por agente privado			Qtde. Tot. col. por catadores c/apoio Pref.			Qtde. total coletada por outros agentes		
		Total	Domiciliar	Público	Total	Domiciliar	Público	Total	Domiciliar	Público	Total	Domiciliar	Público	Total	Domiciliar	Público
		t	t	t	t	t	t	t	t	t	t	t	t	t	t	t
<b>Região Sudeste</b>	Co154	Co119	Co111	Co115	Co116	Co108	Co112	Co117	Co109	Co113	Cs048	Cs048		Co142	Co140	Co141
354560 Santa Adélia/SP	Sim	5.401			5.401			0						0		
354580 Santa Bárbara d'Oeste/SP	Não	41.673	39.684	1.989	9.480	9.480	0	32.192	30.204	1.989				0	0	0
315720 Santa Bárbara/MG	Sim															
354600 Santa Branca/SP	Não	4.164	4.164	0	4.164	4.164	0	0	0	0				0	0	0
354610 Santa Clara d'Oeste/SP	Sim	900			900			0						0		
354620 Santa Cruz da Conceição/SP	Não	120	120								120	120				
354630 Santa Cruz das Palmeiras/SP	Não	8.091	6.787	1.304	7.898	6.594	1.304	0	0	0	193	193		0	0	0
354650 Santa Ernestina/SP	Não	950	920	30	950	920	30	0	0	0				0	0	0
354670 Santa Gertrudes/SP	Não	4.688	4.376	312	4.368	4.056	312	0	0	0	320	320		0	0	0
354680 Santa Isabel/SP	Sim	12.228			12.228			0						0		
320450 Santa Leopoldina/ES	Não															
354690 Santa Lúcia/SP	Não	2.500	2.400	100	1.900	1.800	100	0	0	0	500	500		100	100	0
315780 Santa Luzia/MG	Não	37.507	37.507	0	235	235	0	37.272	37.272	0	0	0		0	0	0
354700 Santa Maria da Serra/SP	Não	1.512	1.500	12	1.472	1.460	12	0	0	0	40	40		0	0	0
330460 Santa Maria Madalena/RJ	Sim	1.892			1.892			0						0		
354710 Santa Mercedes/SP	Não	204	179	25	204	179	25	0	0	0				0	0	0
354750 Santa Rita do Passa Quatro/SP	Sim										0	0				
315960 Santa Rita do Sapucaí/MG	Não															
354740 Santa Rita d'Oeste/SP	Não	792	660	132	792	660	132	0	0	0	0	0		0	0	0
315980 Santa Vitória/MG	Sim	864			864			0						0		
354720 Santana da Ponte Pensa/SP	Sim	182			182			0			0	0		0		
354730 Santana de Parnaíba/SP	Sim	3.034	3.034								3.034	3.034				
315870 Santana do Garambéu/MG	Não	660	480	180	660	480	180	0	0	0				0	0	0
354770 Santo Anastácio/SP	Sim	2.555			2.555			0						0		
354780 Santo André/SP	Não	224.003	221.699	2.304	0	0	0	224.003	221.699	2.304	0	0		0	0	0
354790 Santo Antônio da Alegria/SP	Não	635	580	55	635	580	55	0	0	0	0	0		0	0	0
354800 Santo Antônio de Posse/SP	Sim	1.200	1.200								1.200	1.200				
315990 Santo Antônio do Amparo/MG	Sim	4.500			12			4.488						0		
316030 Santo Antônio do Jacinto/MG	Não	4.615	4.590	25	4.615	4.590	25	0	0	0				0	0	0
354810 Santo Antônio do Jardim/SP	Sim										0	0				
316040 Santo Antônio do Monte/MG	Sim	4.170	168		4.002						168	168				
316060 Santo Hipólito/MG	Não	180	150	30	180	150	30	0	0	0				0	0	0
354840 Santópolis do Aguapeí/SP	Não	444	432	12	444	432	12	0	0	0				0	0	0
354850 Santos/SP	Sim	184.073			0			184.073			0	0		0		
354870 São Bernardo do Campo/SP	Sim	251.584	600					250.984			600	600				
316090 São Brás do Suaçuí/MG	Sim	548			548			0			0	0		0		
354880 São Caetano do Sul/SP	Sim	73.131			73.131			0			0	0		0		
354890 São Carlos/SP	Sim	76.830	1.440		6.511			58.227			1.440	1.440		10.651		
316095 São Domingos das Dores/MG	Sim	960			960			0						0		

**TABELA Co02b - INFORMAÇÕES SOBRE QUANTIDADES DE RESÍDUOS SÓLIDOS DOMICILIARES E PÚBLICOS COLETADOS, SEGUNDO A NATUREZA DO AGENTE-EXECUTOR**

ANO DE  
REFERÊNCIA  
**2010**

Município	Ocorrência de coleta de RPU junto com RDO	Qtde. total de resíduos coletados			Qtde. total coletada por agente público			Qtde. total coletada por agente privado			Qtde. Tot. col. por catadores c/apoio Pref.			Qtde. total coletada por outros agentes		
		Total	Domiciliar	Público	Total	Domiciliar	Público	Total	Domiciliar	Público	Total	Domiciliar	Público	Total	Domiciliar	Público
		t	t	t	t	t	t	t	t	t	t	t	t	t	t	t
<b>Região Sudeste</b>	Co154	Co119	Co111	Co115	Co116	Co108	Co112	Co117	Co109	Co113	Cs048	Cs048		Co142	Co140	Co141
316105 São Félix de Minas/MG	Sim	415			415			0						0		
316140 São Francisco do Glória/MG	Sim															
320470 São Gabriel da Palha/ES	Sim	11.251			5.626			5.626						0		
316160 São Geraldo da Piedade/MG	Sim	360			360			0						0		
316165 São Geraldo do Baixo/MG	Não	180	80	100	180	80	100	0	0	0				0	0	0
316170 São Gonçalo do Abaeté/MG	Não	1.563	1.380	183	1.563	1.380	183	0	0	0	0	0		0	0	0
316180 São Gonçalo do Pará/MG	Sim	2.910	510		2.400						510	510				
316200 São Gonçalo do Sapucaí/MG	Sim	4.168			4.168			0						0		
330490 São Gonçalo/RJ	Não	268.762	268.762		0	0	0	268.762	268.762	0				0	0	0
316210 São Gotardo/MG	Não	4.440	4.320	120	120	0	120	4.320	4.320	0				0	0	0
354910 São João da Boa Vista/SP	Não	20.835	20.835	0	0	0	0	17.553	17.553	0	3.282	3.282		0	0	0
354925 São João de Iracema/SP	Sim	260			260			0						0		
330510 São João de Meriti/RJ	Sim	240.749	680		41.630			198.439			680	680		0		
316250 São João del Rei/MG	Não	44.322	44.142	180	180	0	180	43.560	43.560	0	582	582		0	0	0
316280 São João Evangelista/MG	Sim	750			0			750			0	0		0		
354940 São Joaquim da Barra/SP	Sim															
316294 São José da Barra/MG	Não															
354950 São José da Bela Vista/SP	Sim															
316295 São José da Lapa/MG	Não	3.120	3.120	0	0	0	0	3.120	3.120	0				0	0	0
330513 São José de Ubá/RJ	Sim															
320480 São José do Calçado/ES	Não	2.920	1.825	1.095	0	0	0	2.920	1.825	1.095				0	0	0
316340 São José do Goiabal/MG	Sim	145			145			0			0	0		0		
316350 São José do Jacuri/MG	Sim	216			216			0						0		
354970 São José do Rio Pardo/SP	Não	9.310	9.070	240	8.880	8.640	240	0	0	0	430	430		0	0	0
354980 São José do Rio Preto/SP	Sim	128.429	1.264		0			127.165			1.264	1.264		0		
330515 São José do Vale do Rio Preto/RJ	Não	404	344	60	404	344	60	0	0	0				0	0	0
354990 São José dos Campos/SP	Não	224.002	210.828	13.174	77.947	64.773	13.174	145.335	145.335	0	720	720		0	0	0
354995 São Lourenço da Serra/SP	Sim	2.725			2.725			0			0	0		0		
355000 São Luís do Paraitinga/SP	Sim	2.496			2.496			0						0		
320490 São Mateus/ES	Sim	22.933			0			22.933						0		
316380 São Miguel do Anta/MG	Não	1.080	1.000	80	1.080	1.000	80	0	0	0				0	0	0
355030 São Paulo/SP	Não	3.629.144	3.629.144	0	0	0	0	3.588.175	3.588.175	0	40.969	40.969		0	0	0
316390 São Pedro da União/MG	Não	2.144	2.000	144	2.144	2.000	144	0	0	0				0	0	0
355050 São Pedro do Turvo/SP	Não	1.152	1.152	0	1.152	1.152	0	0	0	0				0	0	0
355040 São Pedro/SP	Sim	10.000			10.000			0			0	0		0		
320495 São Roque do Canaã/ES	Não	1.499	1.307	192	1.499	1.307	192	0	0	0				0	0	0
355060 São Roque/SP	Sim	18.291			18.291			0			0	0		0		
355080 São Sebastião da Gramma/SP	Sim	2.028			2.028			0			0	0		0		
330530 São Sebastião do Alto/RJ	Sim	2.880			2.880			0						0		



**TABELA Co02b - INFORMAÇÕES SOBRE QUANTIDADES DE RESÍDUOS SÓLIDOS DOMICILIARES E PÚBLICOS COLETADOS, SEGUNDO A NATUREZA DO AGENTE-EXECUTOR**

ANO DE  
REFERÊNCIA  
**2010**

Município	Ocorrência de coleta de RPU junto com RDO	Qtde. total de resíduos coletados			Qtde. total coletada por agente público			Qtde. total coletada por agente privado			Qtde. Tot. col. por catadores c/apoio Pref.			Qtde. total coletada por outros agentes		
		Total	Domiciliar	Público	Total	Domiciliar	Público	Total	Domiciliar	Público	Total	Domiciliar	Público	Total	Domiciliar	Público
		t	t	t	t	t	t	t	t	t	t	t	t	t	t	t
<b>Região Sudeste</b>	Co154	Co119	Co111	Co115	Co116	Co108	Co112	Co117	Co109	Co113	Cs048	Cs048		Co142	Co140	Co141
316450 São Sebastião do Maranhão/MG	Não	300	200	100	300	200	100	0	0	0				0	0	0
316470 São Sebastião do Paraíso/MG	Sim	12.516	276		12.240						276	276				
316480 São Sebastião do Rio Preto/MG	Sim	144			144			0						0		
355070 São Sebastião/SP	Sim										0	0				
316500 São Tiago/MG	Sim										0	0				
355100 São Vicente/SP	Não	125.459	85.309	40.150	40.150	0	40.150	85.309	85.309	0	0	0		0	0	0
316540 Sapucaí-Mirim/MG	Sim	978	978								978	978				
316570 Senador Firmino/MG	Não	785	740	45	785	740	45	0	0	0				0	0	0
316600 Senhora de Oliveira/MG	Não	522	435	87	522	435	87	0	0	0	0	0		0	0	0
316640 Seritinga/MG	Sim	121			121			0						0		
316670 Serra dos Aimorés/MG	Não	500	400	100	500	400	100	0	0	0				0	0	0
320500 Serra/ES	Não	107.556	103.839	3.717	0	0	0	107.018	103.301	3.717	538	538		0	0	0
316690 Serrania/MG	Sim										0	0				
316695 Serranópolis de Minas/MG	Sim															
316710 Serro/MG	Não	2.734	2.184	550	250	0	250	2.484	2.184	300				0	0	0
355170 Sertãozinho/SP	Sim	30.924			0			30.652			273	273		0		
355180 Sete Barras/SP	Não															
316720 Sete Lagoas/MG	Não	75.278	38.304	36.974	0	0	0	74.414	37.440	36.974	864	864		0	0	0
316750 Simão Pereira/MG	Não															
316760 Simonésia/MG	Sim	2.060			0			2.060						0		
355210 Socorro/SP	Não	7.848	7.665	183	7.483	7.300	183	0	0	0	0	0		365	365	0
316780 Soledade de Minas/MG	Sim	1.141			913			0						228		
355220 Sorocaba/SP	Não	158.764	157.684	1.080	0	0	0	156.542	155.462	1.080	2.222	2.222		0	0	0
355230 Sud Meninucci/SP	Sim	1.932			0			1.932						0		
355240 Sumaré/SP	Não	65.338	57.776	7.562	5.572	0	5.572	59.610	57.620	1.990	156	156		0	0	0
355255 Suzanópolis/SP	Sim	250			250			0						0		
355250 Suzano/SP	Sim	89.061	61		0			89.000			61	61		0		
355260 Tabapuã/SP	Não	3.041	2.341	700	2.732	2.032	700	0	0	0	309	309		0	0	0
355270 Tabatinga/SP	Sim	1.382			1.382			0						0		
355280 Taboão da Serra/SP	Não	168.000	96.000	72.000	0	0	0	168.000	96.000	72.000	0	0		0	0	0
316800 Taiobeiras/MG	Não	7.101	6.781	320	6.881	6.661	220	60	60	0	60	60		100	0	100
355320 Taiúva/SP	Não															
355330 Tambaú/SP	Não	4.983	4.968	15	4.695	4.680	15	0	0	0	288	288		0	0	0
316820 Tapiraí/MG	Não	174	173	1	174	173	1	0	0	0				0	0	0
355350 Tapiraí/SP	Sim	1.500			1.500			0						0		
355370 Taquaritinga/SP	Não	18.000	16.200	1.800	18.000	16.200	1.800	0	0	0				0	0	0
355380 Taquarituba/SP	Não	3.710	3.460	250	3.610	3.360	250	0	0	0	100	100		0	0	0
355400 Tatuí/SP	Sim	25.816	1.960		0			23.856			1.960	1.960		0		
355410 Taubaté/SP	Sim	71.760	3.200		34.240			34.320			3.200	3.200		0		

**TABELA Co02b - INFORMAÇÕES SOBRE QUANTIDADES DE RESÍDUOS SÓLIDOS DOMICILIARES E PÚBLICOS COLETADOS, SEGUNDO A NATUREZA DO AGENTE-EXECUTOR**

ANO DE  
REFERÊNCIA  
**2010**

Município	Ocorrência de coleta de RPU junto com RDO	Qtde. total de resíduos coletados			Qtde. total coletada por agente público			Qtde. total coletada por agente privado			Qtde. Tot. col. por catadores c/apoio Pref.			Qtde. total coletada por outros agentes		
		Total	Domiciliar	Público	Total	Domiciliar	Público	Total	Domiciliar	Público	Total	Domiciliar	Público	Total	Domiciliar	Público
		t	t	t	t	t	t	t	t	t	t	t	t	t	t	t
<b>Região Sudeste</b>	Co154	Co119	Co111	Co115	Co116	Co108	Co112	Co117	Co109	Co113	Cs048	Cs048		Co142	Co140	Co141
316850 Teixeira/MG	Sim	0			0			0						0		
355430 Teodoro Sampaio/SP	Não	6.976	5.303	1.673	6.976	5.303	1.673	0	0	0				0	0	0
316860 Teófilo Otoni/MG	Não	52.611	30.132	22.479	22.464	0	22.464	29.952	29.952	0				195	180	15
355440 Terra Roxa/SP	Não	2.200	1.600	600	2.200	1.600	600	0	0	0				0	0	0
316900 Tocantins/MG	Sim	2.355			2.355			0						0		
355465 Torre de Pedra/SP	Sim	288			288			0						0		
355475 Trabiju/SP	Não															
355480 Tremembé/SP	Não	8.167	7.900	267	8.167	7.900	267	0	0	0				0	0	0
316930 Três Corações/MG	Sim	12.771			11.400			1.200						171		
355490 Três Fronteiras/SP	Não										0	0				
316935 Três Marias/MG	Não	3.564	684	2.880	3.564	684	2.880	0	0	0				0	0	0
316950 Tumiritinga/MG	Não	384	288	96	384	288	96	0	0	0				0	0	0
355500 Tupã/SP	Não	14.400	14.400		4.800	4.800	0	9.600	9.600	0	0	0		0	0	0
355520 Turiúba/SP	Sim	470			470			0						0		
317000 Ubai/MG	Sim															
317010 Uberaba/MG	Não	79.233	77.431	1.802	1.368	1.368	0	74.455	72.653	1.802	744	744		2.666	2.666	0
317020 Uberlândia/MG	Sim	166.382	357		0			166.025			357	357		0		
355550 Ubirajara/SP	Sim															
317043 União de Minas/MG	Não	25	24	1	25	24	1	0	0	0				0	0	0
355580 Urânia/SP	Não	2.180	2.180	0	2.180	2.180	0	0	0	0				0	0	0
355590 Uru/SP	Não	192	120	72	192	120	72	0	0	0	0	0		0	0	0
317047 Uruana de Minas/MG	Não	168	120	48	168	120	48	0	0	0				0	0	0
317052 Uruçuia/MG	Não	1.092	780	312	312	0	312	780	780	0				0	0	0
355600 Urupês/SP	Sim	1.848			1.848			0						0		
330610 Valença/RJ	Sim	13.680			0			13.680						0		
355620 Valinhos/SP	Sim	37.971	600		0			37.371			600	600		0		
355630 Valparaíso/SP	Não															
320503 Vargem Alta/ES	Sim															
317060 Vargem Bonita/MG	Sim															
355640 Vargem Grande do Sul/SP	Não	7.596	7.560	36	7.596	7.560	36	0	0	0	0	0		0	0	0
355645 Vargem Grande Paulista/SP	Não	11.820	11.520	300	300	0	300	11.520	11.520	0	0	0		0	0	0
317070 Varginha/MG	Não	28.236	26.706	1.530	1.530	0	1.530	26.706	26.706	0				0	0	0
317075 Varjão de Minas/MG	Sim	1.248			1.248			0						0		
330615 Varre-Sai/RJ	Sim															
317080 Várzea da Palma/MG	Sim	450			450			0						0		
330620 Vassouras/RJ	Não	16.400	14.600	1.800	9.100	7.300	1.800	7.300	7.300	0				0	0	0
317100 Vazante/MG	Não															
320506 Venda Nova do Imigrante/ES	Não	3.420	3.420	0	3.367	3.367	0	0	0	0	53	53		0	0	0
317115 Vermelho Novo/MG	Sim															

**TABELA Co02b - INFORMAÇÕES SOBRE QUANTIDADES DE RESÍDUOS SÓLIDOS DOMICILIARES E PÚBLICOS COLETADOS, SEGUNDO A NATUREZA DO AGENTE-EXECUTOR**

ANO DE  
REFERÊNCIA  
**2010**

Município	Ocorrência de coleta de RPU junto com RDO	Qtde. total de resíduos coletados			Qtde. total coletada por agente público			Qtde. total coletada por agente privado			Qtde. Tot. col. por catadores c/apoio Pref.			Qtde. total coletada por outros agentes		
		Total	Domiciliar	Público	Total	Domiciliar	Público	Total	Domiciliar	Público	Total	Domiciliar	Público	Total	Domiciliar	Público
		t	t	t	t	t	t	t	t	t	t	t	t	t	t	t
<b>Região Sudeste</b>	Co154	Co119	Co111	Co115	Co116	Co108	Co112	Co117	Co109	Co113	Cs048	Cs048		Co142	Co140	Co141
317120 Vespasiano/MG	Sim	21.900			21.900			0						0		
320510 Viana/ES	Não	13.500	13.200	300	0	0	0	13.500	13.200	300				0	0	0
317130 Viçosa/MG	Sim	20.880			18.000			0			0	0		2.880		
320515 Vila Pavão/ES	Sim	2.640			2.640			0						0		
355670 Vinhedo/SP	Sim	19.300			0			19.300			0	0		0		
355680 Viradouro/SP	Sim	3.830			400			3.430						0		
317170 Virgínia/MG	Não	710	640	70	710	640	70	0	0	0				0	0	0
317190 Virgolândia/MG	Não	100	80	20	100	80	20	0	0	0	0	0		0	0	0
317200 Visconde do Rio Branco/MG	Não	7.700	7.200	500	7.500	7.000	500	0	0	0	200	200		0	0	0
355695 Vitória Brasil/SP	Sim	150			150			0						0		
320530 Vitória/ES	Sim	121.145			0			120.661			484	484		0		
330630 Volta Redonda/RJ	Sim	72.758	8.089					64.669			8.089	8.089				
355700 Votorantim/SP	Não	28.076	26.773	1.303	27.364	26.061	1.303	0	0	0	712	712		0	0	0
355710 Votuporanga/SP	Sim	23.575						23.029			546	546				
355715 Zacarias/SP	Sim															

TABELA Co03  
INFORMAÇÕES DIVERSAS SOBRE COLETA DE RESÍDUOS SÓLIDOS

TABELA Co03 - INFORMAÇÕES DIVERSAS SOBRE COLETA DE RESÍDUOS SÓLIDOS

ANO DE  
REFERÊNCIA  
**2010**

Município	Remessa de resíduos domiciliares ou públicos p/ outro município		Uso de balança	Serviço terceirizado de Coleta de RDO+RPU			Serviço terceirizado de transporte da unidade transbordo à destino final		Serv. terc. de disposição final em aterro		
	Ocor- rência	Município(s) de destino		Valor contratual	Incluído transporte até a und. transbordo ou destino final	Distância média até a unidade	Valor contratual	Distância média até a unidade	Ocorrência de operação do aterro por execução privado	Valor Contratual	
				R\$/t	exist.	Km	R\$/t	km	exist.	R\$/t	
Código	Nome/UF										
<b>Região Sudeste</b>		Co019	Co020	Co021	Co012	Co148	Co150	Co146	Co152	Up060	Up014
310050	Açucena/MG	Não		Não						Sim	
350010	Adamantina/SP	Não		Sim							
350020	Adolfo/SP	Não		Não							
320010	Afonso Cláudio/ES	Não		Sim							
310070	Água Comprida/MG	Não		Não							
350030	Aguai/SP	Não		Não							
310080	Aguanil/MG	Não		Não							
350040	Águas da Prata/SP	Sim	São João da Boa Vista/SP	Sim							
350055	Águas de Santa Bárbara/SP	Sim	Itaras/SP	Sim						Não	
350060	Águas de São Pedro/SP	Sim	São Pedro/SP	Sim						Sim	84,65
350070	Agudos/SP	Sim	Bauru/SP	Não	10,00	Não		11,00	< 15Km	Não	
310110	Aimorés/MG	Não		Sim							
310160	Alfenas/MG	Não		Sim	38,60	Sim	< 15Km			Não	
310180	Alpercata/MG	Não		Não							
350090	Altair/SP	Não		Não		Não			< 15Km	Não	
310200	Alterosa/MG	Não		Sim							
350100	Altinópolis/SP	Sim	Guataparã/SP	Sim						Sim	60,00
350110	Alto Alegre/SP	Não		Sim		Sim					
315350	Alto Jequitibá/MG	Não		Não							
320035	Alto Rio Novo/ES	Sim	Colatina/ES	Sim							
350115	Alumínio/SP	Não		Não	61,37	Sim	< 15Km			Sim	31,97
350120	Álvares Florence/SP	Não		Não		Não			< 15Km	Não	
350130	Álvares Machado/SP	Não		Não	204,35	Sim	< 15Km			Não	
350150	Alvinlândia/SP	Não		Sim							
310240	Alvorada de Minas/MG	Não		Não		Não			< 15Km	Não	
350160	Americana/SP	Sim		Sim		Sim	27			Sim	55,05
350170	Américo Brasiliense/SP	Sim	Araraquara/SP; Guataparã/SP	Sim	156,77	Sim	45			Não	
350190	Amparo/SP	Não		Sim	106,06	Sim	16			Não	
310260	Andradas/MG	Não		Não							
350210	Andradina/SP	Sim		Sim	131,00	Sim	< 15Km			Sim	30,00
310280	Andrelândia/MG	Não		Não	84,07	Sim	< 15Km			Não	
350220	Angatuba/SP	Não		Não							
330010	Angra dos Reis/RJ	Não		Sim	84,27	Sim	25			Sim	
350230	Anhembí/SP	Não		Não							
350240	Anhumas/SP	Não		Não							
310290	Antônio Carlos/MG	Não		Não							
310310	Antônio Prado de Minas/MG	Sim	Eugenópolis/MG	Sim							
350260	Aparecida d'Oeste/SP	Não		Não							
350250	Aparecida/SP	Sim	Cachoeira Paulista/SP	Não							

TABELA Co03 - INFORMAÇÕES DIVERSAS SOBRE COLETA DE RESÍDUOS SÓLIDOS

ANO DE  
REFERÊNCIA  
2010

Município	Remessa de resíduos domiciliares ou públicos p/ outro município		Uso de balança	Serviço terceirizado de Coleta de RDO+RPU			Serviço terceirizado de transporte da unidade transbordo à destino final		Serv. terc. de disposição final em aterro	
	Ocor- rência	Município(s) de destino		Valor contratual	Incluído transporte até a und. transbordo ou destino final	Distância média até a unidade	Valor contratual	Distância média até a unidade	Ocorrência de operação do aterro por execução privado	Valor Contratual
				R\$/t	exist.	Km	R\$/t	km	exist.	R\$/t
Código	Nome/UF		Co021	Co012	Co148	Co150	Co146	Co152	Up060	Up014
<b>Região Sudeste</b>										
350270	Apiáí/SP	Não	Não							
350280	Araçatuba/SP	Não	Sim	83,06	Sim	< 15Km			Sim	52,25
350290	Araçoiaba da Serra/SP	Não	Não	71,63	Sim	25			Não	
320060	Aracruz/ES	Não	Sim		Sim	< 15Km			Sim	
310340	Araçuaí/MG	Não	Não	97,22	Sim	< 15Km			Não	
310350	Araguari/MG	Não	Sim	55,00	Sim	< 15Km			Não	
350310	Arandu/SP	Não	Não	50,00	Sim	< 15Km			Não	
310360	Arantina/MG									
350315	Arapeí/SP	Não	Não							
310375	Araporã/MG	Não	Não						Não	
350320	Araraquara/SP	Não	Sim	45,18	Não		33,47	60	Sim	47,00
350330	Araras/SP	Sim	São Pedro/SP	85,00	Sim	90			Não	
350335	Arco-Íris/SP	Não	Não						Não	
310420	Arcos/MG	Não	Sim							
310445	Aricanduva/MG	Não	Não							
350380	Artur Nogueira/SP	Sim	Paulínia/SP	79,00	Sim	21			Sim	44,00
350390	Arujá/SP	Sim	Itaquaquecetuba/SP	89,26	Não		10,00	< 15Km	Sim	71,19
350400	Assis/SP	Não	Sim							
350410	Atibaia/SP	Sim	São Paulo/SP	91,31	Não		80,66	60	Sim	50,00
320070	Atilio Vivacqua/ES	Sim	Vila Velha/ES	65,00	Sim	152			Sim	65,00
350440	Avanhandava/SP	Não	Não							
350460	Bady Bassitt/SP	Sim	Onda Verde/SP	137,52	Sim	35			Sim	137,52
320080	Baixo Guandu/ES	Não	Não	148,83	Sim	< 15Km			Sim	146,19
350470	Balbinos/SP	Não	Sim						Não	
350500	Barão de Antonina/SP	Não	Sim						Não	
310540	Barão de Cocais/MG	Não	Não	27,77	Sim	< 15Km			Não	
310560	Barbacena/MG	Não	Não	115,20	Sim	< 15Km			Não	
350520	Bariri/SP	Sim	Guataporã/SP	106,53	Não		126,36	90	Não	
350530	Barra Bonita/SP	Não	Não	63,70	Sim	15			Não	
350535	Barra do Chapéu/SP	Não	Não							
310570	Barra Longa/MG	Não	Não						Não	
330040	Barra Mansa/RJ	Não	Sim	83,61	Sim	< 15Km			Não	
350550	Barretos/SP	Não	Sim	86,00	Sim	< 15Km			Sim	45,00
310590	Barroso/MG	Não	Não	27,60	Sim	< 15Km			Não	
350570	Barueri/SP	Sim	Santana de Parnaíba/SP	87,01	Sim	28			Sim	8,70
350580	Bastos/SP	Sim	Parapuã/SP					< 15Km		
350590	Batatais/SP	Não	Não							
350600	Bauru/SP	Não	Sim	80,92	Sim	< 15Km			Não	
350610	Bebedouro/SP	Sim	Guataporã/SP		Não		39,00		Sim	59,00

TABELA Co03 - INFORMAÇÕES DIVERSAS SOBRE COLETA DE RESÍDUOS SÓLIDOS

ANO DE  
REFERÊNCIA  
**2010**

Município	Remessa de resíduos domiciliares ou públicos p/ outro município		Uso de balança	Serviço terceirizado de Coleta de RDO+RPU			Serviço terceirizado de transporte da unidade transbordo à destino final		Serv. terc. de disposição final em aterro	
	Ocor- rência	Município(s) de destino		Valor contratual	Incluído transporte até a und. transbordo ou destino final	Distância média até a unidade	Valor contratual	Distância média até a unidade	Ocorrência de operação do aterro por execução privado	Valor Contratual
				R\$/t	exist.	Km	R\$/t	km	exist.	R\$/t
<b>Região Sudeste</b>	Co019	Co020	Co021	Co012	Co148	Co150	Co146	Co152	Up060	Up014
310610 Belmiro Braga/MG	Não		Não	400,00	Não		10,00	< 15Km	Não	
310620 Belo Horizonte/MG	Sim	Sabará/MG	Sim	80,02	Sim	17			Sim	34,75
310640 Belo Vale/MG	Não		Sim							
350620 Bento de Abreu/SP	Não		Não							
310650 Berilo/MG				295,00	Sim	< 15Km			Não	
310660 Bertópolis/MG	Não		Não						Não	
310670 Betim/MG	Não		Sim	75,68	Sim	< 15Km			Não	
310690 Bicas/MG	Não		Sim							
350640 Bilac/SP	Não		Não							
350650 Birigui/SP	Não		Sim							
350670 Boa Esperança do Sul/SP	Não		Não							
350680 Bocaina/SP	Não		Sim	10,00	Não		10,00	< 15Km	Não	
350690 Bofete/SP	Não		Não							
350700 Boituva/SP	Não		Sim	100,08	Não		28,00	37	Sim	66,00
330060 Bom Jesus do Itabapoana/RJ	Não		Não							
320110 Bom Jesus do Norte/ES	Não		Não							
350715 Bom Sucesso de Itararé/SP	Não		Não							
310810 Bonfim/MG	Não		Não							
310825 Bonito de Minas/MG	Não		Não	50,00	Sim	< 15Km			Não	
350730 Boracéia/SP	Não		Não						Não	
310840 Botelhos/MG	Não		Não							
350750 Botucatu/SP	Não		Sim	50,51	Sim	< 15Km			Sim	99,81
310890 Brasópolis/MG	Não		Não							
350770 Braúna/SP	Não		Não							
350780 Brodowski/SP	Sim	Jardinópolis/SP	Não	81,55	Sim	< 15Km			Não	
350790 Brotas/SP	Não		Sim	95,00	Sim	< 15Km			Sim	50,00
310900 Brumadinho/MG	Não		Não	26,00	Sim	25			Não	
310910 Bueno Brandão/MG	Não		Não		Não				Não	
310925 Bugre/MG	Não		Não							
350800 Buri/SP	Não		Não							
350810 Buritama/SP	Sim	Votuporanga/SP	Não						Não	
310940 Buritizeiro/MG	Não		Não							
330070 Cabo Frio/RJ	Sim	São Pedro da Aldeia/RJ	Sim	55,83	Sim	30			Sim	3,30
350840 Cabreúva/SP	Não		Não	131,67	Sim	< 15Km			Não	
350850 Caçapava/SP	Sim	Tremembé/SP	Sim	116,40	Sim	35			Sim	61,00
310960 Cachoeira da Prata/MG	Não		Não		Não					
310970 Cachoeira de Minas/MG	Não		Não							
350870 Caconde/SP	Não		Sim							
311000 Caeté/MG	Sim	Sabará/MG	Sim	114,07	Sim	35			Sim	49,50

TABELA Co03 - INFORMAÇÕES DIVERSAS SOBRE COLETA DE RESÍDUOS SÓLIDOS

ANO DE  
REFERÊNCIA  
**2010**

Município	Remessa de resíduos domiciliares ou públicos p/ outro município		Uso de balança	Serviço terceirizado de Coleta de RDO+RPU			Serviço terceirizado de transporte da unidade transbordo à destino final		Serv. terc. de disposição final em aterro	
	Ocor- rência	Município(s) de destino		Valor contratual	Incluído transporte até a und. transbordo ou destino final	Distância média até a unidade	Valor contratual	Distância média até a unidade	Ocorrência de operação do aterro por execução privado	Valor Contratual
				R\$/t	exist.	Km	R\$/t	km	exist.	R\$/t
Código	Nome/UF		Co021	Co012	Co148	Co150	Co146	Co152	Up060	Up014
<b>Região Sudeste</b>										
350880	Cafelândia/SP	Não	Não							
311010	Caiana/MG	Não	Não							
350900	Caieiras/SP	Não	Sim							
350920	Cajamar/SP	Sim	Caieiras/SP	Sim	67,58	Não	21,56	44	Sim	
350925	Cajati/SP	Não	Não	Não		Não		104	Sim	
350930	Cajobi/SP	Não	Não							
350940	Cajuru/SP	Sim	Jardinópolis/SP	Sim	167,00	Sim			Sim	16,70
311060	Cambuí/MG	Não	Não	Não				< 15Km	Não	
350950	Campinas/SP	Não	Não	Sim	89,78	Sim		16	Sim	58,07
311120	Campo Belo/MG	Não	Não	Não		Não			Não	
311140	Campo Florido/MG	Não	Não							
350960	Campo Limpo Paulista/SP	Sim	Caieiras/SP	Sim	81,98	Não	19,48	60	Sim	63,18
350970	Campos do Jordão/SP	Sim	Tremembé/SP	Não	110,00	Não	115,00	40	Sim	
330100	Campos dos Goytacazes/RJ	Não	Não	Sim		Sim		30		
311190	Cana Verde/MG	Não	Não							
311200	Candeias/MG	Sim	Campo Belo/MG	Não						
351000	Cândido Mota/SP	Não	Não							
330110	Cantagalo/RJ	Não	Sim			Sim		< 15Km	Não	
351020	Capão Bonito/SP	Não	Sim	88,00		Sim		< 15Km	Sim	58,00
311210	Caparaó/MG	Não	Não						Não	
351030	Capela do Alto/SP	Não	Não							
311250	Capim Branco/MG	Sim	Matozinhos/MG	Não	38,79	Sim		< 15Km	Não	
311260	Capinópolis/MG	Não	Não							
311265	Capitão Andrade/MG	Não	Sim						Não	
351040	Capivari/SP	Sim	Paulínia/SP	Sim						
311290	Caputira/MG	Não	Não							
311300	Carai/MG	Não	Não							
330093	Carapebus/RJ	Sim	Santa Maria Madalena/RJ	Não	400,00	Sim		69	Não	
351060	Carapicuíba/SP									
311350	Carbonita/MG	Sim	Belo Horizonte/MG	Não	41,66	Sim		< 15Km	Não	
330115	Cardoso Moreira/RJ	Não	Não							
351070	Cardoso/SP	Não	Não							
320130	Cariacica/ES	Não	Sim	91,84		Sim		< 15Km	Sim	43,05
311370	Carlos Chagas/MG	Não	Não	31,80		Sim		< 15Km	Sim	10,00
311390	Carmo da Cachoeira/MG	Não	Sim							
311410	Carmo de Minas/MG	Não	Não						Não	
311440	Carmo do Rio Claro/MG	Não	Não							
311450	Carmópolis de Minas/MG	Não	Sim						Não	
311455	Carneirinho/MG	Não	Não					< 15Km		



TABELA Co03 - INFORMAÇÕES DIVERSAS SOBRE COLETA DE RESÍDUOS SÓLIDOS

ANO DE  
REFERÊNCIA  
**2010**

Município	Remessa de resíduos domiciliares ou públicos p/ outro município		Uso de balança	Serviço terceirizado de Coleta de RDO+RPU			Serviço terceirizado de transporte da unidade transbordo à destino final		Serv. terc. de disposição final em aterro		
	Ocor- rência	Município(s) de destino		Valor contratual	Incluído transporte até a und. transbordo ou destino final	Distância média até a unidade	Valor contratual	Distância média até a unidade	Ocorrência de operação do aterro por execução privado	Valor Contratual	
				R\$/t	exist.	Km	R\$/t	km	exist.	R\$/t	
Código	Nome/UF	Co019	Co020	Co021	Co012	Co148	Co150	Co146	Co152	Up060	Up014
<b>Região Sudeste</b>											
311460	Carrancas/MG	Não		Sim							
311470	Carvalhópolis/MG	Não		Não							
351080	Casa Branca/SP	Não		Não						Não	
330130	Casimiro de Abreu/RJ	Sim	São Pedro da Aldeia/RJ	Sim	162,01	Não		81,81	80	Sim	55,00
351090	Cássia dos Coqueiros/SP	Não		Não							
320140	Castelo/ES	Sim	Vila Velha/ES	Sim		Não		160,00	162	Sim	0,00
351100	Castilho/SP	Não		Não							
351110	Catanduva/SP	Não		Sim	64,73	Sim	< 15Km				
311535	Catas Altas/MG	Não		Não							
351120	Catiguá/SP	Não		Não							
311547	Catuti/MG	Não		Não							
351130	Cedral/SP	Não		Não		Não			< 15Km	Não	
351140	Cerqueira César/SP										
351150	Cerquilha/SP	Não		Não							
351160	Cesário Lange/SP	Sim	Paulínia/SP	Não	92,35	Sim	120			Não	
351170	Charqueada/SP	Não		Não							
311630	Cipotânea/MG	Não		Não							
311660	Cláudio/MG	Não		Não	10,58	Sim	< 15Km			Não	
351190	Clementina/SP			Não							
320150	Colatina/ES	Não		Sim		Não			< 15Km	Não	
351200	Colina/SP	Não		Não							
330095	Comendador Levy Gasparian/RJ	Sim	Petrópolis/RJ	Não	40,60	Não		10,14	50	Não	
311520	Conceição da Barra de Minas/MG	Não		Sim							
320160	Conceição da Barra/ES	Sim	Conceição do Castelo/ES	Não						Sim	
311740	Conceição de Ipanema/MG	Não		Não							
311770	Conceição do Rio Verde/MG	Não		Não							
311790	Congonhal/MG	Não		Não		Não			< 15Km	Sim	
311830	Conselheiro Lafaiete/MG	Não		Não	37,22	Sim	< 15Km			Não	
311840	Conselheiro Pena/MG	Não		Não							
311850	Consolação/MG	Não		Não							
311860	Contagem/MG	Não		Sim	69,82	Sim	< 15Km			Não	
311870	Coqueiral/MG	Não		Não							
351240	Cordeirópolis/SP	Não		Não		Sim	< 15Km			Não	
311890	Cordisburgo/MG	Não		Não							
311900	Cordislândia/MG	Não		Não							
311910	Corinto/MG				40,00	Sim	< 15Km			Não	
351250	Coroados/SP	Sim	Araçatuba/SP	Não	10,00	Não		400,00	< 15Km	Não	
311930	Coromandel/MG	Não		Não							
311940	Coronel Fabriciano/MG	Sim	Santana do Paraíso/MG	Sim	127,75	Sim	25			Sim	48,25

TABELA Co03 - INFORMAÇÕES DIVERSAS SOBRE COLETA DE RESÍDUOS SÓLIDOS

ANO DE  
REFERÊNCIA  
**2010**

Município	Remessa de resíduos domiciliares ou públicos p/ outro município		Uso de balança	Serviço terceirizado de Coleta de RDO+RPU			Serviço terceirizado de transporte da unidade transbordo à destino final		Serv. terc. de disposição final em aterro		
	Ocor- rência	Município(s) de destino		Valor contratual	Incluído transporte até a und. transbordo ou destino final	Distância média até a unidade	Valor contratual	Distância média até a unidade	Ocorrência de operação do aterro por execução privado	Valor Contratual	
				R\$/t	exist.	Km	R\$/t	km	exist.	R\$/t	
Código	Nome/UF										
<b>Região Sudeste</b>		Co019	Co020	Co021	Co012	Co148	Co150	Co146	Co152	Up060	Up014
351260	Coronel Macedo/SP	Não		Não	280,00	Não		280,00	< 15Km	Não	
351270	Corumbataí/SP	Não		Não							
351320	Cristais Paulista/SP	Não		Não		Sim	< 15Km			Sim	220,00
312030	Cristália/MG	Não		Sim							
312050	Cristina/MG	Não		Não	10,00	Não		10,00	< 15Km	Não	
351330	Cruzália/SP	Não		Sim		Não			< 15Km	Não	
351340	Cruzeiro/SP	Sim	Cachoeira Paulista/SP	Sim	90,00	Sim	20			Sim	
351350	Cubatão/SP	Sim	Santos/SP	Sim	94,20	Não		100,91	22	Sim	83,16
312090	Curvelo/MG	Não		Não							
312125	Delta/MG	Não		Não							
351370	Descalvado/SP	Sim	Guataporá/SP	Não	97,86	Sim	< 15Km			Sim	
312140	Desterro de Entre Rios/MG	Não		Não							
351380	Diadema/SP	Sim	Mauá/SP	Sim	62,67	Não		17,75	30	Sim	60,06
312180	Dionísio/MG	Não		Sim							
351385	Dirce Reis/SP	Não		Não							
312200	Divino/MG	Não		Não	200,00	Não		200,00	< 15Km	Não	
351390	Divinolândia/SP	Não		Não						Não	
312230	Divinópolis/MG	Não		Sim	83,00	Sim	< 15Km			Sim	133,00
312240	Divisa Nova/MG										
351400	Dobrada/SP	Não		Não							
312270	Dom Silvério/MG	Não		Sim							
320190	Domingos Martins/ES	Sim	Cariacica/ES	Sim	90,00	Não		75,00		Sim	90,00
312290	Dona Eusébia/MG	Não		Não							
312310	Dores de Guanhães/MG	Não		Não							
312340	Doresópolis/MG	Não		Não	305,00	Sim	< 15Km			Não	
351440	Dracena/SP	Não		Não							
330170	Duque de Caxias/RJ	Não		Sim	64,34	Sim	25			Sim	
351490	Elias Fausto/SP	Sim	Indaiatuba/SP	Sim	59,56	Não		10,00	17	Não	
312360	Elói Mendes/MG	Não		Não							
351495	Embaúba/SP	Não		Não							
351500	Embu/SP	Não		Sim	113,86	Sim	< 15Km			Sim	44,09
351515	Engenheiro Coelho/SP	Sim	Paulínia/SP	Sim	82,00	Sim	40			Não	
312380	Engenheiro Navarro/MG	Não		Não						Não	
330180	Engenheiro Paulo de Frontin/RJ	Não		Não							
312385	Entre Folhas/MG	Não		Não							
312440	Espírito Santo do Dourado/MG	Não		Não							
351518	Espírito Santo do Pinhal/SP	Sim	Paulínia/SP	Não	87,00	Sim	90			Sim	50,00
351519	Espírito Santo do Turvo/SP	Não		Não	15,00	Não		15,00	< 15Km	Não	
351530	Estrela do Norte/SP	Sim	Bernardino de Campos/SP	Não							

TABELA Co03 - INFORMAÇÕES DIVERSAS SOBRE COLETA DE RESÍDUOS SÓLIDOS

ANO DE  
REFERÊNCIA  
**2010**

Município	Remessa de resíduos domiciliares ou públicos p/ outro município		Uso de balança	Serviço terceirizado de Coleta de RDO+RPU			Serviço terceirizado de transporte da unidade transbordo à destino final		Serv. terc. de disposição final em aterro		
	Ocor- rência	Município(s) de destino		Valor contratual	Incluído transporte até a und. transbordo ou destino final	Distância média até a unidade	Valor contratual	Distância média até a unidade	Ocorrência de operação do aterro por execução privado	Valor Contratual	
				R\$/t	exist.	Km	R\$/t	km	exist.	R\$/t	
Código	Nome/UF										
<b>Região Sudeste</b>		Co019	Co020	Co021	Co012	Co148	Co150	Co146	Co152	Up060	Up014
351520	Estrela d'Oeste/SP	Não		Não						Não	
312510	Extrema/MG	Não		Não							
312520	Fama/MG	Não		Não							
312530	Faria Lemos/MG	Não		Não							
351540	Fartura/SP	Não		Não		Não			< 15Km	Não	
351560	Fernando Prestes/SP	Não		Não							
351565	Fernão/SP	Não		Não							
351570	Ferraz de Vasconcelos/SP	Sim	São Paulo/SP	Sim							
351590	Floreal/SP	Não		Não							
312600	Florestal/MG	Não		Sim	54,99	Sim	< 15Km			Não	
351600	Flórida Paulista/SP	Não		Não	50,00	Sim	< 15Km			Não	
312610	Formiga/MG	Não		Sim		Não			< 15Km	Não	
312630	Fortaleza de Minas/MG	Não		Sim							
312640	Fortuna de Minas/MG	Não		Não							
351620	Franca/SP	Não		Sim		Sim	< 15Km			Não	
312650	Francisco Badaró/MG	Não		Não						Não	
312660	Francisco Dumont/MG	Não		Não							
312705	Fronteira dos Vales/MG	Não		Não							
312710	Frutal/MG	Não		Não						Sim	220,00
351650	Gabriel Monteiro/SP	Não		Sim	400,00	Sim	160			Não	
351660	Gália/SP	Não		Não							
312733	Gameleiras/MG	Não		Não		Sim	< 15Km			Não	
351670	Garça/SP	Não		Não	58,91	Sim				Não	
351680	Gastão Vidigal/SP	Não		Não							
351690	General Salgado/SP	Não		Não							
351700	Getulina/SP	Não		Não							
312735	Glaucilândia/MG	Não		Não							
351710	Glicério/SP	Não		Não							
312750	Gonzaga/MG	Não		Sim						Não	
312760	Gouveia/MG	Não		Não	10,00						
312770	Governador Valadares/MG	Não		Sim	87,24	Sim	< 15Km			Não	
312780	Grão Mogol/MG	Não		Não							
320230	Guaçu/ES	Não		Não							
351720	Guaiçara/SP	Não		Não							
351730	Guaimbê/SP	Não		Não							
312800	Guanhães/MG	Não		Não	76,70	Sim	40			Sim	83,25
351750	Guapiaçu/SP	Sim	Catanduva/SP	Sim	220,00	Sim	70			Sim	70,00
351760	Guapira/SP	Não		Não	400,00	Sim	45			Não	
351780	Guaraçai/SP	Não		Não							

TABELA Co03 - INFORMAÇÕES DIVERSAS SOBRE COLETA DE RESÍDUOS SÓLIDOS

ANO DE  
REFERÊNCIA  
**2010**

Município	Remessa de resíduos domiciliares ou públicos p/ outro município		Uso de balança	Serviço terceirizado de Coleta de RDO+RPU			Serviço terceirizado de transporte da unidade transbordo à destino final		Serv. terc. de disposição final em aterro		
	Ocor- rência	Município(s) de destino		Valor contratual	Incluído transporte até a und. transbordo ou destino final	Distância média até a unidade	Valor contratual	Distância média até a unidade	Ocorrência de operação do aterro por execução privado	Valor Contratual	
				R\$/t	exist.	Km	R\$/t	km	exist.	R\$/t	
Código	Nome/UF		Co021	Co012	Co148	Co150	Co146	Co152	Up060	Up014	
<b>Região Sudeste</b>											
		Co019	Co020	Co021	Co012	Co148	Co150	Co146	Co152	Up060	Up014
312820	Guaraciaba/MG	Não		Não							
312840	Guarani/MG	Não		Sim							
312850	Guarará/MG	Sim	Mar de Espanha/MG	Não	110,00	Sim	30			Sim	
351820	Guararapes/SP	Não		Sim	60,92	Sim	< 15Km			Não	
351830	Guararema/SP	Sim	Santa Isabel/SP	Sim		Não		50,33	49		
351840	Guaratinguetá/SP	Sim	Cachoeira Paulista/SP	Sim	86,16	Não		23,56	36	Sim	74,74
351860	Guariba/SP	Não		Não							
351870	Guarujá/SP	Sim	Santos/SP	Sim	85,63	Não		20,62	30	Sim	
351880	Guarulhos/SP	Não		Sim	84,87	Sim	16			Sim	64,69
351885	Guatapará/SP	Não		Sim		Não			18	Sim	60,00
312880	Guidoval/MG	Não		Sim						Não	
351890	Guzolândia/SP	Não		Não							
351900	Herculândia/SP	Não		Não		Não			< 15Km	Não	
351907	Hortolândia/SP	Sim	Paulínia/SP	Sim	56,93	Não		10,39	19	Sim	65,00
351910	Iacanga/SP	Não		Sim							
312950	Ibiá/MG	Não		Não							
351940	Ibirá/SP	Não		Não							
312970	Ibiraci/MG	Não		Não	289,51	Sim	< 15Km			Não	
312980	Ibirité/MG	Sim	Sabará/MG	Não							
351960	Ibitinga/SP	Sim	Catanduva/SP	Sim	103,49	Não		90,00	140	Sim	90,00
351970	Ibiúna/SP	Não		Sim	70,00	Sim	20			Sim	116,33
320260	Iconha/ES	Sim	Vila Velha/ES	Sim	77,50	Não		32,48	19	Sim	49,90
352000	Igaraçu do Tietê/SP	Não		Não							
352010	Igarapava/SP	Sim	Jardinópolis/SP	Não	74,00	Sim	< 15Km			Não	
313010	Igarapé/MG	Sim	Betim/MG	Sim	142,00	Sim	< 15Km			Sim	22,00
330187	Iguaba Grande/RJ	Sim	Cabo Frio/RJ	Sim	193,84	Sim	22			Sim	60,18
313040	Ijaci/MG	Não		Não						Não	
352044	Ilha Solteira/SP	Não		Não							
352040	Ilhabela/SP	Sim	Tremembé/SP	Não				129,83	164	Sim	57,58
313050	Ilicínea/MG	Não		Sim							
352050	Indaiatuba/SP	Não		Sim		Sim	< 15Km			Sim	
313080	Ingaí/MG	Não		Não							
313110	Inimutaba/MG	Não		Não							
352080	Inúbia Paulista/SP	Não		Não							
313115	Ipaba/MG	Não		Não							
313120	Ipanema/MG	Não		Sim							
313130	Ipatinga/MG	Sim	Santana do Paraíso/MG	Sim						Sim	
352100	Iperó/SP	Não		Sim	66,75	Sim	< 15Km			Sim	10,00
352110	Ipeúna/SP	Sim	São Pedro/SP	Sim						Sim	72,80

TABELA Co03 - INFORMAÇÕES DIVERSAS SOBRE COLETA DE RESÍDUOS SÓLIDOS

ANO DE  
REFERÊNCIA  
**2010**

Município	Remessa de resíduos domiciliares ou públicos p/ outro município		Uso de balança	Serviço terceirizado de Coleta de RDO+RPU			Serviço terceirizado de transporte da unidade transbordo à destino final		Serv. terc. de disposição final em aterro	
	Ocor- rência	Município(s) de destino		Valor contratual	Incluído transporte até a und. transbordo ou destino final	Distância média até a unidade	Valor contratual	Distância média até a unidade	Ocorrência de operação do aterro por execução privado	Valor Contratual
				R\$/t	exist.	Km	R\$/t	km	exist.	R\$/t
Código	Nome/UF		Co021	Co012	Co148	Co150	Co146	Co152	Up060	Up014
<b>Região Sudeste</b>										
352140	Iracemápolis/SP		Não		Não				Não	
352150	Irapuã/SP		Sim							
352170	Itaberá/SP		Não							
313170	Itabira/MG		Não	111,99	Sim	< 15Km				
313190	Itabirito/MG		Sim		Sim	< 15Km			Sim	
330190	Itaboraí/RJ		Sim		Sim	< 15Km				
320270	Itaguaçu/ES	Aracruz/ES	Não	127,65	Sim	116			Não	
330200	Itaguaí/RJ		Não		Sim	< 15Km				
313220	Itaguara/MG		Não							
352180	Itaí/SP		Sim							
313230	Itaipé/MG		Não		Não			< 15Km	Não	
352190	Itajobi/SP		Não							
313240	Itajubá/MG		Sim	94,48	Sim	< 15Km			Sim	47,75
330205	Italva/RJ									
313250	Itamarandiba/MG		Não							
313290	Itamogi/MG		Sim							
313300	Itamonte/MG		Não							
352210	Itanhaém/SP	Mauá/SP	Sim	140,00	Não		58,34	110	Sim	63,64
313310	Itanhandu/MG		Não							
313330	Itaobim/MG		Não							
330210	Itaocara/RJ		Não			Sim	< 15Km		Não	
352220	Itapecerica da Serra/SP	Caieiras/SP	Sim		Sim	70			Sim	
313350	Itapecerica/MG		Não	47,69	Sim	< 15Km			Não	
320280	Itapemirim/ES	Vila Velha/ES	Sim	26,44	Sim	110			Sim	68,00
352230	Itapetininga/SP		Sim	56,65	Não		37,57	< 15Km	Sim	6,39
352240	Itapeva/SP		Não		Não			< 15Km	Não	
352250	Itapevi/SP		Não		Sim	< 15Km			Sim	215,61
352260	Itapira/SP		Não		Sim	< 15Km			Não	
352265	Itapirapuã Paulista/SP		Não		Não			< 15Km	Não	
352270	Itápolis/SP		Não						Não	
352300	Itapura/SP		Não							
352310	Itaquaquecetuba/SP		Sim		Sim	< 15Km			Sim	64,56
352320	Itararé/SP		Não		Não				Sim	216,00
352330	Itariri/SP		Não						Não	
352340	Itatiba/SP	Paulínia/SP; Paulínia/SP	Sim	123,49	Sim	68			Sim	
313380	Itaúna/MG		Sim	90,92	Sim	17			Sim	72,00
352360	Itirapina/SP		Não		Sim	< 15Km			Não	
352390	Itu/SP		Sim	88,43	Sim	< 15Km			Sim	69,09
313420	Ituiutaba/MG		Sim							

TABELA Co03 - INFORMAÇÕES DIVERSAS SOBRE COLETA DE RESÍDUOS SÓLIDOS

ANO DE  
REFERÊNCIA  
**2010**

Município	Remessa de resíduos domiciliares ou públicos p/ outro município		Uso de balança	Serviço terceirizado de Coleta de RDO+RPU			Serviço terceirizado de transporte da unidade transbordo à destino final		Serv. terc. de disposição final em aterro		
	Ocor- rência	Município(s) de destino		Valor contratual	Incluído transporte até a und. transbordo ou destino final	Distância média até a unidade	Valor contratual	Distância média até a unidade	Ocorrência de operação do aterro por execução privado	Valor Contratual	
				R\$/t	exist.	Km	R\$/t	km	exist.	R\$/t	
Código	Nome/UF	Co019	Co020	Co021	Co012	Co148	Co150	Co146	Co152	Up060	Up014
<b>Região Sudeste</b>		Co019	Co020	Co021	Co012	Co148	Co150	Co146	Co152	Up060	Up014
352400	Itupeva/SP	Sim	Paulínia/SP	Não	127,64	Sim	72			Sim	86,15
313440	Iturama/MG	Não		Sim		Sim				Não	
313450	Itutinga/MG	Não		Não	200,00	Sim	< 15Km			Não	
352410	Ituverava/SP	Sim	Guará/SP	Sim		Não					
352420	Jaborandi/SP	Não		Não							
352430	Jaboticabal/SP	Não		Sim	74,80	Sim	< 15Km			Sim	33,09
352440	Jacareí/SP	Não		Sim	190,74	Sim	< 15Km			Sim	190,74
313470	Jacinto/MG	Não		Não		Não			< 15Km	Não	
313480	Jacui/MG	Não		Sim	102,46	Sim	< 15Km			Não	
352470	Jaguariúna/SP	Sim	Paulínia/SP	Sim	170,84	Sim	50			Sim	60,36
352480	Jales/SP	Não		Sim	85,27	Sim	< 15Km			Sim	
330227	Japeri/RJ	Não		Não		Sim				Não	
352510	Jardinópolis/SP	Não		Não						Não	
352520	Jarinu/SP			Sim							
352530	Jaú/SP	Sim	Guataporã/SP; São José do Rio Preto/SP	Sim	73,00	Não		52,00	123	Sim	51,00
313540	Jeceaba/MG	Não		Não							
313550	Jequeri/MG	Não		Não	15,00	Não		15,00		Não	
320310	Jerônimo Monteiro/ES				60,00	Sim	115			Sim	
313610	Joanésia/MG	Não		Não		Não			< 15Km		
313620	João Monlevade/MG	Não		Sim	129,15	Sim	< 15Km			Sim	45,95
320313	João Neiva/ES	Sim	Aracruz/ES	Sim	189,93	Sim	23			Sim	101,29
352560	João Ramalho/SP	Não		Não							
313655	José Raydan/MG	Não		Não							
313670	Juiz de Fora/MG	Não		Sim							
352580	Júlio Mesquita/SP	Não		Não							
352590	Jundiá/SP	Sim	Santana de Parnaíba/SP	Sim	64,30	Não		95,22	50	Sim	
352610	Juquiá/SP	Não		Não	10,00	Sim				Sim	12,00
313690	Juruia/MG	Não		Sim						Não	
313710	Lagamar/MG	Não		Não	350,00	Sim	< 15Km			Não	
313750	Lagoa Formosa/MG	Não		Sim							
313760	Lagoa Santa/MG	Sim	Vespasiano/MG	Sim						Não	
313780	Lambari/MG	Não		Não							
352640	Laranjal Paulista/SP	Não		Não	89,00	Sim	60			Sim	89,00
352660	Lavrinhas/SP	Sim	Cachoeira Paulista/SP		63,00	Sim	28			Sim	63,00
313835	Leme do Prado/MG	Não		Não						Não	
352680	Lençóis Paulista/SP	Não		Sim							
313860	Lima Duarte/MG	Não		Não							
313862	Limeira do Oeste/MG	Não		Não							
352690	Limeira/SP	Não		Sim	72,50	Sim	< 15Km			Sim	32,00

TABELA Co03 - INFORMAÇÕES DIVERSAS SOBRE COLETA DE RESÍDUOS SÓLIDOS

ANO DE  
REFERÊNCIA  
**2010**

Município	Remessa de resíduos domiciliares ou públicos p/ outro município		Uso de balança	Serviço terceirizado de Coleta de RDO+RPU			Serviço terceirizado de transporte da unidade transbordo à destino final		Serv. terc. de disposição final em aterro		
	Ocor- rência	Município(s) de destino		Valor contratual	Incluído transporte até a und. transbordo ou destino final	Distância média até a unidade	Valor contratual	Distância média até a unidade	Ocorrência de operação do aterro por execução privado	Valor Contratual	
				R\$/t	exist.	Km	R\$/t	km	exist.	R\$/t	
Código	Nome/UF	Co019	Co020	Co021	Co012	Co148	Co150	Co146	Co152	Up060	Up014
<b>Região Sudeste</b>		Co019	Co020	Co021	Co012	Co148	Co150	Co146	Co152	Up060	Up014
352700	Lindóia/SP	Sim	Amparo/SP	Sim							
320320	Linhares/ES	Sim	Cariacica/ES	Sim	96,56	Não		10,00	90	Sim	61,95
352710	Lins/SP	Sim	Guataporã/SP	Não	64,52	Não		80,60	235	Sim	0,00
313865	Lontra/MG	Não		Não						Não	
352725	Lourdes/SP	Não		Não							
352740	Lucélia/SP	Não		Não							
352750	Lucianópolis/SP	Não		Não						Não	
352760	Luis Antônio/SP	Não		Não	40,00	Não		40,00	< 15Km	Não	
313868	Luislândia/MG	Não		Não						Não	
352790	Lutécia/SP	Sim	Oscar Bressane/SP	Não							
313880	Luz/MG	Não		Não						Sim	
330240	Macaé/RJ	Não		Não	10,75	Sim	< 15Km			Sim	
352800	Macatuba/SP	Não		Não							
352810	Macaubal/SP	Não		Não	10,00	Sim	< 15Km			Não	
330245	Macuco/RJ	Sim	Santa Maria Madalena/RJ	Não	76,60	Não		80,00	70	Sim	220,00
352830	Magda/SP	Não		Não							
352850	Mairiporã/SP	Sim	Caieiras/SP	Sim	91,19	Sim	30			Não	
352860	Manduri/SP	Não		Não	55,00	Sim	< 15Km				
313930	Manga/MG	Não		Não							
330260	Mangaratiba/RJ			Não							
313940	Manhuaçu/MG	Não		Não							
313960	Mantena/MG	Não		Não							
320330	Mantenópolis/ES	Sim	Colatina/ES	Não	210,00	Sim	120			Não	
352870	Marabá Paulista/SP	Não		Não							
352880	Maracá/SP	Não		Sim		Não			< 15Km	Não	
352885	Marapoama/SP	Não		Sim	20,00	Sim	< 15Km			Não	
313990	Maria da Fé/MG	Não		Não					< 15Km	Sim	
314000	Mariana/MG	Não		Não	84,70	Sim	< 15Km			Não	
330270	Maricá/RJ	Não		Sim	139,87	Sim	< 15Km			Não	
320335	Marilândia/ES	Não		Não							
352900	Marília/SP	Não		Sim		Não				Sim	51,84
314020	Maripá de Minas/MG	Não		Sim							
352920	Martinópolis/SP	Não		Sim							
352930	Matão/SP	Não		Sim	75,00	Sim	< 15Km			Sim	60,00
314070	Mateus Leme/MG	Sim	Betim/MG	Não	349,20	Sim	< 15Km			Sim	139,00
314120	Matutina/MG	Não		Não							
352940	Mauá/SP	Não		Sim	75,15	Sim	< 15Km			Sim	60,73
314140	Medina/MG	Não		Não		Não				Não	
330280	Mendes/RJ	Não		Não							

TABELA Co03 - INFORMAÇÕES DIVERSAS SOBRE COLETA DE RESÍDUOS SÓLIDOS

ANO DE  
REFERÊNCIA  
2010

Município	Remessa de resíduos domiciliares ou públicos p/ outro município		Uso de balança	Serviço terceirizado de Coleta de RDO+RPU			Serviço terceirizado de transporte da unidade transbordo à destino final		Serv. terc. de disposição final em aterro		
	Ocor- rência	Município(s) de destino		Valor contratual	Incluído transporte até a und. transbordo ou destino final	Distância média até a unidade	Valor contratual	Distância média até a unidade	Ocorrência de operação do aterro por execução privado	Valor Contratual	
				R\$/t	exist.	Km	R\$/t	km	exist.	R\$/t	
Código	Nome/UF	Co019	Co020	Co021	Co012	Co148	Co150	Co146	Co152	Up060	Up014
<b>Região Sudeste</b>											
352960	Meridiano/SP	Não		Sim			< 15Km		< 15Km	Não	
330285	Mesquita/RJ	Sim	Nova Iguaçu/RJ	Sim							
352970	Miguelópolis/SP	Não		Não							
314190	Minduri/MG	Não		Não							
353000	Mira Estrela/SP	Não		Não							
330300	Miracema/RJ	Não		Não							
353010	Mirandópolis/SP	Não		Sim							
353030	Mirassol/SP	Não		Sim	67,45	Sim	< 15Km			Sim	
353040	Mirassolândia/SP	Não		Não							
353070	Mogi Guaçu/SP	Não		Sim						Sim	28,00
353060	Moji das Cruzes/SP	Sim	Itaquaquecetuba/SP	Sim	89,86	Não		30,14	< 15Km	Não	
353090	Mombuca/SP	Sim	Rio das Pedras/SP	Não							
353110	Mongaguá/SP	Sim	Santos/SP	Sim	159,32	Sim	60			Sim	16,15
314270	Montalvânia/MG	Não		Não						Sim	
320350	Montanha/ES	Não		Sim		Não			< 15Km	Não	
353130	Monte Alto/SP	Sim	Guará/SP	Sim							
314290	Monte Azul/MG	Não		Não	100,00	Não				Não	
314310	Monte Carmelo/MG	Não		Não							
353160	Monte Castelo/SP	Não		Não							
353180	Monte Mor/SP	Sim	Indaiatuba/SP	Sim	114,24	Sim	< 15Km			Sim	65,00
314320	Monte Santo de Minas/MG	Não		Não							
314340	Monte Sião/MG	Não		Não							
353170	Monteiro Lobato/SP	Sim	Tremembé/SP	Não							
314330	Montes Claros/MG	Não		Sim	168,80	Sim	< 15Km			Sim	22,80
314350	Morada Nova de Minas/MG	Não		Não							
353190	Morro Agudo/SP	Sim	Jardinópolis/SP	Não	112,45	Sim	85			Sim	57,18
314360	Morro da Garça/MG	Não		Não							
353200	Morungaba/SP	Sim	Paulínia/SP; Paulínia/SP	Sim	92,00	Sim	61,5			Não	
353205	Motuca/SP	Não		Não	82,21	Sim	< 15Km			Não	
320360	Mucurici/ES	Não		Não		Sim	22			Não	
320380	Muqui/ES										
314390	Muriaé/MG	Não		Não							
314410	Muzambinho/MG	Não		Não							
353215	Nantes/SP	Não		Não							
353220	Narandiba/SP	Não		Não							
330310	Natividade/RJ	Não		Não	278,31	Sim	< 15Km			Não	
314450	Nazareno/MG	Não		Não							
314460	Nepomuceno/MG	Não		Não							
353260	Nhandeara/SP	Não		Não	120,00	Não		120,00			



TABELA Co03 - INFORMAÇÕES DIVERSAS SOBRE COLETA DE RESÍDUOS SÓLIDOS

ANO DE  
REFERÊNCIA  
**2010**

Município	Remessa de resíduos domiciliares ou públicos p/ outro município		Uso de balança	Serviço terceirizado de Coleta de RDO+RPU			Serviço terceirizado de transporte da unidade transbordo à destino final		Serv. terc. de disposição final em aterro		
	Ocor- rência	Município(s) de destino		Valor contratual	Incluído transporte até a und. transbordo ou destino final	Distância média até a unidade	Valor contratual	Distância média até a unidade	Ocorrência de operação do aterro por execução privado	Valor Contratual	
				R\$/t	exist.	Km	R\$/t	km	exist.	R\$/t	
Código	Nome/UF										
<b>Região Sudeste</b>		Co019	Co020	Co021	Co012	Co148	Co150	Co146	Co152	Up060	Up014
330330	Niterói/RJ	Sim	São Gonçalo/RJ	Sim	101,78	Sim	< 15Km			Não	
353280	Nova Aliança/SP	Não		Não	85,18	Sim	< 15Km			Não	
314467	Nova Belém/MG	Não		Não							
353282	Nova Campina/SP	Não		Não							
353284	Nova Canaã Paulista/SP	Não		Não							
353286	Nova Castilho/SP	Não		Não							
353290	Nova Europa/SP	Sim	Tabatinga/SP	Não	142,36	Sim	15			Não	
330340	Nova Friburgo/RJ	Não		Sim	146,89	Sim	< 15Km			Sim	0,00
330350	Nova Iguaçu/RJ	Não		Sim	81,41	Sim	< 15Km			Sim	26,68
314480	Nova Lima/MG	Sim	Sabarará/MG	Sim	119,90	Não		52,15	30	Sim	34,77
353330	Nova Luzitânia/SP	Não		Não							
353340	Nova Odessa/SP	Sim	Paulínia/SP	Não							
313660	Nova União/MG	Não		Não							
353325	Novais/SP	Sim	Catanduva/SP	Sim		Não			< 15Km	Não	
314530	Novo Cruzeiro/MG	Não		Não	42,00	Sim	< 15Km			Não	
353350	Novo Horizonte/SP	Sim	Onda Verde/SP	Sim						Sim	65,00
353390	Olímpia/SP	Sim	Catanduva/SP; Onda Verde/SP	Sim	65,00	Não		30,00	53	Sim	64,00
314550	Olímpio Noronha/MG	Não		Não						Não	
314570	Oliveira Fortes/MG	Sim	Juiz de Fora/MG	Não		Não					
314560	Oliveira/MG	Não		Sim	200,00	Sim	< 15Km			Não	
353400	Onda Verde/SP	Não		Não							
314587	Orizânia/MG	Não		Não	12,50	Sim	< 15Km			Não	
353430	Orlândia/SP	Sim	Jardinópolis/SP	Sim	49,21	Não			38	Sim	
353440	Osasco/SP	Não		Sim							
353470	Ourinhos/SP	Não		Sim			< 15Km				
314590	Ouro Branco/MG	Não		Não						Não	
314600	Ouro Fino/MG	Não		Não							
314610	Ouro Preto/MG	Não		Não		Sim	< 15Km			Não	
353475	Ouroeste/SP	Não		Sim						Não	
353490	Pacaembu/SP	Não		Não							
314630	Padre Paraíso/MG	Não		Não		Não			< 15Km	Sim	
314655	Pai Pedro/MG	Não		Não	10,00	Sim	< 15Km			Não	
314650	Pains/MG	Não		Sim							
353520	Palmeira d'Oeste/SP	Não		Não							
353530	Palmital/SP	Não		Não	110,31	Sim	< 15Km			Não	
353540	Panorama/SP	Não		Não							
314700	Paracatu/MG	Não		Sim					< 15Km		
353550	Paraguaçu Paulista/SP	Não		Não		Sim	< 15Km			Não	
353560	Paraibuna/SP	Não		Não		Sim					

TABELA Co03 - INFORMAÇÕES DIVERSAS SOBRE COLETA DE RESÍDUOS SÓLIDOS

ANO DE  
REFERÊNCIA  
2010

Município	Remessa de resíduos domiciliares ou públicos p/ outro município		Uso de balança	Serviço terceirizado de Coleta de RDO+RPU			Serviço terceirizado de transporte da unidade transbordo à destino final		Serv. terc. de disposição final em aterro	
	Ocor- rência	Município(s) de destino		Valor contratual	Incluído transporte até a und. transbordo ou destino final	Distância média até a unidade	Valor contratual	Distância média até a unidade	Ocorrência de operação do aterro por execução privado	Valor Contratual
				R\$/t	exist.	Km	R\$/t	km	exist.	R\$/t
Código	Nome/UF		Co021	Co012	Co148	Co150	Co146	Co152	Up060	Up014
<b>Região Sudeste</b>										
314730	Paraisópolis/MG		Não							
353590	Paranapuã/SP		Não							
353625	Parisi/SP		Não						Não	
314750	Passabém/MG		Não							
314790	Passos/MG		Sim	59,94	Sim	< 15Km			Não	
314800	Patos de Minas/MG		Sim	80,96	Sim	< 15Km			Sim	
330385	Paty do Alferes/RJ	Nova Iguaçu/RJ	Sim	10,00	Não		10,00	0	Não	
353640	Paulicéia/SP		Não							
353650	Paulínia/SP		Sim	90,51	Sim	< 15Km				
314840	Paulistas/MG		Não	20,00	Sim				Não	
353660	Paulo de Faria/SP		Não							
314850	Pavão/MG		Não						Não	
353670	Pedemeiras/SP		Não							
314890	Pedra do Indaiá/MG		Não						Não	
314900	Pedra Dourada/MG		Não						Não	
314910	Pedralva/MG		Não							
353690	Pedranópolis/SP		Não							
353710	Pedreira/SP		Não							
353715	Pedrinhas Paulista/SP		Não							
353730	Penápolis/SP		Não							
314950	Pequeri/MG	Mar de Espanha/MG	Sim							
353740	Pereira Barreto/SP		Não							
353750	Pereiras/SP	Paulínia/SP	Sim	85,00	Sim	160			Sim	85,00
314995	Periquito/MG		Não							
353760	Peruíbe/SP		Não	94,11	Sim	< 15Km			Não	
315000	Pescador/MG		Não							
330390	Petrópolis/RJ		Não	179,19	Sim	< 15Km			Não	
353770	Piacatu/SP		Não	112,10	Sim	< 15Km			Não	
315015	Piedade de Caratinga/MG		Sim						Não	
353780	Piedade/SP		Não		Não				Não	
353790	Pilar do Sul/SP		Não	146,80	Sim	20			Não	
315050	Pimenta/MG		Não						Sim	
353800	Pindamonhangaba/SP		Sim	96,14	Sim	< 15Km			Sim	105,59
353810	Pindorama/SP	Catanduva/SP	Sim	140,00	Sim	< 15Km			Não	
315053	Pingo-d'Água/MG		Não							
353820	Pinhalzinho/SP	Amparo/SP	Sim	78,58	Sim	28			Não	
330395	Pinheiral/RJ	Pirai/RJ	Sim							
353860	Piracaia/SP	São Paulo/SP	Sim	86,33	Não		66,35	96	Sim	68,11
315060	Piracema/MG	Cláudio/MG	Sim							

TABELA Co03 - INFORMAÇÕES DIVERSAS SOBRE COLETA DE RESÍDUOS SÓLIDOS

ANO DE  
REFERÊNCIA  
**2010**

Município	Remessa de resíduos domiciliares ou públicos p/ outro município		Uso de balança	Serviço terceirizado de Coleta de RDO+RPU			Serviço terceirizado de transporte da unidade transbordo à destino final		Serv. terc. de disposição final em aterro	
	Ocor- rência	Município(s) de destino		Valor contratual	Incluído transporte até a und. transbordo ou destino final	Distância média até a unidade	Valor contratual	Distância média até a unidade	Ocorrência de operação do aterro por execução privado	Valor Contratual
				R\$/t	exist.	Km	R\$/t	km	exist.	R\$/t
Código	Nome/UF		Co021	Co012	Co148	Co150	Co146	Co152	Up060	Up014
<b>Região Sudeste</b>										
	Co019	Co020	Co021	Co012	Co148	Co150	Co146	Co152	Up060	Up014
353870	Piracicaba/SP	Paulínia/SP	Sim	143,34	Sim	80			Não	
330400	Pirai/RJ		Não		Sim	17			Não	
353880	Piraju/SP		Não							
315070	Pirajuba/MG		Não	10,00	Não		10,00	< 15Km	Não	
353900	Pirangi/SP		Não							
315090	Piranguçu/MG	Itajubá/MG	Sim		Sim	25			Sim	
315110	Pirapetinga/MG		Não							
315120	Pirapora/MG		Não	101,04	Sim	< 15Km			Não	
353930	Pirassununga/SP		Não		Não			< 15Km	Não	
353950	Pitangueiras/SP	Guataparã/SP	Sim	213,69	Sim	73			Sim	
353970	Platina/SP	Assis/SP	Sim							
353980	Poá/SP	Itaquaquecetuba/SP	Sim	138,20	Sim	< 15Km			Sim	146,14
315180	Poços de Caldas/MG		Não	53,32	Sim	< 15Km			Não	
315200	Pompéu/MG		Não		Não			< 15Km	Não	
354010	Pongai/SP		Não							
320425	Ponto Belo/ES		Não						Não	
315217	Ponto dos Volantes/MG		Não						Não	
354040	Populina/SP		Não							
354050	Porangaba/SP	Rio das Pedras/SP	Sim		Sim	90			Sim	0,00
330410	Porciúncula/RJ		Não							
354060	Porto Feliz/SP	Paulínia/SP	Sim	187,00	Sim	100			Não	
354070	Porto Ferreira/SP		Não	25,00					Não	
315250	Pouso Alegre/MG		Não	69,10	Sim	< 15Km			Sim	64,00
354085	Pracinha/SP		Não							
354100	Praia Grande/SP	Santos/SP	Sim	77,63	Não		30,53	40	Sim	69,96
315280	Prata/MG		Não							
354110	Presidente Alves/SP		Não						Não	
315310	Presidente Bernardes/MG		Não	295,87	Sim	< 15Km			Não	
354130	Presidente Epitácio/SP		Não							
354140	Presidente Prudente/SP		Sim	63,45	Sim	< 15Km			Não	
354150	Presidente Venceslau/SP		Sim							
354160	Promissão/SP	São José do Rio Preto/SP	Sim	105,90	Sim	130			Não	
354170	Quatá/SP		Não							
330414	Queimados/RJ	Duque de Caxias/RJ	Sim	206,76	Sim	102			Sim	
315380	Queluzito/MG	Cristiano Ottoni/MG	Sim	200,00	Sim	17			Sim	
354200	Quintana/SP		Não							
354210	Rafard/SP		Não							
315400	Raul Soares/MG		Não							
354230	Redenção da Serra/SP		Não							

TABELA Co03 - INFORMAÇÕES DIVERSAS SOBRE COLETA DE RESÍDUOS SÓLIDOS

ANO DE  
REFERÊNCIA  
**2010**

Município	Remessa de resíduos domiciliares ou públicos p/ outro município		Uso de balança	Serviço terceirizado de Coleta de RDO+RPU			Serviço terceirizado de transporte da unidade transbordo à destino final		Serv. terc. de disposição final em aterro		
	Ocor- rência	Município(s) de destino		Valor contratual	Incluído transporte até a und. transbordo ou destino final	Distância média até a unidade	Valor contratual	Distância média até a unidade	Ocorrência de operação do aterro por execução privado	Valor Contratual	
				R\$/t	exist.	Km	R\$/t	km	exist.	R\$/t	
Código	Nome/UF										
<b>Região Sudeste</b>		Co019	Co020	Co021	Co012	Co148	Co150	Co146	Co152	Up060	Up014
354240	Regente Feijó/SP	Não		Sim							
354250	Reginópolis/SP	Não		Não	10,00	Não		10,00	< 15Km	Não	
315420	Resende Costa/MG	Não		Não							
315430	Resplendor/MG	Não		Sim							
315440	Ressaquinha/MG	Não		Sim							
354280	Ribeira/SP	Não		Não							
354290	Ribeirão Bonito/SP										
354310	Ribeirão Corrente/SP	Não		Não		Não			< 15Km	Não	
354325	Ribeirão Grande/SP	Não		Não							
354330	Ribeirão Pires/SP	Sim	Mauá/SP; Mauá/SP	Sim	80,67	Sim	< 15Km			Sim	68,35
354340	Ribeirão Preto/SP	Sim	Guataporá/SP	Sim	55,82	Sim	< 15Km			Sim	69,24
354370	Rincão/SP	Não		Não	400,00	Sim	< 15Km			Não	
354380	Rinópolis/SP	Sim	Parapuã/SP	Não							
315480	Rio Acima/MG	Sim	Nova Lima/MG	Não	10,00	Sim				Sim	
320435	Rio Bananal/ES	Não		Não							
330430	Rio Bonito/RJ	Não		Sim	129,75	Sim	< 15Km			Não	
354390	Rio Claro/SP	Não		Sim	56,00	Sim	< 15Km			Sim	40,00
330450	Rio das Flores/RJ	Não		Não		Não			15	Não	
330455	Rio de Janeiro/RJ	Sim	Duque de Caxias/RJ; Duque de Caxias/RJ	Sim		Não			27	Sim	
315510	Rio do Prado/MG	Não		Não							
315500	Rio Doce/MG	Não		Sim	10,00	Sim				Não	
315530	Rio Manso/MG	Não		Não							
320440	Rio Novo do Sul/ES	Não		Não		Não			< 15Km	Não	
315570	Rio Piracicaba/MG	Sim	João Monlevade/MG	Sim						Sim	
315590	Rio Preto/MG	Não		Não						Sim	
354420	Riolândia/SP	Não		Não						Não	
354350	Riversul/SP	Não		Não							
315620	Rochedo de Minas/MG	Não		Não							
315630	Rodeiro/MG	Sim	Rio Novo/MG	Não		Sim					
354450	Rubinéia/SP	Não		Não							
315670	Sabará/MG	Não		Sim	96,05	Sim				Sim	
354470	Sagres/SP	Não		Não							
354490	Sales Oliveira/SP	Não		Não		Não			< 15Km	Não	
354500	Salesópolis/SP	Sim	Santa Isabel/SP	Sim	250,00	Não		250,00	185	Sim	148,16
315700	Salinas/MG	Não		Não		Sim	17			Não	
315710	Salto da Divisa/MG	Não		Não							
354530	Salto de Pirapora/SP	Não		Não							
354540	Salto Grande/SP	Não		Não							
354520	Salto/SP	Não		Sim	88,38	Sim	< 15Km			Sim	53,56

TABELA Co03 - INFORMAÇÕES DIVERSAS SOBRE COLETA DE RESÍDUOS SÓLIDOS

ANO DE  
REFERÊNCIA  
**2010**

Município	Remessa de resíduos domiciliares ou públicos p/ outro município		Uso de balança	Serviço terceirizado de Coleta de RDO+RPU			Serviço terceirizado de transporte da unidade transbordo à destino final		Serv. terc. de disposição final em aterro		
	Ocor- rência	Município(s) de destino		Valor contratual	Incluído transporte até a und. transbordo ou destino final	Distância média até a unidade	Valor contratual	Distância média até a unidade	Ocorrência de operação do aterro por execução privado	Valor Contratual	
				R\$/t	exist.	Km	R\$/t	km	exist.	R\$/t	
Código	Nome/UF										
<b>Região Sudeste</b>		Co019	Co020	Co021	Co012	Co148	Co150	Co146	Co152	Up060	Up014
354560	Santa Adélia/SP	Sim	São José do Rio Preto/SP	Não							
354580	Santa Bárbara d'Oeste/SP	Não		Sim	Sim	< 15Km			Sim		
315720	Santa Bárbara/MG	Não		Não							
354600	Santa Branca/SP	Não		Não							
354610	Santa Clara d'Oeste/SP	Não		Não	Não			< 15Km	Não		
354620	Santa Cruz da Conceição/SP	Sim	Leme/SP	Não							
354630	Santa Cruz das Palmeiras/SP			Não							
354650	Santa Ernestina/SP	Não		Não							
354670	Santa Gertrudes/SP	Sim	Rio Claro/SP	Sim	607,00	Sim	< 15Km		Sim	10,00	
354680	Santa Isabel/SP	Não		Sim		Não		23	Sim	53,16	
320450	Santa Leopoldina/ES	Sim	Cariacica/ES	Sim					Sim	65,00	
354690	Santa Lúcia/SP	Não		Não					Não		
315780	Santa Luzia/MG	Não		Sim	74,17	Sim	18		Sim	30,10	
354700	Santa Maria da Serra/SP	Não		Não							
330460	Santa Maria Madalena/RJ	Não		Não		Não		20,40	40	Sim	40,05
354710	Santa Mercedes/SP	Não		Não		Não			< 15Km	Não	
354750	Santa Rita do Passa Quatro/SP	Não		Não						Não	
315960	Santa Rita do Sapucaí/MG			Não							
354740	Santa Rita d'Oeste/SP			Não							
315980	Santa Vitória/MG	Não		Não							
354720	Santana da Ponte Pensa/SP	Não		Não		Não			< 15Km	Não	
354730	Santana de Parnaíba/SP	Não		Sim	183,00	Sim	< 15Km			Não	
315870	Santana do Garambéu/MG	Não		Não	100,00	Sim	< 15Km			Não	
354770	Santo Anastácio/SP	Não		Não		Não			< 15Km	Não	
354780	Santo André/SP	Sim	Mauá/SP	Sim	78,50	Sim	< 15Km			Sim	25,07
354790	Santo Antônio da Alegria/SP	Não		Sim						Não	
354800	Santo Antônio de Posse/SP	Sim	Paulínia/SP	Sim							
315990	Santo Antônio do Amparo/MG	Não		Não		Sim	< 15Km			Não	
316030	Santo Antônio do Jacinto/MG	Não		Não							
354810	Santo Antônio do Jardim/SP	Sim	Paulínia/SP	Não	97,00	Sim	100			Não	
316040	Santo Antônio do Monte/MG	Não		Não		Não			< 15Km	Não	
316060	Santo Hipólito/MG	Não		Não						Não	
354840	Santópolis do Aguapeí/SP	Não		Não							
354850	Santos/SP	Não		Sim	104,86	Sim	32			Sim	69,88
354870	São Bernardo do Campo/SP	Sim	Mauá/SP	Sim	91,19	Sim	18			Sim	61,03
316090	São Brás do Suaçuí/MG	Não		Não							
354880	São Caetano do Sul/SP	Sim	Mauá/SP	Sim	69,86	Sim	19			Sim	69,86
354890	São Carlos/SP	Não		Sim	89,44	Sim	< 15Km			Sim	68,37
316095	São Domingos das Dores/MG	Não		Não						Não	

TABELA Co03 - INFORMAÇÕES DIVERSAS SOBRE COLETA DE RESÍDUOS SÓLIDOS

ANO DE  
REFERÊNCIA  
2010

Município	Remessa de resíduos domiciliares ou públicos p/ outro município		Uso de balança	Serviço terceirizado de Coleta de RDO+RPU			Serviço terceirizado de transporte da unidade transbordo à destino final		Serv. terc. de disposição final em aterro		
	Ocor- rência	Município(s) de destino		Valor contratual	Incluído transporte até a und. transbordo ou destino final	Distância média até a unidade	Valor contratual	Distância média até a unidade	Ocorrência de operação do aterro por execução privado	Valor Contratual	
				R\$/t	exist.	Km	R\$/t	km	exist.	R\$/t	
Código	Nome/UF										
<b>Região Sudeste</b>		Co019	Co020	Co021	Co012	Co148	Co150	Co146	Co152	Up060	Up014
316105	São Félix de Minas/MG	Não		Não							
316140	São Francisco do Glória/MG	Não		Não							
320470	São Gabriel da Palha/ES	Não		Não	188,95	Sim	< 15Km			Sim	75,30
316160	São Geraldo da Piedade/MG	Não		Não							
316165	São Geraldo do Baixio/MG	Não		Não							
316170	São Gonçalo do Abaeté/MG	Não		Não		Não			< 15Km	Não	
316180	São Gonçalo do Pará/MG	Não		Não							
316200	São Gonçalo do Sapucaí/MG	Não		Não							
330490	São Gonçalo/RJ	Não		Sim	89,26	Não		89,26	< 15Km	Sim	3,04
316210	São Gotardo/MG	Não		Não	148,00	Sim	< 15Km			Sim	160,00
354910	São João da Boa Vista/SP	Não		Sim		Sim	< 15Km			Não	
354925	São João de Iracema/SP	Não		Não							
330510	São João de Meriti/RJ	Sim	Duque de Caxias/RJ	Sim	119,86	Não		19,96	22	Sim	13,92
316250	São João del Rei/MG	Não		Não	96,15	Sim	< 15Km			Sim	
316280	São João Evangelista/MG	Não		Não	388,50	Sim	< 15Km			Sim	14,00
354940	São Joaquim da Barra/SP	Sim	Guará/SP	Sim		Não			22	Sim	50,90
316294	São José da Barra/MG	Não		Não	84,87	Sim	< 15Km			Não	
354950	São José da Bela Vista/SP	Sim	Sabino/SP	Não							
316295	São José da Lapa/MG	Sim	Vespasiano/MG	Não		Sim	< 15Km			Não	
330513	São José de Ubá/RJ	Não		Sim							
320480	São José do Calçado/ES	Não		Não	216,29	Sim	< 15Km			Não	
316340	São José do Goiabal/MG	Não		Sim		Não					
316350	São José do Jacuri/MG	Não		Não							
354970	São José do Rio Pardo/SP	Não		Não							
354980	São José do Rio Preto/SP	Sim	Onda Verde/SP	Sim	76,40	Não		66,00			
330515	São José do Vale do Rio Preto/RJ	Sim	Teresópolis/RJ	Sim							
354990	São José dos Campos/SP	Não		Sim							
354995	São Lourenço da Serra/SP	Sim	Caieiras/SP	Sim	61,00	Não		70,00	75	Não	
355000	São Luís do Paraitinga/SP	Não		Não							
320490	São Mateus/ES	Não		Sim	84,47	Sim	< 15Km			Não	
316380	São Miguel do Anta/MG	Não		Não							
355030	São Paulo/SP	Sim	Caieiras/SP	Sim		Não					
316390	São Pedro da União/MG	Não		Não							
355050	São Pedro do Turvo/SP	Não		Sim							
355040	São Pedro/SP	Não		Sim							
320495	São Roque do Canaã/ES	Sim	Colatina/ES	Sim	10,00	Não		10,00	28	Sim	60,00
355060	São Roque/SP	Sim	Itapevi/SP	Sim	89,40	Não		64,75	22	Sim	
355080	São Sebastião da Gramma/SP	Não		Não							
330530	São Sebastião do Alto/RJ	Não		Não							

TABELA Co03 - INFORMAÇÕES DIVERSAS SOBRE COLETA DE RESÍDUOS SÓLIDOS

ANO DE  
REFERÊNCIA  
**2010**

Município	Remessa de resíduos domiciliares ou públicos p/ outro município		Uso de balança	Serviço terceirizado de Coleta de RDO+RPU			Serviço terceirizado de transporte da unidade transbordo à destino final		Serv. terc. de disposição final em aterro		
	Ocor- rência	Município(s) de destino		Valor contratual	Incluído transporte até a und. transbordo ou destino final	Distância média até a unidade	Valor contratual	Distância média até a unidade	Ocorrência de operação do aterro por execução privado	Valor Contratual	
				R\$/t	exist.	Km	R\$/t	km	exist.	R\$/t	
Código	Nome/UF										
<b>Região Sudeste</b>		Co019	Co020	Co021	Co012	Co148	Co150	Co146	Co152	Up060	Up014
316450	São Sebastião do Maranhão/MG	Não		Não							
316470	São Sebastião do Paraíso/MG	Não		Não	87,42	Sim	< 15Km			Não	
316480	São Sebastião do Rio Preto/MG	Não		Não							
355070	São Sebastião/SP	Sim	Tremembé/SP	Sim						Não	
316500	São Tiago/MG	Não		Não	400,00					Sim	150,00
355100	São Vicente/SP	Sim	Mauá/SP	Sim							
316540	Sapucaí-Mirim/MG	Sim	Tremembé/SP	Não							
316570	Senador Firmino/MG	Não		Não							
316600	Senhora de Oliveira/MG	Não		Não							
316640	Seritinga/MG	Não		Não							
316670	Serra dos Aimorés/MG	Não		Não			< 15Km			Não	
320500	Serra/ES	Sim	Cariacica/ES	Sim	95,30	Não		114,91	28	Sim	38,24
316690	Serrania/MG	Não		Não							
316695	Serranópolis de Minas/MG	Não		Não	400,00	Sim	< 15Km			Não	
316710	Serro/MG	Não		Não	52,65	Sim	< 15Km			Não	
355170	Sertãozinho/SP	Sim	Guataporã/SP	Sim	60,00	Não			50	Sim	66,86
355180	Sete Barras/SP	Não		Não							
316720	Sete Lagoas/MG	Não		Sim	68,90	Sim	< 15Km			Não	
316750	Simão Pereira/MG	Não		Não		Sim	< 15Km			Sim	
316760	Simonésia/MG	Não		Não		Sim	< 15Km			Sim	
355210	Socorro/SP	Não		Não							
316780	Soledade de Minas/MG	Não		Não							
355220	Sorocaba/SP	Não		Sim	71,13	Sim	< 15Km			Não	
355230	Sud Mennucci/SP	Não		Não	256,42	Sim	< 15Km			Não	
355240	Sumaré/SP	Sim	Paulínia/SP	Sim	76,43	Sim	17,5			Sim	54,59
355255	Suzanápolis/SP	Não		Não							
355250	Suzano/SP	Sim	Itaquaquecetuba/SP; Santa Isabel/SP	Sim	73,16	Sim	19			Sim	64,72
355260	Tabapuã/SP	Sim	São José do Rio Preto/SP	Não	350,00	Não		350,00	< 15Km	Não	
355270	Tabatinga/SP	Não		Não							
355280	Taboão da Serra/SP	Sim	Caieiras/SP	Sim	81,66	Não		45,28	54	Sim	0,00
316800	Taiobeiras/MG	Não		Não							
355320	Taiúva/SP	Sim	São José do Rio Preto/SP	Não							
355330	Tambaú/SP	Não		Não							
316820	Tapiraí/MG	Não		Não							
355350	Tapiraí/SP	Não		Não							
355370	Taquaritinga/SP	Não		Sim							
355380	Taquarituba/SP	Não		Não						Não	
355400	Tatui/SP	Não		Sim	100,00	Sim	< 15Km			Não	
355410	Taubaté/SP	Sim	Tremembé/SP	Sim		Não		28,00	40	Sim	55,00

TABELA Co03 - INFORMAÇÕES DIVERSAS SOBRE COLETA DE RESÍDUOS SÓLIDOS

ANO DE  
REFERÊNCIA  
**2010**

Município	Remessa de resíduos domiciliares ou públicos p/ outro município		Uso de balança	Serviço terceirizado de Coleta de RDO+RPU			Serviço terceirizado de transporte da unidade transbordo à destino final		Serv. terc. de disposição final em aterro		
	Ocor- rência	Município(s) de destino		Valor contratual	Incluído transporte até a und. transbordo ou destino final	Distância média até a unidade	Valor contratual	Distância média até a unidade	Ocorrência de operação do aterro por execução privado	Valor Contratual	
				R\$/t	exist.	Km	R\$/t	km	exist.	R\$/t	
Código	Nome/UF										
<b>Região Sudeste</b>		Co019	Co020	Co021	Co012	Co148	Co150	Co146	Co152	Up060	Up014
316850	Teixeiras/MG	Não		Não							
355430	Teodoro Sampaio/SP	Não		Não							
316860	Teófilo Otoni/MG	Não		Não	116,21	Sim	< 15Km			Não	
355440	Terra Roxa/SP	Não		Não							
316900	Tocantins/MG	Não		Sim						Sim	98,17
355465	Torre de Pedra/SP	Não		Não							
355475	Trabiju/SP										
355480	Tremembé/SP	Não		Sim	60,00	Não		20,00	17	Não	
316930	Três Corações/MG	Não		Sim	78,00	Sim	< 15Km			Não	
355490	Três Fronteiras/SP	Não		Não							
316935	Três Marias/MG	Não		Não							
316950	Tumiritinga/MG	Sim	Governador Valadares/MG	Não	40,00	Sim	< 15Km			Não	
355500	Tupã/SP	Não		Sim	75,21	Sim	< 15Km			Sim	46,15
355520	Turiúba/SP	Não		Não							
317000	Ubai/MG	Não		Não							
317010	Uberaba/MG	Não		Sim	67,25	Sim	17			Sim	27,82
317020	Uberlândia/MG	Não		Sim	81,55	Sim	< 15Km			Sim	46,90
355550	Ubirajara/SP	Não		Não					< 15Km		
317043	União de Minas/MG	Não		Não		Não		100,00	< 15Km	Não	
355580	Urânia/SP	Não		Não							
355590	Uru/SP	Sim	Catanduva/SP	Não	130,00	Sim	110			Sim	
317047	Uruana de Minas/MG	Não		Não							
317052	Urucuia/MG	Não		Sim	92,31	Sim	< 15Km			Não	
355600	Urupês/SP	Não		Não							
330610	Valença/RJ	Não		Não	200,00	Sim	< 15Km			Não	
355620	Valinhos/SP	Sim	Paulínia/SP	Sim	85,36	Não		65,40	49	Sim	74,76
355630	Valparaíso/SP	Não		Sim		Sim	< 15Km			Não	
320503	Vargem Alta/ES	Não		Não							
317060	Vargem Bonita/MG	Não		Não							
355640	Vargem Grande do Sul/SP	Não		Não		Sim	< 15Km			Não	
355645	Vargem Grande Paulista/SP	Sim	Itapevi/SP	Sim	155,45	Sim	50			Sim	155,45
317070	Varginha/MG	Não		Não	29,58	Sim	< 15Km			Sim	
317075	Varjão de Minas/MG	Não		Não	71,07	Sim	< 15Km			Não	
330615	Varre-Sai/RJ	Não		Não							
317080	Várzea da Palma/MG	Não		Sim	87,83	Sim	< 15Km			Não	
330620	Vassouras/RJ	Sim	Duque de Caxias/RJ	Não	135,00	Sim	< 15Km				
317100	Vazante/MG	Não		Não							
320506	Venda Nova do Imigrante/ES	Sim	Cariacica/ES	Sim						Sim	85,00
317115	Vermelho Novo/MG	Não		Não		Sim	< 15Km				



TABELA Co03 - INFORMAÇÕES DIVERSAS SOBRE COLETA DE RESÍDUOS SÓLIDOS

ANO DE  
REFERÊNCIA  
**2010**

Município	Remessa de resíduos domiciliares ou públicos p/ outro município		Uso de balança	Serviço terceirizado de Coleta de RDO+RPU			Serviço terceirizado de transporte da unidade transbordo à destino final		Serv. terc. de disposição final em aterro	
	Ocor- rência	Município(s) de destino		Valor contratual	Incluído transporte até a und. transbordo ou destino final	Distância média até a unidade	Valor contratual	Distância média até a unidade	Ocorrência de operação do aterro por execução privado	Valor Contratual
				R\$/t	exist.	Km	R\$/t	km	exist.	R\$/t
Código	Nome/UF		Co021	Co012	Co148	Co150	Co146	Co152	Up060	Up014
<b>Região Sudeste</b>										
317120	Vespasiano/MG	Não	Não	196,90	Sim	< 15Km			Sim	220,00
320510	Viana/ES	Sim	Cariacica/ES		Sim	17,6			Sim	
317130	Viçosa/MG	Não	Não							
320515	Vila Pavão/ES	Não	Não							
355670	Vinhedo/SP	Sim	Paulínia/SP	101,21	Não		57,69	< 15Km	Não	
355680	Viradouro/SP	Não		42,85	Sim	< 15Km			Não	
317170	Virgínia/MG	Não	Não							
317190	Virgolândia/MG	Não	Sim							
317200	Visconde do Rio Branco/MG	Não	Sim						Não	
355695	Vitória Brasil/SP	Não	Não	16,00	Não			70	Não	
320530	Vitória/ES	Sim	Cariacica/ES	76,73	Não		15,20	20	Sim	39,72
330630	Volta Redonda/RJ	Não	Sim	41,32	Sim	< 15Km			Não	
355700	Votorantim/SP	Não	Sim		Não				Sim	41,12
355710	Votuporanga/SP	Sim	Meridiano/SP	47,51	Sim	22			Sim	63,73
355715	Zacarias/SP		Não							

TABELA Co04a  
INFORMAÇÕES SOBRE VEÍCULOS DE AGENTES PÚBLICOS  
NA COLETA DE RESÍDUOS SÓLIDOS DOMICILIARES E PÚBLICOS

**TABELA Co04a - INFORMAÇÕES SOBRE VEÍCULOS DE AGENTES PÚBLICOS  
NA COLETA DE RESÍDUOS SÓLIDOS DOMICILIARES E PÚBLICOS**

ANO DE  
REFERÊNCIA  
**2010**

Município	Quantidade de veículos de agentes públicos, por idade, em anos																		
	Caminhão compactador			Cam. bascul. carroceria ou baú			Caminhões poliguindaste			Trator agrícola com reboque			Tração animal			Embarcações			
	Até 5	6 a 10	Mais de 10	Até 5	6 a 10	Mais de 10	Até 5	6 a 10	Mais de 10	Até 5	6 a 10	Mais de 10	Até 5	6 a 10	Mais de 10	Até 5	6 a 10	Mais de 10	
	unidade	unidade	unidade	unidade	unidade	unidade	unidade	unidade	unidade	unidade	unidade	unidade	unidade	unidade	unidade	unidade	unidade	unidade	
Código	Nome/UF	Co054	Co055	Co056	Co063	Co064	Co065	Co072	Co073	Co074	Co081	Co082	Co083	Co090	Co091	Co092	Co155	Co156	Co157
<b>Região Sudeste</b>		Co054	Co055	Co056	Co063	Co064	Co065	Co072	Co073	Co074	Co081	Co082	Co083	Co090	Co091	Co092	Co155	Co156	Co157
310050	Açucena/MG						1												
350010	Adamantina/SP	1	1	3			2						1						
350020	Adolfo/SP	0	1	0	0	0	1	0	0	1	2	0	0	0	0	0	0	0	0
320010	Afonso Cláudio/ES	1		1						1									
310070	Água Comprida/MG	0	0	0	0	0	1	0	0	0	0	0	1	0	0	0	0	0	0
350030	Aguai/SP	1	1				1						2						
310080	Aguanil/MG	0	0	0	0	0	1	0	0	0	0	0	0	0	0	0	0	0	0
350040	Águas da Prata/SP	0	0	0	1	0	0	0	0	0	0	0	0	0	0	0	0	0	0
350055	Águas de Santa Bárbara/SP	1	1	0	0	0	0	0	0	0	0	0	0	0	0	0	0	0	0
350060	Águas de São Pedro/SP	1	0	0	0	0	2	0	1	0	0	0	0	0	0	0	0	0	0
350070	Agudos/SP	0	0	3	0	0	3	0	0	0	0	1	1	0	0	0	0	0	0
310110	Aimorés/MG		1			1							1						
310160	Alfenas/MG	0	0	0	1	1	0	0	0	0	1	1	0	0	0	0	0	0	0
310180	Alpercata/MG																		
350090	Altair/SP	1																	
310200	Alterosa/MG		1			1				1			1						
350100	Altinópolis/SP	0	2	0	0	1	0	0	0	0	1	0	0	0	0	0	0	0	0
350110	Alto Alegre/SP			1									1						
315350	Alto Jequitibá/MG	0	0	0	1	0	0	0	0	0	1	0	0	0	0	0	0	0	0
320035	Alto Rio Novo/ES		1										1						
350115	Alumínio/SP																		
350120	Álvares Florence/SP	0	1	0	0	0	1	0	0	0	0	0	0	0	0	0	0	0	0
350130	Álvares Machado/SP	1	2	0	0	0	1	0	0	0	0	0	1	0	0	0	0	0	0
350150	Alvinlândia/SP	1	0	0	2	0	0	0	0	0	1	0	0	0	0	0	0	0	0
310240	Alvorada de Minas/MG	0	0	0	1	0	0	0	0	0	0	0	0	0	0	0	0	0	0
350160	Americana/SP			2															
350170	Américo Brasiliense/SP	1	1				5						4						
350190	Amparo/SP	2	2		1	1													
310260	Andradas/MG	0	2	0	0	0	1	0	0	0	0	0	1	0	0	0	0	0	0
350210	Andradina/SP																		
310280	Andrelândia/MG	0	0	0	0	0	0	0	0	0	0	0	0	0	0	0	0	0	0
350220	Angatuba/SP		2			1													
330010	Angra dos Reis/RJ																		
350230	Anhembi/SP		1			2							2						
350240	Anhumas/SP	1			0			0			1			0				0	
310290	Antônio Carlos/MG	0	0	0	0	0	1	0	0	0	0	0	1	0	0	0	0	0	0
310310	Antônio Prado de Minas/MG						3												
350260	Aparecida d'Oeste/SP	0	1	0	0	1	1	0	0	0	0	0	0	0	0	0	0	0	0
350250	Aparecida/SP	0	0	5	0	0	2	0	0	0	0	0	0	0	0	0	0	0	0

**TABELA Co04a - INFORMAÇÕES SOBRE VEÍCULOS DE AGENTES PÚBLICOS  
NA COLETA DE RESÍDUOS SÓLIDOS DOMICILIARES E PÚBLICOS**

ANO DE  
REFERÊNCIA  
**2010**

Município	Quantidade de veículos de agentes públicos, por idade, em anos																		
	Caminhão compactador			Cam. bascul. carroceria ou baú			Caminhões poliguindaste			Trator agrícola com reboque			Tração animal			Embarcações			
	Até 5	6 a 10	Mais de 10	Até 5	6 a 10	Mais de 10	Até 5	6 a 10	Mais de 10	Até 5	6 a 10	Mais de 10	Até 5	6 a 10	Mais de 10	Até 5	6 a 10	Mais de 10	
	unidade	unidade	unidade	unidade	unidade	unidade	unidade	unidade	unidade	unidade	unidade	unidade	unidade	unidade	unidade	unidade	unidade	unidade	
Código	Nome/UF	Co054	Co055	Co056	Co063	Co064	Co065	Co072	Co073	Co074	Co081	Co082	Co083	Co090	Co091	Co092	Co155	Co156	Co157
<b>Região Sudeste</b>																			
350270	Apiaí/SP	0	0	1	0	0	1	0	0	0	0	0	0	0	0	0	0	0	0
350280	Araçatuba/SP						3						2						
350290	Araçoiaba da Serra/SP	2	2	0	1	0	0	0	0	0	0	0	0	0	0	0	0	0	0
320060	Aracruz/ES																		
310340	Araçuaí/MG	0	0	0	2	0	0	0	0	0	7	0	0	0	0	0	0	0	0
310350	Araguari/MG																		
350310	Arandu/SP	1	1			3													
310360	Arantina/MG	0	0	0	0	0	1	0	0	0		1		0	0	0	0	0	0
350315	Arapeí/SP		1								1		1						
310375	Araporã/MG	0	0	0	0	0	0	0	0	0	0	0	0	0	0	0	0	0	0
350320	Araraquara/SP	0	1	0	0	0	0	0	0	0	0	0	0	0	0	0	0	0	0
350330	Araras/SP	3	3			7													
350335	Arco-Íris/SP	1	0	0	2	0	0	0	0	0	0	0	1	0	0	0	0	0	0
310420	Arcos/MG	3	0	0	0	0	2	0	0	1	0	0	0	0	0	0	0	0	0
310445	Aricanduva/MG	0	0	0	0	0	1	0	0	0	0	0	1	0	0	0	0	0	0
350380	Artur Nogueira/SP	0	0	0	0	0	0	0	0	0			1	0	0	0	0	0	0
350390	Arujá/SP	0	0	1	0	0	0	0	0	0	0	0	0	0	0	0	0	0	0
350400	Assis/SP	0	2	2	3	0	0	0	0	0	0	3	0	0	0	0	0	0	0
350410	Atibaia/SP				1														
320070	Atilio Vivacqua/ES		1	1	1		3												
350440	Avanhandava/SP	0	1	0	0	0	2	0	0	0	0	0	0	0	0	0	0	0	0
350460	Bady Bassitt/SP						1												
320080	Baixo Guandu/ES																		
350470	Balbinos/SP		1		1	1	1						1		0				
350500	Barão de Antonina/SP	1											1						
310540	Barão de Cocais/MG		1	1															
310560	Barbacena/MG	5	0	0	0	0	0	0	0	0	0	0	0	8	0	0	0	0	0
350520	Bariú/SP	0	1	0	0	1	0	0	0	0	0	1	0	0	0	0	0	0	0
350530	Barra Bonita/SP	0	0	3	0	0	2	0	0	0	0	0	3	0	0	0	0	0	0
350535	Barra do Chapéu/SP	0	1	0	0	1	0	0	0	0	0	0	0	0	0	0	0	0	0
310570	Barra Longa/MG	0	0	0	0	0	1	0	0	0	0	0	1	0	0	0	0	0	0
330040	Barra Mansa/RJ									1									
350550	Barretos/SP	0	0	0	0	0	0	0	0	0	0	0	0	0	0	0	0	0	0
310590	Barroso/MG												1						
350570	Barueri/SP				15	5	2												
350580	Bastos/SP		2				1	0	0	0	0	2	2	0	0	0	0	0	0
350590	Batatais/SP	4			1		1						1						
350600	Bauru/SP	7	3	4	0	0	10	0	0	0	0	0	0	0	0	0	0	0	0
350610	Bebedouro/SP	0	0	4	0	0	7	0	0	2	0	2	0	0	0	0	0	0	0

**TABELA Co04a - INFORMAÇÕES SOBRE VEÍCULOS DE AGENTES PÚBLICOS  
NA COLETA DE RESÍDUOS SÓLIDOS DOMICILIARES E PÚBLICOS**

ANO DE  
REFERÊNCIA  
**2010**

Município	Quantidade de veículos de agentes públicos, por idade, em anos																		
	Caminhão compactador			Cam. bascul. carroceria ou baú			Caminhões poliguindaste			Trator agrícola com reboque			Tração animal			Embarcações			
	Até 5	6 a 10	Mais de 10	Até 5	6 a 10	Mais de 10	Até 5	6 a 10	Mais de 10	Até 5	6 a 10	Mais de 10	Até 5	6 a 10	Mais de 10	Até 5	6 a 10	Mais de 10	
	unidade	unidade	unidade	unidade	unidade	unidade	unidade	unidade	unidade	unidade	unidade	unidade	unidade	unidade	unidade	unidade	unidade	unidade	
Código	Nome/UF	Co054	Co055	Co056	Co063	Co064	Co065	Co072	Co073	Co074	Co081	Co082	Co083	Co090	Co091	Co092	Co155	Co156	Co157
<b>Região Sudeste</b>																			
310610	Belmiro Braga/MG																		
310620	Belo Horizonte/MG	31		11	8		11	5		1									
310640	Belo Vale/MG	0	0	0	0	0	1	0	0	0	0	0	0	0	0	0	0	0	0
350620	Bento de Abreu/SP			1			1		0										
310650	Berilo/MG	1			3				0		0			0				0	
310660	Bertópolis/MG	0	0	0	0	0	1	0	0	0	0	0	1	0	0	0	0	0	0
310670	Betim/MG																		
310690	Bicas/MG	0	0	0	0	0	2	0	0	0	0	0	0	0	0	0	0	0	0
350640	Bilac/SP	1	1	0	2	1	1	0	0	0	0	1	1	0	0	0	0	0	0
350650	Birigui/SP	4	1	4		2				1									
350670	Boa Esperança do Sul/SP	0	1	0	0	1	0	0	0	0	0	0	1	0	0	0	0	0	0
350680	Bocaina/SP	1	1	0	0	3	0	0	0	0	2	3	0	0	0	0	0	0	0
350690	Bofete/SP	0	0	1	0	0	0	0	0	0	0	0	0	0	0	0	0	0	0
350700	Boituva/SP	0	0	0	0	2	0	0	0	0	0	0	2	0	0	0	0	0	0
330060	Bom Jesus do Itabapoana/RJ				4														
320110	Bom Jesus do Norte/ES	0	0	0	1	0	0	0	0	0	0	0	1	0	0	0	0	0	0
350715	Bom Sucesso de Itararé/SP			1			1												
310810	Bonfim/MG					1													
310825	Bonito de Minas/MG	0	0	0	0	1	0	0	0	0	0	0	0	0	0	0	0	0	0
350730	Boracéia/SP		1																
310840	Botelhos/MG	0	2	0	0	0	0	0	0	0	0	0	0	0	0	0	0	0	0
350750	Botucatu/SP	7	0	0	0	0	3	0	0	0	0	0	2	0	0	0	0	0	0
310890	Brasópolis/MG	0	0	0	0	0	2	0	0	0	0	1	0	0	0	0	0	0	0
350770	Braúna/SP	0	1	0	1	0	0	0	0	0	0	0	1	0	0	0	0	0	0
350780	Brodowski/SP	1	1	1															
350790	Brotas/SP						2												
310900	Brumadinho/MG	2	0	0	3	0	0	0	0	0	1	0	0	0	0	0	0	0	0
310910	Bueno Brandão/MG	0	1	0	0	0	0	0	0	0	0	0	0	0	0	0	0	0	0
310925	Bugre/MG	0		1				0			1			3			0		
350800	Buri/SP																		
350810	Buritama/SP			2			4			1			2						
310940	Buritzeiro/MG						2						1						
330070	Cabo Frio/RJ																		
350840	Cabreúva/SP	0	0	0	0	0	0	0	0	0	0	0	0	0	0	0	0	0	0
350850	Caçapava/SP	0	1	1	0	2	0	0	0	0	0	0	0	0	0	0			
310960	Cachoeira da Prata/MG					1													
310970	Cachoeira de Minas/MG	0	1	0	0	2	0	0	0	0	0	0	0	0	0	0	0	0	0
350870	Caconde/SP		1		1														
311000	Caeté/MG	0	0	0	0	0	0	0	0	0	0	0	0	0	0	0	0	0	0

**TABELA Co04a - INFORMAÇÕES SOBRE VEÍCULOS DE AGENTES PÚBLICOS  
NA COLETA DE RESÍDUOS SÓLIDOS DOMICILIARES E PÚBLICOS**

ANO DE  
REFERÊNCIA  
**2010**

Município	Quantidade de veículos de agentes públicos, por idade, em anos																		
	Caminhão compactador			Cam. bascul. carroceria ou baú			Caminhões poliguindaste			Trator agrícola com reboque			Tração animal			Embarcações			
	Até 5	6 a 10	Mais de 10	Até 5	6 a 10	Mais de 10	Até 5	6 a 10	Mais de 10	Até 5	6 a 10	Mais de 10	Até 5	6 a 10	Mais de 10	Até 5	6 a 10	Mais de 10	
	unidade	unidade	unidade	unidade	unidade	unidade	unidade	unidade	unidade	unidade	unidade	unidade	unidade	unidade	unidade	unidade	unidade	unidade	
Código	Nome/UF	Co054	Co055	Co056	Co063	Co064	Co065	Co072	Co073	Co074	Co081	Co082	Co083	Co090	Co091	Co092	Co155	Co156	Co157
<b>Região Sudeste</b>		Co054	Co055	Co056	Co063	Co064	Co065	Co072	Co073	Co074	Co081	Co082	Co083	Co090	Co091	Co092	Co155	Co156	Co157
350880	Cafelândia/SP		2																
311010	Caiana/MG	0	0	0	0	0	1	0	0	0	0	0	0	0	0	0	0	0	0
350900	Caieiras/SP	0	0	0	0	0	4	0	0	0	0	0	0	0	0	0	0	0	0
350920	Cajamar/SP																		
350925	Cajati/SP			2				4											
350930	Cajobi/SP	1						1					1						
350940	Cajuru/SP																		
311060	Cambuí/MG	1	1	2	2	1	1												
350950	Campinas/SP	0	0	1	0	0	8	0	0	1	0	0	0	0	0	0	0	0	0
311120	Campo Belo/MG	0	0	0	0	0	6	0	0	0	0	0	0	0	0	0	0	0	0
311140	Campo Florido/MG	0	1	0	0	0	1	0	0	0	0	0	1	0	0	0	0	0	0
350960	Campo Limpo Paulista/SP																		
350970	Campos do Jordão/SP	0	0	0	0	0	0	0	0	0	0	0	0	0	0	0	0	0	0
330100	Campos dos Goytacazes/RJ	0	0	0	0	0	0	0	0	0	0	0	0	0	0	0	0	0	0
311190	Cana Verde/MG				1														
311200	Candeias/MG	0	0	1	0	0	1	0	0	0	0	0	1	0	0	0	0	0	0
351000	Cândido Mota/SP	1	2	0	0	1	0	0	2	0	0	1	0	0	0	0	0	0	0
330110	Cantagalo/RJ																		
351020	Capão Bonito/SP	1	0	0	1	0	1	0	0	0	1	0	1	0	0	0	0	0	0
311210	Caparaó/MG	0	0	0	1	0	0	0	0	0	0	1	0	0	0	0	0	0	0
351030	Capela do Alto/SP	0	0	2	0	0	3	0	0	0	0	0	2	0	0	0	0	0	0
311250	Capim Branco/MG						1					1							
311260	Capinópolis/MG	2	0	0	1	0	0	0	0	0	0	0	0	0	0	0	0	0	0
311265	Capitão Andrade/MG	0	0	0	0	0	1	0	0	0	0	2	0	0	0	0	0	0	0
351040	Capivari/SP					2						1							
311290	Caputira/MG						1						1						
311300	Carai/MG	0	0	0	0	0	3	0	0	0	0	0	0	0	0	2	0	0	0
330093	Carapebus/RJ																		
351060	Carapicuíba/SP	9							2										
311350	Carbonita/MG											1							
330115	Cardoso Moreira/RJ	0	1	0	0	2	0	0	0	0	0	2	0	0	0	0	0	0	0
351070	Cardoso/SP	0	0	3	0	0	5	0	0	0	0	0	3	0	0	0	0	0	0
320130	Cariacica/ES																		
311370	Carlos Chagas/MG																		
311390	Carmo da Cachoeira/MG				2	1	2												
311410	Carmo de Minas/MG						1												
311440	Carmo do Rio Claro/MG		2			1													
311450	Carmópolis de Minas/MG	2			1														
311455	Carneirinho/MG		1	1									2						

**TABELA Co04a - INFORMAÇÕES SOBRE VEÍCULOS DE AGENTES PÚBLICOS  
NA COLETA DE RESÍDUOS SÓLIDOS DOMICILIARES E PÚBLICOS**

ANO DE  
REFERÊNCIA  
**2010**

Município	Quantidade de veículos de agentes públicos, por idade, em anos																		
	Caminhão compactador			Cam. bascul. carroceria ou baú			Caminhões poliguindaste			Trator agrícola com reboque			Tração animal			Embarcações			
	Até 5	6 a 10	Mais de 10	Até 5	6 a 10	Mais de 10	Até 5	6 a 10	Mais de 10	Até 5	6 a 10	Mais de 10	Até 5	6 a 10	Mais de 10	Até 5	6 a 10	Mais de 10	
	unidade	unidade	unidade	unidade	unidade	unidade	unidade	unidade	unidade	unidade	unidade	unidade	unidade	unidade	unidade	unidade	unidade	unidade	
Código	Nome/UF	Co054	Co055	Co056	Co063	Co064	Co065	Co072	Co073	Co074	Co081	Co082	Co083	Co090	Co091	Co092	Co155	Co156	Co157
<b>Região Sudeste</b>																			
311460	Carrancas/MG																		
311470	Carvalhópolis/MG	0	0	0	0	0	1	0	0	0	0	0	1	0	0	0	0	0	0
351080	Casa Branca/SP	2	0	0	0	0	0	0	0	0	0	0	0	0	0	0	0	0	0
330130	Casimiro de Abreu/RJ	0	0	0	0	0	0	0	0	0	0	0	0	0	0	0	0	0	0
351090	Cássia dos Coqueiros/SP	0	1	0	0	0	0	0	0	0	0	0	1	0	0	0	0	0	0
320140	Castelo/ES	2			1						1								
351100	Castilho/SP	0	1	1	0	0	0	0	0	0	0	0	0	0	0	0	0	0	0
351110	Catanduva/SP	0	0	0	0	0	0	0	0	0	0	0	0	0	0	0	0	0	0
311535	Catas Altas/MG					1													
351120	Catiguá/SP	0	1	0	0	1	0	0	0	0	0	1	0	0	0	0	0	0	0
311547	Catuti/MG						1						1						
351130	Cedral/SP		2		1		2				2		2						
351140	Cerqueira César/SP	0	0	0	0	0	0	0	0	0	0	0	0	0	0	0	0	0	0
351150	Cerquilha/SP		3			4	1		1			1							
351160	Cesário Lange/SP	1	1				1						1						
351170	Charqueada/SP		2									1							
311630	Cipotânea/MG	0	0	0	0	0	0	0	0	0	0	1	0	0	0	0	0	0	0
311660	Cláudio/MG	0	0	0	0	0	0	0	0	0	0	0	0	0	0	0	0	0	0
351190	Clementina/SP																		
320150	Colatina/ES	0	1	3	0	0	3	1	0	0	0	0	0	0	0	0	0	0	0
351200	Colina/SP	0	2	1	0	0	6	0	0	0	0	1	0	0	0	0	0	0	0
330095	Comendador Levy Gasparian/RJ	0	1	0	0	0	4	0	0	0	0	0	0	0	0	0	0	0	0
311520	Conceição da Barra de Minas/MG	0	0	0	0	0	1	0	0	0	0	0	0	0	0	0	0	0	0
320160	Conceição da Barra/ES		2				2		1			1			0			0	
311740	Conceição de Ipanema/MG											1		2					
311770	Conceição do Rio Verde/MG				1														
311790	Congonhal/MG	1	0	0	0	0	0	0	0	0	0	0	1	0	0	0	0	0	0
311830	Conselheiro Lafaiete/MG	0	0	0	0	0	0	0	0	0	0	0	0	0	0	0	0	0	0
311840	Conselheiro Pena/MG	0	0	1	0	0	0	0	0	0	0	0	0	0	4	0	0	0	0
311850	Consolação/MG	0	0	0	0	1	0	0	0	0	0	0	0	0	0	0	0	0	0
311860	Contagem/MG	0	0	0	0	0	0	0	0	0	0	0	0	0	0	0	0	0	0
311870	Coqueiral/MG						1									1			
351240	Cordeirópolis/SP		3			1													
311890	Cordisburgo/MG						1						2						
311900	Cordislândia/MG	0	0	0	0	0	1	0	0	0	0	0	0	0	0	0	0	0	0
311910	Corinto/MG	0	0	1	0	0	3	0	0	0	0	0	3	0	0	0	0	0	0
351250	Coroados/SP	0	0	1	0	0	3	0	0	0	0	0	0	0	0	0	0	0	0
311930	Coromandel/MG		1				2												
311940	Coronel Fabriciano/MG	1	0	5	0	0	0	0	0	0	1	1	0	0	0	0	0	0	0

**TABELA Co04a - INFORMAÇÕES SOBRE VEÍCULOS DE AGENTES PÚBLICOS  
NA COLETA DE RESÍDUOS SÓLIDOS DOMICILIARES E PÚBLICOS**

ANO DE  
REFERÊNCIA  
**2010**

Município	Quantidade de veículos de agentes públicos, por idade, em anos																		
	Caminhão compactador			Cam. bascul. carroceria ou baú			Caminhões poliguindaste			Trator agrícola com reboque			Tração animal			Embarcações			
	Até 5	6 a 10	Mais de 10	Até 5	6 a 10	Mais de 10	Até 5	6 a 10	Mais de 10	Até 5	6 a 10	Mais de 10	Até 5	6 a 10	Mais de 10	Até 5	6 a 10	Mais de 10	
	unidade	unidade	unidade	unidade	unidade	unidade	unidade	unidade	unidade	unidade	unidade	unidade	unidade	unidade	unidade	unidade	unidade	unidade	
Código	Nome/UF	Co054	Co055	Co056	Co063	Co064	Co065	Co072	Co073	Co074	Co081	Co082	Co083	Co090	Co091	Co092	Co155	Co156	Co157
<b>Região Sudeste</b>																			
351260	Coronel Macedo/SP		1				1			0			1			0			0
351270	Corumbataí/SP		1		1					1			1						
351320	Cristais Paulista/SP	0	0	1	0	0	2	0	0	0	1	1	1	0	0	0	0	0	0
312030	Cristália/MG						2		1										
312050	Cristina/MG	0	0	0	1	0	0	0	0	0	1	0	0	0	0	0	0	0	0
351330	Cruzália/SP	0	1	0	1	0	0	0	0	0	0	1	0	0	0	0	0	0	0
351340	Cruzeiro/SP	0	0	0		3	5	0	0	0	0	2	2	0	0	0	0	0	0
351350	Cubatão/SP																		
312090	Curvelo/MG	2	4	0	0	2	0												
312125	Delta/MG	0	0	0	1	1	1	0	0	0	2	2	2	0	0	0	0	0	0
351370	Descalvado/SP	1	3	0	0	0	4	0	0	0	0	0	0	0	0	0	0	0	0
312140	Desterro de Entre Rios/MG	0	0	0	0	0	1	0	0	0	0	0	0	0	0	0	0	0	0
351380	Diadema/SP	0	3	0	0	0	6	0	0	6	0	0	1	0	0	0	0	0	0
312180	Dionísio/MG	0	0	0	0	0	0	0	0	0	0	0	0	0	0	0	0	0	0
351385	Dirce Reis/SP	1	0	0	0	0	0	0	0	0	0	0	0	0	0	0	0	0	0
312200	Divino/MG	0	0	0	0	0	0	0	0	0	0	0	0	0	0	0	0	0	0
351390	Divinolândia/SP	1	1																
312230	Divinópolis/MG	7			2														
312240	Divisa Nova/MG																		
351400	Dobrada/SP			1															
312270	Dom Silvério/MG	0	0	0	0	0	1	0	0	0	0	0	0	0	0	0	0	0	0
320190	Domingos Martins/ES	2	0	0	0	0	1	0	0	0	0	0	0	0	0	0	0	0	0
312290	Dona Eusébia/MG			2			1			1			1						
312310	Dores de Guanhães/MG	0	0	0	0	1	0	0	0	0	0	0	0	0	0	0	0	0	0
312340	Doresópolis/MG	0	0	0	0	0	0	0	0	0	0	0	0	0	0	0	0	0	0
351440	Dracena/SP	1	2		2		4						4						
330170	Duque de Caxias/RJ																		
351490	Elias Fausto/SP	0	0	1	0	0	1	0	0	0	0	0	1	0	0	0	0	0	0
312360	Elói Mendes/MG			1			2												
351495	Embaúba/SP					1							1						
351500	Embu/SP	0	0	0	0	0	0	0	0	0	0	0	0	0	0	0	0	0	0
351515	Engenheiro Coelho/SP																		
312380	Engenheiro Navarro/MG												1						
330180	Engenheiro Paulo de Frontin/RJ	2	2	0	0	1	0	0	0	0	2	1	0	0	0	0	0	0	0
312385	Entre Folhas/MG			1			1			1									
312440	Espírito Santo do Dourado/MG	1			1														
351518	Espírito Santo do Pinhal/SP	1	2	2	0	0	9	0	0	0	0	0	1	0	0	0	0	0	0
351519	Espírito Santo do Turvo/SP	0	2	0	0	1	0	0	0	0	0	0	0	0	0	0	0	0	0
351530	Estrela do Norte/SP																		



**TABELA Co04a - INFORMAÇÕES SOBRE VEÍCULOS DE AGENTES PÚBLICOS  
NA COLETA DE RESÍDUOS SÓLIDOS DOMICILIARES E PÚBLICOS**

ANO DE  
REFERÊNCIA  
**2010**

Município	Quantidade de veículos de agentes públicos, por idade, em anos																			
	Caminhão compactador			Cam. bascul. carroceria ou baú			Caminhões poliguindaste			Trator agrícola com reboque			Tração animal			Embarcações				
	Até 5	6 a 10	Mais de 10	Até 5	6 a 10	Mais de 10	Até 5	6 a 10	Mais de 10	Até 5	6 a 10	Mais de 10	Até 5	6 a 10	Mais de 10	Até 5	6 a 10	Mais de 10		
	unidade	unidade	unidade	unidade	unidade	unidade	unidade	unidade	unidade	unidade	unidade	unidade	unidade	unidade	unidade	unidade	unidade	unidade		
Código	Nome/UF	Co054	Co055	Co056	Co063	Co064	Co065	Co072	Co073	Co074	Co081	Co082	Co083	Co090	Co091	Co092	Co155	Co156	Co157	
<b>Região Sudeste</b>		Co054	Co055	Co056	Co063	Co064	Co065	Co072	Co073	Co074	Co081	Co082	Co083	Co090	Co091	Co092	Co155	Co156	Co157	
351520	Estrela d'Oeste/SP		1																	
312510	Extrema/MG	2	0	0	1	0	0	1	0	0	0	0	0	0	0	0	0	0	0	0
312520	Fama/MG						1						1							
312530	Faria Lemos/MG	0	0	0	0	0	1	0	0	0	0	0	0	0	0	0	0	0	0	0
351540	Fartura/SP	2					3													
351560	Fernando Prestes/SP	1	0	0	0	0	0	0	0	0	0	0	0	0	0	0	0	0	0	0
351565	Fernão/SP	1			1															
351570	Ferraz de Vasconcelos/SP	8			1						1									
351590	Floreal/SP	0	1	0	1	0	0	0	0	0	0	0	1	0	0	0	0	0	0	0
312600	Florestal/MG	0	0	0	0	0	2	0	0	0	0	0	0	0	0	0	0	0	0	0
351600	Flórida Paulista/SP	1		1	1		2					1								
312610	Formiga/MG	4	0	1	2	0	5	0	0	2	0	0	0	0	0	0	0	0	0	0
312630	Fortaleza de Minas/MG	0	0	0	0	1	0	0	0	1	1	0	0	0	0	0	0	0	0	0
312640	Fortuna de Minas/MG	0	0	0	0	1	0	0	0	0	1	2	0	0	0	0	0	0	0	0
351620	Franca/SP					5														
312650	Francisco Badaró/MG						2						1							
312660	Francisco Dumont/MG	0	0	0	0	2	0	0	0	0	0	1	0	0	0	0	0	0	0	0
312705	Fronteira dos Vales/MG	0	0	0	0	0	1	0	0	0	0	1	0	0	0	0	0	0	0	0
312710	Frutal/MG		3																	
351650	Gabriel Monteiro/SP	1	0	0	0	0	2	0	0	0	0	0	0	0	0	0	0	0	0	0
351660	Gália/SP	1	0	0	1	0	0	0	0	0	0	1	0	0	0	0	0	0	0	0
312733	Gameleiras/MG	0	0	0	1	0	0	0	0	0	0	0	0	0	0	0	0	0	0	0
351670	Garça/SP	0	0	0	0	0	3	0	0	0	0	0	3	0	0	0	0	0	0	0
351680	Gastão Vidigal/SP	2																		
351690	General Salgado/SP	0	2	0	0	2	0	0	0	0	0	0	3	0	0	0	0	0	0	0
351700	Getulina/SP	1	0	0	0	0	0	0	0	0	2	0	0	0	0	0	0	0	0	0
312735	Glaucilândia/MG	0	0	0	0	0	0	0	0	0	0	1	0	0	0	0	0	0	0	0
351710	Glicério/SP	0	1	0	1	0	2	0	0	0	0	0	0	0	0	0	0	0	0	0
312750	Gonzaga/MG	0	0	0	1	1	0	0	0	0	1	1	0	0	0	0	0	0	0	0
312760	Gouveia/MG	0	0	0	0	0	2	0	0	0	0	0	0	0	0	0	0	0	0	0
312770	Governador Valadares/MG	0	0	0	0	0	0	0	0	0	0	0	0	0	0	0	0	0	0	0
312780	Grão Mogol/MG	1				2						1			1					
320230	Guaçu/ES			1		2						1								
351720	Guaíçara/SP	1	0	0	0	2	0	0	0	0	1	1	0	0	0	0	0	0	0	0
351730	Guaimbê/SP				1	2							4							
312800	Guanhães/MG	1				1														
351750	Guapiaçu/SP	0	0	0	0	0	0	0	0	0	0	0	0	0	0	0	0	0	0	0
351760	Guapira/SP	1	0	0	0	0	0	0	0	0	0	1	0	0	0	0	0	0	0	0
351780	Guaraçai/SP	1	0	0	0	1	1	0	0	0	0	0	0	0	0	0	0	0	0	0

**TABELA Co04a - INFORMAÇÕES SOBRE VEÍCULOS DE AGENTES PÚBLICOS  
NA COLETA DE RESÍDUOS SÓLIDOS DOMICILIARES E PÚBLICOS**

ANO DE  
REFERÊNCIA  
**2010**

Município	Quantidade de veículos de agentes públicos, por idade, em anos																		
	Caminhão compactador			Cam. bascul. carroceria ou baú			Caminhões poliguindaste			Trator agrícola com reboque			Tração animal			Embarcações			
	Até 5	6 a 10	Mais de 10	Até 5	6 a 10	Mais de 10	Até 5	6 a 10	Mais de 10	Até 5	6 a 10	Mais de 10	Até 5	6 a 10	Mais de 10	Até 5	6 a 10	Mais de 10	
	unidade	unidade	unidade	unidade	unidade	unidade	unidade	unidade	unidade	unidade	unidade	unidade	unidade	unidade	unidade	unidade	unidade	unidade	
Código	Nome/UF	Co054	Co055	Co056	Co063	Co064	Co065	Co072	Co073	Co074	Co081	Co082	Co083	Co090	Co091	Co092	Co155	Co156	Co157
<b>Região Sudeste</b>																			
312820	Guaraciaba/MG	0	0	0	2	0	0	0	0	0	0	1	0	0	0	0	0	0	0
312840	Guarani/MG	0	0	0	0	0	1	0	0	0	0	0	1	0	0	0	0	0	0
312850	Guarará/MG	0	0	0	0	0	0	0	0	0	0	0	0	0	0	0	0	0	0
351820	Guararapes/SP						3			1			1						
351830	Guararema/SP	5			2														
351840	Guaratinguetá/SP	0	0	1	0	2	1	0	0	0	0	0	0	0	0	0	0	0	0
351860	Guariba/SP	2	1	0	1	0	0	0	0	0	0	0	0	0	0	0	0	0	0
351870	Guarujá/SP																		
351880	Guarulhos/SP					20	5												
351885	Guatapará/SP	2									1								
312880	Guidoval/MG						1						1						
351890	Guzolândia/SP	1			1	1						1							
351900	Herculândia/SP	0	0	1	0	0	2	0	0	1	0	0	0	0	0	0	0	0	0
351907	Hortolândia/SP	0	0	0	0	0	0	0	0	0	0	0	0	0	0	0	0	0	0
351910	Iacanga/SP		1				2												
312950	Ibiá/MG	1											1						
351940	Ibirá/SP		2			2													
312970	Ibiraci/MG	0	0	0	0	0	0	0	0	0	0	0	0	0	0	0	0	0	0
312980	Ibirité/MG	5	5		2														
351960	Ibitinga/SP	0	0	0	0	0	0	0	0	0	0	0	0	0	0	0	0	0	0
351970	Ibiúna/SP																		
320260	Iconha/ES	1	0	1	0	0	0	0	0	0	0	0	0	0	0	0	0	0	0
352000	Igarapu do Tietê/SP	1	0	2	1	0	3	0	0	0	0	0	1	0	0	0	0	0	0
352010	Igarapava/SP	0	0	0	0	0	0	0	0	0	0	0	0	0	0	0	0	0	0
313010	Igarapé/MG																		
330187	Iguaba Grande/RJ	0	1	0	0	0	0	0	0	0	0	0	0	0	0	0	0	0	0
313040	Ijaci/MG												1						
352044	Ilha Solteira/SP	4	0	0	2	0	0	0	0	0	0	0	0	0	0	0	0	0	0
352040	Ilhabela/SP	2	2	3	0	2	0	0	0	0	0	0	2	0	0	0	0	0	0
313050	Ilicínea/MG						1												
352050	Indaiatuba/SP	0	0	0	3	3	1	0	0		2	1	1	0	0	0	1	0	0
313080	Ingaí/MG				1						1								
313110	Inimutaba/MG	1					2					1							
352080	Inúbia Paulista/SP				1	1													
313115	Ipaba/MG	0	0	0	0	0	0	0	0	0	0	0	0	0	0	0	0	0	0
313120	Ipanema/MG	0	0	0	1	0	2	0	1	0	0	0	0	0	0	0	0	0	0
313130	Ipatinga/MG	0	0	0	0	0	0	0	0	0	0	0	0	0	0	0	0	0	0
352100	Iperó/SP	1	2	0	2	2	0	0	0	0	1	1	0	0	0	0	0	0	0
352110	Ipeúna/SP	0	1	0	0	1	0												

**TABELA Co04a - INFORMAÇÕES SOBRE VEÍCULOS DE AGENTES PÚBLICOS  
NA COLETA DE RESÍDUOS SÓLIDOS DOMICILIARES E PÚBLICOS**

ANO DE  
REFERÊNCIA  
**2010**

Município	Quantidade de veículos de agentes públicos, por idade, em anos																		
	Caminhão compactador			Cam. bascul. carroceria ou baú			Caminhões poliguindaste			Trator agrícola com reboque			Tração animal			Embarcações			
	Até 5	6 a 10	Mais de 10	Até 5	6 a 10	Mais de 10	Até 5	6 a 10	Mais de 10	Até 5	6 a 10	Mais de 10	Até 5	6 a 10	Mais de 10	Até 5	6 a 10	Mais de 10	
	unidade	unidade	unidade	unidade	unidade	unidade	unidade	unidade	unidade	unidade	unidade	unidade	unidade	unidade	unidade	unidade	unidade	unidade	
Código	Nome/UF	Co054	Co055	Co056	Co063	Co064	Co065	Co072	Co073	Co074	Co081	Co082	Co083	Co090	Co091	Co092	Co155	Co156	Co157
<b>Região Sudeste</b>																			
352140	Iracemápolis/SP	0	1	0	0	3	0	0	0	0	0	2	0	0	0	0	0	0	0
352150	Irapuã/SP		1				1						1						
352170	Itaberá/SP	1	1	0	0	0	0	0	0	0	0	0	2	0	0	0	0	0	0
313170	Itabira/MG	1	4	1	0	2	8	0	0	1	0	0	0	0	3	0	0	0	0
313190	Itabirito/MG	0	0	0	0	0	3	0	0	0	0	0	0	0	0	0	0	0	0
330190	Itaboraí/RJ																		
320270	Itaguaçu/ES	0	0	0	2	0	0	0	0	0	0	0	0	0	0	0	0	0	0
330200	Itaguaí/RJ																		
313220	Itaguara/MG			1															
352180	Itaí/SP	1		3							2								
313230	Itaipé/MG	0	0	0	1	0	1	0	0	0	0	0	1	0	0	0	0	0	0
352190	Itajobi/SP	1		1															
313240	Itajubá/MG																		
330205	Italva/RJ	1	0	0	5	0	0	0	0	0	2	0	0	0	0	0	0	0	0
313250	Itamarandiba/MG																		
313290	Itamogi/MG						2						1						
313300	Itamonte/MG	0	0	1	0	0	1	0	0	0	0	0	1	0	0	0	0	0	0
352210	Itanhaém/SP	0	0	0	0	5	0	0	0	0	1	2	0	0	0	0	4	2	0
313310	Itanhandu/MG	0	0	0	0	0	2	0	0	0	0	0	1	0	0	0	0	0	0
313330	Itaobim/MG		1	1								1							
330210	Itaocara/RJ			1	4	6		1											
352220	Itapeçerica da Serra/SP																		
313350	Itapeçerica/MG																		
320280	Itapemirim/ES	4	0	0	2	0	0	0	0	0	1	0	0	0	0	0	0	0	0
352230	Itapetininga/SP	1	1	7	0	0	1	0	0	0	0	1	0	0	0	0	0	0	0
352240	Itapeva/SP	3	1	2	3	1	1	0	0	0	2	2	0	0	0	0	0	0	0
352250	Itapeví/SP																		
352260	Itapira/SP	0	0	1	2	0	6	0	0	0	0	0	0	0	0	0	0	0	0
352265	Itapirapuã Paulista/SP	0	1	0	0	0	0	0	0	0	0	0	0	0	0	0	0	0	0
352270	Itápolis/SP	0	0	5	0	0	0	0	0	0	0	0	0	0	0	0	0	0	0
352300	Itapura/SP	1	1		0	1	2			1			1	0	0	0	0	0	0
352310	Itaquaquecetuba/SP	0	0	0	0	0	0	0	0	0	0	0	0	0	0	0	0	0	0
352320	Itararé/SP	0	1	2	0	0	3	0	0	1	0	0	0	0	0	0	0	0	0
352330	Itariri/SP	0	0	1	0	0	1	0	0	0	0	1	0	0	0	0	0	0	0
352340	Itatiba/SP										1	0	2						1
313380	Itaúna/MG	5	0	0	2	2	0	0	0	0	0	0	0	0	0	0	0	0	0
352360	Itirapina/SP	1	1	1															
352390	Itu/SP	0	0	0	0	0	0	0	0	0	0	0	0	0	0	0	0	0	0
313420	Ituiutaba/MG	0	0	0	0	2	1	0	0	0	0	0	2	0	0	0	0	0	0

**TABELA Co04a - INFORMAÇÕES SOBRE VEÍCULOS DE AGENTES PÚBLICOS  
NA COLETA DE RESÍDUOS SÓLIDOS DOMICILIARES E PÚBLICOS**

ANO DE  
REFERÊNCIA  
**2010**

Município	Quantidade de veículos de agentes públicos, por idade, em anos																		
	Caminhão compactador			Cam. bascul. carroceria ou baú			Caminhões poliguindaste			Trator agrícola com reboque			Tração animal			Embarcações			
	Até 5	6 a 10	Mais de 10	Até 5	6 a 10	Mais de 10	Até 5	6 a 10	Mais de 10	Até 5	6 a 10	Mais de 10	Até 5	6 a 10	Mais de 10	Até 5	6 a 10	Mais de 10	
	unidade	unidade	unidade	unidade	unidade	unidade	unidade	unidade	unidade	unidade	unidade	unidade	unidade	unidade	unidade	unidade	unidade	unidade	
Código	Nome/UF	Co054	Co055	Co056	Co063	Co064	Co065	Co072	Co073	Co074	Co081	Co082	Co083	Co090	Co091	Co092	Co155	Co156	Co157
<b>Região Sudeste</b>																			
352400	Itupeva/SP	2	6	0	12	0	0				2	2	0	0	0	0	0	0	0
313440	Iturama/MG																		
313450	Itutinga/MG	0	0	0	2	0						1	1						
352410	Ituverava/SP	3	1	0	0	1	3	0	0	0	0	1	4	0	0	0	0	0	0
352420	Jaborandi/SP	0	1	0	1	0	2	0	0	0	0	0	2	0	0	0	0	0	0
352430	Jaboticabal/SP			1			2						3						
352440	Jacarei/SP																		
313470	Jacinto/MG	1	0	0	0	0	3	0	0	0	0	0	0	0	0	0	0	0	0
313480	Jacui/MG	0	0	0	0	0	1	0	0	0	0	0	0	0	0	0	0	0	0
352470	Jaguariúna/SP	0	0	2	0	0	3	0	0	1	0	0	1	0	0	0	0	0	0
352480	Jales/SP						1						1						
330227	Japeri/RJ																		
352510	Jardinópolis/SP	3																	
352520	Jarinu/SP	1	4																
352530	Jaú/SP			5						1									
313540	Jeceaba/MG	1				1													
313550	Jequeri/MG	0	0	0	0	1	0	0	0	0	1	0	0	2	0	0	0	0	0
320310	Jerônimo Monteiro/ES																		
313610	Joanésia/MG	0	0	0	0	0	1	0	0	0	0	1	0	0	0	0	0	0	0
313620	João Monlevade/MG	0	0	0															
320313	João Neiva/ES									1									
352560	João Ramalho/SP	1			1			0			1			0			0		
313655	José Raydan/MG	0	0	0	2	0	0	0	0	0	0	0	0	0	0	0	1	0	0
313670	Juiz de Fora/MG			10			6			3									
352580	Júlio Mesquita/SP	1			1		1				1								
352590	Jundiá/SP																		
352610	Juquiá/SP	0	1	2	0	0	0	0	0	0	0	0	0	0	0	0	0	0	0
313690	Juruáia/MG						1				1								
313710	Lagamar/MG	0	1	0	0	0	0	0	0	0	0	0	0	0	0	0	0	0	0
313750	Lagoa Formosa/MG	0	0	0	0	0	1	0	0	0	0	0	1	0	0	0	0	0	0
313760	Lagoa Santa/MG	4					6			1									
313780	Lambari/MG				1		3				1		1						
352640	Laranjal Paulista/SP	0	2	2	0	0	3	0	0	0	0	2	0	0	0	0	0	0	0
352660	Lavrinhas/SP	1	0	0	0	0	0	0	0	0	0	0	0	0	0	0	0	0	0
313835	Leme do Prado/MG	0	0	0	1	0	1	0	0	0	0	2	0	0	0	0	0	0	0
352680	Lençóis Paulista/SP	1	3	1	0		8	1		2		1	2						
313860	Lima Duarte/MG				1	1													
313862	Limeira do Oeste/MG					1						3							
352690	Limeira/SP	0	0	0	0	0	0	0	0	0	0	0	0	0	0	0	0	0	0

**TABELA Co04a - INFORMAÇÕES SOBRE VEÍCULOS DE AGENTES PÚBLICOS  
NA COLETA DE RESÍDUOS SÓLIDOS DOMICILIARES E PÚBLICOS**

ANO DE  
REFERÊNCIA  
**2010**

Município	Quantidade de veículos de agentes públicos, por idade, em anos																		
	Caminhão compactador			Cam. bascul. carroceria ou baú			Caminhões poliguindaste			Trator agrícola com reboque			Tração animal			Embarcações			
	Até 5	6 a 10	Mais de 10	Até 5	6 a 10	Mais de 10	Até 5	6 a 10	Mais de 10	Até 5	6 a 10	Mais de 10	Até 5	6 a 10	Mais de 10	Até 5	6 a 10	Mais de 10	
	unidade	unidade	unidade	unidade	unidade	unidade	unidade	unidade	unidade	unidade	unidade	unidade	unidade	unidade	unidade	unidade	unidade	unidade	
Código	Nome/UF	Co054	Co055	Co056	Co063	Co064	Co065	Co072	Co073	Co074	Co081	Co082	Co083	Co090	Co091	Co092	Co155	Co156	Co157
<b>Região Sudeste</b>																			
352700	Lindóia/SP	1	0	0	1	0	0	1	0	0	0	0	0	0	0	0	0	0	0
320320	Linhares/ES									1									
352710	Lins/SP	0	0	0	0	2	0	0	0	0	0	0	14	0	0	0	0	0	0
313865	Lontra/MG							1											
352725	Lourdes/SP		1					1					1						
352740	Lucélia/SP				11			30					35						
352750	Lucianópolis/SP																		
352760	Luis Antônio/SP	1	0	1	0	0	2	0	0	0	0	0	2	0	0	0	0	0	0
313868	Luislândia/MG	0	0	0	0	0	3	0	0	0	0	0	1	1	0	0	0	0	0
352790	Lutécia/SP	2	0	0	2	0	0	0	0	0	1	0	0	0	0	0	0	0	0
313880	Luz/MG	0	0	0	4	0	3	0	0	0	0	0	1	0	0	0	0	0	0
330240	Macaé/RJ	0	0	0	12	0	0	1	0	0	0	3	0	0	0	0	0	0	0
352800	Macatuba/SP	1	1	0	4	0	5	0	0	0	0	0	0	0	0	0	0	0	0
352810	Macaubal/SP	0	2	0	3	1	0	0	0	0	3	0	0	0	0	0	0	0	0
330245	Macuco/RJ	0	0	0	0	0	0	0	0	0	0	0	0	0	0	0	0	0	0
352830	Magda/SP	0	1	0	0	0	0	0	0	0	0	0	0	0	0	0	0	0	0
352850	Mairiporã/SP	2	8	0	0	2	0												
352860	Manduri/SP	0	0	1	0	0	1	0	0	0	0	0	0	0	0	0	0	0	0
313930	Manga/MG			1			1				1	1	1						
330260	Mangaratiba/RJ																		
313940	Manhuaçu/MG	2		2	2											2			
313960	Mantena/MG	4			4						1								
320330	Mantenópolis/ES						26												
352870	Marabá Paulista/SP	1	0	0	1	1		0	0	0	0	1	0	0	0	0	0	0	0
352880	Maracá/SP		1	1															
352885	Marapoama/SP	0	1	0	0	0	2	0	0	0	0	2	0	0	0	0	0	0	1
313990	Maria da Fé/MG						1						1						
314000	Mariana/MG						1												
330270	Maricá/RJ																		
320335	Marilândia/ES	0	0	1	0	0	0	0	0	0	0	1	0	0	0	0	0	0	0
352900	Marília/SP	10	23	3			10												
314020	Maripá de Minas/MG	0	0	0	0	1	0	0	0	0	0	0	0	0	0	0	0	0	0
352920	Martinópolis/SP	1	2	1	0	1	0	0	0	0	0	0	0	0	0	0	0	0	0
352930	Matão/SP	0	0	1	0	0	2	0	0	0	0	0	0	0	0	0	0	0	0
314070	Mateus Leme/MG	0	1	0	0	0	3	0	0	0	0	0	1	0	0	0	0	0	0
314120	Matutina/MG				1														
352940	Mauá/SP	0	0	0	0	4	10	0	0	0	0	0	0	0	0	0	0	0	0
314140	Medina/MG	1						0			0			0			0		
330280	Mendes/RJ	0	0	1	0	0	1	0	0	0	0	0	0	0	0	0	0	0	0

**TABELA Co04a - INFORMAÇÕES SOBRE VEÍCULOS DE AGENTES PÚBLICOS  
NA COLETA DE RESÍDUOS SÓLIDOS DOMICILIARES E PÚBLICOS**

ANO DE  
REFERÊNCIA  
**2010**

Município	Quantidade de veículos de agentes públicos, por idade, em anos																		
	Caminhão compactador			Cam. bascul. carroceria ou baú			Caminhões poliguindaste			Trator agrícola com reboque			Tração animal			Embarcações			
	Até 5	6 a 10	Mais de 10	Até 5	6 a 10	Mais de 10	Até 5	6 a 10	Mais de 10	Até 5	6 a 10	Mais de 10	Até 5	6 a 10	Mais de 10	Até 5	6 a 10	Mais de 10	
	unidade	unidade	unidade	unidade	unidade	unidade	unidade	unidade	unidade	unidade	unidade	unidade	unidade	unidade	unidade	unidade	unidade	unidade	
Código	Nome/UF	Co054	Co055	Co056	Co063	Co064	Co065	Co072	Co073	Co074	Co081	Co082	Co083	Co090	Co091	Co092	Co155	Co156	Co157
<b>Região Sudeste</b>																			
352960	Meridiano/SP		1			1						1	1						
330285	Mesquita/RJ																		
352970	Miguelópolis/SP			2				2					5			0			0
314190	Minduri/MG							1											
353000	Mira Estrela/SP	1	1	0	2	0	0	0	0	0	0	0	1	0	0	0	0	0	0
330300	Miracema/RJ	0	0	0	0	0	4	0	0	0	0	0	0	0	0	0	0	0	0
353010	Mirandópolis/SP							0	0	0				0	0	0	0	0	0
353030	Mirassol/SP	0	1	0	0	1	0	0	0	0	0	0	0	0	0	0	0	0	0
353040	Mirassolândia/SP		1			1						1							
353070	Mogi Guaçu/SP	3	6	1	0	3	3	0	0	0	2	0	8	0	0	0	0	0	0
353060	Moji das Cruzes/SP	0	0	0	0	0	0	0	0	0	0	0	0	0	0	0	0	0	0
353090	Mombuca/SP		2																
353110	Mongaguá/SP																		
314270	Montalvânia/MG																		
320350	Montanha/ES	0	0	0	0	3	0	0	0	0	0	2	0	0	0	0	0	0	0
353130	Monte Alto/SP							3											
314290	Monte Azul/MG					10			1			4		0					
314310	Monte Carmelo/MG			3		2					1								
353160	Monte Castelo/SP																		
353180	Monte Mor/SP		1										1						
314320	Monte Santo de Minas/MG		1								1	4	1						
314340	Monte Sião/MG	1	0	0	2	0	0	0	0	0	0	0	0	0	0	0	0	0	0
353170	Monteiro Lobato/SP	0	1	0	0	0	0	0	0	0	0	0	0	0	0	0	0	0	0
314330	Montes Claros/MG					5													
314350	Morada Nova de Minas/MG	0	0	0	1	1	2	0	0	0	1	1	1	0	0	0	1	1	0
353190	Morro Agudo/SP	0	0	0	0	0	0	0	0	0	0	0	0	0	0	0	0	0	0
314360	Morro da Garça/MG	0		1				0			1			1			0		
353200	Morungaba/SP	2		2				1				4							
353205	Motuca/SP	1		1							1								
320360	Mucurici/ES	0	1	0	0	0	0	0	0	0	0	1	0	0	1	0	0	0	0
320380	Muqui/ES	1		3				0			1			0			0		
314390	Muriaé/MG	2	4	0	1	2	2	0	0	0	0	0	0	0	0	0	0	0	0
314410	Muzambinho/MG	0	0	0			2												
353215	Nantes/SP	1	0	0	1	0	0	0	0	0	0	2	0	0	0	0	0	0	0
353220	Narandiba/SP	0	1	0	0	0	0	0	0	0	0	0	1	0	0	0	0	0	0
330310	Natividade/RJ																		
314450	Nazareno/MG					1							1						
314460	Nepomuceno/MG		1	1	1		1												
353260	Nhandeara/SP	0	1	1	0	0	0	0	0	0	0	0	0	0	0	0	0	0	0

**TABELA Co04a - INFORMAÇÕES SOBRE VEÍCULOS DE AGENTES PÚBLICOS  
NA COLETA DE RESÍDUOS SÓLIDOS DOMICILIARES E PÚBLICOS**

ANO DE  
REFERÊNCIA  
**2010**

Município	Quantidade de veículos de agentes públicos, por idade, em anos																		
	Caminhão compactador			Cam. bascul. carroceria ou baú			Caminhões poliguindaste			Trator agrícola com reboque			Tração animal			Embarcações			
	Até 5	6 a 10	Mais de 10	Até 5	6 a 10	Mais de 10	Até 5	6 a 10	Mais de 10	Até 5	6 a 10	Mais de 10	Até 5	6 a 10	Mais de 10	Até 5	6 a 10	Mais de 10	
	unidade	unidade	unidade	unidade	unidade	unidade	unidade	unidade	unidade	unidade	unidade	unidade	unidade	unidade	unidade	unidade	unidade	unidade	
Código	Nome/UF	Co054	Co055	Co056	Co063	Co064	Co065	Co072	Co073	Co074	Co081	Co082	Co083	Co090	Co091	Co092	Co155	Co156	Co157
<b>Região Sudeste</b>																			
330330	Niterói/RJ	0	0	1	20	0	0	0	0	1	0	0	1	0	0	0	0	0	0
353280	Nova Aliança/SP		1	1															
314467	Nova Belém/MG	0	0	0	0	0	0	0	0	0	0	0	1	0	0	0	0	0	0
353282	Nova Campina/SP		1			1													
353284	Nova Canaã Paulista/SP		1		1	1							1						
353286	Nova Castilho/SP	1																	
353290	Nova Europa/SP			1			1												
330340	Nova Friburgo/RJ				1	1	1			0									
330350	Nova Iguaçu/RJ	0	0	0	0	0	0	0	0	0	0	0	0	0	0	0	0	0	0
314480	Nova Lima/MG	0	0	0	0	0	0	0	0	0	0	0	0	0	0	0	0	0	0
353330	Nova Luzitânia/SP	1			1	1					1								
353340	Nova Odessa/SP		7			8				4									
313660	Nova União/MG																		
353325	Novais/SP	0	1	0	0	0	0	0	0	0	0	1	0	0	0	0	0	0	0
314530	Novo Cruzeiro/MG	0	0	0	0	0	1	0	0	0	0	0	1	0	0	0	0	0	0
353350	Novo Horizonte/SP	2	4	2															
353390	Olímpia/SP																		
314550	Olimpio Noronha/MG					1													
314570	Oliveira Fortes/MG							1											
314560	Oliveira/MG	2				1			0			0			0			0	
353400	Onda Verde/SP		1				1												
314587	Orizânia/MG	0	0	0	0	1	0	0	0	0	0	0	0	0	0	0	0	0	0
353430	Orlândia/SP																		
353440	Osasco/SP	20																	
353470	Ourinhos/SP	2	5			1							1	1					
314590	Ouro Branco/MG	2	1	0	0	3	0	0	1	0	0	0	0	0	0	0	0	0	0
314600	Ouro Fino/MG		2				2				1								
314610	Ouro Preto/MG	0	0	0	1	1	2	0	0	0	0	0	0	0	0	0	0	0	0
353475	Ouroeste/SP	1	0	0	1	0	0	0	0	0	0	0	3	0	0	0	0	0	0
353490	Pacaembu/SP			1			1												
314630	Padre Paraíso/MG					1						1							
314655	Pai Pedro/MG	0	0	0			1			0			0			0			0
314650	Pains/MG	1	0	0	0	0	0	1	0	0	0	0	0	0	0	0	0	0	0
353520	Palmeira d'Oeste/SP			1			4												
353530	Palmital/SP	0	0	2	0	1	1	0	0	0	0	0	0	0	0	0	0	0	0
353540	Panorama/SP		1		1		1						3						
314700	Paracatu/MG	2	2	4	0	0	3	0	0	2	0	0	1	0	0	0	0	0	0
353550	Paraguaçu Paulista/SP	2		3	0	0	1	0	0	0	0	0	2	0	0	0	0	0	0
353560	Paraibuna/SP	1	1	1		2	2					1	2						

**TABELA Co04a - INFORMAÇÕES SOBRE VEÍCULOS DE AGENTES PÚBLICOS  
NA COLETA DE RESÍDUOS SÓLIDOS DOMICILIARES E PÚBLICOS**

ANO DE  
REFERÊNCIA  
**2010**

Município	Quantidade de veículos de agentes públicos, por idade, em anos																		
	Caminhão compactador			Cam. bascul. carroceria ou baú			Caminhões poliguindaste			Trator agrícola com reboque			Tração animal			Embarcações			
	Até 5	6 a 10	Mais de 10	Até 5	6 a 10	Mais de 10	Até 5	6 a 10	Mais de 10	Até 5	6 a 10	Mais de 10	Até 5	6 a 10	Mais de 10	Até 5	6 a 10	Mais de 10	
	unidade	unidade	unidade	unidade	unidade	unidade	unidade	unidade	unidade	unidade	unidade	unidade	unidade	unidade	unidade	unidade	unidade	unidade	
Código	Nome/UF	Co054	Co055	Co056	Co063	Co064	Co065	Co072	Co073	Co074	Co081	Co082	Co083	Co090	Co091	Co092	Co155	Co156	Co157
<b>Região Sudeste</b>																			
314730	Paraisópolis/MG	0	2	0	0	0	1	0	0	0	0	0	1	0	0	0	0	0	0
353590	Paranapuã/SP	1	0	0	0	1	0	0	0	0	0	1	0	0	0	0	0	0	0
353625	Parisi/SP		1		1		1						1						
314750	Passabém/MG	0	0	0	0	0	1	0	0	0	0	0	1	0	0	0	0	0	0
314790	Passos/MG	0	0	0	0	0	3	0	0	1	0	0	1	0	0	0	0	0	0
314800	Patos de Minas/MG	0	0	0	0	1	0	0	0	0	0	0	0	0	0	0	0	0	0
330385	Paty do Alferes/RJ					0	3						1						
353640	Paulicéia/SP	0	1	0	0	0	4	0	0	0	1	1	3	0	0	0	0	0	0
353650	Paulínia/SP									3									
314840	Paulistas/MG	0	0	0	0	0	0	0	0	0	0	1	0	0	0	0	0	0	0
353660	Paulo de Faria/SP		1		1						1		2						
314850	Pavão/MG	0	0	0	0	0	2	0	0	0	0	0	1	0	0	0	0	0	0
353670	Pederneiras/SP	2	1	3	1	0	9	0	0	1	1	1	3	0	0	0	1	0	0
314890	Pedra do Indaiá/MG	0	0	0	2	0	2	0	0	0	1	0	0	0	0	0	0	0	0
314900	Pedra Dourada/MG	0	0	0	0	1	0	0	0	0	0	1	0	0	0	0	0	0	0
314910	Pedralva/MG	0	0	0	0	0	1	0	0	0	1	1	0	0	0	0	0	0	0
353690	Pedranópolis/SP	0	0	0	1	0	0	0	0	0	0	0	0	0	0	0	0	0	0
353710	Pedreira/SP		3		1		1		2										
353715	Pedrinhas Paulista/SP		1			1					2								
353730	Penápolis/SP	2		2	1		3												
314950	Pequeri/MG	0	0	0	1	2	0	0	0	0	0	0	0	0	0	0	0	0	0
353740	Pereira Barreto/SP		2		1		4						2						
353750	Pereiras/SP		1			2	1						1						
314995	Periquito/MG				1														
353760	Peruibe/SP	1			1	2						1							1
315000	Pescador/MG	0			1						1			0				0	
330390	Petrópolis/RJ	0	6	0	0	17	0	0	2	0	0	2	0	0	0	0	0	0	0
353770	Piacatu/SP	1	0	0	2	0	0	0	0	0	1	0	0	0	0	0	0	0	0
315015	Piedade de Caratinga/MG				1														
353780	Piedade/SP	2	1	1		1	2												
353790	Pilar do Sul/SP	3	0	0	0	0	1	0	0	0	0	0	1	0	0	0	0	0	0
315050	Pimenta/MG	0	1	0	0	0	1	0	0	0	0	0	0	0	0	0	0	0	0
353800	Pindamonhangaba/SP	0	0	0	0	3	0	0	0	0	0	0	1	0	0	0	0	0	0
353810	Pindorama/SP	1	0	0	1	0	0	0	0	0	0	0	0	0	0	0	0	0	0
315053	Pingo-d'Água/MG																		
353820	Pinhalzinho/SP	1		2	3		2				1		1						
330395	Pinheiral/RJ	2	0	1	0	0	4	0	0	0	0	1	4	0	0	0	0	0	0
353860	Piracaia/SP	0	1	0	0	0	1	0	0	0	0	0	1	0	0	0	0	0	0
315060	Piracema/MG						1												



**TABELA Co04a - INFORMAÇÕES SOBRE VEÍCULOS DE AGENTES PÚBLICOS  
NA COLETA DE RESÍDUOS SÓLIDOS DOMICILIARES E PÚBLICOS**

ANO DE  
REFERÊNCIA  
**2010**

Município	Quantidade de veículos de agentes públicos, por idade, em anos																		
	Caminhão compactador			Cam. bascul. carroceria ou baú			Caminhões poliguindaste			Trator agrícola com reboque			Tração animal			Embarcações			
	Até 5	6 a 10	Mais de 10	Até 5	6 a 10	Mais de 10	Até 5	6 a 10	Mais de 10	Até 5	6 a 10	Mais de 10	Até 5	6 a 10	Mais de 10	Até 5	6 a 10	Mais de 10	
	unidade	unidade	unidade	unidade	unidade	unidade	unidade	unidade	unidade	unidade	unidade	unidade	unidade	unidade	unidade	unidade	unidade	unidade	
Código	Nome/UF	Co054	Co055	Co056	Co063	Co064	Co065	Co072	Co073	Co074	Co081	Co082	Co083	Co090	Co091	Co092	Co155	Co156	Co157
<b>Região Sudeste</b>																			
353870	Piracicaba/SP	0	0	0	5	0	0	0	0	0	0	0	0	0	0	0	0	0	0
330400	Pirai/RJ	3	0	1	1	0	1	1		0	1	0	0	0	0	0	0	0	0
353880	Piraju/SP	1	1	2	1														
315070	Pirajuba/MG	1								1									
353900	Pirangi/SP		1																
315090	Piranguçu/MG				1														
315110	Pirapetinga/MG	0	0	0	0	1	1	0	0	0	0	0	1	0	0	0	0	0	0
315120	Pirapora/MG	0	0	0	3	0	0	0	0	0	0	2	0	0	0	0	0	0	0
353930	Pirassununga/SP	0	5	1	0	0	1	0	0	0	0	0	2	0	0	0	0	0	0
353950	Pitangueiras/SP	0	0	0	0	1	1	0	0	0	0	0	1	0	0	0	0	0	0
353970	Platina/SP	0	1	0	0	0	2	0	0	0	0	0	0	0	0	0	0	0	0
353980	Poá/SP	0	0	0	4	0	0	0	0	0	0	0	0	0	0	0	0	0	0
315180	Poços de Caldas/MG	4	6	2	6	3	5				2	3							
315200	Pompéu/MG			3			1						1			1			
354010	Pongai/SP	1			2						1								
320425	Ponto Belo/ES	0	0	0	0	0	1	0	0	0	0	1	0	0	0	0	0	0	0
<b>Ponto dos Volantes/MG</b>																			
354040	Populina/SP	0	0	1	1	0	2	0	0	0	0	0	1	0	0	0	0	0	0
354050	Porangaba/SP		1				2						1						
330410	Porciúncula/RJ	2	0	3	0	0	0	0	0	0	0	0	0	0	0	0	0	0	0
354060	Porto Feliz/SP	2				1	4	0	0	0	0	0	0	0	0	0	0	0	0
354070	Porto Ferreira/SP		1																
315250	Pouso Alegre/MG				6		1					3							
354085	Pracinha/SP	1			1														
354100	Praia Grande/SP	0	0	0	0	0	5	0	0	1	0	0	0	0	0	0	0	0	0
315280	Prata/MG	0	0	2	0	0	1	0	0	0	0	0	2	0	0	0	0	0	0
354110	Presidente Alves/SP		1			1			0			0		0					
315310	Presidente Bernardes/MG	0	0	0	0	0	0	0	0	0	0	0	1	0	0	0	0	0	0
354130	Presidente Epitácio/SP	2	2	0	0	0	2	0	0	0	0	2	2	0	0	0	0	0	0
354140	Presidente Prudente/SP	0	0	0	0	0	0	0	0	0	0	0	0	0	0	0	0	0	0
354150	Presidente Venceslau/SP		1	2	1		3												
354160	Promissão/SP	0	2	0	0	2	0	0	0	0	0	0	8	0	0	0	0	0	0
354170	Quatá/SP	0	1	0	0	1	0	0	0	0	0	0	1	0	0	0	0	0	0
<b>Queimados/RJ</b>																			
315380	Queluzito/MG	0	0	0	0	0	1	0	0	0	0	0	0	0	0	0	0	0	0
354200	Quintana/SP	1																	
354210	Rafard/SP	1	1		1	1													
315400	Raul Soares/MG					1													
354230	Redenção da Serra/SP	0	1	0	0	0	2	0	0	0				0	0	0			

**TABELA Co04a - INFORMAÇÕES SOBRE VEÍCULOS DE AGENTES PÚBLICOS  
NA COLETA DE RESÍDUOS SÓLIDOS DOMICILIARES E PÚBLICOS**

ANO DE  
REFERÊNCIA  
**2010**

Município	Quantidade de veículos de agentes públicos, por idade, em anos																		
	Caminhão compactador			Cam. bascul. carroceria ou baú			Caminhões poliguindaste			Trator agrícola com reboque			Tração animal			Embarcações			
	Até 5	6 a 10	Mais de 10	Até 5	6 a 10	Mais de 10	Até 5	6 a 10	Mais de 10	Até 5	6 a 10	Mais de 10	Até 5	6 a 10	Mais de 10	Até 5	6 a 10	Mais de 10	
	unidade	unidade	unidade	unidade	unidade	unidade	unidade	unidade	unidade	unidade	unidade	unidade	unidade	unidade	unidade	unidade	unidade	unidade	
Código	Nome/UF	Co054	Co055	Co056	Co063	Co064	Co065	Co072	Co073	Co074	Co081	Co082	Co083	Co090	Co091	Co092	Co155	Co156	Co157
<b>Região Sudeste</b>																			
354240	Regente Feijó/SP	1	2	1			2												
354250	Reginópolis/SP	0	2	0	0	0	1	0	0	0	0	0	1	0	0	0	0	0	0
315420	Resende Costa/MG	1	0	0		1	0	0	0	0	0	0	1	0	0	0	0	0	0
315430	Resplendor/MG	0	1	0	0	0	2	0	0	0	0	0	1	0	0	2	0	0	0
315440	Ressaquinha/MG						2												
354280	Ribeira/SP	0	1	0	0	0	0	0	0	0	0	0	0	0	0	0	0	0	0
354290	Ribeirão Bonito/SP																		
354310	Ribeirão Corrente/SP	0	1	0	1	1	1	0	0	0	0	0	0	0	0	0	0	0	0
354325	Ribeirão Grande/SP	1			1			0			0			0			0		
354330	Ribeirão Pires/SP	0	0	0	3	0	0	0	0	0	0	0	0	0	0	0	0	0	0
354340	Ribeirão Preto/SP																		
354370	Rincão/SP	1	0	0	1	0	2	0	0	0	0	0	3	0	0	0	0	0	0
354380	Rinópolis/SP				1	1													
315480	Rio Acima/MG	0	0	0	0	0	0	0	0	0	0	0	0	0	0	0	0	0	0
320435	Rio Bananal/ES	0	0	1	0	0	1	0	0	0	0	0	0	0	0	0	0	0	0
330430	Rio Bonito/RJ						3												
354390	Rio Claro/SP																		
330450	Rio das Flores/RJ	1	0	0	1	1	0	0	0	0	1	0	0	0	0	0	0	0	0
330455	Rio de Janeiro/RJ	0	9	2	1	1	42	0	4	4	0	20	57	0	0	0	0	0	6
315510	Rio do Prado/MG						1												
315500	Rio Doce/MG	0	0	0	1	0	1	0	0	0	0	0	0	0	0	0	0	0	0
315530	Rio Manso/MG	0	0	0	0	0	1	0	0	0	0	0	0	0	0	0	0	0	0
320440	Rio Novo do Sul/ES		2			4			1			1							
315570	Rio Piracicaba/MG						1												
315590	Rio Preto/MG	0	0	0	0	0	1	0	0	0	0	0	0	0	1	0	0	0	0
354420	Riolândia/SP	1		1			2			1		1							
354350	Riversul/SP	1											1						
315620	Rochedo de Minas/MG						1												
315630	Rodeiro/MG						1												
354450	Rubinéia/SP	1											1						
315670	Sabará/MG	0	0	0	0	0	0	0	0	0	0	0	0	0	0	0	0	0	0
354470	Sagres/SP	1					2						2						
354490	Sales Oliveira/SP	0	0	1	1	0	0	0	0	0	0	0	3	0	0	0	0	0	0
354500	Salesópolis/SP	0	3	0	0	1	0	0	0	0	0	0	0	0	0	0	0	0	0
315700	Salinas/MG	0	2	0	0	1	0	0	0	0	0	1	0	0	1	0	0	0	0
315710	Salto da Divisa/MG	0	0	0	2	0	2	0	0	0	0	0	0	0	0	0	0	0	0
354530	Salto de Pirapora/SP	1	3										2						
354540	Salto Grande/SP		1		1	1	1						1						
354520	Salto/SP				5						1								

**TABELA Co04a - INFORMAÇÕES SOBRE VEÍCULOS DE AGENTES PÚBLICOS  
NA COLETA DE RESÍDUOS SÓLIDOS DOMICILIARES E PÚBLICOS**

ANO DE  
REFERÊNCIA  
**2010**

Município	Quantidade de veículos de agentes públicos, por idade, em anos																		
	Caminhão compactador			Cam. bascul. carroceria ou baú			Caminhões poliguindaste			Trator agrícola com reboque			Tração animal			Embarcações			
	Até 5	6 a 10	Mais de 10	Até 5	6 a 10	Mais de 10	Até 5	6 a 10	Mais de 10	Até 5	6 a 10	Mais de 10	Até 5	6 a 10	Mais de 10	Até 5	6 a 10	Mais de 10	
	unidade	unidade	unidade	unidade	unidade	unidade	unidade	unidade	unidade	unidade	unidade	unidade	unidade	unidade	unidade	unidade	unidade	unidade	
Código	Nome/UF	Co054	Co055	Co056	Co063	Co064	Co065	Co072	Co073	Co074	Co081	Co082	Co083	Co090	Co091	Co092	Co155	Co156	Co157
<b>Região Sudeste</b>																			
354560	Santa Adélia/SP	1	0	1	0	0	1	0	0	0	0	1	1	0	0	0	0	0	0
354580	Santa Bárbara d'Oeste/SP	0	0	5	0	0	0	0	0	1	0	0	1	0	0	0	0	0	0
315720	Santa Bárbara/MG																		
354600	Santa Branca/SP			2															
354610	Santa Clara d'Oeste/SP	0	1	0	2	0	0	0	0	0	0	0	0	0	0	0	0	0	0
354620	Santa Cruz da Conceição/SP	1									1								
354630	Santa Cruz das Palmeiras/SP	3	0	1	4	0	2	0	0	1	3	0	3	0	0	0	0	0	0
354650	Santa Ernestina/SP			1			1						1						
354670	Santa Gertrudes/SP	0	0	3	0	0	2	0	0	0	0	0	4	0	0	0	0	0	0
354680	Santa Isabel/SP	1	5	2			1						1						
320450	Santa Leopoldina/ES	1	0	0	0	1	0	0	0	0	0	0	0	0	0	0	0	0	0
354690	Santa Lúcia/SP	0	1	1	0	0	1	0	0	0	0	0	1	0	0	0	0	0	0
315780	Santa Luzia/MG	0	0	0	0	0	0	0	0	0	0	0	0	0	0	0	0	0	0
354700	Santa Maria da Serra/SP	0	1	0	0	0	1	0	0	0	0	0	0	0	0	0	0	0	0
330460	Santa Maria Madalena/RJ	0	0	0	0	1	1	0	0	0	0	0	1	0	0	0	0	0	0
354710	Santa Mercedes/SP	0	1	0	0	1	0	0	0	0	0	1	2	0	0	0	0	0	0
354750	Santa Rita do Passa Quatro/SP	3	1																
315960	Santa Rita do Sapucaí/MG																		
354740	Santa Rita d'Oeste/SP	0	1	0	0	0	1	0	0	0	0	0	0	0	0	0	0	0	0
315980	Santa Vitória/MG	1	1	0	1	0	0	0	0	0	0	0	0	0	0	0	0	0	0
354720	Santana da Ponte Pensa/SP			1			1						1						
354730	Santana de Parnaíba/SP		8																
315870	Santana do Garambéu/MG						1												
354770	Santo Anastácio/SP	1	2		1	1	2				1								
354780	Santo André/SP																		
354790	Santo Antônio da Alegria/SP	1	0	0	1	0	0	0	0	0	0	0	0	0	0	0	0	0	0
354800	Santo Antônio de Posse/SP		3																
315990	Santo Antônio do Amparo/MG	0	0	0	0	0	0	0	0	0	0	0	1	0	0	0	0	0	0
316030	Santo Antônio do Jacinto/MG	0	0	0	1	2	0	0	0	0	0	0	0	0	0	0	0	0	0
354810	Santo Antônio do Jardim/SP	0	0	1	0	0	1	0	0	0	0	0	0	0	0	0	0	0	0
316040	Santo Antônio do Monte/MG	2			2														
316060	Santo Hipólito/MG												2			1			
354840	Santópolis do Aguapeí/SP	1			2						1								
354850	Santos/SP																		
354870	São Bernardo do Campo/SP																		
316090	São Brás do Suaçuí/MG	0	0	0	0	1	0	0	0	0	0	0	0	0	0	0	0	0	0
354880	São Caetano do Sul/SP	8	1		3														
354890	São Carlos/SP	0	0	0			8	1											
316095	São Domingos das Dores/MG	1																	

**TABELA Co04a - INFORMAÇÕES SOBRE VEÍCULOS DE AGENTES PÚBLICOS  
NA COLETA DE RESÍDUOS SÓLIDOS DOMICILIARES E PÚBLICOS**

ANO DE  
REFERÊNCIA  
**2010**

Município	Quantidade de veículos de agentes públicos, por idade, em anos																			
	Caminhão compactador			Cam. bascul. carroceria ou baú			Caminhões poliguindaste			Trator agrícola com reboque			Tração animal			Embarcações				
	Até 5	6 a 10	Mais de 10	Até 5	6 a 10	Mais de 10	Até 5	6 a 10	Mais de 10	Até 5	6 a 10	Mais de 10	Até 5	6 a 10	Mais de 10	Até 5	6 a 10	Mais de 10		
	unidade	unidade	unidade	unidade	unidade	unidade	unidade	unidade	unidade	unidade	unidade	unidade	unidade	unidade	unidade	unidade	unidade	unidade		
Código	Nome/UF	Co054	Co055	Co056	Co063	Co064	Co065	Co072	Co073	Co074	Co081	Co082	Co083	Co090	Co091	Co092	Co155	Co156	Co157	
<b>Região Sudeste</b>		Co054	Co055	Co056	Co063	Co064	Co065	Co072	Co073	Co074	Co081	Co082	Co083	Co090	Co091	Co092	Co155	Co156	Co157	
316105	São Félix de Minas/MG																			1
316140	São Francisco do Glória/MG	0	0	0	0	0	2	0	0	0	0	0	0	0	0	0	0	0	0	0
320470	São Gabriel da Palha/ES	1	0	2	0	0	2	0	0	0	0	0	0	0	0	0	0	0	0	0
316160	São Geraldo da Piedade/MG																			
316165	São Geraldo do Baixo/MG				1							2								
316170	São Gonçalo do Abaeté/MG						3						1							
316180	São Gonçalo do Pará/MG	0	0	0	1	0	0				0	1	0							
316200	São Gonçalo do Sapucaí/MG					3						1								
330490	São Gonçalo/RJ	0	0	0	0	0	0	0	0	0		0	0	0	0	0	0	0	0	0
316210	São Gotardo/MG				1							1								
354910	São João da Boa Vista/SP	0	3	1	0	0	0	0	0	1	0	0	0	0	0	0	0	0	0	0
354925	São João de Iracema/SP	1			1															
330510	São João de Meriti/RJ	0	0	0	8	0	0	0	0	0	1	0	0	0	0	0	0	0	0	0
316250	São João del Rei/MG																			
316280	São João Evangelista/MG	0	0	0	0	0	2	0	0	0	0	1	0	0	3	0	0	0	0	0
354940	São Joaquim da Barra/SP			2			1			0	1		3	0	0	0	0	0	0	0
316294	São José da Barra/MG	0	0	0	0	0	0	0	0	0	0	0	0	0	0	0	0	0	0	0
354950	São José da Bela Vista/SP			10																
316295	São José da Lapa/MG	0	0	0	0	0	0	0	0	0	0	1	0	0	0	0	0	0	0	0
330513	São José de Ubá/RJ			1																
320480	São José do Calçado/ES																			
316340	São José do Goiabal/MG	0	0	0	0	0	1	0	0	0	0	0	0	0	0	0	0	0	0	0
316350	São José do Jacuri/MG	0	0	0	2	0	0	0	0	0	1	0	0	0	0	0	0	0	0	0
354970	São José do Rio Pardo/SP	1	2	1	0	3	2	0	0	0	0	0	1	0	0	0	0	0	0	0
354980	São José do Rio Preto/SP																			
330515	São José do Vale do Rio Preto/RJ	1	0	0	0	3	0	0	0	0	0	0	0	0	0	0	0	0	0	0
354990	São José dos Campos/SP	27	0	0	2	0	0	1	0	0	0	0	0	0	0	0	0	0	0	0
354995	São Lourenço da Serra/SP	1	2	0	0	1	0	0	0	0	1	1	0	0	0	0	0	0	0	0
355000	São Luís do Paraitinga/SP			3							1									
320490	São Mateus/ES	0	0	0	0	0	0	0	0	0	0	0	0	0	0	0	0	0	0	0
316380	São Miguel do Anta/MG				2															
355030	São Paulo/SP																			
316390	São Pedro da União/MG																			
355050	São Pedro do Turvo/SP	0	1	0	0	0	0	0	0	0	0	0	0	0	0	0	0	0	0	0
355040	São Pedro/SP		2																	
320495	São Roque do Canaã/ES	2									1									
355060	São Roque/SP					2					1									
355080	São Sebastião da Gramma/SP	0	2	0	1	0	0	0	0	0	0	0	2	0	0	0	0	0	0	0
330530	São Sebastião do Alto/RJ					2														

**TABELA Co04a - INFORMAÇÕES SOBRE VEÍCULOS DE AGENTES PÚBLICOS  
NA COLETA DE RESÍDUOS SÓLIDOS DOMICILIARES E PÚBLICOS**

ANO DE  
REFERÊNCIA  
**2010**

Município	Quantidade de veículos de agentes públicos, por idade, em anos																		
	Caminhão compactador			Cam. bascul. carroceria ou baú			Caminhões poliguindaste			Trator agrícola com reboque			Tração animal			Embarcações			
	Até 5	6 a 10	Mais de 10	Até 5	6 a 10	Mais de 10	Até 5	6 a 10	Mais de 10	Até 5	6 a 10	Mais de 10	Até 5	6 a 10	Mais de 10	Até 5	6 a 10	Mais de 10	
	unidade	unidade	unidade	unidade	unidade	unidade	unidade	unidade	unidade	unidade	unidade	unidade	unidade	unidade	unidade	unidade	unidade	unidade	
Código	Nome/UF	Co054	Co055	Co056	Co063	Co064	Co065	Co072	Co073	Co074	Co081	Co082	Co083	Co090	Co091	Co092	Co155	Co156	Co157
<b>Região Sudeste</b>																			
316450	São Sebastião do Maranhão/MG	0	0	0	0	0	1	0	0	0	0	0	1	0	0	0	0	0	0
316470	São Sebastião do Paraíso/MG	3																	
316480	São Sebastião do Rio Preto/MG				1		1												
355070	São Sebastião/SP																		
316500	São Tiago/MG				2	0	0												
355100	São Vicente/SP		10			21							1						
316540	Sapucaí-Mirim/MG	0	0	0	0	0	1	0	0	0	0	0	0	0	0	0	0	0	0
316570	Senador Firmino/MG	0	0	0	2	1	0	0	0	0	0	0	0	0	0	0	0	0	0
316600	Senhora de Oliveira/MG										1								
316640	Seritinga/MG	0	0	0	1	0	1	0	0	0	0	0	0	0	0	0	0	0	0
316670	Serra dos Aimorés/MG				1							1		7					
320500	Serra/ES	0	0	0	0	0	6	0	0	0	0	0	0	0	0	0	0	0	0
316690	Serrania/MG		1			1								1					
316695	Serranópolis de Minas/MG	0	0	0	0	0	0	0	0	0	0	0	0	0	0	0	0	0	0
316710	Serro/MG	0	0	0	0	0	0	0	0	0	0	0	0	0	0	0	0	0	0
355170	Sertãozinho/SP	5			4						1	1	6	0	0	0			
355180	Sete Barras/SP		1				1						1						
316720	Sete Lagoas/MG	0	0	0	0	0	0	0	0	0	0	0	0	0	0	0	0	0	0
316750	Simão Pereira/MG																		
316760	Simonésia/MG				1														1
355210	Socorro/SP		2	1		2							2						
316780	Soledade de Minas/MG				1														
355220	Sorocaba/SP	0	0	0	0	0	0	0	0	0	0	1	0	0	0	0	0	0	0
355230	Sud Mennucci/SP		1				1				1		3						
355240	Sumaré/SP	0	0	0	0	0	7	0	0	0	0	0	6	0	0	0	0	0	0
355255	Suzanópolis/SP	0	1	0	0	0	0	0	0	0	0	0	1	0	0	0	0	0	0
355250	Suzano/SP																		
355260	Tabapuã/SP				1		3				0		2			0			0
355270	Tabatinga/SP	2	0	0	0	0	0	0	0	0	0	0	0	0	0	0	0	0	0
355280	Taboão da Serra/SP	0	0	0	0	0	0	0	0	0	0	0	0	0	0	0	0	0	0
316800	Taiobeiras/MG	1	0	1	2	2	1	0	0	0	1	2	1	0	0	0	0	0	0
355320	Taiúva/SP	1			1														
355330	Tambaú/SP	1	1	0	0	0	2	0	0	1	0	0	2	0	0	0	0	0	0
316820	Tapirai/MG						2												
355350	Tapirai/SP	1																	
355370	Taquaritinga/SP	3	1	0	0	0	1	0	0	0	0	0	0	0	0	0	0	0	0
355380	Taquarituba/SP	1	1	1	0	1	2	0	0	0	0	0	1	0	0	0	0	0	0
355400	Tatui/SP	0	0	0	0	2	0	0	0	0	0	0	0	0	0	0	0	0	0
355410	Taubaté/SP	3	3	2	1	1	0	0	0	3	0	0	0	0	0	0	0	0	0

**TABELA Co04a - INFORMAÇÕES SOBRE VEÍCULOS DE AGENTES PÚBLICOS  
NA COLETA DE RESÍDUOS SÓLIDOS DOMICILIARES E PÚBLICOS**

 ANO DE  
REFERÊNCIA  
**2010**

Município	Quantidade de veículos de agentes públicos, por idade, em anos																		
	Caminhão compactador			Cam. bascul. carroceria ou baú			Caminhões poliguindaste			Trator agrícola com reboque			Tração animal			Embarcações			
	Até 5	6 a 10	Mais de 10	Até 5	6 a 10	Mais de 10	Até 5	6 a 10	Mais de 10	Até 5	6 a 10	Mais de 10	Até 5	6 a 10	Mais de 10	Até 5	6 a 10	Mais de 10	
	unidade	unidade	unidade	unidade	unidade	unidade	unidade	unidade	unidade	unidade	unidade	unidade	unidade	unidade	unidade	unidade	unidade	unidade	
Código	Nome/UF	Co054	Co055	Co056	Co063	Co064	Co065	Co072	Co073	Co074	Co081	Co082	Co083	Co090	Co091	Co092	Co155	Co156	Co157
<b>Região Sudeste</b>																			
316850	Teixeiras/MG				1						1								
355430	Teodoro Sampaio/SP	2		1									2						
316860	Teófilo Otoni/MG			1			1					1			2				
355440	Terra Roxa/SP			1			1					1							
316900	Tocantins/MG	0	0	0	0	1	0	0	0	0	0	0	0	0	0	0	0	0	0
355465	Torre de Pedra/SP	1	0	0	0	0	1	0	0	0	0	0	0	0	0	0	0	0	0
355475	Trabiju/SP																		
355480	Tremembé/SP	2	2	0	0	1	0	0	0	0	1	0	0	0	0	0	0	0	0
316930	Três Corações/MG	0	0	1	0	0	2					3			1			1	
355490	Três Fronteiras/SP	0	1	0	0	3	0	0	0	0	0	0	2	0	0	0	0	0	0
316935	Três Marias/MG	1			2				1			1							
316950	Tumiritinga/MG	0	0	0	0	0	0	0	0	0	0	0	0	4	0	0	0	0	0
355500	Tupã/SP	0	0	0	2	0	0	0	0	0	0	0	0	0	0	0	0	0	0
355520	Turiúba/SP	0	1	0	1	0	0	0	0	0	0	0	0	0	0	0	0	0	0
317000	Ubai/MG				2							2		1					
317010	Uberaba/MG	0	0	0	0	0	32	0	0	2	0	9	0	0	0	0	0	0	0
317020	Uberlândia/MG	0	0	0	0	0	0	0	0	0	0	0	0	0	0	0	0	0	0
355550	Ubirajara/SP		1																
317043	União de Minas/MG													1					
355580	Urânia/SP	1			1	1	3				1		1						
355590	Uru/SP	1	0	0	1	0	0	0	0	0	0	0	1	0	0	0	0	0	0
317047	Uruana de Minas/MG	0	0	0	0	0	0	0	0	0	0	1	0	1	0	0	0	0	0
317052	Uruçuia/MG													2					
355600	Urupês/SP		1	1	1		1						2						
330610	Valença/RJ	0	0	0	0	0	0	0	0	0	0	0	0	0	0	0	0	0	0
355620	Valinhos/SP	0	0	0	2	0	1	0	0	1	0	0	0	0	0	0	0	0	0
355630	Valparaíso/SP																		
320503	Vargem Alta/ES	2									1								
317060	Vargem Bonita/MG				1							1							
355640	Vargem Grande do Sul/SP				3														
355645	Vargem Grande Paulista/SP	1	0	0															
317070	Varginha/MG	0	0	0	0	0	4	0	0	1	0	0	1	0	0	0	0	0	0
317075	Varão de Minas/MG						1						1						
330615	Varre-Sai/RJ						1												
317080	Várzea da Palma/MG																		
330620	Vassouras/RJ	2	1	0	0	0	1	0	0	0	0	1	1	0	0	0	0	0	0
317100	Vazante/MG	2			3				0			7					0		
320506	Venda Nova do Imigrante/ES	1	1	0	0	1	0	0	0	0	0	1	0	0	0	0	0	0	0
317115	Vermelho Novo/MG	0	0	0	0	1	0	0	0	0	1	0	0	0	0	0	0	0	0

**TABELA Co04a - INFORMAÇÕES SOBRE VEÍCULOS DE AGENTES PÚBLICOS  
NA COLETA DE RESÍDUOS SÓLIDOS DOMICILIARES E PÚBLICOS**

ANO DE  
REFERÊNCIA  
**2010**

Município	Quantidade de veículos de agentes públicos, por idade, em anos																		
	Caminhão compactador			Cam. bascul. carroceria ou baú			Caminhões poliguindaste			Trator agrícola com reboque			Tração animal			Embarcações			
	Até 5	6 a 10	Mais de 10	Até 5	6 a 10	Mais de 10	Até 5	6 a 10	Mais de 10	Até 5	6 a 10	Mais de 10	Até 5	6 a 10	Mais de 10	Até 5	6 a 10	Mais de 10	
	unidade	unidade	unidade	unidade	unidade	unidade	unidade	unidade	unidade	unidade	unidade	unidade	unidade	unidade	unidade	unidade	unidade	unidade	
Código	Nome/UF	Co054	Co055	Co056	Co063	Co064	Co065	Co072	Co073	Co074	Co081	Co082	Co083	Co090	Co091	Co092	Co155	Co156	Co157
<b>Região Sudeste</b>																			
317120	Vespasiano/MG	2	3	0	0	0	0	0	0	0	0	0	0	0	0	0	0	0	0
320510	Viana/ES																		
317130	Viçosa/MG	2	0	0	1	0	0	0	0	0	0	0	0	0	0	0	0	0	0
320515	Vila Pavão/ES						1												
355670	Vinhedo/SP	0	0	0	0	0	0	0	0	0	0	0	0	0	0	0	0	0	0
355680	Viradouro/SP	0	0	2	0	0	1	0	0	0	0	0	1	0	0	0	0	0	0
317170	Virgínia/MG	0	0	0	0	0	1	0	0	0	0	0	0	0	0	0	0	0	0
317190	Virgolândia/MG	0			1								1		0	0	0		
317200	Visconde do Rio Branco/MG	0	1	1	2	0	1	0	0	1	0	0	0	0	0	0	0	0	0
355695	Vitória Brasil/SP	1			1														
320530	Vitória/ES																		
330630	Volta Redonda/RJ							4		1									
355700	Votorantim/SP	1	2	5	0	0	0	0	0	0	0	0	0	0	0	0	0	0	0
355710	Votuporanga/SP																		
355715	Zacarias/SP		1											1					

TABELA Co04b  
INFORMAÇÕES SOBRE VEÍCULOS DE AGENTES PRIVADOS  
NA COLETA DE RESÍDUOS SÓLIDOS DOMICILIARES E PÚBLICOS



**TABELA Co04b - INFORMAÇÕES SOBRE VEÍCULOS DE AGENTES PRIVADOS  
NA COLETA DE RESÍDUOS SÓLIDOS DOMICILIARES E PÚBLICOS**

ANO DE  
REFERÊNCIA  
**2010**

Município	Quantidade de veículos dos agentes privados, por idade, em anos																		
	Caminhão compactador			Cam. bascul. carroceria ou baú			Caminhões poliguindaste			Trator agrícola com reboque			Tração animal			Embarcações			
	Até 5	6 a 10	Mais de 10	Até 5	6 a 10	Mais de 10	Até 5	6 a 10	Mais de 10	Até 5	6 a 10	Mais de 10	Até 5	6 a 10	Mais de 10	Até 5	6 a 10	Mais de 10	
Código	Nome/UF	Co057	Co058	Co059	Co066	Co067	Co068	Co075	Co076	Co077	Co084	Co085	Co086	Co093	Co094	Co095	Co158	Co159	Co160
<b>Região Sudeste</b>																			
310050	Açucena/MG																		
350010	Adamantina/SP																		
350020	Adolfo/SP	0	0	0	0	0	0	0	0	0	0	0	0	0	0	0	0	0	0
320010	Afonso Cláudio/ES																		
310070	Água Comprida/MG	0	0	0	0	0	0	0	0	0	0	0	0	0	0	0	0	0	0
350030	Aguai/SP																		
310080	Aguanil/MG	0	0	0	0	0	0	0	0	0	0	0	0	0	0	0	0	0	0
350040	Águas da Prata/SP	0	0	0	0	0	0	0	0	0	0	0	0	0	0	0	0	0	0
350055	Águas de Santa Bárbara/SP	0	0	0	0	0	0	0	0	0	0	0	0	0	0	0	0	0	0
350060	Águas de São Pedro/SP	0	0	0	0	0	0	0	0	0	0	0	0	0	0	0	0	0	0
350070	Agudos/SP	0	0	0	0	0	0	0	0	0	0	0	0	0	0	0	0	0	0
310110	Aimorés/MG																		
310160	Alfenas/MG	4	0	0	1	1	0	0	0	0	0	0	0	0	0	0	0	0	0
310180	Alpercata/MG						1									1			
350090	Altair/SP																		
310200	Alterosa/MG																		
350100	Altinópolis/SP	0	0	0	0	0	0	0	0	0	0	0	0	0	0	0	0	0	0
350110	Alto Alegre/SP																		
315350	Alto Jequitibá/MG	0	0	0	0	0	0	0	0	0	0	0	0	0	0	0	0	0	0
320035	Alto Rio Novo/ES																		
350115	Alumínio/SP	3			2			2			1								
350120	Álvares Florence/SP	0	0	0	0	0	0	0	0	0	0	0	0	0	0	0	0	0	0
350130	Álvares Machado/SP	0	0	0	0	0	0	0	0	0	0	0	0	0	0	0	0	0	0
350150	Alvinlândia/SP	0	0	0	0	0	0	0	0	0	0	0	0	0	0	0	0	0	0
310240	Alvorada de Minas/MG	0	0	0	0	0	0	0	0	0	1	0	0	0	0	0	0	0	0
350160	Americana/SP	10			6														
350170	Américo Brasiliense/SP	2																	
350190	Amparo/SP	4																	
310260	Andradas/MG	0	0	0	0	0	1	0	0	0	0	0	0	0	0	0	0	0	0
350210	Andradina/SP	7			1		1										8		1
310280	Andrelândia/MG	0	0	1	0	0	1	0	0	0	0	0	0	0	0	0	0	0	0
350220	Angatuba/SP																		
330010	Angra dos Reis/RJ	7	10	5		9						2						3	
350230	Anhembi/SP																		
350240	Anhumas/SP																		
310290	Antônio Carlos/MG	0	0	0	0	0	0	0	0	0	0	0	0	0	0	0	0	0	0
310310	Antônio Prado de Minas/MG																		
350260	Aparecida d'Oeste/SP																		
350250	Aparecida/SP	0	0	0	0	0	0	0	0	0	0	0	0	0	0	0	0	0	0

**TABELA Co04b - INFORMAÇÕES SOBRE VEÍCULOS DE AGENTES PRIVADOS  
NA COLETA DE RESÍDUOS SÓLIDOS DOMICILIARES E PÚBLICOS**

ANO DE  
REFERÊNCIA  
**2010**

Município	Quantidade de veículos dos agentes privados, por idade, em anos																		
	Caminhão compactador			Cam. bascul. carroceria ou baú			Caminhões poliguindaste			Trator agrícola com reboque			Tração animal			Embarcações			
	Até 5	6 a 10	Mais de 10	Até 5	6 a 10	Mais de 10	Até 5	6 a 10	Mais de 10	Até 5	6 a 10	Mais de 10	Até 5	6 a 10	Mais de 10	Até 5	6 a 10	Mais de 10	
Código	Nome/UF	Co057	Co058	Co059	Co066	Co067	Co068	Co075	Co076	Co077	Co084	Co085	Co086	Co093	Co094	Co095	Co158	Co159	Co160
<b>Região Sudeste</b>																			
350270	Apiaí/SP	0	0	0	0	1	0	0	0	0	0	0	0	0	0	0	0	0	0
350280	Araçatuba/SP			9			3						2						
350290	Araçoiaba da Serra/SP	0	0	0	0	0	0	0	0	0	0	0	0	0	0	0	0	0	0
320060	Aracruz/ES	4	1		4	3		3	1		7	4							
310340	Araçuaí/MG	2	0	0	0	0	0	0	0	0	0	0	0	0	0	0	0	0	0
310350	Araguari/MG	5																	
350310	Arandu/SP																		
310360	Arantina/MG	0	0	0	0	0	0	0	0	0				0	0	0	0	0	0
350315	Arapeí/SP																		
310375	Araporã/MG	0	1	0	0	0	0	0	0	0	0	0	0	0	0	0	0	0	0
350320	Araraquara/SP	7	0	0	0	4	0	0	0	0	0	0	0	0	0	0	0	0	0
350330	Araras/SP					4	4												
350335	Arco-Íris/SP	0	0	0	0	0	0	0	0	0	0	0	0	0	0	0	0	0	0
310420	Arcos/MG	0	0	0	0	0	0	0	0	0	0	0	0	0	0	0	0	0	0
310445	Aricanduva/MG	0	0	0	0	0	0	0	0	0	0	0	0	0	0	0	0	0	0
350380	Artur Nogueira/SP	5	0	0	0	0	0	0	0	0	0	0	0	0	0	0	0	0	0
350390	Arujá/SP	5	0	0	1	0	0	0	0	0	0	0	0	0	0	0	0	0	0
350400	Assis/SP	0	0	0	0	0	0	0	0	0	0	0	0	0	0	0	0	0	0
350410	Atibaia/SP	5				0					3								
320070	Atilio Vivacqua/ES																		
350440	Avanhandava/SP	0	0	0	0	0	0	0	0	0	0	0	0	0	0	0	0	0	0
350460	Bady Bassitt/SP	1																	
320080	Baixo Guandu/ES	2					3												
350470	Balbinos/SP														0				
350500	Barão de Antonina/SP																		
310540	Barão de Cocais/MG					8			1										
310560	Barbacena/MG	5	0	0	0	0	0	0	0	0	0	0	0	8	0	0	0	0	0
350520	Bariú/SP	0	0	5	0	0	1	0	0	0	0	0	0	0	0	0	0	0	0
350530	Barra Bonita/SP	0	2	0	0	0	1	0	0	0	0	0	0	0	0	0	0	0	0
350535	Barra do Chapéu/SP	0	0	1	0	0	1	0	0	0	0	0	0	0	0	0	0	0	0
310570	Barra Longa/MG	0	0	0	0	0	0	0	0	0	0	0	0	0	0	0	0	0	0
330040	Barra Mansa/RJ	6				5	6												
350550	Barretos/SP	8	1	0	2	0	0	1	0	0	3	0	0	0	0	0	1	0	0
310590	Barroso/MG			1			1												
350570	Barueri/SP	11			25	5					1								
350580	Bastos/SP																		
350590	Batatais/SP						2												
350600	Bauru/SP																		
350610	Bebedouro/SP	0	0	0	0	0	0	0	0	0	0	0	0	0	0	0	0	0	0

**TABELA Co04b - INFORMAÇÕES SOBRE VEÍCULOS DE AGENTES PRIVADOS  
NA COLETA DE RESÍDUOS SÓLIDOS DOMICILIARES E PÚBLICOS**

ANO DE  
REFERÊNCIA  
**2010**

Município	Quantidade de veículos dos agentes privados, por idade, em anos																		
	Caminhão compactador			Cam. bascul. carroceria ou baú			Caminhões poliguindaste			Trator agrícola com reboque			Tração animal			Embarcações			
	Até 5	6 a 10	Mais de 10	Até 5	6 a 10	Mais de 10	Até 5	6 a 10	Mais de 10	Até 5	6 a 10	Mais de 10	Até 5	6 a 10	Mais de 10	Até 5	6 a 10	Mais de 10	
Código	Nome/UF	Co057	Co058	Co059	Co066	Co067	Co068	Co075	Co076	Co077	Co084	Co085	Co086	Co093	Co094	Co095	Co158	Co159	Co160
<b>Região Sudeste</b>		Co057	Co058	Co059	Co066	Co067	Co068	Co075	Co076	Co077	Co084	Co085	Co086	Co093	Co094	Co095	Co158	Co159	Co160
310610	Belmiro Braga/MG						1												
310620	Belo Horizonte/MG																		
310640	Belo Vale/MG	0	0	0	0	0	0	0	0	0	0	0	0	0	0	0	0	0	0
350620	Bento de Abreu/SP																		
310650	Berilo/MG	0			0			0			0			0			0		
310660	Bertópolis/MG	0	0	0	0	0	0	0	0	0	0	0	0	0	0	0	0	0	0
310670	Betim/MG	10			3														
310690	Bicas/MG	0	0	0	0	0	0	0	0	0	0	0	0	0	0	0	0	0	0
350640	Bilac/SP	0	0	0	0	0	0	0	0	0	0	0	0	0	0	0	0	0	0
350650	Birigui/SP																		
350670	Boa Esperança do Sul/SP																		
350680	Bocaina/SP	0	0	0	0	0	0	0	0	0	0	0	0	0	0	0	0	0	0
350690	Bofete/SP	0	0	0	0	0	0	0	0	0	0	0	0	0	0	0	0	0	0
350700	Boituva/SP	4	0	0	0	0	0	0	0	0	0	0	0	0	0	0	0	0	0
330060	Bom Jesus do Itabapoana/RJ						2												
320110	Bom Jesus do Norte/ES	0	0	0	0	0	0	0	0	0	0	0	0	0	0	0	0	0	0
350715	Bom Sucesso de Itararé/SP																		
310810	Bonfim/MG																		
310825	Bonito de Minas/MG	0	0	0	0	0	0	0	0	0	0	0	0	0	0	0	0	0	0
350730	Boracéia/SP																		
310840	Botelhos/MG	0	0	0	0	0	0	0	0	0	0	0	0	0	0	0	0	0	0
350750	Botucatu/SP	0	0	0	3	0	0	0	0	0	0	0	0	0	0	0	0	0	0
310890	Brasópolis/MG	0	0	0	0	0	0	0	0	0	0	0	0	0	0	0	0	0	0
350770	Braúna/SP	0	0	0	0	0	0	0	0	0	0	0	0	0	0	0	0	0	0
350780	Brodowski/SP																		
350790	Brotas/SP		2																
310900	Brumadinho/MG	5	0	0	0	0	1	0	0	0	0	0	0	0	0	0	0	0	0
310910	Bueno Brandão/MG	0	0	0	0	0	0	0	0	0	0	0	0	0	0	0	0	0	0
310925	Bugre/MG																		
350800	Buri/SP																		
350810	Buritama/SP													1					
310940	Buritzeiro/MG		2																
330070	Cabo Frio/RJ	15	5	0	10	10	0	2	0	0	5	5	0	0	0	0	2	0	0
350840	Cabreúva/SP	4	0	0	0	0	0	0	0	0	0	0	0	0	0	0	0	0	0
350850	Caçapava/SP	0	9	0	0	0	0	0	0	0	0	0	0	0	0	0	0	0	0
310960	Cachoeira da Prata/MG																		
310970	Cachoeira de Minas/MG	0	0	0	0	0	0	0	0	0	0	0	0	0	0	0	0	0	0
350870	Caconde/SP																		
311000	Caeté/MG	2	0	0	0	2	0	0	0	0	0	0	0	0	0	0	0	0	0

**TABELA Co04b - INFORMAÇÕES SOBRE VEÍCULOS DE AGENTES PRIVADOS  
NA COLETA DE RESÍDUOS SÓLIDOS DOMICILIARES E PÚBLICOS**

ANO DE  
REFERÊNCIA  
**2010**

Município	Quantidade de veículos dos agentes privados, por idade, em anos																		
	Caminhão compactador			Cam. bascul. carroceria ou baú			Caminhões poliguindaste			Trator agrícola com reboque			Tração animal			Embarcações			
	Até 5	6 a 10	Mais de 10	Até 5	6 a 10	Mais de 10	Até 5	6 a 10	Mais de 10	Até 5	6 a 10	Mais de 10	Até 5	6 a 10	Mais de 10	Até 5	6 a 10	Mais de 10	
Código	Nome/UF	Co057	Co058	Co059	Co066	Co067	Co068	Co075	Co076	Co077	Co084	Co085	Co086	Co093	Co094	Co095	Co158	Co159	Co160
<b>Região Sudeste</b>																			
350880	Cafelândia/SP																		
311010	Caiana/MG	0	0	0	0	0	0	0	0	0	0	0	0	0	0	0	0	0	0
350900	Caieiras/SP	0	6	0	0	2	0	0	0	0	0	0	0	0	0	0	0	0	0
350920	Cajamar/SP		4																
350925	Cajati/SP																		
350930	Cajobi/SP																		
350940	Cajuru/SP	1																	
311060	Cambuí/MG																		
350950	Campinas/SP	37	0	0		20	0	0	0	0	0	0	0	0	0	0	0	0	0
311120	Campo Belo/MG	0	0	0	0	0	0	0	0	0	0	0	0	0	0	0	0	0	0
311140	Campo Florido/MG	0	0	0	0	0	0	0	0	0	0	0	0	0	0	0	0	0	0
350960	Campo Limpo Paulista/SP	9				1													
350970	Campos do Jordão/SP	3	2	0	5	0	0	0	0	0	0	0	0	0	0	0	0	0	0
330100	Campos dos Goytacazes/RJ	22	0	0	40	5	0	0	0	0	2	0	0	0	0	0	0	0	0
311190	Cana Verde/MG																		
311200	Candeias/MG	0	0	0	0	0	0	0	0	0	0	0	0	0	0	0	0	0	0
351000	Cândido Mota/SP																		
330110	Cantagalo/RJ						2												
351020	Capão Bonito/SP	2	2	0	0	0	1	0	0	0	0	0	0	0	0	0	0	0	0
311210	Caparaó/MG	0	0	0	0	0	0	0	0	0	0	0	0	0	0	0	0	0	0
351030	Capela do Alto/SP	0	0	0	0	0	0	0	0	0	0	0	0	0	0	0	0	0	0
311250	Capim Branco/MG																		
311260	Capinópolis/MG	0	0	0	0	0	0	0	0	0	0	0	0	0	0	0	0	0	0
311265	Capitão Andrade/MG	0	0	0	0	0	0	0	0	0	0	0	0	0	0	0	0	0	0
351040	Capivari/SP	3				1													
311290	Caputira/MG																		
311300	Carai/MG	0	0	0	0	0	0	0	0	0	0	0	0	0	0	0	0	0	0
330093	Carapebus/RJ		2									7							
351060	Carapicuíba/SP																		
311350	Carbonita/MG						2												
330115	Cardoso Moreira/RJ	0	0	0	0	0	0	0	0	0	0	0	0	0	0	0	0	0	0
351070	Cardoso/SP	0	0	0	0	0	0	0	0	0	0	0	0	0	0	0	0	0	0
320130	Cariacica/ES	9	5		5	10				1		0			0			0	
311370	Carlos Chagas/MG		1			1						1							
311390	Carmo da Cachoeira/MG																		
311410	Carmo de Minas/MG																		
311440	Carmo do Rio Claro/MG																		
311450	Carmópolis de Minas/MG																		
311455	Carneirinho/MG																		

**TABELA Co04b - INFORMAÇÕES SOBRE VEÍCULOS DE AGENTES PRIVADOS  
NA COLETA DE RESÍDUOS SÓLIDOS DOMICILIARES E PÚBLICOS**

ANO DE  
REFERÊNCIA  
**2010**

Município	Quantidade de veículos dos agentes privados, por idade, em anos																		
	Caminhão compactador			Cam. bascul. carroceria ou baú			Caminhões poliguindaste			Trator agrícola com reboque			Tração animal			Embarcações			
	Até 5	6 a 10	Mais de 10	Até 5	6 a 10	Mais de 10	Até 5	6 a 10	Mais de 10	Até 5	6 a 10	Mais de 10	Até 5	6 a 10	Mais de 10	Até 5	6 a 10	Mais de 10	
Código	Nome/UF	Co057	Co058	Co059	Co066	Co067	Co068	Co075	Co076	Co077	Co084	Co085	Co086	Co093	Co094	Co095	Co158	Co159	Co160
<b>Região Sudeste</b>																			
311460	Carrancas/MG																		
311470	Carvalhópolis/MG	0	0	0	0	0	0	0	0	0	0	0	0	0	0	0	0	0	0
351080	Casa Branca/SP	0	0	0	0	0	0	0	0	0	0	0	0	0	0	0	0	0	0
330130	Casimiro de Abreu/RJ	5	0	0	0	3	0	0	0	0	0	0	0	0	0	0	1	0	0
351090	Cássia dos Coqueiros/SP	0	0	0	0	0	0	0	0	0	0	0	0	0	0	0	0	0	0
320140	Castelo/ES																		
351100	Castilho/SP	0	0	0	0	0	0	0	0	0	0	0	0	0	0	0	0	0	0
351110	Catanduva/SP	8	0	0	1	0	0	0	0	0	0	0	0	0	0	0	0	0	0
311535	Catas Altas/MG					1													
351120	Catiguá/SP	0	0	0	0	0	0	0	0	0	0	0	0	0	0	0	0	0	0
311547	Catuti/MG																		
351130	Cedral/SP																		
351140	Cerqueira César/SP	0	0	0	0	0	0	0	0	0	0	0	0	0	0	0	0	0	0
351150	Cerquilha/SP																		
351160	Cesário Lange/SP																		
351170	Charqueada/SP					1	1												
311630	Cipotânea/MG	0	0	0	0	0	0	0	0	0	0	0	0	0	0	0	0	0	0
311660	Cláudio/MG	2	0	0	1	0	0	0	0	0	0	0	0	0	0	0		0	0
351190	Clementina/SP																		
320150	Colatina/ES	2	0	0	0	0	0	0	0	0	0	0	0	0	0	0	0	0	0
351200	Colina/SP	0	0	0	0	0	0	0	0	0	0	0	0	0	0	0	0	0	0
330095	Comendador Levy Gasparian/RJ	1	0	0	1	0	0	0	0	0	0	0	0	0	0	0	0	0	0
311520	Conceição da Barra de Minas/MG	0	0	0	0	0	0	0	0	0	0	0	0	0	0	0	0	0	0
320160	Conceição da Barra/ES																		
311740	Conceição de Ipanema/MG																		
311770	Conceição do Rio Verde/MG				1														
311790	Congonhal/MG	0	0	0	0	0	0	0	0	0	0	0	0	0	0	0	0	0	0
311830	Conselheiro Lafaiete/MG	4	1	0	0	0	2	0	0	0	0	0	0	0	0	0	0	0	0
311840	Conselheiro Pena/MG	0	0	0	0	0	0	0	0	0	0	0	0	0	0	0	0	0	0
311850	Consolação/MG	0	0	0	0	0	0	0	0	0	0	0	0	0	0	0	0	0	0
311860	Contagem/MG	22	2	0	1	0	4	2	0	5	0	0	0	0	0	0	0	0	0
311870	Coqueiral/MG																		
351240	Cordeirópolis/SP																		
311890	Cordisburgo/MG																		
311900	Cordislândia/MG	0	0	0	0	0	0	0	0	0	0	0	0	0	0	0	0	0	0
311910	Corinto/MG	1	1	0	0	0	0	0	0	0	0	0	0	0	0	0	0	0	0
351250	Coroados/SP	0	0	0	0	0	0	0	0	0	0	0	0	0	0	0	0	0	0
311930	Coromandel/MG																		
311940	Coronel Fabriciano/MG	2	0	0	0	10	0	0	0	0	0	0	0	0	0	0	0	0	0

**TABELA Co04b - INFORMAÇÕES SOBRE VEÍCULOS DE AGENTES PRIVADOS  
NA COLETA DE RESÍDUOS SÓLIDOS DOMICILIARES E PÚBLICOS**

ANO DE  
REFERÊNCIA  
**2010**

Município		Quantidade de veículos dos agentes privados, por idade, em anos																	
		Caminhão compactador			Cam. bascul. carroceria ou baú			Caminhões poliguindaste			Trator agrícola com reboque			Tração animal			Embarcações		
		Até 5	6 a 10	Mais de 10	Até 5	6 a 10	Mais de 10	Até 5	6 a 10	Mais de 10	Até 5	6 a 10	Mais de 10	Até 5	6 a 10	Mais de 10	Até 5	6 a 10	Mais de 10
Código	Nome/UF	Co057	Co058	Co059	Co066	Co067	Co068	Co075	Co076	Co077	Co084	Co085	Co086	Co093	Co094	Co095	Co158	Co159	Co160
<b>Região Sudeste</b>																			
351260	Coronel Macedo/SP																		
351270	Corumbataí/SP																		
351320	Cristais Paulista/SP	0	0	0	1	0	0	0	0	0	0	1	0	0	0	0	0	0	0
312030	Cristália/MG																		
312050	Cristina/MG	0	0	0	0	0	0	0	0	0	0	0	0	0	0	0	0	0	0
351330	Cruzália/SP	0	0	0	0	0	0	0	0	0	0	0	0	0	0	0	0	0	0
351340	Cruzeiro/SP	2	2		0	0	0	0	0	0	0	0	0	0	0	0	0	0	0
351350	Cubatão/SP	7			2	5	9	2											
312090	Curvelo/MG	0	0	0	0	0	0												
312125	Delta/MG	0	0	0	0	0	0	0	0	0	0	0	0	0	0	0	0	0	0
351370	Descalvado/SP	0	0	0	0	0	0	0	0	0	0	0	0	0	0	0	0	0	0
312140	Desterro de Entre Rios/MG	0	0	0	0	0	0	0	0	0	0	0	0	0	0	0	0	0	0
351380	Diadema/SP	0	11	0	0	4	0	0	4	0	0	0	0	0	0	0	0	0	0
312180	Dionísio/MG	0	0	0	0	0	1	0	0	0	0	0	0	0	0	0	0	0	0
351385	Dirce Reis/SP	0	0	0	0	0	0	0	0	0	0	0	0	0	0	0	0	0	0
312200	Divino/MG	1	0	0	2	0	0	0	0	0	0	0	0	0	0	0	0	0	0
351390	Divinolândia/SP																		
312230	Divinópolis/MG																		
312240	Divisa Nova/MG																		
351400	Dobrada/SP																		
312270	Dom Silvério/MG	0	0	0	0	0	0	0	0	0	0	0	0	0	0	0	0	0	0
320190	Domingos Martins/ES																		
312290	Dona Eusébia/MG																		
312310	Dores de Guanhães/MG	0	0	0	0	0	0	0	0	0	0	0	0	0	0	0	0	0	0
312340	Doresópolis/MG	0	0	0	0	0	0	0	0	0	0	0	1	0	0	0	0	0	0
351440	Dracena/SP																		
330170	Duque de Caxias/RJ	54			15	2	42	1			2		5						
351490	Elias Fausto/SP																		
312360	Elói Mendes/MG																		
351495	Embaúba/SP																		
351500	Embu/SP	6	0	0	0	2	0	0	0	0	0	0	0	0	0	0	0	0	0
351515	Engenheiro Coelho/SP	2			0			0			0		0		0		0		
312380	Engenheiro Navarro/MG						2												
330180	Engenheiro Paulo de Frontin/RJ																		
312385	Entre Folhas/MG																		
312440	Espirito Santo do Dourado/MG																		
351518	Espirito Santo do Pinhal/SP	0	0	0	0	0	0	0	0	0	0	0	0	0	0	0	0	0	0
351519	Espirito Santo do Turvo/SP	0	0	0	0	0	0	0	0	0	0	0	0	0	0	0	0	0	0
351530	Estrela do Norte/SP			1									1						

**TABELA Co04b - INFORMAÇÕES SOBRE VEÍCULOS DE AGENTES PRIVADOS  
NA COLETA DE RESÍDUOS SÓLIDOS DOMICILIARES E PÚBLICOS**

ANO DE  
REFERÊNCIA  
**2010**

Município	Quantidade de veículos dos agentes privados, por idade, em anos																		
	Caminhão compactador			Cam. bascul. carroceria ou baú			Caminhões poliguindaste			Trator agrícola com reboque			Tração animal			Embarcações			
	Até 5	6 a 10	Mais de 10	Até 5	6 a 10	Mais de 10	Até 5	6 a 10	Mais de 10	Até 5	6 a 10	Mais de 10	Até 5	6 a 10	Mais de 10	Até 5	6 a 10	Mais de 10	
Código	Nome/UF	Co057	Co058	Co059	Co066	Co067	Co068	Co075	Co076	Co077	Co084	Co085	Co086	Co093	Co094	Co095	Co158	Co159	Co160
<b>Região Sudeste</b>																			
351520	Estrela d'Oeste/SP																		
312510	Extrema/MG	0	0	0	0	0	0	0	0	0	0	0	0	0	0	0	0	0	0
312520	Fama/MG																		
312530	Faria Lemos/MG	0	0	0	0	0	0	0	0	0	0	0	0	0	0	0	0	0	0
351540	Fartura/SP																		
351560	Fernando Prestes/SP	0	0	0	0	0	0	0	0	0	0	0	0	0	0	0	0	0	0
351565	Fernão/SP																		
351570	Ferraz de Vasconcelos/SP																		
351590	Floreal/SP	0	0	0	0	0	0	0	0	0	0	0	0	0	0	0	0	0	0
312600	Florestal/MG	0	0	0	0	1	0	0	0	0	0	0	0	0	0	0	0	0	0
351600	Flórida Paulista/SP																		
312610	Formiga/MG	0	0	0	0	0	0	0	0	0	0	0	0	0	0	0	0	0	0
312630	Fortaleza de Minas/MG	0	0	0	0	0	0	0	0	0	0	0	0	0	0	0	0	0	0
312640	Fortuna de Minas/MG	0	0	0	0	0	0	0	0	0	0	0	0	0	0	0	0	0	0
351620	Franca/SP	12			13			1											
312650	Francisco Badaró/MG																		
312660	Francisco Dumont/MG	0	0	0	0	0	0	0	0	0	0	0	0	0	0	0	0	0	0
312705	Fronteira dos Vales/MG				0	0	0	0	0	0	0	0	0	0	0	0	0	0	0
312710	Frutal/MG																		
351650	Gabriel Monteiro/SP	0	0	0	0	0	0	0	0	0	0	0	0	0	0	0	0	0	0
351660	Gália/SP	0	0	0	0	0	0	0	0	0	0	0	0	0	0	0	0	0	0
312733	Gameleiras/MG	0	0	0	0	0	0	0	0	0	0	0	0	0	0	0	0	0	0
351670	Garça/SP	3	0	0	0	0	1	0	0	0	1	0	0	0	0	0	0	0	0
351680	Gastão Vidigal/SP																		
351690	General Salgado/SP	0	0	0	1	0	0	0	0	0	0	0	0	0	0	0	0	0	0
351700	Getulina/SP	0	0	0	0	0	0	0	0	0	0	0	0	0	0	0	0	0	0
312735	Glaucilândia/MG	0	0	0	0	0	0	0	0	0	0	0	0	0	0	0	0	0	0
351710	Glicério/SP	0	0	0	0	0	0	0	0	0	0	0	0	0	0	0	0	0	0
312750	Gonzaga/MG	0	0	0	0	0	0	0	0	0	0	0	0	0	0	0	0	0	0
312760	Gouveia/MG	0	0	0	0	0	0	0	0	0	0	0	0	0	0	0	0	0	0
312770	Governador Valadares/MG	8	0	0	7	0	0	0	0	0	0	0	0	0	0	0	0	0	0
312780	Grão Mogol/MG																		
320230	Guaçuí/ES																		
351720	Guaíçara/SP	0	0	0	0	0	0	0	0	0	0	0	0	0	0	0	0	0	0
351730	Guaimbê/SP																		
312800	Guanhães/MG							1								1			
351750	Guapiaçu/SP	2	0	0	0	0	0	0	0	0	1	0	0	0	0	0	0	0	0
351760	Guapira/SP	0	0	0	0	0	0	0	0	0	0	0	0	0	0	0	0	0	0
351780	Guaraçai/SP	0	0	0	0	0	0	0	0	0	0	0	0	0	0	0	0	0	0

**TABELA Co04b - INFORMAÇÕES SOBRE VEÍCULOS DE AGENTES PRIVADOS  
NA COLETA DE RESÍDUOS SÓLIDOS DOMICILIARES E PÚBLICOS**

ANO DE  
REFERÊNCIA  
**2010**

Município	Quantidade de veículos dos agentes privados, por idade, em anos																		
	Caminhão compactador			Cam. bascul. carroceria ou baú			Caminhões poliguindaste			Trator agrícola com reboque			Tração animal			Embarcações			
	Até 5	6 a 10	Mais de 10	Até 5	6 a 10	Mais de 10	Até 5	6 a 10	Mais de 10	Até 5	6 a 10	Mais de 10	Até 5	6 a 10	Mais de 10	Até 5	6 a 10	Mais de 10	
Código	Nome/UF	unidade	unidade	unidade	unidade	unidade	unidade	unidade	unidade	unidade	unidade	unidade	unidade	unidade	unidade	unidade	unidade	unidade	
<b>Região Sudeste</b>		Co057	Co058	Co059	Co066	Co067	Co068	Co075	Co076	Co077	Co084	Co085	Co086	Co093	Co094	Co095	Co158	Co159	Co160
312820	Guaraciaba/MG																		
312840	Guarani/MG	0	0	0	0	0	0	0	0	0	0	0	0	0	0	0	0	0	0
312850	Guarará/MG	0	0	0	0	1	0	0	0	0	0	0	0	0	0	0	0	0	0
351820	Guararapes/SP		1	1															
351830	Guararema/SP																		
351840	Guaratinguetá/SP	5	0	0	0	0	0	0	0	0	0	0	0	0	0	0	0	0	0
351860	Guariba/SP	0	0	0	0	0	0	0	0	0	0	0	0	0	0	0	0	0	0
351870	Guarujá/SP																		
351880	Guarulhos/SP	42	33	7	9	5													
351885	Guataparã/SP																		
312880	Guidoval/MG																		
351890	Guzolândia/SP																		
351900	Herculândia/SP																		
351907	Hortolândia/SP	4	3	0	0	0	14	0	0	0	0	0	0	0	0	0	0	0	0
351910	Iacanga/SP																		
312950	Ibiá/MG		1																
351940	Ibirá/SP					1													
312970	Ibiraci/MG	1	0	0	0	0	0	0	0	0	0	0	0	0	0	0	0	0	0
312980	Ibirité/MG																		
351960	Ibitinga/SP	3	0	0	1	0	0	0	0	0	1	0	0	0	0	0	0	0	0
351970	Ibiúna/SP	3	3				2	1		1			1						
320260	Iconha/ES	0	0	0	0	0	0	0	0	0	0	0	0	0	0	0	0	0	0
352000	Igaráçu do Tietê/SP	0	0	0	0	0	0	0	0	0	0	0	0	0	0	0	0	0	0
352010	Igarapava/SP	0	1	0	0	1	1	0	0	0	0	0	1	0	0	0	0	0	0
313010	Igarapé/MG	2	1			2						2							
330187	Iguaba Grande/RJ	0	0	0	0	0	4	0	0	0	0	0	0	0	0	0	0	0	0
313040	Ijaci/MG	1																	
352044	Ilha Solteira/SP	0	0	0	0	0	0	0	0	0	0	0	0	0	0	0	0	0	0
352040	Ilhabela/SP																		
313050	Ilicínea/MG																		
352050	Indaiatuba/SP	7	4	0		4		1					0	0	0	0	0	0	0
313080	Ingai/MG																		
313110	Inimutaba/MG																		
352080	Inúbia Paulista/SP																		
313115	Ipaba/MG	0	0	0	0	3	0	0	0	0	0	0	0	0	0	0	0	0	0
313120	Ipanema/MG	0	0	0	0	0	2	0	0	0	0	0	0	0	0	0	0	0	0
313130	Ipatinga/MG	10	0	0	28	0	0	2	0	0	0	0	0	0	0	0	0	0	0
352100	Iperó/SP	0	0	0	0	0	0	0	0	0	0	0	0	0	0	0	0	0	0
352110	Ipeúna/SP	0	0	0	0	0	0												



**TABELA Co04b - INFORMAÇÕES SOBRE VEÍCULOS DE AGENTES PRIVADOS  
NA COLETA DE RESÍDUOS SÓLIDOS DOMICILIARES E PÚBLICOS**

ANO DE  
REFERÊNCIA  
**2010**

Município	Quantidade de veículos dos agentes privados, por idade, em anos																		
	Caminhão compactador			Cam. bascul. carroceria ou baú			Caminhões poliguindaste			Trator agrícola com reboque			Tração animal			Embarcações			
	Até 5	6 a 10	Mais de 10	Até 5	6 a 10	Mais de 10	Até 5	6 a 10	Mais de 10	Até 5	6 a 10	Mais de 10	Até 5	6 a 10	Mais de 10	Até 5	6 a 10	Mais de 10	
Código	Nome/UF	Co057	Co058	Co059	Co066	Co067	Co068	Co075	Co076	Co077	Co084	Co085	Co086	Co093	Co094	Co095	Co158	Co159	Co160
<b>Região Sudeste</b>																			
352140	Iracemápolis/SP	0	0	0	0	0	0	0	0	0	0	0	0	0	0	0	0	0	0
352150	Irapuã/SP																		
352170	Itaberá/SP	0	0	0	0	0	0	0	0	0	0	0	0	0	0	0	0	0	0
313170	Itabira/MG	0	0	0	0	0	0	0	0	0	0	0	0	0	0	0	0	0	0
313190	Itabirito/MG	0	3	0	0	1	0	0	0	0	0	0	0	0	0	0	0	0	0
330190	Itaboraí/RJ	8			4			2											
320270	Itaguaçu/ES	0	0	0	0	0	0	0	0	0	0	0	0	0	0	0	0	0	0
330200	Itaguaí/RJ	15			12			1			0			0			0		
313220	Itaguara/MG																		
352180	Itaí/SP																		
313230	Itaipé/MG	0	0	0	0	0	0	0	0	0	0	0	0	0	0	0	0	0	0
352190	Itajobi/SP																		
313240	Itajubá/MG		6				1												
330205	Italva/RJ	0	0	0	2	0	0	0	0	0	0	0	0	0	0	0	0	0	0
313250	Itamarandiba/MG																		
313290	Itamogi/MG																		
313300	Itamonte/MG	0	0	0	0	0	1	0	0	0	0	0	0	0	0	0	0	0	0
352210	Itanhaém/SP	0	7	0	8	0	0	0	0	0	2	0	0	0	0	0	0	0	0
313310	Itanhandu/MG	0	0	0	0	0	0	0	0	0	0	0	0	0	0	0	0	0	0
313330	Itaobim/MG																		
330210	Itaocara/RJ																		
352220	Itapeçerica da Serra/SP																		
313350	Itapeçerica/MG						4												
320280	Itapemirim/ES	0	0	0	0	0	0	0	0	0	0	0	0	0	0	0	0	0	0
352230	Itapetininga/SP	0	0	0	0	0	0	0	0	0	0	0	0	0	0	0	0	0	0
352240	Itapeva/SP	0	0	0	0	0	0	0	0	0	0	0	0	0	0	0	0	0	0
352250	Itapevi/SP	10			7														
352260	Itapira/SP	0	5	0	0	1	0	0	0	0	0	0	0	0	0	0	0	0	0
352265	Itapirapuã Paulista/SP	0	0	0	0	0	0	0	0	0	0	0	0	0	0	0	0	0	0
352270	Itápolis/SP	0	0	0	0	0	0	0	0	0	0	0	0	0	0	0	0	0	0
352300	Itapura/SP																		
352310	Itaquaquecetuba/SP	12	0	0	0	0	0	0	0	0	1	0	0	0	0	0	0	0	0
352320	Itararé/SP	0			0	0	0	0	0	0	0	0	0	0	0	0	0	0	0
352330	Itariri/SP	0	0	0	0	0	0	0	0	0	0	0	0	0	0	0	0	0	0
352340	Itatiba/SP	3	10		1	2	1	0	0	0								1	
313380	Itaúna/MG	0	0	0	0	0	0	0	0	0	0	0	0	0	0	0	0	0	0
352360	Itirapina/SP																		
352390	Itu/SP	6	2	0	0	2	0	0	0	0	0	0	0	0	0	0	0	0	0
313420	Ituiutaba/MG	3	0	0	0	1	0	0	0	0	0	0	0	0	0	0	0	0	0

**TABELA Co04b - INFORMAÇÕES SOBRE VEÍCULOS DE AGENTES PRIVADOS  
NA COLETA DE RESÍDUOS SÓLIDOS DOMICILIARES E PÚBLICOS**

ANO DE  
REFERÊNCIA  
**2010**

Município		Quantidade de veículos dos agentes privados, por idade, em anos																	
		Caminhão compactador			Cam. bascul. carroceria ou baú			Caminhões poliguindaste			Trator agrícola com reboque			Tração animal			Embarcações		
		Até 5	6 a 10	Mais de 10	Até 5	6 a 10	Mais de 10	Até 5	6 a 10	Mais de 10	Até 5	6 a 10	Mais de 10	Até 5	6 a 10	Mais de 10	Até 5	6 a 10	Mais de 10
Código	Nome/UF	Co057	Co058	Co059	Co066	Co067	Co068	Co075	Co076	Co077	Co084	Co085	Co086	Co093	Co094	Co095	Co158	Co159	Co160
<b>Região Sudeste</b>		Co057	Co058	Co059	Co066	Co067	Co068	Co075	Co076	Co077	Co084	Co085	Co086	Co093	Co094	Co095	Co158	Co159	Co160
352400	Itupeva/SP	6	0	0	11	0	0				0	0	0	0	0	0	0	0	0
313440	Iturama/MG		3			1				1									
313450	Itutinga/MG	0	0	0															
352410	Ituverava/SP	0	0	0	0	3	1	0	0	0	0	0	0	0	0	0	0	0	0
352420	Jaborandi/SP	0	0	0	0	0	0	0	0	0	0	0	0	0	0	0	0	0	0
352430	Jaboticabal/SP	2	1		1														
352440	Jacarei/SP	8			14			2			0			0				0	
313470	Jacinto/MG	0	0	0	0	0	0	0	0	0	0	0	0	0	0	0	0	0	0
313480	Jacui/MG	0	0	0	0	0	1	0	0	0	0	0	0	0	0	0	0	0	0
352470	Jaguariúna/SP	3	0	0	2	0	0	0	0	0	0	0	0	0	0	0	0	0	0
352480	Jales/SP	2	1	0															
330227	Japeri/RJ																		
352510	Jardinópolis/SP																		
352520	Jarinu/SP							1											
352530	Jaú/SP		5					1											
313540	Jeceaba/MG										1								
313550	Jequeri/MG	0	0	0	0	0	0	0	0	0	0	0	0	0	0	0	0	0	0
320310	Jerônimo Monteiro/ES																		
313610	Joanésia/MG	0	0	0	0	0	0	0	0	0	0	0	0	0	0	0	0	0	0
313620	João Monlevade/MG	4																	
320313	João Neiva/ES			2				0		0						0			0
352560	João Ramalho/SP																		
313655	José Raydan/MG	0	0	0	0	0	0	0	0	0	0	0	0	0	0	0	0	0	0
313670	Juiz de Fora/MG	22			6														
352580	Júlio Mesquita/SP																		
352590	Jundiá/SP	3	13	2	13	7	10												
352610	Juquiá/SP	0	0	0	0	0	0	0	0	0	0	0	0	0	0	0	0	0	0
313690	Juruáia/MG																		
313710	Lagamar/MG	0	0	0	0	0	0	0	0	0	0	0	0	0	0	0	0	0	0
313750	Lagoa Formosa/MG	0	0	0	0	0	0	0	0	0	0	0	0	0	0	0	0	0	0
313760	Lagoa Santa/MG																		
313780	Lambari/MG																		
352640	Laranjal Paulista/SP	0	0	0	0	0	0	0	0	0	0	0	0	0	0	0	0	0	0
352660	Lavrinhas/SP	0		0	0	0	0	0	0	0	0	0	0	0	0	0	0	0	0
313835	Leme do Prado/MG	0	0	0	0	0	0	0	0	0	0	0	0	0	0	0	0	0	0
352680	Lençóis Paulista/SP																		
313860	Lima Duarte/MG																		
313862	Limeira do Oeste/MG																		
352690	Limeira/SP	8	0	0	8	0	0	2	0	0	0	1	0	0	0	0	0	0	0

**TABELA Co04b - INFORMAÇÕES SOBRE VEÍCULOS DE AGENTES PRIVADOS  
NA COLETA DE RESÍDUOS SÓLIDOS DOMICILIARES E PÚBLICOS**

ANO DE  
REFERÊNCIA  
**2010**

Município	Quantidade de veículos dos agentes privados, por idade, em anos																		
	Caminhão compactador			Cam. bascul. carroceria ou baú			Caminhões poliguindaste			Trator agrícola com reboque			Tração animal			Embarcações			
	Até 5	6 a 10	Mais de 10	Até 5	6 a 10	Mais de 10	Até 5	6 a 10	Mais de 10	Até 5	6 a 10	Mais de 10	Até 5	6 a 10	Mais de 10	Até 5	6 a 10	Mais de 10	
Código	Nome/UF	unidade	unidade	unidade	unidade	unidade	unidade	unidade	unidade	unidade	unidade	unidade	unidade	unidade	unidade	unidade	unidade	unidade	
Região Sudeste		Co057	Co058	Co059	Co066	Co067	Co068	Co075	Co076	Co077	Co084	Co085	Co086	Co093	Co094	Co095	Co158	Co159	Co160
352700	Lindóia/SP	0	0	0	0	0	0	0	0	0	0	0	0	0	0	0	0	0	0
320320	Linhares/ES	13			19			1											
352710	Lins/SP	3	0	0	1	0	0	0	0	0	0	0	0	0	0	0	0	0	0
313865	Lontra/MG																		
352725	Lourdes/SP																		
352740	Lucélia/SP																		
352750	Lucianópolis/SP	0	0	0	0	0	0	0	0	0	0	0	0	0	0	0	0	0	0
352760	Luis Antônio/SP	0	0	0	0	0	0	0	0	1	0	0	1	0	0	0	0	0	0
313868	Luislândia/MG	0	0	0	0	0	0	0	0	0	0	0	0	0	0	0	0	0	0
352790	Lutécia/SP	0	0	0	0	0	0	0	0	0	0	0	0	0	0	0	0	0	0
313880	Luz/MG	0	0	0	0	0	0	0	0	0	0	0	0	0	0	0	0	0	0
330240	Macaé/RJ	13	0	0	12	16	8	0	2	0	2	5	0	0	0	0	0	0	0
352800	Macatuba/SP	0	0	0	0	0	0	0	0	0	0	0	0	0	0	0	0	0	0
352810	Macaubal/SP	0	0	0	0	0	0	0	0	0	0	0	0	0	0	0	0	0	0
330245	Macuco/RJ	1	0	0	4	0	0	1	0	0	0	0	0	0	0	0	0	0	0
352830	Magda/SP	0	0	0	0	0	0	0	0	0	0	0	0	0	0	0	0	0	0
352850	Mairiporã/SP					1													
352860	Manduri/SP	0	0	0	0	0	0	0	0	0	0	0	0	0	0	0	0	0	0
313930	Manga/MG																		
330260	Mangaratiba/RJ		12					1											
313940	Manhuaçu/MG																		
313960	Mantena/MG																		
320330	Mantenópolis/ES		7																
352870	Marabá Paulista/SP																		
352880	Maracá/SP																		
352885	Marapoama/SP	0	0	0	0	0	0	0	0	0	0	0	0	0	0	0	0	0	0
313990	Maria da Fé/MG																		
314000	Mariana/MG	4			1		1												
330270	Maricá/RJ	10			2														
320335	Marilândia/ES	0	0	0	0	0	0	0	0	0	0	0	0	0	0	0	0	0	0
352900	Marília/SP																		
314020	Maripá de Minas/MG	0	0	0	0	0	0	0	0	0	0	0	0	0	0	0	0	0	0
352920	Martinópolis/SP	0	0	0	0	0	0	0	0	0	0	0	0	0	0	0	0	0	0
352930	Matão/SP	3	0	0	3	1	1	0	0	0	0	0	0	0	0	0	0	0	0
314070	Mateus Leme/MG	0	1	0	0	0	0	0	0	0	0	0	0	0	0	0	0	0	0
314120	Matutina/MG																		
352940	Mauá/SP	12	10	0	9	3	0	0	5	0	0	0	0	0	0	0	3	0	0
314140	Medina/MG				3														
330280	Mendes/RJ	0	0	0	0	0	0	0	0	0	0	0	0	0	0	0	0	0	0

**TABELA Co04b - INFORMAÇÕES SOBRE VEÍCULOS DE AGENTES PRIVADOS  
NA COLETA DE RESÍDUOS SÓLIDOS DOMICILIARES E PÚBLICOS**

ANO DE  
REFERÊNCIA  
**2010**

Município	Quantidade de veículos dos agentes privados, por idade, em anos																		
	Caminhão compactador			Cam. bascul. carroceria ou baú			Caminhões poliguindaste			Trator agrícola com reboque			Tração animal			Embarcações			
	Até 5	6 a 10	Mais de 10	Até 5	6 a 10	Mais de 10	Até 5	6 a 10	Mais de 10	Até 5	6 a 10	Mais de 10	Até 5	6 a 10	Mais de 10	Até 5	6 a 10	Mais de 10	
Código	Nome/UF	Co057	Co058	Co059	Co066	Co067	Co068	Co075	Co076	Co077	Co084	Co085	Co086	Co093	Co094	Co095	Co158	Co159	Co160
<b>Região Sudeste</b>																			
352960	Meridiano/SP																		
330285	Mesquita/RJ	12			3														
352970	Miguelópolis/SP																		
314190	Minduri/MG																		
353000	Mira Estrela/SP	0	0	0	0	0	0	0	0	0	0	0	0	0	0	0	0	0	0
330300	Miracema/RJ	0	0	0	0	0	0	0	0	0	0	0	0	0	0	0	0	0	0
353010	Mirandópolis/SP							0	0	0				0	0	0	0	0	0
353030	Mirassol/SP	3	0	0	1	0	0	0	0	0	0	0	0	0	0	0	0	0	0
353040	Mirassolândia/SP																		
353070	Mogi Guaçu/SP	4	0	0	7	0	17	0	0	0	4	0	0	0	0	0	0	0	0
353060	Moji das Cruzes/SP	24	0	0	6	0	0	2	0	0	0	0	0	0	0	0	0	0	0
353090	Mombuca/SP																		
353110	Mongaguá/SP		7			2													
314270	Montalvânia/MG																		
320350	Montanha/ES	0	0	0	0	0	0	0	0	0	0	0	0	0	0	0	0	0	0
353130	Monte Alto/SP		4			3													
314290	Monte Azul/MG																		
314310	Monte Carmelo/MG																		
353160	Monte Castelo/SP																		
353180	Monte Mor/SP	3			1														
314320	Monte Santo de Minas/MG																		
314340	Monte Sião/MG	0	0	0	0	0	0	0	0	0	0	0	0	0	0	0	0	0	0
353170	Monteiro Lobato/SP	0	0	0	0	0	0	0	0	0	0	0	0	0	0	0	0	0	0
314330	Montes Claros/MG	1	3	7			1												
314350	Morada Nova de Minas/MG	0	0	0	0	0	0	0	0	0	0	0	0	0	0	0	0	0	0
353190	Morro Agudo/SP	0	2	0	0	0	0	0	0	0	0	0	0	0	0	0	0	0	0
314360	Morro da Garça/MG																		
353200	Morungaba/SP																		
353205	Motuca/SP																		
320360	Mucurici/ES	0	0	0	0	0	1	0	0	0	0	0	0	0	0	0	0	0	0
320380	Muqui/ES																		
314390	Muriaé/MG	0	0	0	0	0	0	0	0	0	0	0	0	0	0	0	0	0	0
314410	Muzambinho/MG	0	0	0															
353215	Nantes/SP	0	0	0	0	0	0	0	0	0	0	0	0	0	0	0	0	0	0
353220	Narandiba/SP	0	0	0	0	0	0	0	0	0	0	0	0	0	0	0	0	0	0
330310	Natividade/RJ	1			2			0			0			0			0		
314450	Nazareno/MG																		
314460	Nepomuceno/MG																		
353260	Nhandeara/SP	0	0	0	0	0	0	0	0	0	0	0	0	0	0	0	0	0	0

**TABELA Co04b - INFORMAÇÕES SOBRE VEÍCULOS DE AGENTES PRIVADOS  
NA COLETA DE RESÍDUOS SÓLIDOS DOMICILIARES E PÚBLICOS**

ANO DE  
REFERÊNCIA  
**2010**

Município	Quantidade de veículos dos agentes privados, por idade, em anos																		
	Caminhão compactador			Cam. bascul. carroceria ou baú			Caminhões poliguindaste			Trator agrícola com reboque			Tração animal			Embarcações			
	Até 5	6 a 10	Mais de 10	Até 5	6 a 10	Mais de 10	Até 5	6 a 10	Mais de 10	Até 5	6 a 10	Mais de 10	Até 5	6 a 10	Mais de 10	Até 5	6 a 10	Mais de 10	
Código	Nome/UF	Co057	Co058	Co059	Co066	Co067	Co068	Co075	Co076	Co077	Co084	Co085	Co086	Co093	Co094	Co095	Co158	Co159	Co160
<b>Região Sudeste</b>																			
330330	Niterói/RJ	24	0	0	3	5	16	0	3	0	2	2	0	0	0	0	0	0	0
353280	Nova Aliança/SP																		
314467	Nova Belém/MG	0	0	0	0	0	0	0	0	0	0	0	0	0	0	0	0	0	0
353282	Nova Campina/SP																		
353284	Nova Canaã Paulista/SP																		
353286	Nova Castilho/SP																		
353290	Nova Europa/SP																		
330340	Nova Friburgo/RJ	10			4			2											
330350	Nova Iguaçu/RJ	25	8	0	13	5	0	0	0	0	0	0	0	0	0	0	0	0	0
314480	Nova Lima/MG	5	3	0	0	1	0	0	0	0	0	0	0	0	0	0	0	0	0
353330	Nova Luzitânia/SP																		
353340	Nova Odessa/SP	0	0	0	0	0	0	0	0	0	0	0	0	0	0	0	0	0	0
313660	Nova União/MG																		
353325	Novais/SP	0	0	0	0	0	0	0	0	0	0	0	0	0	0	0	0	0	0
314530	Novo Cruzeiro/MG	0	0	0	0	2	0	0	0	0	0	0	0	0	0	0	0	0	0
353350	Novo Horizonte/SP																		
353390	Olímpia/SP	5																	
314550	Olímpio Noronha/MG																		
314570	Oliveira Fortes/MG																		
314560	Oliveira/MG																		
353400	Onda Verde/SP																		
314587	Orizânia/MG	0	0	0	0	0	0	0	0	0	0	0	0	0	0	0	0	0	0
353430	Orlândia/SP	4			1														
353440	Osasco/SP																		
353470	Ourinhos/SP																		
314590	Ouro Branco/MG	1	0	0	1	0	0	0	0	0	0	0	0	0	0	0	0	0	0
314600	Ouro Fino/MG																		
314610	Ouro Preto/MG	4	0	0	0	1	1	0	0	0	0	0	0	0	0	0	0	0	0
353475	Ouroeste/SP	0	0	0	0	0	0	0	0	0	0	0	0	0	0	0	0	0	0
353490	Pacaembu/SP																		
314630	Padre Paraíso/MG																		
314655	Pai Pedro/MG																		
314650	Pains/MG	0	0	0	0	0	0	0	0	0	0	0	0	0	0	0	0	0	0
353520	Palmeira d'Oeste/SP																		
353530	Palmital/SP	0	0	0	0	0	0	0	0	0	0	0	0	0	0	0	0	0	0
353540	Panorama/SP																		
314700	Paracatu/MG	0	0	0	0	0	2	0	0	0	0	0	0	0	0	19	0	0	0
353550	Paraguaçu Paulista/SP	0	0	0	0	0	0	0	0	0	0	0	0	0	0	0	0	0	0
353560	Paraibuna/SP																		

**TABELA Co04b - INFORMAÇÕES SOBRE VEÍCULOS DE AGENTES PRIVADOS  
NA COLETA DE RESÍDUOS SÓLIDOS DOMICILIARES E PÚBLICOS**

ANO DE  
REFERÊNCIA  
**2010**

Município		Quantidade de veículos dos agentes privados, por idade, em anos																	
		Caminhão compactador			Cam. bascul. carroceria ou baú			Caminhões poliguindaste			Trator agrícola com reboque			Tração animal			Embarcações		
		Até 5	6 a 10	Mais de 10	Até 5	6 a 10	Mais de 10	Até 5	6 a 10	Mais de 10	Até 5	6 a 10	Mais de 10	Até 5	6 a 10	Mais de 10	Até 5	6 a 10	Mais de 10
Código	Nome/UF	unidade	unidade	unidade	unidade	unidade	unidade	unidade	unidade	unidade	unidade	unidade	unidade	unidade	unidade	unidade	unidade	unidade	unidade
Região Sudeste		Co057	Co058	Co059	Co066	Co067	Co068	Co075	Co076	Co077	Co084	Co085	Co086	Co093	Co094	Co095	Co158	Co159	Co160
314730	Paraisópolis/MG	0	1	0	0	0		0	0	0	0	0	0	0	0	0	0	0	0
353590	Paranapuã/SP	0	0	0	0	0	0	0	0	0	0	0	0	0	0	0	0	0	0
353625	Parisi/SP																		
314750	Passabém/MG	0	0	0	0	0	0	0	0	0	0	0	0	0	0	0	0	0	0
314790	Passos/MG	4	0	0	0	2	0	0	0	0	0	1	0	0	0	0	0	0	0
314800	Patos de Minas/MG	1	4	0	0	0	0	0	0	0	0	0	0	0	0	0	0	0	0
330385	Paty do Alferes/RJ																		
353640	Paulicéia/SP	0	0	0	0	0	0	0	0	0	0	0	0	0	0	0	0	0	0
353650	Paulínia/SP	3			2	13	5	2		3									
314840	Paulistas/MG	0	0	0	0	0	0	0	0	0	0	0	0	0	0	0	0	0	0
353660	Paulo de Faria/SP																		
314850	Pavão/MG	0	0	0	0	0	0	0	0	0	0	0	0	0	0	0	0	0	0
353670	Pederneiras/SP	0	0	0	0	0	0	0	0	0	0	0	0	0	0	0	0	0	0
314890	Pedra do Indaiá/MG	0	0	0	0	0	0	0	0	0	0	0	0	0	0	0	0	0	0
314900	Pedra Dourada/MG	0	0	0	0	0	0	0	0	0	0	0	0	0	0	0	0	0	0
314910	Pedralva/MG	0	0	0	0	0	1	0	0	0	0	0	0	0	0	0	0	0	0
353690	Pedranópolis/SP	0	0	0	0	0	0	0	0	0	0	0	0	0	0	0	0	0	0
353710	Pedreira/SP	0	0	0	0	0	0												
353715	Pedrinhas Paulista/SP																		
353730	Penápolis/SP																		
314950	Pequeri/MG	0	0	0	0	0	0	0	0	0	0	0	0	0	0	0	0	0	0
353740	Pereira Barreto/SP																		
353750	Pereiras/SP																		
314995	Periquito/MG																		
353760	Peruíbe/SP	8			2														
315000	Pescador/MG																		
330390	Petrópolis/RJ	19	0	0	5	0	0	2	0	0	0	0	0	0	0	0	0	0	0
353770	Piacatu/SP	0	0	0	0	0	0	0	0	0	0	0	0	0	0	0	0	0	0
315015	Piedade de Caratinga/MG						1												
353780	Piedade/SP																		
353790	Pilar do Sul/SP	0	0	0	0	0	0	0	0	0	0	0	0	0	0	0	0	0	0
315050	Pimenta/MG	0	0	0	0	0	0	0	0	0	0	0	0	0	0	0	0	0	0
353800	Pindamonhangaba/SP	6	2	0	1	2	0	0	1	0	0	0	0	0	0	0	0	0	0
353810	Pindorama/SP	0	1	0	0	0	0	0	0	0	0	0	0	0	0	0	0	0	0
315053	Pingo-d'Água/MG																		
353820	Pinhalzinho/SP																		
330395	Pinheiral/RJ	0	0	0	0	0	0	0	0	0	0	0	0	0	0	0	0	0	0
353860	Piracaia/SP	2	0	0	0	0	0	0	0	0	0	0	0	0	0	0	0	0	0
315060	Piracema/MG																		

**TABELA Co04b - INFORMAÇÕES SOBRE VEÍCULOS DE AGENTES PRIVADOS  
NA COLETA DE RESÍDUOS SÓLIDOS DOMICILIARES E PÚBLICOS**

ANO DE  
REFERÊNCIA  
**2010**

Município	Quantidade de veículos dos agentes privados, por idade, em anos																		
	Caminhão compactador			Cam. bascul. carroceria ou baú			Caminhões poliguindaste			Trator agrícola com reboque			Tração animal			Embarcações			
	Até 5	6 a 10	Mais de 10	Até 5	6 a 10	Mais de 10	Até 5	6 a 10	Mais de 10	Até 5	6 a 10	Mais de 10	Até 5	6 a 10	Mais de 10	Até 5	6 a 10	Mais de 10	
Código	Nome/UF	unidade	unidade	unidade	unidade	unidade	unidade	unidade	unidade	unidade	unidade	unidade	unidade	unidade	unidade	unidade	unidade	unidade	
<b>Região Sudeste</b>		Co057	Co058	Co059	Co066	Co067	Co068	Co075	Co076	Co077	Co084	Co085	Co086	Co093	Co094	Co095	Co158	Co159	Co160
353870	Piracicaba/SP	15	0	0	1	0		0	0	0	0	0	0	0	0	0	0	0	0
330400	Pirai/RJ	0	0	0	0	0		0	0	0	0	0	0	0	0	0	0	0	0
353880	Piraju/SP						1												
315070	Pirajuba/MG																		
353900	Pirangi/SP																		
315090	Piranguçu/MG																		
315110	Pirapetinga/MG	0	0	0	0	0		0	0	0	0	0	0	0	0	0	0	0	0
315120	Pirapora/MG	2	0	0	0	0		0	1	0	0	0	0	0	0	0	0	0	0
353930	Pirassununga/SP	0	0	0	0	0		0	0	0	0	0	0	0	0	0	0	0	0
353950	Pitangueiras/SP	1	0	0	0	0		0	0	0	0	0	0	0	0	0	0	0	0
353970	Platina/SP	0	0	0	0	0		0	0	0	0	0	0	0	0	0	0	0	0
353980	Poá/SP	6	0	0	0	0		0	0	0	0	0	0	0	0	0	0	0	0
315180	Poços de Caldas/MG	5				5	6												
315200	Pompéu/MG																		
354010	Pongai/SP																		
320425	Ponto Belo/ES	0	0	1	0	0		0	0	0	0	0	0	0	0	0	0	0	0
315217	Ponto dos Volantes/MG																		
354040	Populina/SP	0	0	0	0	0		0	0	0	0	0	0	0	0	0	0	0	0
354050	Porangaba/SP																		
330410	Porciúncula/RJ	0	0	0	0	0		0	0	0	0	0	0	0	0	0	0	0	0
354060	Porto Feliz/SP	4	0	0	0	2		0	0	0	0	0	0	0	0	0	0	0	0
354070	Porto Ferreira/SP		1																
315250	Pouso Alegre/MG		6																
354085	Pracinha/SP																		
354100	Praia Grande/SP	0	6	0	0	0	10	0	0	0	0	0	2	0	0	0	0	0	0
315280	Prata/MG	0	0	0	0	0		0	0	0	0	0	0	0	0	0	0	0	0
354110	Presidente Alves/SP																		
315310	Presidente Bernardes/MG	0	0	0	0	0	1	0	0	0	0	0	0	0	0	0	0	0	0
354130	Presidente Epitácio/SP	0	0	0	0	0		0	0	0	0	0	0	0	0	0	0	0	0
354140	Presidente Prudente/SP	8	0	5	0	0		0	0	1	0	0	0	0	0	0	0	0	0
354150	Presidente Venceslau/SP																		
354160	Promissão/SP	0	0	0	0	0		0	0	0	0	0	0	0	0	0	0	0	0
354170	Quatá/SP	0	0	0	0	0		0	0	0	0	0	0	0	0	0	0	0	0
330414	Queimados/RJ	16			3														
315380	Queluzito/MG	0	0	0	0	0		0	0	0	0	0	0	0	0	0	0	0	0
354200	Quintana/SP																		
354210	Rafard/SP																		
315400	Raul Soares/MG																		
354230	Redenção da Serra/SP	0	0	0	0	0		0	0	0	0	0	0	0	0	0	0	0	0

**TABELA Co04b - INFORMAÇÕES SOBRE VEÍCULOS DE AGENTES PRIVADOS  
NA COLETA DE RESÍDUOS SÓLIDOS DOMICILIARES E PÚBLICOS**

ANO DE  
REFERÊNCIA  
**2010**

Município	Quantidade de veículos dos agentes privados, por idade, em anos																		
	Caminhão compactador			Cam. bascul. carroceria ou baú			Caminhões poliguindaste			Trator agrícola com reboque			Tração animal			Embarcações			
	Até 5	6 a 10	Mais de 10	Até 5	6 a 10	Mais de 10	Até 5	6 a 10	Mais de 10	Até 5	6 a 10	Mais de 10	Até 5	6 a 10	Mais de 10	Até 5	6 a 10	Mais de 10	
Código	Nome/UF	Co057	Co058	Co059	Co066	Co067	Co068	Co075	Co076	Co077	Co084	Co085	Co086	Co093	Co094	Co095	Co158	Co159	Co160
<b>Região Sudeste</b>																			
354240	Regente Feijó/SP																		
354250	Reginópolis/SP	0	0	0	0	0	0	0	0	0	0	0	0	0	0	0	0	0	0
315420	Resende Costa/MG	0	0	0	0	0	0	0	0	0	0	0	0	0	0	0	0	0	0
315430	Resplendor/MG	0	0	0	0	0	0	0	0	0	0	0	0	0	0	0	0	0	0
315440	Ressaquinha/MG																		
354280	Ribeira/SP	0	0	0	0	0	0	0	0	0	0	0	0	0	0	0	0	0	0
354290	Ribeirão Bonito/SP																		
354310	Ribeirão Corrente/SP	0	0	0	0	0	0	0	0	0	0	0	0	0	0	0	0	0	0
354325	Ribeirão Grande/SP																		
354330	Ribeirão Pires/SP	4	0	0	0	0	0	0	0	0	0	0	0	0	0	0	0	0	0
354340	Ribeirão Preto/SP	18			4			2			0			0			0		
354370	Rincão/SP	0	0	0	0	0	0	0	0	0	0	0	0	0	0	0	0	0	0
354380	Rinópolis/SP																		
315480	Rio Acima/MG	5	0	0	0	0	0	0	0	0	0	0	0	0	0	0	0	0	0
320435	Rio Bananal/ES	0	0	0	0	0	0	0	0	0	0	0	0	0	0	0	0	0	0
330430	Rio Bonito/RJ	4			6			1											
354390	Rio Claro/SP	0	6	0	0	0	0	0	1	0	0	0	0	0	0	0	0	0	0
330450	Rio das Flores/RJ	0	0	0	0	0	0	0	0	0	0	0	0	0	0	0	0	0	0
330455	Rio de Janeiro/RJ	212	0	0	181	0	0	36	0	0	16	0	0	0	0	0	0	0	0
315510	Rio do Prado/MG																		
315500	Rio Doce/MG	0	0	0	0	0	1	0	0	0	0	0	0	0	0	0	0	0	0
315530	Rio Manso/MG	0	0	0	0	0	0	0	0	0	0	0	0	0	0	0	0	0	0
320440	Rio Novo do Sul/ES																		
315570	Rio Piracicaba/MG																		
315590	Rio Preto/MG	0	0	0	0	0	0	0	0	0	0	0	0	0	0	0	0	0	0
354420	Riolândia/SP																		
354350	Riversul/SP																		
315620	Rochedo de Minas/MG																		
315630	Rodeiro/MG																		
354450	Rubinéia/SP																		
315670	Sabará/MG	6	0	2	0	1	0	0	0	0	0	0	0	0	0	0	0	0	0
354470	Sagres/SP																		
354490	Sales Oliveira/SP	0	0	0	0	0	0	0	0	0	0	0	0	0	0	0	0	0	0
354500	Salesópolis/SP	0	0	0	0	0	0	0	0	0	0	0	0	0	0	0	0	0	0
315700	Salinas/MG	0	0	0	0	0	2	0	0	0	0	0	0	0	1	0	0	0	0
315710	Salto da Divisa/MG	0	0	0	0	0	0	0	0	0	0	0	0	0	0	0	0	0	0
354530	Salto de Pirapora/SP																		
354540	Salto Grande/SP																		
354520	Salto/SP		4			7			1			0			0			2	



**TABELA Co04b - INFORMAÇÕES SOBRE VEÍCULOS DE AGENTES PRIVADOS  
NA COLETA DE RESÍDUOS SÓLIDOS DOMICILIARES E PÚBLICOS**

ANO DE  
REFERÊNCIA  
**2010**

Município	Quantidade de veículos dos agentes privados, por idade, em anos																		
	Caminhão compactador			Cam. bascul. carroceria ou baú			Caminhões poliguindaste			Trator agrícola com reboque			Tração animal			Embarcações			
	Até 5	6 a 10	Mais de 10	Até 5	6 a 10	Mais de 10	Até 5	6 a 10	Mais de 10	Até 5	6 a 10	Mais de 10	Até 5	6 a 10	Mais de 10	Até 5	6 a 10	Mais de 10	
Código	Nome/UF	Co057	Co058	Co059	Co066	Co067	Co068	Co075	Co076	Co077	Co084	Co085	Co086	Co093	Co094	Co095	Co158	Co159	Co160
<b>Região Sudeste</b>																			
354560	Santa Adélia/SP	0	0	0	0	0	0	0	0	0	0	0	0	0	0	0	0	0	0
354580	Santa Bárbara d'Oeste/SP	4	0	0	0	2	0	0	2	0	0	0	0	0	0	0	0	0	0
315720	Santa Bárbara/MG																		
354600	Santa Branca/SP																		
354610	Santa Clara d'Oeste/SP	0	0	0	0	0	0	0	0	0	0	0	0	0	0	0	0	0	0
354620	Santa Cruz da Conceição/SP																		
354630	Santa Cruz das Palmeiras/SP	0	0	0	0	0	0	0	0	0	0	0	0	0	0	0	0	0	0
354650	Santa Ernestina/SP																		
354670	Santa Gertrudes/SP	0	0	0	0	0	0	0	0	0	0	0	0	0	0	0	0	0	0
354680	Santa Isabel/SP																		
320450	Santa Leopoldina/ES																		
354690	Santa Lúcia/SP	0	0	0	0	0	0	0	0	0	0	0	0	0	0	0	0	0	0
315780	Santa Luzia/MG	0	10	0	0	6	0	0	0	0	0	0	0	0	0	0	0	0	0
354700	Santa Maria da Serra/SP	0	0	0	0	0	0	0	0	0	0	0	0	0	0	0	0	0	0
330460	Santa Maria Madalena/RJ	0	0	0	0	0	0	0	0	0	0	0	0	0	0	0	0	0	0
354710	Santa Mercedes/SP	0	0	0	0	0	0	0	0	0	0	0	0	0	0	0	0	0	0
354750	Santa Rita do Passa Quatro/SP																		
315960	Santa Rita do Sapucaí/MG																		
354740	Santa Rita d'Oeste/SP	0	0	0	0	0	0	0	0	0	0	0	0	0	0	0	0	0	0
315980	Santa Vitória/MG	0	0	0	0	0	0	0	0	0	0	0	0	0	0	0	0	0	0
354720	Santana da Ponte Preta/SP																		
354730	Santana de Parnaíba/SP																		
315870	Santana do Garambéu/MG																		
354770	Santo Anastácio/SP																		
354780	Santo André/SP	28				2				11									
354790	Santo Antônio da Alegria/SP	0	0	0	0	0	0	0	0	0	0	0	0	0	0	0	0	0	0
354800	Santo Antônio de Posse/SP																		
315990	Santo Antônio do Amparo/MG	1	0	0	0	0	0	0	0	0	0	0	0	0	0	0	0	0	0
316030	Santo Antônio do Jacinto/MG	0	0	0	0	0	0	0	0	0	0	0	0	0	0	0	0	0	0
354810	Santo Antônio do Jardim/SP	0	0	0	1	0	0	0	0	0	0	0	0	0	0	0	0	0	0
316040	Santo Antônio do Monte/MG																		
316060	Santo Hipólito/MG																		
354840	Santópolis do Aguapeí/SP																		
354850	Santos/SP	24			27			3			3			0			2		
354870	São Bernardo do Campo/SP	18			4														
316090	São Brás do Suaçuí/MG	0	0	0	0	0	0	0	0	0	0	0	0	0	0	0	0	0	0
354880	São Caetano do Sul/SP																		
354890	São Carlos/SP	8	0	0	8			1											
316095	São Domingos das Dores/MG																		

**TABELA Co04b - INFORMAÇÕES SOBRE VEÍCULOS DE AGENTES PRIVADOS  
NA COLETA DE RESÍDUOS SÓLIDOS DOMICILIARES E PÚBLICOS**

ANO DE  
REFERÊNCIA  
**2010**

Município	Quantidade de veículos dos agentes privados, por idade, em anos																		
	Caminhão compactador			Cam. bascul. carroceria ou baú			Caminhões poliguindaste			Trator agrícola com reboque			Tração animal			Embarcações			
	Até 5	6 a 10	Mais de 10	Até 5	6 a 10	Mais de 10	Até 5	6 a 10	Mais de 10	Até 5	6 a 10	Mais de 10	Até 5	6 a 10	Mais de 10	Até 5	6 a 10	Mais de 10	
Código	Nome/UF	Co057	Co058	Co059	Co066	Co067	Co068	Co075	Co076	Co077	Co084	Co085	Co086	Co093	Co094	Co095	Co158	Co159	Co160
<b>Região Sudeste</b>																			
316105	São Félix de Minas/MG																		
316140	São Francisco do Glória/MG	0	0	0		0	0	0	0	0	0	0	0	0	0	0	0	0	0
320470	São Gabriel da Palha/ES	0	0	0	0	0	0	0	0	0	0	0	0	0	0	0	0	0	0
316160	São Geraldo da Piedade/MG																		
316165	São Geraldo do Baixo/MG																		
316170	São Gonçalo do Abaeté/MG																		
316180	São Gonçalo do Pará/MG	0	0	0	0		1				0	0	0						
316200	São Gonçalo do Sapucaí/MG																		
330490	São Gonçalo/RJ	22	2	0	11	6	27	3	0	0	0	0	0	0	0	0	0	0	0
316210	São Gotardo/MG	2																	
354910	São João da Boa Vista/SP	5	0	0	2	0	0	0	0	0	0	0	0	0	0	0	0	0	0
354925	São João de Iracema/SP																		
330510	São João de Meriti/RJ	17	0	0	0	0	12	0	0	0	0	0	0	0	0	0	0	0	0
316250	São João del Rei/MG	6																	
316280	São João Evangelista/MG	0	0	0	0	1	0	0	1	0	0	0	0	0	3	0	0	0	0
354940	São Joaquim da Barra/SP	2			4			0			1			0			0		
316294	São José da Barra/MG	0	0	0	1	0	0	0	0	0	0	0	0	0	0	0	0	0	0
354950	São José da Bela Vista/SP																		
316295	São José da Lapa/MG	1	0	0	0	3	0	0	0	0	0	0	0	0	0	0	0	0	0
330513	São José de Ubá/RJ				1														
320480	São José do Calçado/ES				1	1	1												
316340	São José do Goiabal/MG	0	0	0	0	0	0	0	0	0	0	0	0	0	0	0	0	0	0
316350	São José do Jacuri/MG	0	0	0	0	0	0	0	0	0	0	0	0	0	0	0	0	0	0
354970	São José do Rio Pardo/SP	0	0	0	0	0	0	0	0	0	0	0	0	0	0	0	0	0	0
354980	São José do Rio Preto/SP	17	0	0	7	3					5								
330515	São José do Vale do Rio Preto/RJ	0	0	0	0	0	0	0	0	0	0	0	0	0	0	0	0	0	0
354990	São José dos Campos/SP	0	0	0	0	0	0	0	0	0	0	0	0	0	0	0	0	0	0
354995	São Lourenço da Serra/SP	0	0	0	0	0	0	0	0	0	0	0	0	0	0	0	0	0	0
355000	São Luís do Paraitinga/SP																		
320490	São Mateus/ES	0	6	0	0	6	0	0	1	0	0	0	0	0	0	0	0	0	0
316380	São Miguel do Anta/MG																		
355030	São Paulo/SP	392	1	0	642	0	0				150	180	1						
316390	São Pedro da União/MG						1												
355050	São Pedro do Turvo/SP	0	0	0	0	0	0	0	0	0	0	0	0	0	0	0	0	0	0
355040	São Pedro/SP																		
320495	São Roque do Canaã/ES																		
355060	São Roque/SP	5			1														
355080	São Sebastião da Gramma/SP	0	0	0	0	0	0	0	0	0	0	0	0	0	0	0	0	0	0
330530	São Sebastião do Alto/RJ																		

**TABELA Co04b - INFORMAÇÕES SOBRE VEÍCULOS DE AGENTES PRIVADOS  
NA COLETA DE RESÍDUOS SÓLIDOS DOMICILIARES E PÚBLICOS**

ANO DE  
REFERÊNCIA  
**2010**

Município	Quantidade de veículos dos agentes privados, por idade, em anos																		
	Caminhão compactador			Cam. bascul. carroceria ou baú			Caminhões poliguindaste			Trator agrícola com reboque			Tração animal			Embarcações			
	Até 5	6 a 10	Mais de 10	Até 5	6 a 10	Mais de 10	Até 5	6 a 10	Mais de 10	Até 5	6 a 10	Mais de 10	Até 5	6 a 10	Mais de 10	Até 5	6 a 10	Mais de 10	
Código	Nome/UF	unidade	unidade	unidade	unidade	unidade	unidade	unidade	unidade	unidade	unidade	unidade	unidade	unidade	unidade	unidade	unidade	unidade	
<b>Região Sudeste</b>		Co057	Co058	Co059	Co066	Co067	Co068	Co075	Co076	Co077	Co084	Co085	Co086	Co093	Co094	Co095	Co158	Co159	Co160
316450	São Sebastião do Maranhão/MG																		
316470	São Sebastião do Paraíso/MG	1																	
316480	São Sebastião do Rio Preto/MG																		
355070	São Sebastião/SP																		
316500	São Tiago/MG				0	0	0												
355100	São Vicente/SP																		
316540	Sapucaí-Mirim/MG	0	0	0	0	0	0	0	0	0	0	0	0	0	0	0	0	0	0
316570	Senador Firmino/MG	0	0	0	0	0	0	0	0	0	0	0	0	0	0	0	0	0	0
316600	Senhora de Oliveira/MG																		
316640	Seritinga/MG	0	0	0	0	0	0	0	0	0	0	0	0	0	0	0	0	0	0
316670	Serra dos Aimorés/MG																		
320500	Serra/ES	18	5	0	0	0	5	0	0	0	0	0	0	0	0	0	0	0	0
316690	Serrania/MG																		
316695	Serranópolis de Minas/MG	0	0	0	0	0	0	0	0	0	0	0	1	0	0	0	0	0	0
316710	Serro/MG	0	0	0	0	0	1	0	0	0	0	0	0	0	0	0	0	0	0
355170	Sertãozinho/SP													0	0	0			
355180	Sete Barras/SP																		
316720	Sete Lagoas/MG	6	0	0	0	0	7	0	0	0	0	0	0	0	0	0	0	0	0
316750	Simão Pereira/MG																		
316760	Simonésia/MG																		
355210	Socorro/SP																		
316780	Soledade de Minas/MG																		
355220	Sorocaba/SP	17	0	0	2	4	0	3	0	0	0	0	0	0	0	0	0	0	0
355230	Sud Mennucci/SP																		
355240	Sumaré/SP	9	0	0	3	0	0	0	0	0	2	6	0	0	0	0	0	0	0
355255	Suzanápolis/SP	0	0	0	0	0	0	0	0	0	0	0	0	0	0	0	0	0	0
355250	Suzano/SP		19			10			0			0		0			0		0
355260	Tabapuã/SP																		
355270	Tabatinga/SP	0	0	0	0	0	0	0	0	0	0	0	0	0	0	0	0	0	0
355280	Taboão da Serra/SP	11	0	0	7	0	0	0	0	0	0	0	0	0	0	0	0	0	0
316800	Taiobeiras/MG	0	0	0	0	0	0	0	0	0	0	0	0	0	0	0	0	0	0
355320	Taiúva/SP																		
355330	Tambaú/SP	0	0	0	0	0	0	0	0	0	0	0	0	0	0	0	0	0	0
316820	Tapiraí/MG																		
355350	Tapiraí/SP																		
355370	Taquaritinga/SP	0	0	0	0	0	0	0	0	0	0	0	0	0	0	0	0	0	0
355380	Taquarituba/SP	0	0	0	0	0	0	0	0	0	0	0	0	0	0	0	0	0	0
355400	Tatui/SP	6	0	0	1	0	0	0	0	0	0	0	0	0	0	0	0	0	0
355410	Taubaté/SP	5	0	0	5	5	0	0	0	0	0	0	0	0	0	0	0	0	0

**TABELA Co04b - INFORMAÇÕES SOBRE VEÍCULOS DE AGENTES PRIVADOS  
NA COLETA DE RESÍDUOS SÓLIDOS DOMICILIARES E PÚBLICOS**

ANO DE  
REFERÊNCIA  
**2010**

Município	Quantidade de veículos dos agentes privados, por idade, em anos																		
	Caminhão compactador			Cam. bascul. carroceria ou baú			Caminhões poliguindaste			Trator agrícola com reboque			Tração animal			Embarcações			
	Até 5	6 a 10	Mais de 10	Até 5	6 a 10	Mais de 10	Até 5	6 a 10	Mais de 10	Até 5	6 a 10	Mais de 10	Até 5	6 a 10	Mais de 10	Até 5	6 a 10	Mais de 10	
Código	Nome/UF	Co057	Co058	Co059	Co066	Co067	Co068	Co075	Co076	Co077	Co084	Co085	Co086	Co093	Co094	Co095	Co158	Co159	Co160
<b>Região Sudeste</b>																			
316850	Teixeiras/MG																		
355430	Teodoro Sampaio/SP						2												
316860	Teófilo Otoni/MG	5				2	1												
355440	Terra Roxa/SP																		
316900	Tocantins/MG	0	0	0	0	0	0	0	0	0	0	0	0	0	0	0	0	0	0
355465	Torre de Pedra/SP	0	0	0	0	0	0	0	0	0	0	0	0	0	0	0	0	0	0
355475	Trabiju/SP																		
355480	Tremembé/SP	0	0	0	1	0	0	0	0	0	0	0	0	0	0	0	0	0	0
316930	Três Corações/MG	4	2	0	0	0	0												
355490	Três Fronteiras/SP	0	0	0	0	0	0	0	0	0	0	0	0	0	0	0	0	0	0
316935	Três Marias/MG																		
316950	Tumiritinga/MG	0	0	0	0	0	1	0	0	0	0	0	0	0	0	0	0	0	0
355500	Tupã/SP	4	0	0	1	0	0	0	0	0	0	0	0	0	0	0	0	0	0
355520	Turiúba/SP	0	0	0	0	0	0	0	0	0	0	0	0	0	0	0	0	0	0
317000	Ubai/MG																		
317010	Uberaba/MG	9	0	0	0	4	6	2	0	0	0	0	0	0	0	0	0	0	0
317020	Uberlândia/MG	23	6	1	1	1	0	0	0	0	0	0	0	0	0	0	0	0	0
355550	Ubirajara/SP																		
317043	União de Minas/MG																		
355580	Urânia/SP																		
355590	Uru/SP	0	0	0	0	0	0	0	0	0	0	0	0	0	0	0	0	0	0
317047	Uruana de Minas/MG	0	0	0	0	0	0	0	0	0	0	0	0	0	0	0	0	0	0
317052	Uruçuia/MG						1												
355600	Urupês/SP																		
330610	Valença/RJ	0	6	0	0	2	0	0	0	0	0	0	0	0	0	0	0	0	0
355620	Valinhos/SP	4	1	0	0	0	4	0	0	0	1	0	0	0	0	0	0	0	0
355630	Valparaíso/SP	3				2													
320503	Vargem Alta/ES																		
317060	Vargem Bonita/MG																		
355640	Vargem Grande do Sul/SP																		
355645	Vargem Grande Paulista/SP	0	0	0															
317070	Varginha/MG	5	0	0	0	0	0	0	0	0	0	0	0	0	0	0	0	0	0
317075	Varjão de Minas/MG																		
330615	Varre-Sai/RJ																		
317080	Várzea da Palma/MG	3			3						2								
330620	Vassouras/RJ	1	0	2	0	0	0	0	0	0	0	0	0	0	0	0	0	0	0
317100	Vazante/MG													1					
320506	Venda Nova do Imigrante/ES	0	0	0	0	0	0	0	0	0	0	0	0	0	0	0	0	0	0
317115	Vermelho Novo/MG	0	0	0	0	0	0	0	0	0	0	0	0	0	0	0	0	0	0

**TABELA Co04b - INFORMAÇÕES SOBRE VEÍCULOS DE AGENTES PRIVADOS  
NA COLETA DE RESÍDUOS SÓLIDOS DOMICILIARES E PÚBLICOS**

ANO DE  
REFERÊNCIA  
**2010**

Município		Quantidade de veículos dos agentes privados, por idade, em anos																	
		Caminhão compactador			Cam. bascul. carroceria ou baú			Caminhões poliguindaste			Trator agrícola com reboque			Tração animal			Embarcações		
		Até 5	6 a 10	Mais de 10	Até 5	6 a 10	Mais de 10	Até 5	6 a 10	Mais de 10	Até 5	6 a 10	Mais de 10	Até 5	6 a 10	Mais de 10	Até 5	6 a 10	Mais de 10
Código	Nome/UF	Co057	Co058	Co059	Co066	Co067	Co068	Co075	Co076	Co077	Co084	Co085	Co086	Co093	Co094	Co095	Co158	Co159	Co160
<b>Região Sudeste</b>																			
317120	Vespasiano/MG	0	0	0	0	0	0	0	0	0	0	0	0	0	0	0	0	0	0
320510	Viana/ES	4			1														
317130	Viçosa/MG	2	0	0	0	0	2	0	0	0	0	0	0	0	0	0	0	0	0
320515	Vila Pavão/ES																		
355670	Vinhedo/SP	7	0	0	0	0	0	0	0	0	0	0	0	0	0	0	0	0	0
355680	Viradouro/SP	0	0	0	0	0	0	0	0	0	0	0	0	0	0	0	0	0	0
317170	Virginia/MG	0	0	0	0	0	0	0	0	0	0	0	0	0	0	0	0	0	0
317190	Virgolândia/MG																		
317200	Visconde do Rio Branco/MG	0	0	0	0	0	0	0	0	0	0	0	0	0	0	0	0	0	0
355695	Vitória Brasil/SP																		
320530	Vitória/ES	12				3		3											
330630	Volta Redonda/RJ	11				36				2									
355700	Votorantim/SP	0	0	0	0	0	0	0	0	0	0	0	0	0	0	0	0	0	0
355710	Votuporanga/SP	6																	
355715	Zacarias/SP																		

TABELA Cs01  
INFORMAÇÕES SOBRE COLETA SELETIVA DE RESÍDUOS SÓLIDOS

TABELA Cs01 - INFORMAÇÕES SOBRE COLETA SELETIVA DE RESÍDUOS SÓLIDOS

ANO DE  
REFERÊNCIA  
2010

Município	Existência de coleta seletiva	Quantidade recolhida (exceto matéria orgânica)					Forma de Execução														
		Total	Prefeitura ou SLU	Empresas contradas	Catadores c/ apoio Pref.	Outros	Porta a porta em dias específicos					Postos de entrega voluntária					Outra forma				
							Pref. ou contrat.	Catad. com Apoio	Catad. sem Apoio	Emp. ramo sucateado	Outro Executor	Pref. ou contrat.	Catad. com Apoio	Catad. sem Apoio	Emp. ramo sucateado	Outro Executor	Pref. ou contrat.	Catad. com Apoio	Catad. sem Apoio	Emp. ramo sucateado	Outro Executor
Código	Nome/UF	t	t	t	t	t	Cs027	CS042	Cs045	Cs028	Cs030	Cs031	Cs043	Cs046	Cs032	Cs034	Cs035	Cs044	Cs047	Cs036	Cs038
<b>Região Sudeste</b>																					
310050	Açucena/MG	Sim	13	0	0	13	0	Não	Sim	Não	Não	Não	Não	Não	Não	Não	Não	Não	Não	Não	Não
350010	Adamantina/SP	Sim	720	720	0	0	0	Sim	Não	Não	Não	Não	Sim	Não	Não	Não	Não	Não	Não	Não	Não
350020	Adolfo/SP	Sim				0		Não	Não	Não	Não	Sim	Não	Não	Não	Não	Não	Não	Não	Não	Não
320010	Afonso Cláudio/ES	Não						Não	Não	Não	Não	Não	Não	Não	Não	Não	Não	Não	Não	Não	Não
310070	Água Comprida/MG	Não						Não	Não	Não	Não	Não	Não	Não	Não	Não	Não	Não	Não	Não	Não
350030	Aguai/SP	Sim	340	340	0	0	0	Não	Não	Não	Não	Não	Não	Não	Não	Não	Não	Não	Não	Não	Sim
310080	Aguanil/MG	Sim	30	30	0	0	0	Sim	Não	Não	Não	Não	Não	Não	Não	Não	Não	Não	Não	Não	Não
350040	Águas da Prata/SP	Sim	73	0	0	73	0	Não	Sim	Não	Não	Não	Não	Não	Não	Não	Não	Não	Não	Não	Não
350055	Águas de Santa Bárbara/SP	Sim				300		Não	Não	Não	Não	Não	Não	Não	Não	Não	Não	Não	Não	Não	Não
350060	Águas de São Pedro/SP	Não						Não	Não	Não	Não	Não	Não	Não	Não	Não	Não	Não	Não	Não	Não
350070	Agudos/SP	Sim	35	35	0	0	0	Sim	Não	Não	Não	Não	Não	Não	Não	Não	Não	Não	Não	Não	Não
310110	Aimorés/MG	Não						Não	Não	Não	Não	Não	Não	Não	Não	Não	Não	Não	Não	Não	Não
310160	Alfenas/MG	Não						Não	Não	Não	Não	Não	Não	Não	Não	Não	Não	Não	Não	Não	Não
310180	Alpercata/MG	Não						Não	Não	Não	Não	Não	Não	Não	Não	Não	Não	Não	Não	Não	Não
350090	Altair/SP	Sim	96	0	0	96	0	Não	Sim	Não	Não	Não	Não	Não	Não	Não	Não	Não	Não	Não	Não
310200	Alterosa/MG	Não						Não	Não	Não	Não	Não	Não	Não	Não	Não	Não	Não	Não	Não	Não
350100	Altinópolis/SP	Sim	227	0	0	227	0	Não	Sim	Não	Não	Não	Não	Não	Não	Não	Não	Não	Não	Não	Não
350110	Alto Alegre/SP	Sim				1.392		Não	Sim	Não	Não	Não	Não	Não	Não	Não	Não	Não	Não	Não	Não
315350	Alto Jequitibá/MG	Não						Não	Não	Não	Não	Não	Não	Não	Não	Não	Não	Não	Não	Não	Não
320035	Alto Rio Novo/ES	Não						Não	Não	Não	Não	Não	Não	Não	Não	Não	Não	Não	Não	Não	Não
350115	Alumínio/SP	Sim				102		Não	Sim	Não	Não	Não	Não	Não	Não	Não	Não	Não	Não	Não	Não
350120	Álvares Florence/SP	Sim	40	0	0	40	0	Não	Não	Não	Não	Sim	Não	Não	Não	Não	Sim	Não	Não	Não	Não
350130	Álvares Machado/SP	Sim	336	0	0	336	0	Não	Sim	Não	Não	Não	Não	Não	Não	Não	Não	Não	Não	Não	Não
350150	Alvinlândia/SP	Sim	160	160	0	0	0	Não	Não	Não	Não	Não	Não	Não	Não	Não	Não	Não	Não	Não	Não
310240	Alvorada de Minas/MG	Não						Não	Não	Não	Não	Não	Não	Não	Não	Não	Não	Não	Não	Não	Não
350160	Americana/SP	Sim	2.776	2.776	0	0	0	Sim	Não	Não	Não	Não	Não	Não	Não	Não	Não	Não	Não	Não	Não
350170	Américo Brasiliense/SP	Sim	0	0	0	0	0	Não	Não	Não	Não	Não	Não	Não	Não	Não	Não	Não	Não	Não	Não
350190	Amparo/SP	Sim	480	0	0	480	0	Não	Sim	Não	Não	Não	Não	Não	Não	Não	Não	Não	Não	Não	Sim
310260	Andradas/MG	Sim	1.500	1.500	0	0	0	Sim	Não	Não	Não	Não	Não	Não	Não	Não	Não	Não	Não	Não	Não
350210	Andradina/SP	Sim	2	0	2	0	0	Sim	Não	Não	Não	Não	Não	Não	Não	Não	Não	Não	Não	Não	Não
310280	Andrelândia/MG	Não						Não	Não	Não	Não	Não	Não	Não	Não	Não	Não	Não	Não	Não	Não
350220	Angatuba/SP	Sim				425		Sim	Sim	Não	Não	Não	Não	Não	Não	Não	Não	Não	Não	Não	Não
330010	Angra dos Reis/RJ	Não						Não	Não	Não	Não	Não	Não	Não	Não	Não	Não	Não	Não	Não	Não
350230	Anhembi/SP	Não						Não	Não	Não	Não	Não	Não	Não	Não	Não	Não	Não	Não	Não	Não
350240	Anhumas/SP	Sim		2				Não	Não	Não	Não	Não	Não	Não	Não	Não	Não	Não	Não	Não	Não
310290	Antônio Carlos/MG	Não						Não	Não	Não	Não	Não	Não	Não	Não	Não	Não	Não	Não	Não	Não
310310	Antônio Prado de Minas/MG	Sim	73	73	0	0	0	Sim	Não	Não	Não	Não	Não	Não	Não	Não	Não	Não	Não	Não	Não
350260	Aparecida d'Oeste/SP	Não						Não	Não	Não	Não	Não	Não	Não	Não	Não	Não	Não	Não	Não	Não
350250	Aparecida/SP	Sim	500	500	0	0	0	Não	Sim	Não	Não	Não	Não	Não	Não	Não	Não	Não	Não	Não	Não

TABELA Cs01 - INFORMAÇÕES SOBRE COLETA SELETIVA DE RESÍDUOS SÓLIDOS

ANO DE  
REFERÊNCIA  
2010

Município	Existência de coleta seletiva	Quantidade recolhida (exceto matéria orgânica)					Forma de Execução														
		Total	Prefeitura ou SLU	Empresas contratadas	Catadores c/ apoio Pref.	Outros	Porta a porta em dias específicos					Postos de entrega voluntária					Outra forma				
							Pref. ou contrat.	Catad. com Apoio	Catad. sem Apoio	Emp. ramo sucateado	Outro Executor	Pref. ou contrat.	Catad. com Apoio	Catad. sem Apoio	Emp. ramo sucateado	Outro Executor	Pref. ou contrat.	Catad. com Apoio	Catad. sem Apoio	Emp. ramo sucateado	Outro Executor
Código	Nome/UF	t	t	t	t	t	Cs027	CS042	Cs045	Cs028	Cs030	Cs031	Cs043	Cs046	Cs032	Cs034	Cs035	Cs044	Cs047	Cs036	Cs038
<b>Região Sudeste</b>																					
350270	Apiaí/SP	Sim				0	Não	Não	Não	Não	Não	Não	Não	Não	Não	Não	Não	Não	Não	Não	Não
350280	Araçatuba/SP	Sim		3			Sim	Não	Não	Não	Não	Não	Não	Não	Não	Não	Não	Não	Não	Não	Não
350290	Araçoiaba da Serra/SP	Não					Não	Não	Não	Não	Não	Não	Não	Não	Não	Não	Não	Não	Não	Não	Não
320060	Aracruz/ES	Sim		300	0		Sim	Não	Não	Não	Não	Sim	Não	Não	Não	Não	Não	Não	Não	Não	Não
310340	Araçuaí/MG	Não					Não	Não	Não	Não	Não	Não	Não	Não	Não	Não	Não	Não	Não	Não	Não
310350	Araguari/MG	Sim				0	Sim	Sim	Não	Não	Não	Sim	Sim	Não	Não	Não	Não	Sim	Não	Não	Não
350310	Arandu/SP	Sim				0	Não	Não	Não	Não	Não	Não	Não	Não	Não	Não	Não	Não	Não	Não	Sim
310360	Arantina/MG	Não					Não	Não	Não	Não	Não	Não	Não	Não	Não	Não	Não	Não	Não	Não	Não
350315	Arapeí/SP	Não					Não	Não	Não	Não	Não	Não	Não	Não	Não	Não	Não	Não	Não	Não	Não
310375	Araporã/MG	Não					Não	Não	Não	Não	Não	Não	Não	Não	Não	Não	Não	Não	Não	Não	Não
350320	Araraquara/SP	Sim	3.588	0	0	3.588	0	Não	Sim	Não	Não	Não	Não	Não	Não	Não	Não	Não	Não	Não	Não
350330	Araras/SP	Sim	70	0	0	70	0	Não	Sim	Não	Não	Não	Não	Não	Não	Não	Não	Não	Não	Não	Não
350335	Arco-Íris/SP	Sim	2	0	0	0	2	Não	Não	Não	Não	Não	Não	Não	Não	Não	Não	Não	Não	Não	Sim
310420	Arcos/MG	Sim	1.095	0	0	1.095	0	Não	Sim	Não	Não	Não	Não	Não	Não	Não	Não	Não	Não	Não	Não
310445	Aricanduva/MG	Não					Não	Não	Não	Não	Não	Não	Não	Não	Não	Não	Não	Não	Não	Não	Não
350380	Artur Nogueira/SP	Não					Não	Não	Não	Não	Não	Não	Não	Não	Não	Não	Não	Não	Não	Não	Não
350390	Arujá/SP	Sim	413	0	0	413	0	Não	Sim	Não	Não	Não	Não	Não	Não	Não	Não	Não	Não	Não	Não
350400	Assis/SP	Sim	8.038	2.010	0	6.028	0	Não	Sim	Não	Não	Não	Sim	Não	Não	Sim	Não	Sim	Não	Não	Não
350410	Atibaia/SP	Sim	3.308	0	2.730	578	0	Sim	Não	Não	Não	Não	Não	Não	Não	Não	Não	Não	Não	Não	Não
320070	Atilio Vivacqua/ES	Não					Não	Não	Não	Não	Não	Não	Não	Não	Não	Não	Não	Não	Não	Não	Não
350440	Avanhandava/SP	Não					Não	Não	Não	Não	Não	Não	Não	Não	Não	Não	Não	Não	Não	Não	Não
350460	Bady Bassitt/SP	Não					Não	Não	Não	Não	Não	Não	Não	Não	Não	Não	Não	Não	Não	Não	Não
320080	Baixo Guandu/ES	Não					Não	Não	Não	Não	Não	Não	Não	Não	Não	Não	Não	Não	Não	Não	Não
350470	Balbinos/SP	Não					Não	Não	Não	Não	Não	Não	Não	Não	Não	Não	Não	Não	Não	Não	Não
350500	Barão de Antonina/SP	Sim	80	0	0	80	0	Sim	Não	Não	Não	Não	Não	Não	Não	Não	Não	Não	Não	Não	Não
310540	Barão de Cocais/MG	Sim				180	Não	Sim	Não	Não	Não	Não	Não	Não	Não	Não	Não	Não	Não	Não	Não
310560	Barbacena/MG	Não					Não	Não	Não	Não	Não	Não	Não	Não	Não	Não	Não	Não	Não	Não	Não
350520	Bariri/SP	Não					Não	Não	Não	Não	Não	Não	Não	Não	Não	Não	Não	Não	Não	Não	Não
350530	Barra Bonita/SP	Não					Não	Não	Não	Não	Não	Não	Não	Não	Não	Não	Não	Não	Não	Não	Não
350535	Barra do Chapéu/SP	Não					Não	Não	Não	Não	Não	Não	Não	Não	Não	Não	Não	Não	Não	Não	Não
310570	Barra Longa/MG	Não					Não	Não	Não	Não	Não	Não	Não	Não	Não	Não	Não	Não	Não	Não	Não
330040	Barra Mansa/RJ	Sim				821	Não	Sim	Não	Não	Não	Não	Sim	Não	Não	Não	Não	Sim	Não	Não	Não
350550	Barretos/SP	Sim	541	0	541	0	0	Sim	Não	Não	Não	Não	Não	Não	Não	Não	Não	Não	Não	Não	Não
310590	Barroso/MG	Não					Não	Não	Não	Não	Não	Não	Não	Não	Não	Não	Não	Não	Não	Não	Não
350570	Barueri/SP	Sim	2.400	0	2.400	0	0	Não	Não	Não	Não	Não	Não	Não	Não	Não	Não	Não	Não	Não	Não
350580	Bastos/SP	Não					Não	Não	Não	Não	Não	Não	Não	Não	Não	Não	Não	Não	Não	Não	Não
350590	Batatais/SP	Sim				432	Não	Sim	Não	Não	Não	Não	Não	Não	Não	Não	Não	Não	Não	Não	Sim
350600	Bauru/SP	Sim	1.507	1.507	0	0	0	Sim	Não	Não	Não	Não	Não	Não	Não	Não	Não	Não	Não	Não	Não
350610	Bebedouro/SP	Sim				288	Não	Não	Não	Não	Não	Não	Sim	Não	Não	Não	Não	Sim	Não	Não	Não



TABELA Cs01 - INFORMAÇÕES SOBRE COLETA SELETIVA DE RESÍDUOS SÓLIDOS

ANO DE  
REFERÊNCIA  
2010

Município	Existência de coleta seletiva	Quantidade recolhida (exceto matéria orgânica)					Forma de Execução															
		Total	Prefeitura ou SLU	Empresas contradas	Catadores c/ apoio Pref.	Outros	Porta a porta em dias específicos					Postos de entrega voluntária					Outra forma					
							Pref. ou contrat.	Catad. com Apoio	Catad. sem Apoio	Emp. ramo sucac.	Outro Executor	Pref. ou contrat.	Catad. com Apoio	Catad. sem Apoio	Emp. ramo sucac.	Outro Executor	Pref. ou contrat.	Catad. com Apoio	Catad. sem Apoio	Emp. ramo sucac.	Outro Executor	
Código	Nome/UF	t	t	t	t	t	Cs027	CS042	Cs045	Cs028	Cs030	Cs031	Cs043	Cs046	Cs032	Cs034	Cs035	Cs044	Cs047	Cs036	Cs038	
<b>Região Sudeste</b>																						
310610	Belmiro Braga/MG	Não					Não	Não	Não	Não	Não	Não	Não	Não	Não	Não	Não	Não	Não	Não	Não	
310620	Belo Horizonte/MG	Sim	9.519	2.371	4.481	2.668	0	Sim	Não	Não	Não	Não	Sim	Não	Não	Não	Sim	Não	Sim	Sim	Não	Não
310640	Belo Vale/MG	Sim	650	650	0	0	0	Sim	Não	Não	Não	Não	Não	Não	Não	Não	Não	Não	Não	Não	Não	Não
350620	Bento de Abreu/SP	Não						Não	Não	Não	Não	Não	Não	Não	Não	Não	Não	Não	Não	Não	Não	Não
310650	Berilo/MG	Não						Não	Não	Não	Não	Não	Não	Não	Não	Não	Não	Não	Não	Não	Não	Não
310660	Bertópolis/MG	Não						Não	Não	Não	Não	Não	Não	Não	Não	Não	Não	Não	Não	Não	Não	Não
310670	Betim/MG	Sim	1.612	0	1.612	0	0	Sim	Não	Não	Não	Não	Não	Não	Não	Não	Não	Não	Não	Não	Não	Não
310690	Bicas/MG	Não						Não	Não	Não	Não	Não	Não	Não	Não	Não	Não	Não	Não	Não	Não	Não
350640	Bilac/SP	Não						Não	Não	Não	Não	Não	Não	Não	Não	Não	Não	Não	Não	Não	Não	Não
350650	Birigui/SP	Não						Não	Não	Não	Não	Não	Não	Não	Não	Não	Não	Não	Não	Não	Não	Não
350670	Boa Esperança do Sul/SP	Não						Não	Não	Não	Não	Não	Não	Não	Não	Não	Não	Não	Não	Não	Não	Não
350680	Bocaina/SP	Sim	384	384	0	0	0	Sim	Não	Não	Não	Não	Não	Não	Não	Não	Não	Não	Não	Não	Não	Não
350690	Bofete/SP	Não						Não	Não	Não	Não	Não	Não	Não	Não	Não	Não	Não	Não	Não	Não	Não
350700	Boituva/SP	Sim	1.064	580	0	484	0	Sim	Sim	Não	Não	Sim	Não	Não	Não	Não	Sim	Sim	Sim	Não	Não	Sim
330060	Bom Jesus do Itabapoana/RJ	Não						Não	Não	Não	Não	Não	Não	Não	Não	Não	Não	Não	Não	Não	Não	Não
320110	Bom Jesus do Norte/ES	Não						Não	Não	Não	Não	Não	Não	Não	Não	Não	Não	Não	Não	Não	Não	Não
350715	Bom Sucesso de Itararé/SP	Não						Não	Não	Não	Não	Não	Não	Não	Não	Não	Não	Não	Não	Não	Não	Não
310810	Bonfim/MG	Não						Não	Não	Não	Não	Não	Não	Não	Não	Não	Não	Não	Não	Não	Não	Não
310825	Bonito de Minas/MG	Não						Não	Não	Não	Não	Não	Não	Não	Não	Não	Não	Não	Não	Não	Não	Não
350730	Boracéia/SP	Sim	120	0	0	0	120	Não	Não	Não	Não	Não	Não	Não	Não	Não	Não	Não	Não	Não	Não	Não
310840	Botelhos/MG	Sim	960	0	0	960	0	Não	Não	Não	Não	Não	Não	Não	Não	Não	Não	Não	Não	Não	Não	Não
350750	Botucatu/SP	Sim	680	0	0	680	0	Não	Não	Não	Não	Não	Sim	Não	Não	Não	Não	Não	Não	Não	Não	Não
310890	Brasópolis/MG	Não						Não	Não	Não	Não	Não	Não	Não	Não	Não	Não	Não	Não	Não	Não	Não
350770	Braúna/SP	Sim	63	0	0	63	0	Não	Sim	Não	Não	Não	Não	Não	Não	Não	Não	Não	Não	Não	Não	Não
350780	Brodowski/SP	Não						Não	Não	Não	Não	Não	Não	Não	Não	Não	Não	Não	Não	Não	Não	Não
350790	Brotas/SP	Sim	960	0	0	960	0	Sim	Não	Não	Não	Não	Não	Não	Não	Não	Não	Não	Não	Não	Não	Não
310900	Brumadinho/MG	Sim	625	0	0	625	0	Não	Sim	Não	Não	Não	Não	Não	Não	Não	Não	Não	Não	Não	Não	Não
310910	Bueno Brandão/MG	Não						Não	Não	Não	Não	Não	Não	Não	Não	Não	Não	Não	Não	Não	Não	Não
310925	Bugre/MG	Não						Não	Não	Não	Não	Não	Não	Não	Não	Não	Não	Não	Não	Não	Não	Não
350800	Buri/SP	Sim	32	32	0	0	0	Não	Sim	Não	Não	Não	Não	Não	Não	Não	Não	Não	Não	Não	Não	Não
350810	Buritama/SP	Sim				156		Não	Não	Não	Não	Não	Não	Sim	Não	Não	Não	Não	Não	Não	Não	Não
310940	Buritizeiro/MG	Sim				160		Não	Sim	Não	Não	Não	Não	Não	Não	Não	Não	Não	Não	Não	Não	Não
330070	Cabo Frio/RJ	Não						Não	Não	Não	Não	Não	Não	Não	Não	Não	Não	Não	Não	Não	Não	Não
350840	Cabreúva/SP	Não						Não	Não	Não	Não	Não	Não	Não	Não	Não	Não	Não	Não	Não	Não	Não
350850	Caçapava/SP	Sim				150		Não	Sim	Não	Não	Não	Não	Não	Não	Não	Não	Não	Não	Não	Não	Sim
310960	Cachoeira da Prata/MG	Não						Não	Não	Não	Não	Não	Não	Não	Não	Não	Não	Não	Não	Não	Não	Não
310970	Cachoeira de Minas/MG	Sim	300	0	0	300	0	Não	Não	Não	Não	Não	Não	Não	Não	Não	Não	Sim	Não	Não	Não	Não
350870	Caconde/SP	Sim		960	0	120		Sim	Não	Não	Não	Não	Sim	Não	Não	Não	Não	Sim	Não	Não	Não	Não
311000	Caeté/MG	Sim	129	64	0	64	0	Sim	Sim	Não	Não	Não	Sim	Não	Não	Não	Não	Não	Não	Não	Não	Não

TABELA Cs01 - INFORMAÇÕES SOBRE COLETA SELETIVA DE RESÍDUOS SÓLIDOS

ANO DE  
REFERÊNCIA  
2010

Município	Existência de coleta seletiva	Quantidade recolhida (exceto matéria orgânica)					Forma de Execução														
		Total	Prefeitura ou SLU	Empresas contradas	Catadores c/ apoio Pref.	Outros	Porta a porta em dias específicos					Postos de entrega voluntária					Outra forma				
							Pref. ou contrat.	Catad. com Apoio	Catad. sem Apoio	Emp. ramo sucateado	Outro Executor	Pref. ou contrat.	Catad. com Apoio	Catad. sem Apoio	Emp. ramo sucateado	Outro Executor	Pref. ou contrat.	Catad. com Apoio	Catad. sem Apoio	Emp. ramo sucateado	Outro Executor
Código	Nome/UF	t	t	t	t	t	Cs027	CS042	Cs045	Cs028	Cs030	Cs031	Cs043	Cs046	Cs032	Cs034	Cs035	Cs044	Cs047	Cs036	Cs038
<b>Região Sudeste</b>																					
350880	Cafelândia/SP	Não					Não	Não	Não	Não	Não	Não	Não	Não	Não	Não	Não	Não	Não	Não	Não
311010	Caiana/MG	Não					Não	Não	Não	Não	Não	Não	Não	Não	Não	Não	Não	Não	Não	Não	Não
350900	Caieiras/SP	Sim			0		Não	Não	Não	Não	Não	Sim	Sim	Não	Não	Não	Não	Não	Não	Não	Não
350920	Cajamar/SP	Não					Não	Não	Não	Não	Não	Não	Não	Não	Não	Não	Não	Não	Não	Não	Não
350925	Cajati/SP	Sim	354	0	0	354	0	Não	Sim	Não	Não	Não	Não	Não	Não	Não	Não	Não	Não	Não	Não
350930	Cajobi/SP	Sim	5.500	0	0	5.500	0	Não	Não	Não	Não	Não	Não	Não	Não	Sim	Não	Não	Não	Não	Não
350940	Cajuru/SP	Sim						Não	Não	Não	Não	Não	Não	Não	Não	Não	Não	Não	Não	Não	Não
311060	Cambuí/MG	Sim				1.000		Não	Sim	Não	Não	Não	Não	Não	Não	Não	Não	Não	Não	Não	Não
350950	Campinas/SP	Sim	6.719	821	5.898	0	0	Sim	Não	Não	Não	Não	Não	Não	Não	Não	Não	Sim	Sim	Não	Não
311120	Campo Belo/MG	Sim	32	0	0	32	0	Não	Sim	Não	Não	Não	Não	Não	Não	Não	Não	Não	Não	Não	Não
311140	Campo Florido/MG	Não						Não	Não	Não	Não	Não	Não	Não	Não	Não	Não	Não	Não	Não	Não
350960	Campo Limpo Paulista/SP	Sim	840	0	0	840	0	Não	Sim	Não	Não	Não	Não	Não	Não	Não	Não	Não	Não	Não	Não
350970	Campos do Jordão/SP	Sim		0	0			Sim	Não	Não	Não	Não	Não	Não	Não	Não	Não	Não	Não	Não	Não
330100	Campos dos Goytacazes/RJ	Sim			700	0		Sim	Não	Não	Não	Não	Sim	Não	Não	Não	Não	Não	Não	Não	Não
311190	Cana Verde/MG	Não						Não	Não	Não	Não	Não	Não	Não	Não	Não	Não	Não	Não	Não	Não
311200	Candeias/MG	Sim		95				Sim	Não	Não	Não	Não	Não	Não	Não	Não	Não	Não	Não	Não	Não
351000	Cândido Mota/SP	Sim				0		Não	Não	Não	Não	Não	Não	Não	Não	Não	Não	Não	Não	Não	Não
330110	Cantagalo/RJ	Não						Não	Não	Não	Não	Não	Não	Não	Não	Não	Não	Não	Não	Não	Não
351020	Capão Bonito/SP	Sim	310	0	0	310	0	Não	Sim	Não	Não	Não	Não	Não	Não	Não	Não	Não	Não	Não	Não
311210	Caparaó/MG	Não						Não	Não	Não	Não	Não	Não	Não	Não	Não	Não	Não	Não	Não	Não
351030	Capela do Alto/SP	Não						Não	Não	Não	Não	Não	Não	Não	Não	Não	Não	Não	Não	Não	Não
311250	Capim Branco/MG	Não						Não	Não	Não	Não	Não	Não	Não	Não	Não	Não	Não	Não	Não	Não
311260	Capinópolis/MG	Não						Não	Não	Não	Não	Não	Não	Não	Não	Não	Não	Não	Não	Não	Não
311265	Capitão Andrade/MG	Não						Não	Não	Não	Não	Não	Não	Não	Não	Não	Não	Não	Não	Não	Não
351040	Capivari/SP	Sim	200	0	0	200	0	Não	Sim	Não	Não	Não	Não	Não	Não	Não	Não	Não	Não	Não	Não
311290	Caputira/MG	Não						Não	Não	Não	Não	Não	Não	Não	Não	Não	Não	Não	Não	Não	Não
311300	Carai/MG	Não						Não	Não	Não	Não	Não	Não	Não	Não	Não	Não	Não	Não	Não	Não
330093	Carapebus/RJ	Não						Não	Não	Não	Não	Não	Não	Não	Não	Não	Não	Não	Não	Não	Não
351060	Carapicuíba/SP	Sim				0		Não	Não	Não	Não	Não	Sim	Não	Não	Não	Não	Não	Não	Não	Não
311350	Carbonita/MG	Não						Não	Não	Não	Não	Não	Não	Não	Não	Não	Não	Não	Não	Não	Não
330115	Cardoso Moreira/RJ	Não						Não	Não	Não	Não	Não	Não	Não	Não	Não	Não	Não	Não	Não	Não
351070	Cardoso/SP	Sim						Não	Não	Não	Não	Não	Não	Não	Não	Não	Não	Não	Não	Não	Sim
320130	Cariacica/ES	Não						Não	Não	Não	Não	Não	Não	Não	Não	Não	Não	Não	Não	Não	Não
311370	Carlos Chagas/MG	Sim	240	0	0	240	0	Não	Sim	Não	Não	Não	Sim	Não	Não	Não	Não	Não	Não	Não	Não
311390	Carmo da Cachoeira/MG	Não						Não	Não	Não	Não	Não	Não	Não	Não	Não	Não	Não	Não	Não	Não
311410	Carmo de Minas/MG	Não						Não	Não	Não	Não	Não	Não	Não	Não	Não	Não	Não	Não	Não	Não
311440	Carmo do Rio Claro/MG	Sim				0		Sim	Não	Não	Não	Não	Não	Não	Não	Não	Não	Não	Não	Não	Não
311450	Carmópolis de Minas/MG	Sim						Não	Não	Não	Não	Sim	Não	Não	Não	Não	Não	Não	Não	Não	Não
311455	Carneirinho/MG	Não						Não	Não	Não	Não	Não	Não	Não	Não	Não	Não	Não	Não	Não	Não

TABELA Cs01 - INFORMAÇÕES SOBRE COLETA SELETIVA DE RESÍDUOS SÓLIDOS

ANO DE  
REFERÊNCIA  
2010

Município	Existência de coleta seletiva	Quantidade recolhida (exceto matéria orgânica)					Forma de Execução															
		Total	Prefeitura ou SLU	Empresas contradas	Catadores c/ apoio Pref.	Outros	Porta a porta em dias específicos					Postos de entrega voluntária					Outra forma					
							Pref. ou contrat.	Catad. com Apoio	Catad. sem Apoio	Emp. ramo sucat.	Outro Executor	Pref. ou contrat.	Catad. com Apoio	Catad. sem Apoio	Emp. ramo sucat.	Outro Executor	Pref. ou contrat.	Catad. com Apoio	Catad. sem Apoio	Emp. ramo sucat.	Outro Executor	
Código	Nome/UF	t	t	t	t	t	Cs027	CS042	Cs045	Cs028	Cs030	Cs031	Cs043	Cs046	Cs032	Cs034	Cs035	Cs044	Cs047	Cs036	Cs038	
<b>Região Sudeste</b>																						
311460	Carrancas/MG	Sim			0		Sim	Não	Não	Não	Não	Não	Sim	Não	Não	Não	Não	Não	Não	Não	Não	
311470	Carvalhópolis/MG	Sim	34	0	0		Sim	Não	Não	Não	Não	Não	Não	Não	Não	Não	Não	Não	Não	Não	Não	
351080	Casa Branca/SP	Não					Não	Não	Não	Não	Não	Não	Não	Não	Não	Não	Não	Não	Não	Não	Não	
330130	Casimiro de Abreu/RJ	Não					Não	Não	Não	Não	Não	Não	Não	Não	Não	Não	Não	Não	Não	Não	Não	
351090	Cássia dos Coqueiros/SP	Não					Não	Não	Não	Não	Não	Não	Não	Não	Não	Não	Não	Não	Não	Não	Não	
320140	Castelo/ES	Sim			744		Não	Não	Não	Não	Não	Não	Não	Não	Não	Não	Não	Não	Não	Não	Não	
351100	Castilho/SP	Não					Não	Não	Não	Não	Não	Não	Não	Não	Não	Não	Não	Não	Não	Não	Não	
351110	Catanduva/SP	Sim			597		Não	Não	Não	Não	Não	Não	Sim	Não	Não	Não	Não	Não	Não	Não	Não	
311535	Catas Altas/MG	Não					Não	Não	Não	Não	Não	Não	Não	Não	Não	Não	Não	Não	Não	Não	Não	
351120	Catiguá/SP	Não					Não	Não	Não	Não	Não	Não	Não	Não	Não	Não	Não	Não	Não	Não	Não	
311547	Catuti/MG	Não					Não	Não	Não	Não	Não	Não	Não	Não	Não	Não	Não	Não	Não	Não	Não	
351130	Cedral/SP	Sim	12		0		Não	Não	Não	Não	Não	Não	Não	Não	Não	Não	Não	Não	Não	Não	Não	
351140	Cerqueira César/SP	Não					Não	Não	Não	Não	Não	Não	Não	Não	Não	Não	Não	Não	Não	Não	Não	
351150	Cerquilha/SP	Sim	1.200	0	0	1.200	0	Não	Sim	Não	Não	Não	Não	Não	Não	Não	Não	Não	Não	Não	Não	
351160	Cesário Lange/SP	Sim			0		Não	Não	Não	Não	Não	Sim	Não	Não	Não	Não	Não	Não	Não	Não	Não	
351170	Charqueada/SP	Sim	430	0	0	430	0	Não	Sim	Não	Não	Não	Não	Não	Não	Não	Não	Não	Não	Não	Não	
311630	Cipotânea/MG	Não					Não	Não	Não	Não	Não	Não	Não	Não	Não	Não	Não	Não	Não	Não	Não	
311660	Cláudio/MG	Não					Não	Não	Não	Não	Não	Não	Não	Não	Não	Não	Não	Não	Não	Não	Não	
351190	Clementina/SP	Sim					Não	Não	Não	Não	Não	Não	Não	Não	Não	Não	Não	Não	Não	Não	Não	
320150	Colatina/ES	Sim	0	0	0	0	Não	Sim	Não	Não	Não	Não	Não	Não	Não	Não	Não	Sim	Não	Não	Não	
351200	Colina/SP	Sim	200	0	0	200	0	Não	Não	Não	Não	Não	Sim	Não	Não	Não	Não	Não	Não	Não	Não	
330095	Comendador Levy Gasparian/RJ	Não					Não	Não	Não	Não	Não	Não	Não	Não	Não	Não	Não	Não	Não	Não	Não	
311520	Conceição da Barra de Minas/MG	Não					Não	Não	Não	Não	Não	Não	Não	Não	Não	Não	Não	Não	Não	Não	Não	
320160	Conceição da Barra/ES	Sim					Não	Não	Não	Não	Não	Não	Não	Sim	Não	Não	Não	Não	Não	Não	Não	
311740	Conceição de Ipanema/MG	Não					Não	Não	Não	Não	Não	Não	Não	Não	Não	Não	Não	Não	Não	Não	Não	
311770	Conceição do Rio Verde/MG	Não					Não	Não	Não	Não	Não	Não	Não	Não	Não	Não	Não	Não	Não	Não	Não	
311790	Congonhal/MG	Não					Não	Não	Não	Não	Não	Não	Não	Não	Não	Não	Não	Não	Não	Não	Não	
311830	Conselheiro Lafaiete/MG	Sim	1.026	0	0	1.026	0	Não	Sim	Não	Não	Não	Não	Não	Não	Não	Não	Não	Não	Não	Não	
311840	Conselheiro Pena/MG	Não					Não	Não	Não	Não	Não	Não	Não	Não	Não	Não	Não	Não	Não	Não	Não	
311850	Consolação/MG	Não					Não	Não	Não	Não	Não	Não	Não	Não	Não	Não	Não	Não	Não	Não	Não	
311860	Contagem/MG	Sim	1.330	0	0	1.330	0	Sim	Sim	Não	Não	Não	Sim	Sim	Não	Não	Não	Sim	Sim	Não	Não	Sim
311870	Coqueiral/MG	Não					Não	Não	Não	Não	Não	Não	Não	Não	Não	Não	Não	Não	Não	Não	Não	Não
351240	Cordeirópolis/SP	Sim	11.841	0	0	11.841	0	Não	Sim	Não	Não	Não	Não	Não	Não	Não	Não	Não	Não	Não	Não	
311890	Cordisburgo/MG	Não					Não	Não	Não	Não	Não	Não	Não	Não	Não	Não	Não	Não	Não	Não	Não	
311900	Cordislândia/MG	Não					Não	Não	Não	Não	Não	Não	Não	Não	Não	Não	Não	Não	Não	Não	Não	
311910	Corinto/MG	Não					Não	Não	Não	Não	Não	Não	Não	Não	Não	Não	Não	Não	Não	Não	Não	
351250	Coroados/SP	Não					Não	Não	Não	Não	Não	Não	Não	Não	Não	Não	Não	Não	Não	Não	Não	
311930	Coromandel/MG	Não					Não	Não	Não	Não	Não	Não	Não	Não	Não	Não	Não	Não	Não	Não	Não	
311940	Coronel Fabriciano/MG	Sim	500	0	0	500	0	Não	Sim	Não	Não	Não	Não	Não	Não	Não	Não	Não	Não	Não	Não	

TABELA Cs01 - INFORMAÇÕES SOBRE COLETA SELETIVA DE RESÍDUOS SÓLIDOS

ANO DE  
REFERÊNCIA  
2010

Município	Existência de coleta seletiva	Quantidade recolhida (exceto matéria orgânica)					Forma de Execução														
		Total	Prefeitura ou SLU	Empresas contradas	Catadores c/ apoio Pref.	Outros	Porta a porta em dias específicos					Postos de entrega voluntária					Outra forma				
							Pref. ou contrat.	Catad. com Apoio	Catad. sem Apoio	Emp. ramo sucateado	Outro Executor	Pref. ou contrat.	Catad. com Apoio	Catad. sem Apoio	Emp. ramo sucateado	Outro Executor	Pref. ou contrat.	Catad. com Apoio	Catad. sem Apoio	Emp. ramo sucateado	Outro Executor
Código	Nome/UF	t	t	t	t	t	Cs027	CS042	Cs045	Cs028	Cs030	Cs031	Cs043	Cs046	Cs032	Cs034	Cs035	Cs044	Cs047	Cs036	Cs038
<b>Região Sudeste</b>																					
351260	Coronel Macedo/SP	Sim	660	600	0	60	0	Não	Não	Não	Não	Não	Não	Não	Não	Não	Não	Não	Não	Não	Não
351270	Corumbataí/SP	Sim	120	120	0	0	0	Sim	Não	Não	Não	Não	Não	Não	Não	Não	Não	Não	Não	Não	Não
351320	Cristais Paulista/SP	Não						Não	Não	Não	Não	Não	Não	Não	Não	Não	Não	Não	Não	Não	Não
312030	Cristália/MG	Não						Não	Não	Não	Não	Não	Não	Não	Não	Não	Não	Não	Não	Não	Não
312050	Cristina/MG	Sim	106	96	0	10	0	Sim	Não	Não	Não	Não	Não	Não	Não	Não	Não	Não	Não	Não	Não
351330	Cruzália/SP	Sim	0	0	0	0	0	Sim	Não	Não	Não	Não	Não	Não	Não	Não	Não	Não	Não	Não	Não
351340	Cruzeiro/SP	Sim	12	0	0	12	0	Não	Não	Não	Não	Não	Não	Não	Não	Não	Não	Sim	Não	Não	Não
351350	Cubatão/SP	Sim	443			443		Não	Sim	Não	Não	Não	Sim	Não	Não	Não	Não	Não	Não	Não	Não
312090	Curvelo/MG	Sim	139	0	0	139	0	Não	Sim	Não	Não	Não	Não	Não	Não	Não	Não	Não	Não	Não	Não
312125	Delta/MG	Não						Não	Não	Não	Não	Não	Não	Não	Não	Não	Não	Não	Não	Não	Não
351370	Descalvado/SP	Não						Não	Não	Não	Não	Não	Não	Não	Não	Não	Não	Não	Não	Não	Não
312140	Desterro de Entre Rios/MG	Não						Não	Não	Não	Não	Não	Não	Não	Não	Não	Não	Não	Não	Não	Não
351380	Diadema/SP	Sim	846	0	0	846	0	Não	Sim	Não	Não	Não	Sim	Não	Não	Não	Não	Não	Não	Não	Não
312180	Dionísio/MG	Não						Não	Não	Não	Não	Não	Não	Não	Não	Não	Não	Não	Não	Não	Não
351385	Dirce Reis/SP	Sim	36	36	0	0	0	Não	Não	Não	Não	Sim	Sim	Não	Não	Não	Não	Não	Não	Não	Não
312200	Divino/MG	Não						Não	Não	Não	Não	Não	Não	Não	Não	Não	Não	Não	Não	Não	Não
351390	Divinolândia/SP	Não						Não	Não	Não	Não	Não	Não	Não	Não	Não	Não	Não	Não	Não	Não
312230	Divinópolis/MG	Sim			15.000	780		Sim	Sim	Não	Não	Não	Não	Não	Não	Não	Não	Não	Sim	Não	Não
312240	Divisa Nova/MG	Sim	104	104	0	0	0	Sim	Não	Não	Não	Não	Não	Não	Não	Não	Não	Não	Não	Não	Não
351400	Dobrada/SP	Não						Não	Não	Não	Não	Não	Não	Não	Não	Não	Não	Não	Não	Não	Não
312270	Dom Silvério/MG	Sim						Não	Não	Não	Não	Sim	Não	Não	Não	Não	Não	Não	Não	Não	Não
320190	Domingos Martins/ES	Sim	0	0	0	0	0	Sim	Não	Não	Não	Não	Não	Não	Não	Não	Não	Não	Não	Não	Não
312290	Dona Eusébia/MG	Não						Não	Não	Não	Não	Não	Não	Não	Não	Não	Não	Não	Não	Não	Não
312310	Dores de Guanhães/MG	Não						Não	Não	Não	Não	Não	Não	Não	Não	Não	Não	Não	Não	Não	Não
312340	Doresópolis/MG	Não						Não	Não	Não	Não	Não	Não	Não	Não	Não	Não	Não	Não	Não	Não
351440	Dracena/SP	Sim	260	0	0	260	0	Não	Sim	Não	Não	Não	Não	Não	Não	Não	Não	Não	Não	Não	Não
330170	Duque de Caxias/RJ	Não						Não	Não	Não	Não	Não	Não	Não	Não	Não	Não	Não	Não	Não	Não
351490	Elias Fausto/SP	Não						Não	Não	Não	Não	Não	Não	Não	Não	Não	Não	Não	Não	Não	Não
312360	Elói Mendes/MG	Sim	495	360	0	135	0	Sim	Sim	Não	Não	Não	Não	Sim	Não	Não	Não	Não	Não	Não	Não
351495	Embaúba/SP	Não						Não	Não	Não	Não	Não	Não	Não	Não	Não	Não	Não	Não	Não	Não
351500	Embu/SP	Sim	1.448	0	1.448	0	0	Não	Não	Não	Não	Não	Sim	Não	Não	Não	Não	Não	Não	Não	Não
351515	Engenheiro Coelho/SP	Não						Não	Não	Não	Não	Não	Não	Não	Não	Não	Não	Não	Não	Não	Não
312380	Engenheiro Navarro/MG	Não						Não	Não	Não	Não	Não	Não	Não	Não	Não	Não	Não	Não	Não	Não
330180	Engenheiro Paulo de Frontin/RJ	Não						Não	Não	Não	Não	Não	Não	Não	Não	Não	Não	Não	Não	Não	Não
312385	Entre Folhas/MG	Não						Não	Não	Não	Não	Não	Não	Não	Não	Não	Não	Não	Não	Não	Não
312440	Espirito Santo do Dourado/MG	Não						Não	Não	Não	Não	Não	Não	Não	Não	Não	Não	Não	Não	Não	Não
351518	Espirito Santo do Pinhal/SP	Sim	8.920	8.400	0	520	0	Não	Sim	Não	Não	Não	Não	Não	Não	Não	Não	Não	Não	Não	Não
351519	Espirito Santo do Turvo/SP	Sim	120	60	0	60	0	Não	Não	Não	Não	Não	Sim	Não	Não	Não	Não	Não	Não	Não	Não
351530	Estrela do Norte/SP	Não						Não	Não	Não	Não	Não	Não	Não	Não	Não	Não	Não	Não	Não	Não

TABELA Cs01 - INFORMAÇÕES SOBRE COLETA SELETIVA DE RESÍDUOS SÓLIDOS

ANO DE  
REFERÊNCIA  
2010

Município	Existência de coleta seletiva	Quantidade recolhida (exceto matéria orgânica)					Forma de Execução														
		Total	Prefeitura ou SLU	Empresas contratadas	Catadores c/ apoio Pref.	Outros	Porta a porta em dias específicos					Postos de entrega voluntária					Outra forma				
							Pref. ou contrat.	Catad. com Apoio	Catad. sem Apoio	Emp. ramo sucateado	Outro Executor	Pref. ou contrat.	Catad. com Apoio	Catad. sem Apoio	Emp. ramo sucateado	Outro Executor	Pref. ou contrat.	Catad. com Apoio	Catad. sem Apoio	Emp. ramo sucateado	Outro Executor
Código	Nome/UF	t	t	t	t	t	Cs027	CS042	Cs045	Cs028	Cs030	Cs031	Cs043	Cs046	Cs032	Cs034	Cs035	Cs044	Cs047	Cs036	Cs038
<b>Região Sudeste</b>																					
351520	Estrela d'Oeste/SP	Não					Não	Não	Não	Não	Não	Não	Não	Não	Não	Não	Não	Não	Não	Não	Não
312510	Extrema/MG	Sim	500	500	0	0	0	Sim	Não	Não	Não	Não	Sim	Não	Não	Não	Não	Não	Não	Não	Não
312520	Fama/MG	Não						Não	Não	Não	Não	Não	Não	Não	Não	Não	Não	Não	Não	Não	Não
312530	Faria Lemos/MG	Sim	72	72	0	0	0	Não	Não	Não	Não	Não	Não	Não	Não	Não	Não	Não	Não	Não	Sim
351540	Fartura/SP	Sim						Sim	Não	Não	Não	Não	Não	Não	Não	Não	Não	Não	Não	Não	Não
351560	Fernando Prestes/SP	Não						Não	Não	Não	Não	Não	Não	Não	Não	Não	Não	Não	Não	Não	Não
351565	Fernão/SP	Não						Não	Não	Não	Não	Não	Não	Não	Não	Não	Não	Não	Não	Não	Não
351570	Ferraz de Vasconcelos/SP	Sim	480	480	0	0	0	Não	Sim	Não	Não	Não	Não	Não	Não	Não	Não	Não	Não	Não	Não
351590	Floreal/SP	Sim	8	0	0	8	0	Não	Sim	Não	Não	Não	Não	Não	Não	Não	Não	Não	Não	Não	Não
312600	Florestal/MG	Não						Não	Não	Não	Não	Não	Não	Não	Não	Não	Não	Não	Não	Não	Não
351600	Flórida Paulista/SP	Sim	8	5	0	3	0	Não	Não	Não	Não	Não	Não	Não	Não	Não	Não	Não	Não	Não	Não
312610	Formiga/MG	Sim	971	971	0	0	0	Não	Sim	Não	Não	Não	Não	Não	Não	Não	Não	Não	Não	Não	Não
312630	Fortaleza de Minas/MG	Sim	147	147	0	0	0	Sim	Não	Não	Não	Não	Não	Não	Não	Não	Não	Não	Não	Não	Não
312640	Fortuna de Minas/MG	Não						Não	Não	Não	Não	Não	Não	Não	Não	Não	Não	Não	Não	Não	Não
351620	Franca/SP	Sim	2.307	0	2.307	0	0	Sim	Não	Não	Não	Não	Não	Não	Não	Não	Não	Não	Não	Não	Não
312650	Francisco Badaró/MG	Não						Não	Não	Não	Não	Não	Não	Não	Não	Não	Não	Não	Não	Não	Não
312660	Francisco Dumont/MG	Não						Não	Não	Não	Não	Não	Não	Não	Não	Não	Não	Não	Não	Não	Não
312705	Fronteira dos Vales/MG	Não						Não	Não	Não	Não	Não	Não	Não	Não	Não	Não	Não	Não	Não	Não
312710	Frutal/MG	Não						Não	Não	Não	Não	Não	Não	Não	Não	Não	Não	Não	Não	Não	Não
351650	Gabriel Monteiro/SP	Sim	84	0	84	0	0	Sim	Não	Não	Não	Não	Não	Não	Não	Não	Não	Não	Não	Não	Não
351660	Gália/SP	Sim	105	0	0	105	0	Não	Não	Não	Não	Não	Não	Não	Não	Não	Não	Não	Não	Não	Não
312733	Gameleiras/MG	Não						Não	Não	Não	Não	Não	Não	Não	Não	Não	Não	Não	Não	Não	Não
351670	Garça/SP	Não						Não	Não	Não	Não	Não	Não	Não	Não	Não	Não	Não	Não	Não	Não
351680	Gastão Vidigal/SP	Sim					180	Não	Sim	Não	Não	Não	Não	Não	Não	Não	Não	Não	Não	Não	Não
351690	General Salgado/SP	Sim	200	0	0	185	15	Não	Sim	Não	Não	Não	Não	Não	Não	Não	Não	Não	Não	Não	Não
351700	Getulina/SP	Não						Não	Não	Não	Não	Não	Não	Não	Não	Não	Não	Não	Não	Não	Não
312735	Glauceândia/MG	Não						Não	Não	Não	Não	Não	Não	Não	Não	Não	Não	Não	Não	Não	Não
351710	Glicério/SP	Não						Não	Não	Não	Não	Não	Não	Não	Não	Não	Não	Não	Não	Não	Não
312750	Gonzaga/MG	Não						Não	Não	Não	Não	Não	Não	Não	Não	Não	Não	Não	Não	Não	Não
312760	Gouveia/MG	Não						Não	Não	Não	Não	Não	Não	Não	Não	Não	Não	Não	Não	Não	Não
312770	Governador Valadares/MG	Sim	1.593	0	0	1.593	0	Sim	Sim	Não	Não	Não	Não	Não	Não	Não	Não	Não	Não	Não	Não
312780	Grão Mogol/MG	Não						Não	Não	Não	Não	Não	Não	Não	Não	Não	Não	Não	Não	Não	Não
320230	Guaçuil/ES	Não						Não	Não	Não	Não	Não	Não	Não	Não	Não	Não	Não	Não	Não	Não
351720	Guaíçara/SP	Não						Não	Não	Não	Não	Não	Não	Não	Não	Não	Não	Não	Não	Não	Não
351730	Guaimbé/SP	Não						Não	Não	Não	Não	Não	Não	Não	Não	Não	Não	Não	Não	Não	Não
312800	Guanhães/MG	Não						Não	Não	Não	Não	Não	Não	Não	Não	Não	Não	Não	Não	Não	Não
351750	Guapiaçu/SP	Não						Não	Não	Não	Não	Não	Não	Não	Não	Não	Não	Não	Não	Não	Não
351760	Guapira/SP	Sim	2	0	0	2	0	Não	Não	Não	Não	Não	Sim	Não	Não	Não	Não	Não	Não	Não	Não
351780	Guaraçai/SP	Sim	75	0	0	75	0	Não	Sim	Não	Não	Não	Não	Não	Não	Não	Não	Não	Não	Não	Não

TABELA Cs01 - INFORMAÇÕES SOBRE COLETA SELETIVA DE RESÍDUOS SÓLIDOS

ANO DE  
REFERÊNCIA  
2010

Município	Existência de coleta seletiva	Quantidade recolhida (exceto matéria orgânica)					Forma de Execução														
		Total	Prefeitura ou SLU	Empresas contradas	Catadores c/ apoio Pref.	Outros	Porta a porta em dias específicos					Postos de entrega voluntária					Outra forma				
							Pref. ou contrat.	Catad. com Apoio	Catad. sem Apoio	Emp. ramo sucateado	Outro Executor	Pref. ou contrat.	Catad. com Apoio	Catad. sem Apoio	Emp. ramo sucateado	Outro Executor	Pref. ou contrat.	Catad. com Apoio	Catad. sem Apoio	Emp. ramo sucateado	Outro Executor
Código	Nome/UF	t	t	t	t	t	Cs027	CS042	Cs045	Cs028	Cs030	Cs031	Cs043	Cs046	Cs032	Cs034	Cs035	Cs044	Cs047	Cs036	Cs038
<b>Região Sudeste</b>																					
312820	Guaraciaba/MG	Não					Não	Não	Não	Não	Não	Não	Não	Não	Não	Não	Não	Não	Não	Não	Não
312840	Guarani/MG	Sim	492	492	0	0	Sim	Não	Não	Não	Não	Não	Não	Não	Não	Não	Não	Não	Não	Não	Não
312850	Guarará/MG	Não					Não	Não	Não	Não	Não	Não	Não	Não	Não	Não	Não	Não	Não	Não	Não
351820	Guararapes/SP	Não					Não	Não	Não	Não	Não	Não	Não	Não	Não	Não	Não	Não	Não	Não	Não
351830	Guararema/SP	Sim	7	7	0	0	Não	Não	Não	Não	Não	Não	Sim	Não	Não	Não	Não	Não	Não	Não	Não
351840	Guaratinguetá/SP	Sim	1.100	0	0	1.100	0	Sim	Não	Não	Não	Não	Não	Não	Não	Não	Não	Não	Não	Não	Não
351860	Guariba/SP	Sim	1.080	0	0	1.080	0	Não	Não	Não	Não	Não	Sim	Não	Não	Não	Não	Não	Não	Não	Sim
351870	Guarujá/SP					0	Não	Não	Não	Não	Não	Não	Não	Não	Não	Não	Não	Não	Não	Não	Não
351880	Guarulhos/SP	Sim	3.904	464	0	3.440	0	Não	Sim	Não	Não	Sim	Sim	Não	Não	Não	Não	Não	Sim	Não	Não
351885	Guatapará/SP	Não					Não	Não	Não	Não	Não	Não	Não	Não	Não	Não	Não	Não	Não	Não	Não
312880	Guidoval/MG	Sim	7.550	7.550	0	0	0	Não	Não	Não	Não	Não	Não	Não	Não	Não	Não	Não	Não	Não	Não
351890	Guzolândia/SP	Não					Não	Não	Não	Não	Não	Não	Não	Não	Não	Não	Não	Não	Não	Não	Não
351900	Herculândia/SP	Não					Não	Não	Não	Não	Não	Não	Não	Não	Não	Não	Não	Não	Não	Não	Não
351907	Hortolândia/SP	Sim				40	Não	Não	Não	Não	Não	Não	Não	Não	Não	Não	Não	Não	Não	Não	Não
351910	Iacanga/SP	Sim	161	161	0	0	0	Não	Não	Não	Não	Não	Não	Não	Não	Não	Não	Não	Não	Não	Não
312950	Ibiá/MG	Sim	1.300	0	0	1.300	0	Não	Sim	Não	Não	Não	Não	Não	Não	Não	Não	Não	Não	Não	Não
351940	Ibirá/SP	Sim				0	Não	Não	Não	Não	Não	Não	Não	Não	Não	Não	Não	Não	Não	Não	Não
312970	Ibiraci/MG	Não					Não	Não	Não	Não	Não	Não	Não	Não	Não	Não	Não	Não	Não	Não	Não
312980	Ibirité/MG	Sim	25	3	0	22	0	Não	Não	Não	Não	Não	Sim	Sim	Não	Não	Não	Não	Não	Não	Não
351960	Ibitinga/SP	Não					Não	Não	Não	Não	Não	Não	Não	Não	Não	Não	Não	Não	Não	Não	Não
351970	Ibiúna/SP	Não					Não	Não	Não	Não	Não	Não	Não	Não	Não	Não	Não	Não	Não	Não	Não
320260	Iconha/ES	Não					Não	Não	Não	Não	Não	Não	Não	Não	Não	Não	Não	Não	Não	Não	Não
352000	Igarapu do Tietê/SP	Não					Não	Não	Não	Não	Não	Não	Não	Não	Não	Não	Não	Não	Não	Não	Não
352010	Igarapava/SP	Sim	30	0	0	30	0	Não	Não	Não	Não	Não	Não	Não	Não	Não	Não	Não	Sim	Não	Não
313010	Igarapé/MG	Sim	127	0	0	127	0	Não	Sim	Não	Não	Não	Não	Não	Não	Não	Não	Não	Não	Não	Não
330187	Iguaba Grande/RJ	Não					Não	Não	Não	Não	Não	Não	Não	Não	Não	Não	Não	Não	Não	Não	Não
313040	Ijaci/MG	Sim		48		48	Não	Sim	Não	Não	Não	Não	Não	Não	Não	Não	Não	Não	Não	Não	Não
352044	Ilha Solteira/SP	Não					Não	Não	Não	Não	Não	Não	Não	Não	Não	Não	Não	Não	Não	Não	Não
352040	Ilhabela/SP	Sim	1.300	1.300	0	0	0	Sim	Não	Não	Não	Não	Não	Não	Não	Não	Não	Não	Não	Não	Não
313050	Ilicínea/MG	Sim	4.570	4.552	0	18	0	Sim	Não	Não	Não	Não	Não	Não	Não	Não	Não	Não	Não	Não	Não
352050	Indaiatuba/SP	Sim	577	0	577	0	0	Não	Não	Não	Não	Não	Sim	Não	Não	Não	Não	Não	Não	Não	Não
313080	Ingai/MG	Não					Não	Não	Não	Não	Não	Não	Não	Não	Não	Não	Não	Não	Não	Não	Não
313110	Inimutaba/MG	Não					Não	Não	Não	Não	Não	Não	Não	Não	Não	Não	Não	Não	Não	Não	Não
352080	Inúbia Paulista/SP	Sim	3	3	0	0	0	Não	Não	Não	Não	Não	Não	Não	Não	Não	Sim	Não	Não	Não	Não
313115	Ipaba/MG	Não					Não	Não	Não	Não	Não	Não	Não	Não	Não	Não	Não	Não	Não	Não	Não
313120	Ipanema/MG	Não					Não	Não	Não	Não	Não	Não	Não	Não	Não	Não	Não	Não	Não	Não	Não
313130	Ipatinga/MG	Sim	170	0	0	170	0	Não	Não	Não	Não	Não	Não	Não	Não	Não	Não	Sim	Não	Não	Não
352100	Iperó/SP	Não					Não	Não	Não	Não	Não	Não	Não	Não	Não	Não	Não	Não	Não	Não	Não
352110	Ipeúna/SP	Não					Não	Não	Não	Não	Não	Não	Não	Não	Não	Não	Não	Não	Não	Não	Não

TABELA Cs01 - INFORMAÇÕES SOBRE COLETA SELETIVA DE RESÍDUOS SÓLIDOS

ANO DE  
REFERÊNCIA  
2010

Município	Existência de coleta seletiva	Quantidade recolhida (exceto matéria orgânica)					Forma de Execução														
		Total	Prefeitura ou SLU	Empresas contradas	Catadores c/ apoio Pref.	Outros	Porta a porta em dias específicos					Postos de entrega voluntária					Outra forma				
							Pref. ou contrat.	Catad. com Apoio	Catad. sem Apoio	Emp. ramo sucateado	Outro Executor	Pref. ou contrat.	Catad. com Apoio	Catad. sem Apoio	Emp. ramo sucateado	Outro Executor	Pref. ou contrat.	Catad. com Apoio	Catad. sem Apoio	Emp. ramo sucateado	Outro Executor
Código	Nome/UF	t	t	t	t	t	Cs027	CS042	Cs045	Cs028	Cs030	Cs031	Cs043	Cs046	Cs032	Cs034	Cs035	Cs044	Cs047	Cs036	Cs038
<b>Região Sudeste</b>																					
352140	Iracemópolis/SP	Não					Não	Não	Não	Não	Não	Não	Não	Não	Não	Não	Não	Não	Não	Não	Não
352150	Irapuã/SP						Não	Não	Não	Não	Não	Não	Não	Não	Não	Não	Não	Não	Não	Não	Não
352170	Itaberá/SP	Não					Não	Não	Não	Não	Não	Não	Não	Não	Não	Não	Não	Não	Não	Não	Não
313170	Itabira/MG	Sim	1.484	1.484	0	0	0	Sim	Não	Não	Não	Não	Não	Não	Não	Não	Não	Não	Não	Não	Não
313190	Itabirito/MG	Sim						Não	Sim	Não	Não	Não	Não	Não	Não	Não	Não	Não	Não	Não	Não
330190	Itaboraí/RJ	Não						Não	Não	Não	Não	Não	Não	Não	Não	Não	Não	Não	Não	Não	Não
320270	Itaguaçu/ES	Não						Não	Não	Não	Não	Não	Não	Não	Não	Não	Não	Não	Não	Não	Não
330200	Itaguaí/RJ	Não						Não	Não	Não	Não	Não	Não	Não	Não	Não	Não	Não	Não	Não	Não
313220	Itaguara/MG	Não						Não	Não	Não	Não	Não	Não	Não	Não	Não	Não	Não	Não	Não	Não
352180	Itaí/SP	Não						Não	Não	Não	Não	Não	Não	Não	Não	Não	Não	Não	Não	Não	Não
313230	Itaipé/MG	Não						Não	Não	Não	Não	Não	Não	Não	Não	Não	Não	Não	Não	Não	Não
352190	Itajobi/SP	Sim		15		0	0	Não	Não	Não	Não	Não	Não	Não	Não	Não	Não	Não	Não	Não	Não
313240	Itajubá/MG	Sim	361	0	0	361	0	Não	Não	Não	Não	Não	Não	Não	Não	Não	Não	Sim	Não	Não	Não
330205	Italva/RJ	Não						Não	Não	Não	Não	Não	Não	Não	Não	Não	Não	Não	Não	Não	Não
313250	Itamarandiba/MG	Não						Não	Não	Não	Não	Não	Não	Não	Não	Não	Não	Não	Não	Não	Não
313290	Itamogi/MG	Sim				0		Sim	Não	Não	Não	Não	Não	Não	Não	Não	Não	Não	Não	Não	Não
313300	Itamonte/MG	Não						Não	Não	Não	Não	Não	Não	Não	Não	Não	Não	Não	Não	Não	Não
352210	Itanhaém/SP	Sim	189	0	0	189	0	Não	Sim	Não	Não	Não	Não	Sim	Não	Não	Não	Não	Não	Não	Não
313310	Itanhandu/MG	Sim	1.163	803	0	360	0	Sim	Não	Não	Não	Não	Não	Não	Não	Não	Não	Não	Sim	Não	Sim
313330	Itaobim/MG	Sim				0		Não	Não	Não	Não	Não	Não	Não	Não	Não	Não	Não	Não	Não	Não
330210	Itaocara/RJ	Não						Não	Não	Não	Não	Não	Não	Não	Não	Não	Não	Não	Não	Não	Não
352220	Itapeçerica da Serra/SP	Sim	7.922	0	0	7.922	0	Não	Sim	Não	Não	Não	Não	Sim	Não	Não	Não	Não	Não	Não	Não
313350	Itapeçerica/MG	Sim	480	0	0	480	0	Não	Sim	Não	Não	Não	Não	Não	Não	Não	Não	Não	Não	Não	Não
320280	Itapemirim/ES	Sim						Não	Não	Não	Não	Sim	Não	Não	Não	Não	Não	Não	Não	Não	Sim
352230	Itapetininga/SP	Sim	40	0	0	40	0	Não	Sim	Não	Não	Não	Não	Sim	Não	Não	Não	Sim	Não	Não	Não
352240	Itapeva/SP	Sim	840	0	0	840	0	Não	Sim	Não	Não	Não	Não	Não	Não	Não	Não	Não	Não	Não	Não
352250	Itapevi/SP	Não						Não	Não	Não	Não	Não	Não	Não	Não	Não	Não	Não	Não	Não	Não
352260	Itapira/SP	Sim	240	0	0	240	0	Não	Não	Não	Não	Não	Não	Não	Não	Não	Não	Sim	Não	Não	Não
352265	Itapirapuã Paulista/SP	Não						Não	Não	Não	Não	Não	Não	Não	Não	Não	Não	Não	Não	Não	Não
352270	Itápolis/SP	Não						Não	Não	Não	Não	Não	Não	Não	Não	Não	Não	Não	Não	Não	Não
352300	Itapura/SP	Sim	144	144	0	0	0	Não	Sim	Não	Não	Não	Não	Não	Não	Não	Não	Não	Não	Não	Não
352310	Itaquaquecetuba/SP	Não						Não	Não	Não	Não	Não	Não	Não	Não	Não	Não	Não	Não	Não	Não
352320	Itararé/SP	Sim	360	0	0	360	0	Não	Sim	Não	Não	Não	Não	Não	Não	Não	Não	Não	Não	Não	Não
352330	Itariri/SP	Não						Não	Não	Não	Não	Não	Não	Não	Não	Não	Não	Não	Não	Não	Não
352340	Itatiba/SP	Sim	1.320	0	0	1.320	0	Sim	Não	Não	Não	Não	Não	Não	Não	Não	Não	Não	Não	Não	Não
313380	Itaúna/MG	Sim	5.670	5.300	0	370	0	Sim	Não	Não	Não	Não	Não	Não	Não	Não	Não	Não	Não	Não	Não
352360	Itirapina/SP	Sim	92	0	0	92	0	Não	Não	Não	Não	Não	Não	Não	Não	Não	Não	Não	Não	Não	Não
352390	Itu/SP	Sim	4.290	0	0	4.290	0	Não	Sim	Não	Não	Não	Não	Não	Não	Não	Não	Não	Não	Não	Não
313420	Ituiutaba/MG	Sim	657	0	0	657	0	Não	Sim	Não	Não	Não	Não	Não	Não	Não	Não	Não	Não	Não	Não

TABELA Cs01 - INFORMAÇÕES SOBRE COLETA SELETIVA DE RESÍDUOS SÓLIDOS

ANO DE  
REFERÊNCIA  
2010

Município	Existência de coleta seletiva	Quantidade recolhida (exceto matéria orgânica)					Forma de Execução															
		Total	Prefeitura ou SLU	Empresas contradas	Catadores c/ apoio Pref.	Outros	Porta a porta em dias específicos					Postos de entrega voluntária					Outra forma					
							Pref. ou contrat.	Catad. com Apoio	Catad. sem Apoio	Emp. ramo sucac.	Outro Executor	Pref. ou contrat.	Catad. com Apoio	Catad. sem Apoio	Emp. ramo sucac.	Outro Executor	Pref. ou contrat.	Catad. com Apoio	Catad. sem Apoio	Emp. ramo sucac.	Outro Executor	
Código	Nome/UF	t	t	t	t	t	Cs027	CS042	Cs045	Cs028	Cs030	Cs031	Cs043	Cs046	Cs032	Cs034	Cs035	Cs044	Cs047	Cs036	Cs038	
<b>Região Sudeste</b>																						
352400	Itupeva/SP	Sim	1.000	1.000	0	0	0	Não	Sim	Não	Não	Não	Não	Sim	Não	Não	Não	Não	Não	Não	Não	Não
313440	Iturama/MG	Não						Não	Não	Não	Não	Não	Não	Não	Não	Não	Não	Não	Não	Não	Não	Não
313450	Itutinga/MG	Não						Não	Não	Não	Não	Não	Não	Não	Não	Não	Não	Não	Não	Não	Não	Não
352410	Ituverava/SP	Sim	150	0	0	150	0	Não	Sim	Não	Não	Não	Não	Não	Não	Não	Não	Não	Não	Não	Não	Não
352420	Jaborandi/SP	Não						Não	Não	Não	Não	Não	Não	Não	Não	Não	Não	Não	Não	Não	Não	Não
352430	Jaboticabal/SP	Sim	647	16	535	0	96	Sim	Não	Não	Não	Sim	Sim	Não	Não	Não	Não	Não	Não	Não	Não	Não
352440	Jacarei/SP	Sim			406.284			Sim	Não	Não	Não	Não	Sim	Não	Não	Não	Não	Não	Não	Não	Não	Não
313470	Jacinto/MG	Não						Não	Não	Não	Não	Não	Não	Não	Não	Não	Não	Não	Não	Não	Não	Não
313480	Jacui/MG	Sim	697	0	697	0	0	Sim	Não	Não	Não	Não	Não	Não	Não	Não	Não	Não	Não	Não	Não	Não
352470	Jaguariúna/SP	Sim				1.180		Não	Sim	Não	Não	Não	Não	Não	Não	Não	Não	Não	Não	Não	Não	Não
352480	Jales/SP	Sim	720	240	0	480	0	Sim	Sim	Não	Não	Não	Não	Não	Não	Não	Não	Não	Não	Não	Não	Não
330227	Japeri/RJ	Não						Não	Não	Não	Não	Não	Não	Não	Não	Não	Não	Não	Não	Não	Não	Não
352510	Jardinópolis/SP	Não						Não	Não	Não	Não	Não	Não	Não	Não	Não	Não	Não	Não	Não	Não	Não
352520	Jarinu/SP	Sim	1.000	1.000	0	0	0	Não	Não	Não	Não	Não	Não	Não	Não	Não	Não	Sim	Não	Não	Não	Não
352530	Jaú/SP	Sim	677	91	0	586	0	Sim	Não	Não	Não	Não	Não	Sim	Não	Não	Não	Não	Não	Não	Não	Não
313540	Jeceaba/MG	Não						Não	Não	Não	Não	Não	Não	Não	Não	Não	Não	Não	Não	Não	Não	Não
313550	Jequeri/MG	Não						Não	Não	Não	Não	Não	Não	Não	Não	Não	Não	Não	Não	Não	Não	Não
320310	Jerônimo Monteiro/ES	Não						Não	Não	Não	Não	Não	Não	Não	Não	Não	Não	Não	Não	Não	Não	Não
313610	Joanésia/MG	Sim	28	28	0	0	0	Sim	Não	Não	Não	Não	Não	Não	Não	Não	Não	Não	Não	Não	Não	Não
313620	João Monlevade/MG	Não						Não	Não	Não	Não	Não	Não	Não	Não	Não	Não	Não	Não	Não	Não	Não
320313	João Neiva/ES	Não						Não	Não	Não	Não	Não	Não	Não	Não	Não	Não	Não	Não	Não	Não	Não
352560	João Ramalho/SP	Não						Não	Não	Não	Não	Não	Não	Não	Não	Não	Não	Não	Não	Não	Não	Não
313655	José Raydan/MG	Não						Não	Não	Não	Não	Não	Não	Não	Não	Não	Não	Não	Não	Não	Não	Não
313670	Juiz de Fora/MG	Sim						Sim	Não	Sim	Não	Não	Não	Não	Não	Não	Não	Não	Não	Não	Não	Não
352580	Júlio Mesquita/SP	Não						Não	Não	Não	Não	Não	Não	Não	Não	Não	Não	Não	Não	Não	Não	Não
352590	Jundiaí/SP	Sim	11.054	0	11.054	0	0	Sim	Não	Não	Não	Não	Não	Não	Não	Não	Não	Não	Não	Não	Não	Não
352610	Juquiá/SP	Não						Não	Não	Não	Não	Não	Não	Não	Não	Não	Não	Não	Não	Não	Não	Não
313690	Juruiaia/MG	Não						Não	Não	Não	Não	Não	Não	Não	Não	Não	Não	Não	Não	Não	Não	Não
313710	Lagamar/MG	Sim	700	700	0	0	0	Não	Não	Não	Não	Não	Não	Não	Não	Não	Não	Não	Não	Não	Não	Não
313750	Lagoa Formosa/MG	Não						Não	Não	Não	Não	Não	Não	Não	Não	Não	Não	Não	Não	Não	Não	Não
313760	Lagoa Santa/MG	Sim	672	0	0	672	0	Não	Sim	Não	Não	Não	Não	Não	Não	Não	Não	Não	Não	Não	Não	Não
313780	Lambari/MG	Não						Não	Não	Não	Não	Não	Não	Não	Não	Não	Não	Não	Não	Não	Não	Não
352640	Laranjal Paulista/SP	Sim				300		Não	Sim	Não	Não	Não	Não	Sim	Não	Não	Não	Não	Não	Não	Não	Não
352660	Lavrinhas/SP	Não						Não	Não	Não	Não	Não	Não	Não	Não	Não	Não	Não	Não	Não	Não	Não
313835	Leme do Prado/MG	Não						Não	Não	Não	Não	Não	Não	Não	Não	Não	Não	Não	Não	Não	Não	Não
352680	Lençóis Paulista/SP	Sim	2.640	0	0	2.640	0	Não	Sim	Não	Não	Não	Não	Não	Não	Não	Não	Não	Não	Não	Não	Não
313860	Lima Duarte/MG	Não						Não	Não	Não	Não	Não	Não	Não	Não	Não	Não	Não	Não	Não	Não	Não
313862	Limeira do Oeste/MG	Não						Não	Não	Não	Não	Não	Não	Não	Não	Não	Não	Não	Não	Não	Não	Não
352690	Limeira/SP	Sim	1.884	0	0	1.884	0	Não	Sim	Não	Não	Não	Não	Não	Não	Não	Não	Não	Não	Não	Não	Não



TABELA Cs01 - INFORMAÇÕES SOBRE COLETA SELETIVA DE RESÍDUOS SÓLIDOS

ANO DE  
REFERÊNCIA  
**2010**

Município	Existência de coleta seletiva	Quantidade recolhida (exceto matéria orgânica)					Forma de Execução														
		Total	Prefeitura ou SLU	Empresas contradas	Catadores c/ apoio Pref.	Outros	Porta a porta em dias específicos					Postos de entrega voluntária					Outra forma				
							Pref. ou contrat.	Catad. com Apoio	Catad. sem Apoio	Emp. ramo sucat.	Outro Executor	Pref. ou contrat.	Catad. com Apoio	Catad. sem Apoio	Emp. ramo sucat.	Outro Executor	Pref. ou contrat.	Catad. com Apoio	Catad. sem Apoio	Emp. ramo sucat.	Outro Executor
Código	Nome/UF	t	t	t	t	t	Cs027	CS042	Cs045	Cs028	Cs030	Cs031	Cs043	Cs046	Cs032	Cs034	Cs035	Cs044	Cs047	Cs036	Cs038
<b>Região Sudeste</b>																					
352700	Lindóia/SP	Sim	2	2	0	0	0	Sim	Não	Não	Não	Não	Não	Não	Não	Não	Não	Não	Não	Não	Não
320320	Linhares/ES	Não						Não	Não	Não	Não	Não	Não	Não	Não	Não	Não	Não	Não	Não	Não
352710	Lins/SP	Sim	800	0	0	800	0	Não	Sim	Não	Não	Não	Não	Não	Não	Não	Não	Não	Não	Não	Não
313865	Lontra/MG	Não						Não	Não	Não	Não	Não	Não	Não	Não	Não	Não	Não	Não	Não	Não
352725	Lourdes/SP	Não						Não	Não	Não	Não	Não	Não	Não	Não	Não	Não	Não	Não	Não	Não
352740	Lucélia/SP	Sim	10	10	0	0	0	Sim	Não	Não	Não	Não	Não	Não	Não	Não	Não	Não	Não	Não	Não
352750	Lucianópolis/SP	Sim						Não	Não	Não	Não	Não	Não	Não	Não	Não	Não	Não	Não	Não	Sim
352760	Luis Antônio/SP	Sim	15	15	0	0	0	Sim	Não	Não	Não	Não	Não	Não	Não	Não	Não	Não	Não	Não	Não
313868	Luislândia/MG	Não						Não	Não	Não	Não	Não	Não	Não	Não	Não	Não	Não	Não	Não	Não
352790	Lutécia/SP	Não						Não	Não	Não	Não	Não	Não	Não	Não	Não	Não	Não	Não	Não	Não
313880	Luz/MG	Sim	180	180	0	0	0	Sim	Não	Não	Não	Não	Não	Não	Não	Não	Não	Não	Não	Não	Não
330240	Macaé/RJ	Não						Não	Não	Não	Não	Não	Não	Não	Não	Não	Não	Não	Não	Não	Não
352800	Macatuba/SP	Sim	300	0	0	300	0	Não	Sim	Não	Não	Não	Não	Não	Não	Não	Não	Sim	Não	Não	Não
352810	Macaubal/SP	Não						Não	Não	Não	Não	Não	Não	Não	Não	Não	Não	Não	Não	Não	Não
330245	Macuco/RJ	Não						Não	Não	Não	Não	Não	Não	Não	Não	Não	Não	Não	Não	Não	Não
352830	Magda/SP	Sim	198	0	0	198	0	Não	Não	Não	Não	Não	Não	Não	Não	Não	Não	Não	Não	Não	Sim
352850	Mairiporã/SP	Não						Não	Não	Não	Não	Não	Não	Não	Não	Não	Não	Não	Não	Não	Não
352860	Manduri/SP	Sim	78	0	0	78	0	Não	Não	Não	Não	Não	Não	Não	Não	Não	Não	Sim	Não	Não	Não
313930	Manga/MG	Não						Não	Não	Não	Não	Não	Não	Não	Não	Não	Não	Não	Não	Não	Não
330260	Mangaratiba/RJ	Não						Não	Não	Não	Não	Não	Não	Não	Não	Não	Não	Não	Não	Não	Não
313940	Manhuaçu/MG	Não						Não	Não	Não	Não	Não	Não	Não	Não	Não	Não	Não	Não	Não	Não
313960	Mantena/MG	Não						Não	Não	Não	Não	Não	Não	Não	Não	Não	Não	Não	Não	Não	Não
320330	Mantenópolis/ES	Não						Não	Não	Não	Não	Não	Não	Não	Não	Não	Não	Não	Não	Não	Não
352870	Marabá Paulista/SP	Sim	45	0	0	45	0	Não	Sim	Não	Não	Não	Não	Não	Não	Não	Não	Não	Não	Não	Não
352880	Maracá/SP	Sim				40		Não	Sim	Não	Não	Não	Não	Não	Não	Não	Não	Não	Não	Não	Não
352885	Marapoama/SP	Sim	8	0	0	8	0	Não	Sim	Não	Não	Não	Não	Não	Não	Não	Não	Não	Não	Não	Não
313990	Maria da Fé/MG	Sim	4	4	0	0	0	Não	Não	Não	Não	Não	Não	Não	Não	Não	Não	Não	Não	Não	Não
314000	Mariana/MG	Sim	291	0	0	291	0	Não	Sim	Não	Não	Não	Não	Não	Não	Não	Não	Não	Não	Não	Não
330270	Maricá/RJ	Não						Não	Não	Não	Não	Não	Não	Não	Não	Não	Não	Não	Não	Não	Não
320335	Marilândia/ES	Não						Não	Não	Não	Não	Não	Não	Não	Não	Não	Não	Não	Não	Não	Não
352900	Marília/SP	Sim	348	0	0	348	0	Não	Não	Não	Não	Não	Não	Não	Não	Não	Não	Sim	Não	Não	Não
314020	Maripá de Minas/MG	Sim	292	292	0	0	0	Sim	Não	Não	Não	Não	Não	Não	Não	Não	Não	Não	Não	Não	Não
352920	Martinópolis/SP	Sim	759	0	0	759	0	Não	Sim	Não	Não	Não	Não	Sim	Não	Não	Não	Não	Não	Não	Não
352930	Matão/SP	Sim	353	0	0	353	0	Não	Sim	Não	Não	Não	Não	Sim	Não	Não	Não	Não	Não	Não	Não
314070	Mateus Leme/MG	Sim				278		Não	Sim	Não	Não	Não	Não	Não	Não	Não	Não	Não	Não	Não	Não
314120	Matutina/MG	Não						Não	Não	Não	Não	Não	Não	Não	Não	Não	Não	Não	Não	Não	Não
352940	Mauá/SP	Sim	653	0	0	653	0	Não	Não	Não	Não	Não	Não	Não	Não	Não	Não	Sim	Não	Não	Não
314140	Medina/MG	Não						Não	Não	Não	Não	Não	Não	Não	Não	Não	Não	Não	Não	Não	Não
330280	Mendes/RJ	Sim	4	4	0	0	0	Sim	Não	Não	Não	Não	Sim	Não	Não	Não	Não	Não	Não	Não	Não

TABELA Cs01 - INFORMAÇÕES SOBRE COLETA SELETIVA DE RESÍDUOS SÓLIDOS

ANO DE  
REFERÊNCIA  
2010

Município	Existência de coleta seletiva	Quantidade recolhida (exceto matéria orgânica)					Forma de Execução															
		Total	Prefeitura ou SLU	Empresas contradas	Catadores c/ apoio Pref.	Outros	Porta a porta em dias específicos					Postos de entrega voluntária					Outra forma					
							Pref. ou contrat.	Catad. com Apoio	Catad. sem Apoio	Emp. ramo sucateado	Outro Executor	Pref. ou contrat.	Catad. com Apoio	Catad. sem Apoio	Emp. ramo sucateado	Outro Executor	Pref. ou contrat.	Catad. com Apoio	Catad. sem Apoio	Emp. ramo sucateado	Outro Executor	
Código	Nome/UF	t	t	t	t	t	Cs027	CS042	Cs045	Cs028	Cs030	Cs031	Cs043	Cs046	Cs032	Cs034	Cs035	Cs044	Cs047	Cs036	Cs038	
<b>Região Sudeste</b>																						
352960	Meridiano/SP	Sim	4	0	0	4	0	Não	Não	Não	Não	Sim	Não	Não	Não	Não	Sim	Não	Não	Não	Não	Não
330285	Mesquita/RJ	Sim				0		Não	Sim	Não	Não	Não	Não	Não	Não	Não	Não	Não	Não	Não	Não	Não
352970	Miguelópolis/SP	Não						Não	Não	Não	Não	Não	Não	Não	Não	Não	Não	Não	Não	Não	Não	Não
314190	Minduri/MG	Não						Não	Não	Não	Não	Não	Não	Não	Não	Não	Não	Não	Não	Não	Não	Não
353000	Mira Estrela/SP	Sim				63		Não	Sim	Não	Não	Não	Não	Não	Não	Não	Não	Não	Não	Não	Não	Não
330300	Miracema/RJ	Não						Não	Não	Não	Não	Não	Não	Não	Não	Não	Não	Não	Não	Não	Não	Não
353010	Mirandópolis/SP	Sim		204				Não	Não	Não	Não	Não	Não	Não	Não	Não	Não	Não	Não	Não	Não	Não
353030	Mirassol/SP	Sim						Não	Não	Não	Não	Não	Sim	Não	Não	Não	Não	Não	Não	Não	Não	Não
353040	Mirassolândia/SP	Não						Não	Não	Não	Não	Não	Não	Não	Não	Não	Não	Não	Não	Não	Não	Não
353070	Mogi Guaçu/SP	Não						Não	Não	Não	Não	Não	Não	Não	Não	Não	Não	Não	Não	Não	Não	Não
353060	Moji das Cruzes/SP	Sim	921	0	921	0	0	Sim	Não	Não	Não	Não	Não	Não	Não	Não	Não	Não	Não	Não	Não	Não
353090	Mombuca/SP	Não						Não	Não	Não	Não	Não	Não	Não	Não	Não	Não	Não	Não	Não	Não	Não
353110	Mongaguá/SP	Não						Não	Não	Não	Não	Não	Não	Não	Não	Não	Não	Não	Não	Não	Não	Não
314270	Montalvânia/MG	Não						Não	Não	Não	Não	Não	Não	Não	Não	Não	Não	Não	Não	Não	Não	Não
320350	Montanha/ES	Sim	144	144	0	0	0	Sim	Não	Não	Não	Não	Não	Não	Não	Não	Não	Não	Não	Não	Não	Não
353130	Monte Alto/SP	Não						Não	Não	Não	Não	Não	Não	Não	Não	Não	Não	Não	Não	Não	Não	Não
314290	Monte Azul/MG	Sim	10.000	10.000				Não	Sim	Não	Não	Não	Não	Não	Não	Não	Não	Não	Não	Não	Não	Não
314310	Monte Carmelo/MG	Não						Não	Não	Não	Não	Não	Não	Não	Não	Não	Não	Não	Não	Não	Não	Não
353160	Monte Castelo/SP	Não						Não	Não	Não	Não	Não	Não	Não	Não	Não	Não	Não	Não	Não	Não	Não
353180	Monte Mor/SP	Não						Não	Não	Não	Não	Não	Não	Não	Não	Não	Não	Não	Não	Não	Não	Não
314320	Monte Santo de Minas/MG	Não						Não	Não	Não	Não	Não	Não	Não	Não	Não	Não	Não	Não	Não	Não	Não
314340	Monte Sião/MG	Não						Não	Não	Não	Não	Não	Não	Não	Não	Não	Não	Não	Não	Não	Não	Não
353170	Monteiro Lobato/SP	Sim						Sim	Não	Não	Não	Não	Não	Não	Não	Não	Não	Não	Não	Não	Não	Não
314330	Montes Claros/MG	Sim	4	0	0	4	0	Sim	Não	Não	Não	Não	Não	Não	Não	Não	Não	Não	Não	Não	Não	Não
314350	Morada Nova de Minas/MG	Não						Não	Não	Não	Não	Não	Não	Não	Não	Não	Não	Não	Não	Não	Não	Não
353190	Morro Agudo/SP	Sim	197	0	0	197	0	Não	Sim	Não	Não	Não	Não	Não	Não	Não	Não	Não	Não	Não	Não	Não
314360	Morro da Garça/MG	Não						Não	Não	Não	Não	Não	Não	Não	Não	Não	Não	Não	Não	Não	Não	Não
353200	Morungaba/SP	Sim				2.767		Não	Sim	Não	Não	Não	Não	Não	Não	Não	Não	Não	Não	Não	Não	Não
353205	Motuca/SP	Sim	24	0	0	24	0	Sim	Não	Não	Não	Não	Não	Não	Não	Não	Não	Não	Não	Não	Não	Não
320360	Mucurici/ES	Não						Não	Não	Não	Não	Não	Não	Não	Não	Não	Não	Não	Não	Não	Não	Não
320380	Muqui/ES	Não						Não	Não	Não	Não	Não	Não	Não	Não	Não	Não	Não	Não	Não	Não	Não
314390	Muriaé/MG	Sim	45	0	0	45	0	Não	Sim	Não	Não	Não	Não	Não	Não	Não	Não	Não	Não	Não	Não	Não
314410	Muzambinho/MG	Não						Não	Não	Não	Não	Não	Não	Não	Não	Não	Não	Não	Não	Não	Não	Não
353215	Nantes/SP	Sim	26	26	0	0	0	Sim	Não	Não	Não	Não	Não	Não	Não	Não	Não	Não	Não	Não	Não	Não
353220	Narandiba/SP	Sim	106	0	0	106	0	Não	Sim	Não	Não	Não	Não	Não	Sim	Não	Não	Não	Não	Não	Não	Não
330310	Natividade/RJ	Não						Não	Não	Não	Não	Não	Não	Não	Não	Não	Não	Não	Não	Não	Não	Não
314450	Nazareno/MG	Sim	192	192	0	0	0	Sim	Não	Não	Não	Não	Não	Não	Não	Não	Não	Não	Não	Não	Não	Não
314460	Nepomuceno/MG	Não						Não	Não	Não	Não	Não	Não	Não	Não	Não	Não	Não	Não	Não	Não	Não
353260	Nhandeara/SP	Não						Não	Não	Não	Não	Não	Não	Não	Não	Não	Não	Não	Não	Não	Não	Não

TABELA Cs01 - INFORMAÇÕES SOBRE COLETA SELETIVA DE RESÍDUOS SÓLIDOS

ANO DE  
REFERÊNCIA  
2010

Município	Existência de coleta seletiva	Quantidade recolhida (exceto matéria orgânica)					Forma de Execução															
		Total	Prefeitura ou SLU	Empresas contradas	Catadores c/ apoio Pref.	Outros	Porta a porta em dias específicos					Postos de entrega voluntária					Outra forma					
							Pref. ou contrat.	Catad. com Apoio	Catad. sem Apoio	Emp. ramo sucac.	Outro Executor	Pref. ou contrat.	Catad. com Apoio	Catad. sem Apoio	Emp. ramo sucac.	Outro Executor	Pref. ou contrat.	Catad. com Apoio	Catad. sem Apoio	Emp. ramo sucac.	Outro Executor	
Código	Nome/UF	t	t	t	t	t	Cs027	CS042	Cs045	Cs028	Cs030	Cs031	Cs043	Cs046	Cs032	Cs034	Cs035	Cs044	Cs047	Cs036	Cs038	
<b>Região Sudeste</b>																						
330330	Niterói/RJ	Sim	2.822	2.822	0	0	0	Sim	Não	Não	Não	Não	Sim	Não	Não	Não	Não	Sim	Não	Não	Não	Não
353280	Nova Aliança/SP	Não						Não	Não	Não	Não	Não	Não	Não	Não	Não	Não	Não	Não	Não	Não	Não
314467	Nova Belém/MG	Não						Não	Não	Não	Não	Não	Não	Não	Não	Não	Não	Não	Não	Não	Não	Não
353282	Nova Campina/SP	Sim	246	0	0	246	0	Não	Sim	Não	Não	Não	Não	Não	Não	Não	Não	Não	Não	Não	Não	Não
353284	Nova Canaã Paulista/SP	Sim	1	1	0	0	0	Sim	Não	Não	Não	Não	Não	Não	Não	Não	Não	Não	Não	Não	Não	Não
353286	Nova Castilho/SP	Sim	18	18	0	0	0	Não	Não	Não	Não	Não	Não	Não	Não	Não	Não	Não	Não	Não	Não	Não
353290	Nova Europa/SP	Não						Não	Não	Não	Não	Não	Não	Não	Não	Não	Não	Não	Não	Não	Não	Não
330340	Nova Friburgo/RJ	Sim	523	0	523	0	0	Sim	Não	Não	Não	Não	Sim	Não	Não	Não	Não	Não	Não	Não	Não	Não
330350	Nova Iguaçu/RJ	Sim						Não	Não	Não	Não	Não	Não	Não	Sim	Não	Não	Não	Não	Não	Não	Não
314480	Nova Lima/MG	Sim	548	0	0	548	0	Não	Sim	Não	Não	Não	Não	Sim	Não	Não	Não	Não	Não	Não	Não	Não
353330	Nova Luzitânia/SP	Sim	50	0	0	50	0	Não	Não	Sim	Não	Não	Não	Não	Não	Não	Não	Não	Não	Não	Não	Não
353340	Nova Odessa/SP	Sim	162	0	0	162	0	Não	Sim	Não	Não	Não	Não	Sim	Não	Não	Não	Não	Não	Não	Não	Sim
313660	Nova União/MG	Não						Não	Não	Não	Não	Não	Não	Não	Não	Não	Não	Não	Não	Não	Não	Não
353325	Novais/SP	Não						Não	Não	Não	Não	Não	Não	Não	Não	Não	Não	Não	Não	Não	Não	Não
314530	Novo Cruzeiro/MG	Não						Não	Não	Não	Não	Não	Não	Não	Não	Não	Não	Não	Não	Não	Não	Não
353350	Novo Horizonte/SP	Sim	1.200	0	0	1.200	0	Sim	Não	Não	Não	Não	Sim	Não	Não	Não	Não	Não	Sim	Não	Não	Não
353390	Olímpia/SP	Não						Não	Não	Não	Não	Não	Não	Não	Não	Não	Não	Não	Não	Não	Não	Não
314550	Olímpio Noronha/MG	Não						Não	Não	Não	Não	Não	Não	Não	Não	Não	Não	Não	Não	Não	Não	Não
314570	Oliveira Fortes/MG	Não						Não	Não	Não	Não	Não	Não	Não	Não	Não	Não	Não	Não	Não	Não	Não
314560	Oliveira/MG	Sim	334	174	0	160	0	Não	Sim	Não	Não	Não	Não	Não	Não	Não	Não	Não	Não	Não	Não	Não
353400	Onda Verde/SP	Sim	50	0	0	50	0	Não	Não	Não	Não	Sim	Não	Não	Não	Não	Não	Não	Não	Não	Não	Não
314587	Orizânia/MG	Não						Não	Não	Não	Não	Não	Não	Não	Não	Não	Não	Não	Não	Não	Não	Não
353430	Orlândia/SP	Sim	834	0	0	834	0	Não	Sim	Não	Não	Não	Não	Não	Não	Não	Não	Não	Não	Não	Não	Não
353440	Osasco/SP	Sim	1.400	0	0	1.400	0	Não	Sim	Não	Não	Não	Não	Não	Não	Não	Não	Não	Não	Não	Não	Não
353470	Ourinhos/SP	Sim				1.400		Não	Não	Não	Não	Não	Não	Não	Não	Não	Não	Não	Não	Não	Não	Não
314590	Ouro Branco/MG	Não						Não	Não	Não	Não	Não	Não	Não	Não	Não	Não	Não	Não	Não	Não	Não
314600	Ouro Fino/MG	Não						Não	Não	Não	Não	Não	Não	Não	Não	Não	Não	Não	Não	Não	Não	Não
314610	Ouro Preto/MG	Sim	720	0	0	720	0	Não	Sim	Não	Não	Não	Não	Não	Não	Não	Não	Não	Não	Não	Não	Não
353475	Ouroeste/SP	Sim				80		Não	Sim	Não	Não	Não	Não	Não	Não	Não	Não	Não	Não	Não	Não	Não
353490	Pacaembu/SP	Sim				0		Não	Não	Não	Não	Não	Não	Não	Não	Não	Não	Não	Não	Não	Não	Não
314630	Padre Paraíso/MG	Não						Não	Não	Não	Não	Não	Não	Não	Não	Não	Não	Não	Não	Não	Não	Não
314655	Pai Pedro/MG	Não						Não	Não	Não	Não	Não	Não	Não	Não	Não	Não	Não	Não	Não	Não	Não
314650	Pains/MG	Sim	135	0	0	135	0	Não	Sim	Não	Não	Não	Não	Não	Não	Não	Não	Não	Não	Não	Não	Não
353520	Palmeira d'Oeste/SP	Não						Não	Não	Não	Não	Não	Não	Não	Não	Não	Não	Não	Não	Não	Não	Não
353530	Palmital/SP	Sim	159	0	0	159	0	Não	Sim	Não	Não	Não	Não	Não	Não	Não	Não	Não	Não	Não	Não	Não
353540	Panorama/SP	Não						Não	Não	Não	Não	Não	Não	Não	Não	Não	Não	Não	Não	Não	Não	Não
314700	Paracatu/MG	Sim	669	0	0	669	0	Não	Não	Não	Não	Não	Não	Não	Não	Não	Não	Não	Não	Não	Não	Não
353550	Paraguaçu Paulista/SP	Sim	310	200	0	110	0	Não	Sim	Não	Não	Não	Não	Sim	Não	Não	Não	Sim	Não	Não	Não	Não
353560	Paraibuna/SP	Não						Não	Não	Não	Não	Não	Não	Não	Não	Não	Não	Não	Não	Não	Não	Não

TABELA Cs01 - INFORMAÇÕES SOBRE COLETA SELETIVA DE RESÍDUOS SÓLIDOS

ANO DE  
REFERÊNCIA  
2010

Município	Existência de coleta seletiva	Quantidade recolhida (exceto matéria orgânica)					Forma de Execução														
		Total	Prefeitura ou SLU	Empresas contradas	Catadores c/ apoio Pref.	Outros	Porta a porta em dias específicos					Postos de entrega voluntária					Outra forma				
							Pref. ou contrat.	Catad. com Apoio	Catad. sem Apoio	Emp. ramo sucac.	Outro Executor	Pref. ou contrat.	Catad. com Apoio	Catad. sem Apoio	Emp. ramo sucac.	Outro Executor	Pref. ou contrat.	Catad. com Apoio	Catad. sem Apoio	Emp. ramo sucac.	Outro Executor
Código	Nome/UF	t	t	t	t	t	Cs027	CS042	Cs045	Cs028	Cs030	Cs031	Cs043	Cs046	Cs032	Cs034	Cs035	Cs044	Cs047	Cs036	Cs038
<b>Região Sudeste</b>																					
314730	Paraisópolis/MG	Sim	720	720	0	0	0	Não	Não	Não	Não	Não	Não	Não	Não	Não	Não	Não	Não	Não	Não
353590	Paranapuã/SP	Não						Não	Não	Não	Não	Não	Não	Não	Não	Não	Não	Não	Não	Não	Não
353625	Parisi/SP	Sim	25	25	0	0	0	Sim	Não	Não	Não	Não	Sim	Não	Não	Não	Não	Não	Não	Não	Não
314750	Passabém/MG	Não						Não	Não	Não	Não	Não	Não	Não	Não	Não	Não	Não	Não	Não	Não
314790	Passos/MG	Não						Não	Não	Não	Não	Não	Não	Não	Não	Não	Não	Não	Não	Não	Não
314800	Patos de Minas/MG	Não						Não	Não	Não	Não	Não	Não	Não	Não	Não	Não	Não	Não	Não	Não
330385	Paty do Alferes/RJ	Não						Não	Não	Não	Não	Não	Não	Não	Não	Não	Não	Não	Não	Não	Não
353640	Paulicéia/SP	Não						Não	Não	Não	Não	Não	Não	Não	Não	Não	Não	Não	Não	Não	Não
353650	Paulínia/SP	Sim	2.350	0	2.350	0	0	Não	Não	Não	Não	Não	Não	Não	Não	Não	Não	Não	Não	Não	Não
314840	Paulistas/MG	Não						Não	Não	Não	Não	Não	Não	Não	Não	Não	Não	Não	Não	Não	Não
353660	Paulo de Faria/SP	Não						Não	Não	Não	Não	Não	Não	Não	Não	Não	Não	Não	Não	Não	Não
314850	Pavão/MG	Não						Não	Não	Não	Não	Não	Não	Não	Não	Não	Não	Não	Não	Não	Não
353670	Pederneiras/SP	Não						Não	Não	Não	Não	Não	Não	Não	Não	Não	Não	Não	Não	Não	Não
314890	Pedra do Indaiá/MG	Não						Não	Não	Não	Não	Não	Não	Não	Não	Não	Não	Não	Não	Não	Não
314900	Pedra Dourada/MG	Sim						Sim	Não	Não	Não	Não	Não	Não	Não	Não	Não	Não	Não	Não	Não
314910	Pedralva/MG	Sim	55	55	0	0	0	Sim	Não	Não	Não	Não	Não	Não	Não	Não	Não	Não	Não	Não	Não
353690	Pedranópolis/SP	Sim	100	100	0	0	0	Sim	Não	Não	Não	Não	Não	Não	Não	Não	Não	Não	Não	Não	Não
353710	Pedreira/SP	Sim	755	0	0	755	0	Não	Sim	Não	Não	Não	Não	Não	Não	Não	Não	Não	Não	Não	Não
353715	Pedrinhas Paulista/SP	Sim	89	89	0	0	0	Sim	Não	Não	Não	Não	Não	Não	Não	Não	Não	Não	Não	Não	Não
353730	Penápolis/SP	Sim	1.650	0	0	1.650	0	Não	Sim	Não	Não	Não	Não	Não	Não	Não	Não	Não	Não	Não	Não
314950	Pequeri/MG	Não						Não	Não	Não	Não	Não	Não	Não	Não	Não	Não	Não	Não	Não	Não
353740	Pereira Barreto/SP	Sim	108	108	0	0	0	Sim	Não	Não	Não	Não	Não	Sim	Não	Não	Não	Não	Não	Não	Não
353750	Pereiras/SP	Sim	169	0	0	169	0	Não	Não	Não	Não	Não	Não	Não	Não	Não	Não	Não	Não	Não	Sim
314995	Periquito/MG	Não						Não	Não	Não	Não	Não	Não	Não	Não	Não	Não	Não	Não	Não	Não
353760	Peruibe/SP	Sim	24	0	0	24	0	Não	Sim	Não	Não	Não	Não	Não	Não	Não	Não	Não	Não	Não	Não
315000	Pescador/MG	Não						Não	Não	Não	Não	Não	Não	Não	Não	Não	Não	Não	Não	Não	Não
330390	Petrópolis/RJ	Sim	911	436	0	475	0	Não	Não	Não	Não	Não	Não	Não	Não	Não	Não	Não	Não	Não	Não
353770	Piacatu/SP	Sim	0	0	0	0	0	Sim	Não	Não	Não	Não	Não	Não	Não	Não	Não	Não	Não	Não	Não
315015	Piedade de Caratinga/MG	Não						Não	Não	Não	Não	Não	Não	Não	Não	Não	Não	Não	Não	Não	Não
353780	Piedade de SP	Sim	360			360		Não	Sim	Não	Não	Não	Não	Não	Não	Não	Não	Não	Não	Não	Não
353790	Pilar do Sul/SP	Sim	400	0	0	400	0	Não	Sim	Não	Não	Não	Não	Não	Não	Não	Não	Não	Não	Não	Não
315050	Pimenta/MG	Não						Não	Não	Não	Não	Não	Não	Não	Não	Não	Não	Não	Não	Não	Não
353800	Pindamonhangaba/SP	Sim	80	0	40	40	0	Sim	Sim	Não	Não	Não	Não	Não	Não	Não	Não	Não	Não	Não	Não
353810	Pindorama/SP	Não						Não	Não	Não	Não	Não	Não	Não	Não	Não	Não	Não	Não	Não	Não
315053	Pingo-d'Água/MG	Não						Não	Não	Não	Não	Não	Não	Não	Não	Não	Não	Não	Não	Não	Não
353820	Pinhalzinho/SP	Não						Não	Não	Não	Não	Não	Não	Não	Não	Não	Não	Não	Não	Não	Não
330395	Pinheiral/RJ	Não						Não	Não	Não	Não	Não	Não	Não	Não	Não	Não	Não	Não	Não	Não
353860	Piracaia/SP	Não						Não	Não	Não	Não	Não	Não	Não	Não	Não	Não	Não	Não	Não	Não
315060	Piracema/MG	Não						Não	Não	Não	Não	Não	Não	Não	Não	Não	Não	Não	Não	Não	Não

TABELA Cs01 - INFORMAÇÕES SOBRE COLETA SELETIVA DE RESÍDUOS SÓLIDOS

ANO DE  
REFERÊNCIA  
2010

Município	Existência de coleta seletiva	Quantidade recolhida (exceto matéria orgânica)					Forma de Execução														
		Total	Prefeitura ou SLU	Empresas contradas	Catadores c/ apoio Pref.	Outros	Porta a porta em dias específicos					Postos de entrega voluntária					Outra forma				
							Pref. ou contrat.	Catad. com Apoio	Catad. sem Apoio	Emp. ramo sucateado	Outro Executor	Pref. ou contrat.	Catad. com Apoio	Catad. sem Apoio	Emp. ramo sucateado	Outro Executor	Pref. ou contrat.	Catad. com Apoio	Catad. sem Apoio	Emp. ramo sucateado	Outro Executor
Código	Nome/UF	t	t	t	t	t	Cs027	CS042	Cs045	Cs028	Cs030	Cs031	Cs043	Cs046	Cs032	Cs034	Cs035	Cs044	Cs047	Cs036	Cs038
<b>Região Sudeste</b>																					
353870	Piracicaba/SP	Sim	1.805	0	0	1.805	0	Não	Sim	Não	Não	Não	Não	Não	Não	Não	Não	Não	Não	Não	Não
330400	Pirai/RJ	Sim	6	3	0	3	0	Não	Não	Não	Não	Não	Sim	Não	Não	Não	Não	Não	Não	Não	Não
353880	Piraju/SP	Sim	626	626	0	0	0	Sim	Não	Não	Não	Não	Não	Não	Não	Não	Não	Não	Não	Não	Não
315070	Pirajuba/MG	Não						Não	Não	Não	Não	Não	Não	Não	Não	Não	Não	Não	Não	Não	Não
353900	Pirangi/SP	Sim		160		0		Não	Não	Não	Não	Não	Não	Não	Não	Não	Não	Não	Não	Não	Não
315090	Piranguçu/MG	Sim		36		36		Não	Sim	Não	Não	Não	Não	Não	Não	Não	Não	Não	Não	Não	Não
315110	Pirapetinga/MG	Não						Não	Não	Não	Não	Não	Não	Não	Não	Não	Não	Não	Não	Não	Não
315120	Pirapora/MG	Sim	1.728	0	0	1.728	0	Sim	Não	Não	Não	Não	Não	Não	Não	Não	Não	Não	Não	Não	Não
353930	Pirassununga/SP	Sim	0	0	0	0	0	Não	Não	Não	Não	Não	Sim	Não	Não	Não	Não	Não	Não	Não	Não
353950	Pitangueiras/SP	Sim	0	0	0	0	0	Sim	Não	Não	Não	Não	Não	Não	Não	Não	Não	Não	Não	Não	Não
353970	Platina/SP	Não						Não	Não	Não	Não	Não	Não	Não	Não	Não	Não	Não	Não	Não	Não
353980	Poá/SP	Sim	984	0	0	984	0	Não	Sim	Não	Não	Não	Não	Sim	Não	Não	Não	Não	Não	Não	Não
315180	Poços de Caldas/MG	Sim	720	0	0	720	0	Não	Sim	Não	Não	Não	Não	Não	Não	Não	Não	Não	Não	Não	Não
315200	Pompéu/MG	Sim		0	0	76		Não	Sim	Não	Não	Não	Não	Não	Não	Não	Não	Não	Não	Não	Não
354010	Pongai/SP	Sim	126	0	0	126	0	Sim	Não	Não	Não	Não	Não	Sim	Não	Não	Não	Não	Não	Não	Não
320425	Ponto Belo/ES	Não						Não	Não	Não	Não	Não	Não	Não	Não	Não	Não	Não	Não	Não	Não
315217	Ponto dos Volantes/MG	Não						Não	Não	Não	Não	Não	Não	Não	Não	Não	Não	Não	Não	Não	Não
354040	Populina/SP	Sim	0	0	0	0	0	Não	Não	Não	Não	Não	Não	Não	Não	Não	Não	Não	Não	Não	Não
354050	Porangaba/SP	Sim				0		Sim	Não	Não	Não	Não	Sim	Não	Não	Não	Não	Não	Não	Não	Não
330410	Porciúncula/RJ	Não						Não	Não	Não	Não	Não	Não	Não	Não	Não	Não	Não	Não	Não	Não
354060	Porto Feliz/SP	Sim		60	0	0		Não	Sim	Não	Não	Não	Não	Não	Não	Não	Não	Não	Não	Não	Não
354070	Porto Ferreira/SP	Não						Não	Não	Não	Não	Não	Não	Não	Não	Não	Não	Não	Não	Não	Não
315250	Pouso Alegre/MG	Sim			100	0		Não	Não	Não	Não	Não	Não	Não	Não	Não	Não	Não	Não	Não	Não
354085	Pracinha/SP	Não						Não	Não	Não	Não	Não	Não	Não	Não	Não	Não	Não	Não	Não	Não
354100	Praia Grande/SP	Sim	960	0	0	960	0	Não	Não	Não	Não	Não	Não	Não	Não	Não	Não	Não	Não	Não	Não
315280	Prata/MG	Não						Não	Não	Não	Não	Não	Não	Não	Não	Não	Não	Não	Não	Não	Não
354110	Presidente Alves/SP	Sim	4	0	0	4	0	Não	Sim	Não	Não	Não	Não	Não	Não	Não	Não	Não	Não	Não	Não
315310	Presidente Bernardes/MG	Não						Não	Não	Não	Não	Não	Não	Não	Não	Não	Não	Não	Não	Não	Não
354130	Presidente Epitácio/SP	Sim	1.450	0	0	1.450	0	Não	Sim	Não	Não	Não	Não	Não	Não	Não	Não	Não	Não	Não	Não
354140	Presidente Prudente/SP	Sim	1.600	0	0	1.600	0	Não	Não	Não	Não	Não	Não	Não	Não	Não	Não	Não	Não	Não	Não
354150	Presidente Venceslau/SP	Sim	24	0	0	24	0	Não	Sim	Não	Não	Não	Não	Não	Não	Não	Não	Não	Não	Não	Não
354160	Promissão/SP	Não						Não	Não	Não	Não	Não	Não	Não	Não	Não	Não	Não	Não	Não	Não
354170	Quatá/SP	Sim	270	0	0	270	0	Não	Sim	Não	Não	Não	Não	Não	Não	Não	Não	Não	Não	Não	Não
330414	Queimados/RJ	Não						Não	Não	Não	Não	Não	Não	Não	Não	Não	Não	Não	Não	Não	Não
315380	Queluzito/MG	Não						Não	Não	Não	Não	Não	Não	Não	Não	Não	Não	Não	Não	Não	Não
354200	Quintana/SP	Não						Não	Não	Não	Não	Não	Não	Não	Não	Não	Não	Não	Não	Não	Não
354210	Rafard/SP	Não						Não	Não	Não	Não	Não	Não	Não	Não	Não	Não	Não	Não	Não	Não
315400	Raul Soares/MG	Não						Não	Não	Não	Não	Não	Não	Não	Não	Não	Não	Não	Não	Não	Não
354230	Redenção da Serra/SP	Não						Não	Não	Não	Não	Não	Não	Não	Não	Não	Não	Não	Não	Não	Não

TABELA Cs01 - INFORMAÇÕES SOBRE COLETA SELETIVA DE RESÍDUOS SÓLIDOS

ANO DE  
REFERÊNCIA  
2010

Município	Existência de coleta seletiva	Quantidade recolhida (exceto matéria orgânica)					Forma de Execução														
		Total	Prefeitura ou SLU	Empresas contradas	Catadores c/ apoio Pref.	Outros	Porta a porta em dias específicos					Postos de entrega voluntária					Outra forma				
							Pref. ou contrat.	Catad. com Apoio	Catad. sem Apoio	Emp. ramo sucateado	Outro Executor	Pref. ou contrat.	Catad. com Apoio	Catad. sem Apoio	Emp. ramo sucateado	Outro Executor	Pref. ou contrat.	Catad. com Apoio	Catad. sem Apoio	Emp. ramo sucateado	Outro Executor
Código	Nome/UF	t	t	t	t	t	Cs027	CS042	Cs045	Cs028	Cs030	Cs031	Cs043	Cs046	Cs032	Cs034	Cs035	Cs044	Cs047	Cs036	Cs038
<b>Região Sudeste</b>																					
354240	Regente Feijó/SP	Sim					Não	Sim	Não	Não	Não	Não	Não	Não	Não	Não	Não	Não	Não	Não	Não
354250	Reginópolis/SP	Não					Não	Não	Não	Não	Não	Não	Não	Não	Não	Não	Não	Não	Não	Não	Não
315420	Resende Costa/MG	Sim	125	0	0	125	Não	Não	Não	Não	Sim	Não	Não	Não	Não	Sim	Não	Não	Não	Não	Não
315430	Resplendor/MG	Sim	3.236	3.066	0	170	0	Não	Sim	Não	Não	Não	Não	Não	Não	Não	Sim	Não	Não	Não	Não
315440	Ressaquinha/MG	Sim	108	108	0	0	0	Sim	Não	Não	Não	Não	Não	Não	Não	Não	Não	Não	Não	Não	Não
354280	Ribeira/SP	Não					Não	Não	Não	Não	Não	Não	Não	Não	Não	Não	Não	Não	Não	Não	Não
354290	Ribeirão Bonito/SP	Não					Não	Não	Não	Não	Não	Não	Não	Não	Não	Não	Não	Não	Não	Não	Não
354310	Ribeirão Corrente/SP	Não					Não	Não	Não	Não	Não	Não	Não	Não	Não	Não	Não	Não	Não	Não	Não
354325	Ribeirão Grande/SP	Sim	12.247	12.247	0	0	0	Sim	Não	Não	Não	Não	Não	Não	Não	Não	Não	Não	Não	Não	Não
354330	Ribeirão Pires/SP	Sim	28.136	0	0	28.136	0	Não	Sim	Não	Não	Não	Não	Sim	Não	Não	Não	Não	Não	Não	Não
354340	Ribeirão Preto/SP	Sim	1.244	0	1.244	0	0	Sim	Não	Não	Não	Não	Sim	Não	Não	Não	Não	Não	Não	Não	Não
354370	Rincão/SP	Não					Não	Não	Não	Não	Não	Não	Não	Não	Não	Não	Não	Não	Não	Não	Não
354380	Rinópolis/SP	Sim	8	6	0	2	0	Sim	Sim	Não	Não	Não	Não	Não	Não	Não	Não	Não	Não	Não	Não
315480	Rio Acima/MG	Não					Não	Não	Não	Não	Não	Não	Não	Não	Não	Não	Não	Não	Não	Não	Não
320435	Rio Bananal/ES	Não					Não	Não	Não	Não	Não	Não	Não	Não	Não	Não	Não	Não	Não	Não	Não
330430	Rio Bonito/RJ	Não					Não	Não	Não	Não	Não	Não	Não	Não	Não	Não	Não	Não	Não	Não	Não
354390	Rio Claro/SP	Sim	160	0	60	0	100	Não	Sim	Não	Não	Não	Não	Não	Não	Não	Não	Não	Não	Não	Não
330450	Rio das Flores/RJ	Não					Não	Não	Não	Não	Não	Não	Não	Não	Não	Não	Não	Não	Não	Não	Não
330455	Rio de Janeiro/RJ	Sim	9.452	8.156	0	1.296	0	Sim	Não	Não	Não	Não	Sim	Não	Não	Não	Não	Não	Não	Sim	Não
315510	Rio do Prado/MG	Não					Não	Não	Não	Não	Não	Não	Não	Não	Não	Não	Não	Não	Não	Não	Não
315500	Rio Doce/MG	Sim	120	0	120	0	0	Sim	Não	Não	Não	Não	Não	Não	Não	Não	Não	Não	Não	Não	Não
315530	Rio Manso/MG	Não					Não	Não	Não	Não	Não	Não	Não	Não	Não	Não	Não	Não	Não	Não	Não
320440	Rio Novo do Sul/ES	Não					Não	Não	Não	Não	Não	Não	Não	Não	Não	Não	Não	Não	Não	Não	Não
315570	Rio Piracicaba/MG	Sim				300	Não	Sim	Não	Não	Não	Não	Não	Não	Não	Não	Não	Não	Não	Não	Não
315590	Rio Preto/MG	Não					Não	Não	Não	Não	Não	Não	Não	Não	Não	Não	Não	Não	Não	Não	Não
354420	Riolândia/SP	Sim				74	Não	Sim	Não	Não	Não	Não	Não	Não	Não	Não	Não	Não	Não	Não	Não
354350	Riversul/SP	Sim				50	Sim	Não	Não	Não	Não	Não	Não	Não	Não	Não	Não	Não	Não	Não	Não
315620	Rochedo de Minas/MG	Não					Não	Não	Não	Não	Não	Não	Não	Não	Não	Não	Não	Não	Não	Não	Não
315630	Rodeiro/MG	Não					Não	Não	Não	Não	Não	Não	Não	Não	Não	Não	Não	Não	Não	Não	Não
354450	Rubinéia/SP	Sim				0	Não	Não	Não	Não	Não	Não	Não	Não	Não	Não	Não	Não	Não	Não	Não
315670	Sabará/MG	Não					Não	Não	Não	Não	Não	Não	Não	Não	Não	Não	Não	Não	Não	Não	Não
354470	Sagres/SP	Sim	52	52		52	Sim	Não	Não	Não	Não	Não	Não	Não	Não	Não	Não	Não	Não	Não	Não
354490	Sales Oliveira/SP	Sim	2.000	2.000	0	0	0	Sim	Não	Não	Não	Não	Não	Não	Não	Não	Não	Não	Não	Não	Não
354500	Salesópolis/SP	Sim	120	0	0	120	0	Não	Sim	Não	Não	Não	Não	Não	Não	Não	Não	Não	Não	Não	Não
315700	Salinas/MG	Não					Não	Não	Não	Não	Não	Não	Não	Não	Não	Não	Não	Não	Não	Não	Não
315710	Salto da Divisa/MG	Sim					Sim	Não	Não	Não	Não	Não	Não	Não	Não	Não	Não	Não	Não	Não	Não
354530	Salto de Pirapora/SP	Sim	360	0	0	360	0	Não	Sim	Não	Não	Não	Não	Não	Não	Não	Não	Não	Não	Não	Não
354540	Salto Grande/SP	Não					Não	Não	Não	Não	Não	Não	Não	Não	Não	Não	Não	Não	Não	Não	Não
354520	Salto/SP	Sim				172	Não	Sim	Não	Não	Não	Não	Não	Não	Não	Não	Não	Não	Não	Não	Não

TABELA Cs01 - INFORMAÇÕES SOBRE COLETA SELETIVA DE RESÍDUOS SÓLIDOS

ANO DE  
REFERÊNCIA  
2010

Município	Existência de coleta seletiva	Quantidade recolhida (exceto matéria orgânica)					Forma de Execução														
		Total	Prefeitura ou SLU	Empresas contratadas	Catadores c/ apoio Pref.	Outros	Porta a porta em dias específicos					Postos de entrega voluntária					Outra forma				
							Pref. ou contrat.	Catad. com Apoio	Catad. sem Apoio	Emp. ramo sucate.	Outro Executor	Pref. ou contrat.	Catad. com Apoio	Catad. sem Apoio	Emp. ramo sucate.	Outro Executor	Pref. ou contrat.	Catad. com Apoio	Catad. sem Apoio	Emp. ramo sucate.	Outro Executor
Código	Nome/UF	t	t	t	t	t	Cs027	CS042	Cs045	Cs028	Cs030	Cs031	Cs043	Cs046	Cs032	Cs034	Cs035	Cs044	Cs047	Cs036	Cs038
<b>Região Sudeste</b>																					
354560	Santa Adélia/SP	Não					Não	Não	Não	Não	Não	Não	Não	Não	Não	Não	Não	Não	Não	Não	Não
354580	Santa Bárbara d'Oeste/SP	Não					Não	Não	Não	Não	Não	Não	Não	Não	Não	Não	Não	Não	Não	Não	Não
315720	Santa Bárbara/MG	Não					Não	Não	Não	Não	Não	Não	Não	Não	Não	Não	Não	Não	Não	Não	Não
354600	Santa Branca/SP	Não					Não	Não	Não	Não	Não	Não	Não	Não	Não	Não	Não	Não	Não	Não	Não
354610	Santa Clara d'Oeste/SP	Não					Não	Não	Não	Não	Não	Não	Não	Não	Não	Não	Não	Não	Não	Não	Não
354620	Santa Cruz da Conceição/SP	Sim		0	0	120	Sim	Não	Não	Não	Não	Não	Não	Não	Não	Não	Não	Não	Não	Não	Não
354630	Santa Cruz das Palmeiras/SP	Sim	193	0	0	193	0	Não	Sim	Não	Não	Não	Não	Não	Não	Não	Não	Não	Não	Não	Não
354650	Santa Ernestina/SP	Não					Não	Não	Não	Não	Não	Não	Não	Não	Não	Não	Não	Não	Não	Não	Não
354670	Santa Gertrudes/SP	Sim	320	0	0	320	0	Não	Sim	Não	Não	Não	Não	Não	Não	Não	Não	Não	Não	Não	Não
354680	Santa Isabel/SP	Não					Não	Não	Não	Não	Não	Não	Não	Não	Não	Não	Não	Não	Não	Não	Não
320450	Santa Leopoldina/ES	Não					Não	Não	Não	Não	Não	Não	Não	Não	Não	Não	Não	Não	Não	Não	Não
354690	Santa Lúcia/SP	Sim	2.500	1.900	0	500	100	Sim	Não	Não	Não	Não	Não	Não	Não	Não	Não	Não	Não	Não	Não
315780	Santa Luzia/MG	Sim	235	235	0	0	0	Sim	Não	Não	Não	Não	Não	Não	Não	Não	Não	Não	Não	Não	Não
354700	Santa Maria da Serra/SP	Sim	40	0	0	40	0	Não	Não	Não	Não	Não	Não	Não	Não	Não	Não	Sim	Não	Não	Sim
330460	Santa Maria Madalena/RJ	Não					Não	Não	Não	Não	Não	Não	Não	Não	Não	Não	Não	Não	Não	Não	Não
354710	Santa Mercedes/SP	Não					Não	Não	Não	Não	Não	Não	Não	Não	Não	Não	Não	Não	Não	Não	Não
354750	Santa Rita do Passa Quatro/SP	Sim	2	2	0	0	0	Não	Não	Não	Não	Não	Não	Não	Não	Não	Não	Não	Não	Não	Não
315960	Santa Rita do Sapucaí/MG	Não					Não	Não	Não	Não	Não	Não	Não	Não	Não	Não	Não	Não	Não	Não	Não
354740	Santa Rita d'Oeste/SP	Sim	20	20	0	0	0	Sim	Não	Não	Não	Não	Não	Não	Não	Não	Não	Não	Não	Não	Não
315980	Santa Vitória/MG	Não					Não	Não	Não	Não	Não	Não	Não	Não	Não	Não	Não	Não	Não	Não	Não
354720	Santana da Ponte Preta/SP	Sim	43	43	0	0	0	Sim	Não	Não	Não	Não	Não	Não	Não	Não	Não	Não	Não	Não	Não
354730	Santana de Parnaíba/SP	Sim	3.034	0	0	3.034	0	Não	Sim	Não	Não	Não	Sim	Não	Não	Não	Não	Não	Não	Não	Não
315870	Santana do Garambéu/MG	Não					Não	Não	Não	Não	Não	Não	Não	Não	Não	Não	Não	Não	Não	Não	Não
354770	Santo Anastácio/SP	Não					Não	Não	Não	Não	Não	Não	Não	Não	Não	Não	Não	Não	Não	Não	Não
354780	Santo André/SP	Sim	7.676	0	7.676	0	0	Sim	Não	Não	Não	Não	Sim	Não	Não	Não	Não	Não	Não	Não	Não
354790	Santo Antônio da Alegria/SP	Sim	120	120	0	0	0	Sim	Não	Não	Não	Não	Não	Não	Não	Não	Não	Não	Não	Não	Não
354800	Santo Antônio de Posse/SP	Sim				1.200		Não	Sim	Não	Não	Não	Não	Não	Não	Não	Não	Não	Não	Não	Não
315990	Santo Antônio do Amparo/MG	Não						Não	Não	Não	Não	Não	Não	Não	Não	Não	Não	Não	Não	Não	Não
316030	Santo Antônio do Jacinto/MG	Não						Não	Não	Não	Não	Não	Não	Não	Não	Não	Não	Não	Não	Não	Não
354810	Santo Antônio do Jardim/SP	Sim	10	10	0	0	0	Sim	Não	Não	Não	Não	Não	Não	Não	Não	Não	Não	Não	Não	Não
316040	Santo Antônio do Monte/MG	Sim	168	0	0	168	0	Não	Sim	Não	Não	Não	Não	Não	Não	Não	Não	Não	Não	Não	Não
316060	Santo Hipólito/MG	Não						Não	Não	Não	Não	Não	Não	Não	Não	Não	Não	Não	Não	Não	Não
354840	Santópolis do Aguapeí/SP	Não						Não	Não	Não	Não	Não	Não	Não	Não	Não	Não	Não	Não	Não	Não
354850	Santos/SP	Sim	3.860	0	3.860	0	0	Sim	Não	Não	Não	Não	Não	Não	Não	Não	Não	Não	Não	Não	Não
354870	São Bernardo do Campo/SP	Sim	2.514	0	1.914	600	0	Não	Não	Não	Não	Não	Sim	Não	Não	Não	Não	Não	Não	Não	Não
316090	São Brás do Suaçuí/MG	Sim	548	548	0	0	0	Não	Não	Não	Não	Não	Não	Não	Não	Não	Sim	Não	Não	Não	Não
354880	São Caetano do Sul/SP	Sim	257	257	0	0	0	Sim	Não	Não	Não	Não	Não	Não	Não	Não	Sim	Sim	Não	Sim	
354890	São Carlos/SP	Sim	1.440	0	0	1.440	0	Não	Sim	Não	Não	Não	Sim	Não	Não	Não	Sim	Não	Não	Não	
316095	São Domingos das Dores/MG	Não						Não	Não	Não	Não	Não	Não	Não	Não	Não	Não	Não	Não	Não	Não

TABELA Cs01 - INFORMAÇÕES SOBRE COLETA SELETIVA DE RESÍDUOS SÓLIDOS

ANO DE  
REFERÊNCIA  
2010

Município	Existência de coleta seletiva	Quantidade recolhida (exceto matéria orgânica)					Forma de Execução														
		Total	Prefeitura ou SLU	Empresas contratadas	Catadores c/ apoio Pref.	Outros	Porta a porta em dias específicos					Postos de entrega voluntária					Outra forma				
							Pref. ou contrat.	Catad. com Apoio	Catad. sem Apoio	Emp. ramo sucateado	Outro Executor	Pref. ou contrat.	Catad. com Apoio	Catad. sem Apoio	Emp. ramo sucateado	Outro Executor	Pref. ou contrat.	Catad. com Apoio	Catad. sem Apoio	Emp. ramo sucateado	Outro Executor
Código	Nome/UF	t	t	t	t	t	Cs027	CS042	Cs045	Cs028	Cs030	Cs031	Cs043	Cs046	Cs032	Cs034	Cs035	Cs044	Cs047	Cs036	Cs038
<b>Região Sudeste</b>																					
316105	São Félix de Minas/MG	Não					Não	Não	Não	Não	Não	Não	Não	Não	Não	Não	Não	Não	Não	Não	Não
316140	São Francisco do Glória/MG	Não					Não	Não	Não	Não	Não	Não	Não	Não	Não	Não	Não	Não	Não	Não	Não
320470	São Gabriel da Palha/ES	Não					Não	Não	Não	Não	Não	Não	Não	Não	Não	Não	Não	Não	Não	Não	Não
316160	São Geraldo da Piedade/MG	Não					Não	Não	Não	Não	Não	Não	Não	Não	Não	Não	Não	Não	Não	Não	Não
316165	São Geraldo do Baixo/MG	Não					Não	Não	Não	Não	Não	Não	Não	Não	Não	Não	Não	Não	Não	Não	Não
316170	São Gonçalo do Abaeté/MG	Sim	0	0	0	0	Sim	Não	Não	Não	Não	Não	Não	Não	Não	Não	Não	Não	Não	Não	Não
316180	São Gonçalo do Pará/MG	Sim	561			510	Não	Sim	Não	Não	Não	Não	Não	Não	Não	Não	Não	Não	Não	Não	Não
316200	São Gonçalo do Sapucaí/MG	Não					Não	Não	Não	Não	Não	Não	Não	Não	Não	Não	Não	Não	Não	Não	Não
330490	São Gonçalo/RJ	Não					Não	Não	Não	Não	Não	Não	Não	Não	Não	Não	Não	Não	Não	Não	Não
316210	São Gotardo/MG	Não					Não	Não	Não	Não	Não	Não	Não	Não	Não	Não	Não	Não	Não	Não	Não
354910	São João da Boa Vista/SP	Sim	3.282	0	0	3.282	0	Não	Sim	Não	Não	Não	Não	Não	Não	Não	Não	Não	Não	Não	Não
354925	São João de Iracema/SP	Não					Não	Não	Não	Não	Não	Não	Não	Não	Não	Não	Não	Não	Não	Não	Não
330510	São João de Meriti/RJ	Sim	782	102	0	680	0	Não	Não	Não	Não	Não	Não	Não	Não	Não	Não	Sim	Não	Não	Não
316250	São João del Rei/MG	Sim	582	0	0	582	0	Não	Sim	Não	Não	Não	Não	Não	Não	Não	Não	Não	Não	Não	Não
316280	São João Evangelista/MG	Sim	590	0	590	0	0	Não	Não	Não	Não	Não	Não	Não	Não	Não	Não	Não	Não	Não	Não
354940	São Joaquim da Barra/SP	Não					Não	Não	Não	Não	Não	Não	Não	Não	Não	Não	Não	Não	Não	Não	Não
316294	São José da Barra/MG	Não					Não	Não	Não	Não	Não	Não	Não	Não	Não	Não	Não	Não	Não	Não	Não
354950	São José da Bela Vista/SP	Não					Não	Não	Não	Não	Não	Não	Não	Não	Não	Não	Não	Não	Não	Não	Não
316295	São José da Lapa/MG	Não					Não	Não	Não	Não	Não	Não	Não	Não	Não	Não	Não	Não	Não	Não	Não
330513	São José de Ubá/RJ	Não					Não	Não	Não	Não	Não	Não	Não	Não	Não	Não	Não	Não	Não	Não	Não
320480	São José do Calçado/ES	Não					Não	Não	Não	Não	Não	Não	Não	Não	Não	Não	Não	Não	Não	Não	Não
316340	São José do Goiabal/MG	Sim	55	55	0	0	0	Sim	Não	Não	Não	Não	Não	Não	Não	Não	Não	Não	Não	Não	Não
316350	São José do Jacuri/MG	Não					Não	Não	Não	Não	Não	Não	Não	Não	Não	Não	Não	Não	Não	Não	Não
354970	São José do Rio Pardo/SP	Sim	430	0	0	430	0	Não	Sim	Não	Não	Não	Não	Não	Não	Não	Não	Não	Não	Não	Não
354980	São José do Rio Preto/SP	Sim	1.264	0	0	1.264	0	Não	Sim	Não	Não	Não	Não	Não	Não	Não	Não	Não	Não	Não	Não
330515	São José do Vale do Rio Preto/RJ	Não					Não	Não	Não	Não	Não	Não	Não	Não	Não	Não	Não	Não	Não	Não	Não
354990	São José dos Campos/SP	Sim	13.706	12.986	0	720	0	Sim	Sim	Sim	Não	Não	Sim	Sim	Não	Não	Não	Não	Não	Não	Não
354995	São Lourenço da Serra/SP	Sim	108	108	0	0	0	Não	Não	Não	Não	Não	Não	Não	Não	Não	Sim	Não	Não	Não	Não
355000	São Luís do Paraitinga/SP	Não					Não	Não	Não	Não	Não	Não	Não	Não	Não	Não	Não	Não	Não	Não	Não
320490	São Mateus/ES	Não					Não	Não	Não	Não	Não	Não	Não	Não	Não	Não	Não	Não	Não	Não	Não
316380	São Miguel do Anta/MG	Não					Não	Não	Não	Não	Não	Não	Não	Não	Não	Não	Não	Não	Não	Não	Não
355030	São Paulo/SP	Sim		0	105.683	40.969	Sim	Não	Não	Não	Não	Não	Sim	Sim	Não	Não	Não	Não	Não	Não	Não
316390	São Pedro da União/MG	Não					Não	Não	Não	Não	Não	Não	Não	Não	Não	Não	Não	Não	Não	Não	Não
355050	São Pedro do Turvo/SP	Não					Não	Não	Não	Não	Não	Não	Não	Não	Não	Não	Não	Não	Não	Não	Não
355040	São Pedro/SP	Sim	0	0	0	0	0	Não	Não	Não	Não	Não	Não	Não	Não	Não	Não	Não	Não	Não	Não
320495	São Roque do Canaã/ES	Não					Não	Não	Não	Não	Não	Não	Não	Não	Não	Não	Não	Não	Não	Não	Não
355060	São Roque/SP	Sim		1.200		0	Não	Sim	Não	Não	Não	Não	Sim	Não	Não	Não	Não	Não	Não	Não	Não
355080	São Sebastião da Gramma/SP	Sim	84	84	0	0	0	Não	Não	Não	Não	Não	Não	Não	Não	Não	Não	Não	Não	Não	Não
330530	São Sebastião do Alto/RJ	Não					Não	Não	Não	Não	Não	Não	Não	Não	Não	Não	Não	Não	Não	Não	Não



TABELA Cs01 - INFORMAÇÕES SOBRE COLETA SELETIVA DE RESÍDUOS SÓLIDOS

ANO DE  
REFERÊNCIA  
**2010**

Município	Existência de coleta seletiva	Quantidade recolhida (exceto matéria orgânica)					Forma de Execução														
		Total	Prefeitura ou SLU	Empresas contradas	Catadores c/ apoio Pref.	Outros	Porta a porta em dias específicos					Postos de entrega voluntária					Outra forma				
							Pref. ou contrat.	Catad. com Apoio	Catad. sem Apoio	Emp. ramo sucac.	Outro Executor	Pref. ou contrat.	Catad. com Apoio	Catad. sem Apoio	Emp. ramo sucac.	Outro Executor	Pref. ou contrat.	Catad. com Apoio	Catad. sem Apoio	Emp. ramo sucac.	Outro Executor
Código	Nome/UF	t	t	t	t	t	Cs027	CS042	Cs045	Cs028	Cs030	Cs031	Cs043	Cs046	Cs032	Cs034	Cs035	Cs044	Cs047	Cs036	Cs038
<b>Região Sudeste</b>																					
316450	São Sebastião do Maranhão/MG	Não					Não	Não	Não	Não	Não	Não	Não	Não	Não	Não	Não	Não	Não	Não	Não
316470	São Sebastião do Paraíso/MG	Sim	276	0	0	276	0	Não	Sim	Não	Não	Não	Não	Não	Não	Não	Não	Não	Não	Não	Não
316480	São Sebastião do Rio Preto/MG	Não					Não	Não	Não	Não	Não	Não	Não	Não	Não	Não	Não	Não	Não	Não	Não
355070	São Sebastião/SP	Sim		0		0	0	Sim	Não	Não	Não	Não	Não	Não	Não	Não	Não	Não	Não	Não	Não
316500	São Tiago/MG	Sim	300	300	0	0	0	Sim	Não	Não	Não	Não	Não	Não	Não	Não	Não	Não	Não	Não	Não
355100	São Vicente/SP	Sim	1.896	0	1.896	0	0	Sim	Sim	Não	Não	Não	Não	Não	Não	Não	Não	Não	Não	Não	Não
316540	Sapucaí-Mirim/MG	Sim	978	0	0	978	0	Não	Sim	Não	Não	Não	Não	Não	Não	Não	Não	Não	Não	Não	Não
316570	Senador Firmino/MG	Não					Não	Não	Não	Não	Não	Não	Não	Não	Não	Não	Não	Não	Não	Não	Não
316600	Senhora de Oliveira/MG	Sim	435	435	0	0	0	Sim	Não	Não	Não	Não	Não	Não	Não	Não	Não	Não	Não	Não	Não
316640	Seritinga/MG	Não					Não	Não	Não	Não	Não	Não	Não	Não	Não	Não	Não	Não	Não	Não	Não
316670	Serra dos Aimorés/MG	Não					Não	Não	Não	Não	Não	Não	Não	Não	Não	Não	Não	Não	Não	Não	Não
320500	Serra/ES	Sim	538	0	0	538	0	Não	Não	Sim	Não	Não	Sim	Sim	Não	Não	Não	Não	Não	Não	Não
316690	Serrania/MG	Sim	40.000	40.000	0	0	0	Sim	Não	Não	Não	Não	Não	Não	Não	Não	Não	Não	Não	Não	Não
316695	Serranópolis de Minas/MG	Não					Não	Não	Não	Não	Não	Não	Não	Não	Não	Não	Não	Não	Não	Não	Não
316710	Serro/MG	Não					Não	Não	Não	Não	Não	Não	Não	Não	Não	Não	Não	Não	Não	Não	Não
355170	Sertãozinho/SP	Sim	273	0	0	273	0	Não	Sim	Não	Não	Não	Não	Não	Não	Não	Não	Não	Não	Não	Não
355180	Sete Barras/SP	Não					Não	Não	Não	Não	Não	Não	Não	Não	Não	Não	Não	Não	Não	Não	Não
316720	Sete Lagoas/MG	Sim	864	0	0	864	0	Não	Sim	Não	Não	Não	Não	Não	Não	Não	Não	Não	Não	Não	Não
316750	Simão Pereira/MG	Não					Não	Não	Não	Não	Não	Não	Não	Não	Não	Não	Não	Não	Não	Não	Não
316760	Simonésia/MG	Não					Não	Não	Não	Não	Não	Não	Não	Não	Não	Não	Não	Não	Não	Não	Não
355210	Socorro/SP	Sim	365	365	0	0	0	Sim	Não	Não	Não	Não	Não	Não	Não	Não	Não	Não	Não	Não	Não
316780	Soledade de Minas/MG	Sim		0	0	0	0	Não	Não	Não	Não	Não	Não	Não	Não	Não	Não	Não	Não	Não	Sim
355220	Sorocaba/SP	Sim	2.222	0	0	2.222	0	Não	Sim	Não	Não	Não	Não	Não	Não	Não	Não	Não	Não	Não	Não
355230	Sud Mennucci/SP	Não					Não	Não	Não	Não	Não	Não	Não	Não	Não	Não	Não	Não	Não	Não	Não
355240	Sumaré/SP	Sim	156	0	0	156	0	Não	Sim	Sim	Não	Não	Não	Não	Não	Não	Não	Não	Não	Não	Não
355255	Suzanópolis/SP	Não					Não	Não	Não	Não	Não	Não	Não	Não	Não	Não	Não	Não	Não	Não	Não
355250	Suzano/SP	Sim	61	0	0	61	0	Não	Não	Não	Não	Não	Não	Não	Não	Não	Não	Não	Não	Não	Não
355260	Tabapuã/SP	Sim	309	0	0	309	0	Não	Sim	Não	Não	Não	Não	Não	Não	Não	Não	Não	Não	Não	Não
355270	Tabatinga/SP	Não					Não	Não	Não	Não	Não	Não	Não	Não	Não	Não	Não	Não	Não	Não	Não
355280	Taboão da Serra/SP	Sim	150			0	0	Não	Sim	Não	Não	Não	Não	Não	Não	Não	Não	Não	Sim	Não	Não
316800	Taiobeiras/MG	Sim	60	0	0	60	0	Não	Sim	Não	Não	Não	Não	Não	Não	Não	Não	Não	Não	Não	Não
355320	Taiúva/SP	Não					Não	Não	Não	Não	Não	Não	Não	Não	Não	Não	Não	Não	Não	Não	Não
355330	Tambaú/SP	Sim	288	0	0	288	0	Não	Não	Não	Não	Não	Não	Não	Não	Não	Não	Não	Não	Não	Não
316820	Tapiraí/MG	Não					Não	Não	Não	Não	Não	Não	Não	Não	Não	Não	Não	Não	Não	Não	Não
355350	Tapiraí/SP	Não					Não	Não	Não	Não	Não	Não	Não	Não	Não	Não	Não	Não	Não	Não	Não
355370	Taquaritinga/SP	Não					Não	Não	Não	Não	Não	Não	Não	Não	Não	Não	Não	Não	Não	Não	Não
355380	Taquarituba/SP	Sim	100	0	0	100	0	Não	Sim	Não	Não	Não	Não	Não	Não	Não	Não	Não	Não	Não	Não
355400	Tatui/SP	Sim	1.960	0	0	1.960	0	Não	Sim	Não	Não	Não	Não	Não	Não	Não	Não	Não	Não	Não	Não
355410	Taubaté/SP	Sim		0	0	3.200	0	Sim	Não	Não	Não	Não	Não	Não	Não	Não	Não	Não	Não	Não	Não

TABELA Cs01 - INFORMAÇÕES SOBRE COLETA SELETIVA DE RESÍDUOS SÓLIDOS

ANO DE  
REFERÊNCIA  
2010

Município	Existência de coleta seletiva	Quantidade recolhida (exceto matéria orgânica)					Forma de Execução														
		Total	Prefeitura ou SLU	Empresas contradas	Catadores c/ apoio Pref.	Outros	Porta a porta em dias específicos					Postos de entrega voluntária					Outra forma				
							Pref. ou contrat.	Catad. com Apoio	Catad. sem Apoio	Emp. ramo sucateado	Outro Executor	Pref. ou contrat.	Catad. com Apoio	Catad. sem Apoio	Emp. ramo sucateado	Outro Executor	Pref. ou contrat.	Catad. com Apoio	Catad. sem Apoio	Emp. ramo sucateado	Outro Executor
Código	Nome/UF	t	t	t	t	t	Cs027	CS042	Cs045	Cs028	Cs030	Cs031	Cs043	Cs046	Cs032	Cs034	Cs035	Cs044	Cs047	Cs036	Cs038
<b>Região Sudeste</b>																					
316850	Teixeiras/MG	Não					Não	Não	Não	Não	Não	Não	Não	Não	Não	Não	Não	Não	Não	Não	Não
355430	Teodoro Sampaio/SP	Não					Não	Não	Não	Não	Não	Não	Não	Não	Não	Não	Não	Não	Não	Não	Não
316860	Teófilo Otoni/MG	Não					Não	Não	Não	Não	Não	Não	Não	Não	Não	Não	Não	Não	Não	Não	Não
355440	Terra Roxa/SP	Não					Não	Não	Não	Não	Não	Não	Não	Não	Não	Não	Não	Não	Não	Não	Não
316900	Tocantins/MG	Não					Não	Não	Não	Não	Não	Não	Não	Não	Não	Não	Não	Não	Não	Não	Não
355465	Torre de Pedra/SP	Não					Não	Não	Não	Não	Não	Não	Não	Não	Não	Não	Não	Não	Não	Não	Não
355475	Trabiju/SP	Não					Não	Não	Não	Não	Não	Não	Não	Não	Não	Não	Não	Não	Não	Não	Não
355480	Tremembé/SP	Não					Não	Não	Não	Não	Não	Não	Não	Não	Não	Não	Não	Não	Não	Não	Não
316930	Três Corações/MG	Não					Não	Não	Não	Não	Não	Não	Não	Não	Não	Não	Não	Não	Não	Não	Não
355490	Três Fronteiras/SP	Sim	20	20	0	0	0	Não	Não	Não	Não	Não	Não	Não	Não	Não	Não	Não	Não	Não	Não
316935	Três Marias/MG	Não					Não	Não	Não	Não	Não	Não	Não	Não	Não	Não	Não	Não	Não	Não	Não
316950	Tumiritinga/MG	Não					Não	Não	Não	Não	Não	Não	Não	Não	Não	Não	Não	Não	Não	Não	Não
355500	Tupã/SP	Sim	2.400	2.400	0	0	0	Sim	Sim	Não	Não	Não	Não	Não	Não	Não	Não	Não	Não	Não	Não
355520	Turiúba/SP	Não					Não	Não	Não	Não	Não	Não	Não	Não	Não	Não	Não	Não	Não	Não	Não
317000	Ubai/MG	Não					Não	Não	Não	Não	Não	Não	Não	Não	Não	Não	Não	Não	Não	Não	Não
317010	Uberaba/MG	Sim	744	0	0	744	0	Não	Sim	Não	Não	Não	Não	Não	Não	Não	Não	Não	Não	Não	Não
317020	Uberlândia/MG	Sim	357	0	0	357	0	Não	Não	Não	Não	Não	Não	Sim	Não	Não	Sim	Não	Não	Não	Sim
355550	Ubirajara/SP	Não					Não	Não	Não	Não	Não	Não	Não	Não	Não	Não	Não	Não	Não	Não	Não
317043	União de Minas/MG	Não					Não	Não	Não	Não	Não	Não	Não	Não	Não	Não	Não	Não	Não	Não	Não
355580	Urânia/SP	Não					Não	Não	Não	Não	Não	Não	Não	Não	Não	Não	Não	Não	Não	Não	Não
355590	Uru/SP	Sim	32	32	0	0	0	Sim	Não	Não	Não	Não	Não	Não	Não	Não	Não	Não	Não	Não	Não
317047	Uruana de Minas/MG	Não					Não	Não	Não	Não	Não	Não	Não	Não	Não	Não	Não	Não	Não	Não	Não
317052	Urucuia/MG	Não					Não	Não	Não	Não	Não	Não	Não	Não	Não	Não	Não	Não	Não	Não	Não
355600	Urupês/SP	Não					Não	Não	Não	Não	Não	Não	Não	Não	Não	Não	Não	Não	Não	Não	Não
330610	Valença/RJ	Não					Não	Não	Não	Não	Não	Não	Não	Não	Não	Não	Não	Não	Não	Não	Não
355620	Valinhos/SP	Sim	1.603	0	1.003	600	0	Sim	Sim	Não	Não	Não	Não	Não	Não	Não	Não	Não	Não	Não	Não
355630	Valparaíso/SP	Sim						Não	Não	Não	Não	Não	Não	Não	Não	Não	Não	Não	Não	Não	Não
320503	Vargem Alta/ES	Não						Não	Não	Não	Não	Não	Não	Não	Não	Não	Não	Não	Não	Não	Não
317060	Vargem Bonita/MG	Não						Não	Não	Não	Não	Não	Não	Não	Não	Não	Não	Não	Não	Não	Não
355640	Vargem Grande do Sul/SP	Sim	0	0	0	0	0	Não	Não	Sim	Não	Não	Não	Não	Não	Não	Não	Não	Não	Não	Não
355645	Vargem Grande Paulista/SP	Sim						Não	Sim	Não	Não	Não	Não	Não	Não	Não	Não	Não	Não	Não	Não
317070	Varginha/MG	Não						Não	Não	Não	Não	Não	Não	Não	Não	Não	Não	Não	Não	Não	Não
317075	Varjão de Minas/MG	Não						Não	Não	Não	Não	Não	Não	Não	Não	Não	Não	Não	Não	Não	Não
330615	Varre-Sai/RJ	Não						Não	Não	Não	Não	Não	Não	Não	Não	Não	Não	Não	Não	Não	Não
317080	Várzea da Palma/MG	Não						Não	Não	Não	Não	Não	Não	Não	Não	Não	Não	Não	Não	Não	Não
330620	Vassouras/RJ	Não						Não	Não	Não	Não	Não	Não	Não	Não	Não	Não	Não	Não	Não	Não
317100	Vazante/MG	Não						Não	Não	Não	Não	Não	Não	Não	Não	Não	Não	Não	Não	Não	Não
320506	Venda Nova do Imigrante/ES	Sim						Sim	Não	Não	Não	Não	Não	Não	Não	Não	Não	Não	Não	Não	Não
317115	Vermelho Novo/MG	Não						Não	Não	Não	Não	Não	Não	Não	Não	Não	Não	Não	Não	Não	Não

TABELA Cs01 - INFORMAÇÕES SOBRE COLETA SELETIVA DE RESÍDUOS SÓLIDOS

ANO DE  
REFERÊNCIA  
**2010**

Município	Existência de coleta seletiva	Quantidade recolhida (exceto matéria orgânica)					Forma de Execução														
		Total	Prefeitura ou SLU	Empresas contradas	Catadores c/ apoio Pref.	Outros	Porta a porta em dias específicos					Postos de entrega voluntária					Outra forma				
							Pref. ou contrat.	Catad. com Apoio	Catad. sem Apoio	Emp. ramo sucat.	Outro Executor	Pref. ou contrat.	Catad. com Apoio	Catad. sem Apoio	Emp. ramo sucat.	Outro Executor	Pref. ou contrat.	Catad. com Apoio	Catad. sem Apoio	Emp. ramo sucat.	Outro Executor
Código	Nome/UF	t	t	t	t	t	Cs027	CS042	Cs045	Cs028	Cs030	Cs031	Cs043	Cs046	Cs032	Cs034	Cs035	Cs044	Cs047	Cs036	Cs038
<b>Região Sudeste</b>																					
317120	Vespasiano/MG	Não					Não	Não	Não	Não	Não	Não	Não	Não	Não	Não	Não	Não	Não	Não	Não
320510	Viana/ES	Não					Não	Não	Não	Não	Não	Não	Não	Não	Não	Não	Não	Não	Não	Não	Não
317130	Viçosa/MG	Sim	2.880	2.880	0	0	0	Não	Não	Não	Não	Não	Não	Não	Não	Não	Não	Não	Não	Não	Sim
320515	Vila Pavão/ES	Não					Não	Não	Não	Não	Não	Não	Não	Não	Não	Não	Não	Não	Não	Não	Não
355670	Vinhedo/SP	Sim	1.200	0	1.200	0	0	Sim	Não	Não	Não	Não	Não	Não	Não	Não	Não	Não	Não	Não	Não
355680	Viradouro/SP	Não					Não	Não	Não	Não	Não	Não	Não	Não	Não	Não	Não	Não	Não	Não	Não
317170	Virgínia/MG	Não					Não	Não	Não	Não	Não	Não	Não	Não	Não	Não	Não	Não	Não	Não	Não
317190	Virgolândia/MG	Sim	45	45	0	0	0	Sim	Não	Não	Não	Não	Não	Não	Não	Não	Não	Não	Não	Não	Não
317200	Visconde do Rio Branco/MG	Sim	200	0	0	200	0	Não	Sim	Não	Não	Não	Não	Sim	Não	Não	Não	Não	Não	Não	Não
355695	Vitória Brasil/SP	Não					Não	Não	Não	Não	Não	Não	Não	Não	Não	Não	Não	Não	Não	Não	Não
320530	Vitória/ES	Sim	1.798	0	1.314	484	0	Não	Não	Não	Não	Não	Sim	Sim	Não	Não	Não	Não	Não	Não	Não
330630	Volta Redonda/RJ	Sim				8.089		Sim	Não	Não	Não	Não	Não	Sim	Não	Não	Não	Não	Não	Não	Não
355700	Votorantim/SP	Sim	712	0	0	712	0	Não	Sim	Não	Não	Não	Não	Não	Não	Não	Não	Não	Não	Não	Não
355710	Votuporanga/SP	Sim				546		Não	Sim	Não	Não	Não	Não	Não	Não	Não	Não	Não	Não	Não	Não
355715	Zacarias/SP	Não						Não	Não	Não	Não	Não	Não	Não	Não	Não	Não	Não	Não	Não	Não

TABELA Cs02  
INFORMAÇÕES SOBRE TRIAGEM DE RESÍDUOS SÓLIDOS  
(PROVENIENTES OU NÃO DA COLETA SELETIVA)

**TABELA Cs02 - INFORMAÇÕES SOBRE TRIAGEM DE RESÍDUOS SÓLIDOS  
(PROVENIENTES OU NÃO DA COLETA SELETIVA)**

ANO DE  
REFERÊNCIA  
**2010**

Município	Materiais recuperados, exceto material orgânico e rejeito						
	Total	Papel e papelão	Plásticos	Metais	Vidros	Outros	
	t	t	t	t	t	t	
Código	Nome/UF	Cs009	Cs010	Cs011	Cs012	Cs013	Cs014
<b>Região Sudeste</b>							
310050	Açucena/MG	2,6	1,0	0,6	1,0	0,0	0,0
350010	Adamantina/SP	444,0	180,0	144,0	24,0	96,0	0,0
350020	Adolfo/SP	93,6					
320010	Afonso Cláudio/ES	120,3	108,0	12,0	0,3	0,0	0,0
310070	Água Comprida/MG	0,0	0,0	0,0	0,0	0,0	0,0
350030	Aguai/SP	107,1	26,9	48,3	23,8	7,8	0,3
310080	Aguanil/MG	28,9	5,0	18,0	0,8	0,3	4,8
350040	Águas da Prata/SP	60,0	12,0	24,0	11,0	11,0	2,0
350055	Águas de Santa Bárbara/SP						
350060	Águas de São Pedro/SP						
350070	Agudos/SP	35,0	14,0	7,0	3,5	3,5	7,0
310110	Aimorés/MG	36,3	22,3	9,8	2,7	0,5	1,0
310160	Alfenas/MG	0,0	0,0	0,0	0,0	0,0	0,0
310180	Alpercata/MG						
350090	Altair/SP	86,0	20,0	25,0	15,0	10,0	16,0
310200	Alterosa/MG	21,0	8,0	8,0	4,0	1,0	0,0
350100	Altinópolis/SP						
350110	Alto Alegre/SP	6.392,0	1.260,0	1.180,0	1.300,0	1.520,0	1.132,0
315350	Alto Jequitibá/MG	0,0	0,0	0,0	0,0	0,0	0,0
320035	Alto Rio Novo/ES						
350115	Alumínio/SP	101,5	71,5	2,6	23,0	4,4	0,0
350120	Álvares Florence/SP	38,0	15,0	10,0	13,0	0,0	0,0
350130	Álvares Machado/SP	294,0	180,0	48,0	48,0	10,8	7,2
350150	Alvinlândia/SP	64,0	26,0	16,4	20,0	0,2	1,4
310240	Alvorada de Minas/MG						
350160	Americana/SP	2.776,0	1.332,0	722,0	28,0	333,0	361,0
350170	Américo Brasiliense/SP						
350190	Amparo/SP	479,9	165,6	126,7	154,0	33,6	0,0
310260	Andradas/MG	1.490,0	576,0	168,0	384,0	314,0	48,0
350210	Andradina/SP	1,9	0,3	0,4	0,6	0,4	0,2
310280	Andrelândia/MG						
350220	Angatuba/SP	420,0	210,0	100,8	58,8	50,4	0,0
330010	Angra dos Reis/RJ						
350230	Anhembi/SP						
350240	Anhumas/SP						
310290	Antônio Carlos/MG						
310310	Antônio Prado de Minas/MG	28,5	10,0	5,0	5,0	1,5	7,0
350260	Aparecida d'Oeste/SP						
350250	Aparecida/SP						

**TABELA Cs02 - INFORMAÇÕES SOBRE TRIAGEM DE RESÍDUOS SÓLIDOS  
(PROVENIENTES OU NÃO DA COLETA SELETIVA)**

ANO DE  
REFERÊNCIA  
**2010**

Município	Materiais recuperados, exceto material orgânico e rejeito						
	Total	Papel e papelão	Plásticos	Metais	Vidros	Outros	
	t	t	t	t	t	t	
Código	Nome/UF	Cs009	Cs010	Cs011	Cs012	Cs013	Cs014
<b>Região Sudeste</b>							
350270	Apiaí/SP	126,6	70,8	26,4	11,4	18,0	0,0
350280	Araçatuba/SP	2,5					
350290	Araçoiaba da Serra/SP	780,0	258,0	148,8	18,0	38,4	316,8
320060	Aracruz/ES	300,0	144,0	108,0	12,0	24,0	12,0
310340	Araçuaí/MG						
310350	Araguari/MG						
350310	Arandu/SP						
310360	Arantina/MG						
350315	Arapeí/SP						
310375	Araporã/MG						
350320	Araraquara/SP	1.932,0	1.085,0	325,0	209,0	235,0	78,0
350330	Araras/SP						
350335	Arco-Íris/SP	1,8	0,2	1,4	0,1	0,1	0,0
310420	Arcos/MG	0,0	0,0	0,0	0,0	0,0	0,0
310445	Aricanduva/MG						
350380	Artur Nogueira/SP						
350390	Arujá/SP	412,5	200,2	107,9	71,5	29,9	3,0
350400	Assis/SP	2.018,5	1.062,6	679,8	103,5	102,9	69,7
350410	Atibaia/SP	3.308,3	1.620,4	1.280,6	54,3	156,8	196,1
320070	Atilio Vivacqua/ES						
350440	Avanhandava/SP						
350460	Bady Bassitt/SP						
320080	Baixo Guandu/ES	65,0	30,0	20,0	15,0	0,0	0,0
350470	Balbinos/SP						
350500	Barão de Antonina/SP	60,0	20,0	10,0	8,0	0,6	21,4
310540	Barão de Cocais/MG						
310560	Barbacena/MG	0,0	0,0	0,0	0,0	0,0	0,0
350520	Bariú/SP	0,0	0,0	0,0	0,0	0,0	0,0
350530	Barra Bonita/SP	96,0	15,0	12,0	23,0	14,0	32,0
350535	Barra do Chapéu/SP						
310570	Barra Longa/MG	0,0	0,0	0,0	0,0	0,0	0,0
330040	Barra Mansa/RJ	821,1	624,1	134,7	27,9	18,4	16,0
350550	Barretos/SP	423,0	242,0	115,5	40,0	22,0	3,5
310590	Barroso/MG	285,0	70,0	40,0	140,0	25,0	10,0
350570	Barueri/SP	1.960,0	760,0	600,0	160,0	80,0	360,0
350580	Bastos/SP	0,0	0,0	0,0	0,0	0,0	0,0
350590	Batatais/SP						
350600	Bauru/SP	989,6	600,8	148,9	68,7	169,6	1,6
350610	Bebedouro/SP						

**TABELA Cs02 - INFORMAÇÕES SOBRE TRIAGEM DE RESÍDUOS SÓLIDOS  
(PROVENIENTES OU NÃO DA COLETA SELETIVA)**

ANO DE  
REFERÊNCIA  
**2010**

Município	Materiais recuperados, exceto material orgânico e rejeito						
	Total	Papel e papelão	Plásticos	Metais	Vidros	Outros	
	t	t	t	t	t	t	
Código	Nome/UF	Cs009	Cs010	Cs011	Cs012	Cs013	Cs014
<b>Região Sudeste</b>							
310610	Belmiro Braga/MG						
310620	Belo Horizonte/MG						
310640	Belo Vale/MG	390,0	58,5	55,0	76,5	52,0	148,0
350620	Bento de Abreu/SP						
310650	Berilo/MG	22,5	7,0	3,5	10,0	2,0	0,0
310660	Bertópolis/MG	0,0	0,0	0,0	0,0	0,0	0,0
310670	Betim/MG	1.304,0	698,0	362,0	56,0	36,0	152,0
310690	Bicas/MG	0,0	0,0	0,0	0,0	0,0	0,0
350640	Bilac/SP						
350650	Birigui/SP						
350670	Boa Esperança do Sul/SP						
350680	Bocaina/SP	384,0	11,6	207,3	134,4	30,7	0,0
350690	Bofete/SP	72,0	12,0	60,0	0,0	0,0	0,0
350700	Boituva/SP	1.030,0	280,0	212,0	333,0	84,0	121,0
330060	Bom Jesus do Itabapoana/RJ						
320110	Bom Jesus do Norte/ES						
350715	Bom Sucesso de Itararé/SP						
310810	Bonfim/MG	200,0	90,0	40,0	40,0	20,0	10,0
310825	Bonito de Minas/MG	0,0	0,0	0,0	0,0	0,0	0,0
350730	Boracéia/SP	110,0	35,0	30,0	25,0	20,0	0,0
310840	Botelhos/MG	860,0	360,0	240,0	140,0	120,0	0,0
350750	Botucatu/SP	677,7	328,3	268,6	40,1	40,7	0,0
310890	Brasópolis/MG	1.642,5	547,5	730,0	255,5	73,0	36,5
350770	Braúna/SP	58,0	14,0	21,0	10,0	9,0	4,0
350780	Brodowski/SP						
350790	Brotas/SP	860,0	499,0	96,0	160,0	82,0	23,0
310900	Brumadinho/MG	525,0	80,0	99,0	70,0	210,0	66,0
310910	Bueno Brandão/MG						
310925	Bugre/MG						
350800	Buri/SP	29,0	9,0	10,0	8,0	2,0	0,0
350810	Buritama/SP						
310940	Buritzeiro/MG						
330070	Cabo Frio/RJ	0,0	0,0	0,0	0,0	0,0	0,0
350840	Cabreúva/SP	0,0	0,0	0,0	0,0	0,0	0,0
350850	Caçapava/SP						
310960	Cachoeira da Prata/MG						
310970	Cachoeira de Minas/MG	173,0	144,0	16,0	1,0	12,0	0,0
350870	Caconde/SP						
311000	Caeté/MG	62,0	45,0	11,1	5,9	0,0	0,0

**TABELA Cs02 - INFORMAÇÕES SOBRE TRIAGEM DE RESÍDUOS SÓLIDOS  
(PROVENIENTES OU NÃO DA COLETA SELETIVA)**

ANO DE  
REFERÊNCIA  
**2010**

Município	Materiais recuperados, exceto material orgânico e rejeito						
	Total	Papel e papelão	Plásticos	Metais	Vidros	Outros	
	t	t	t	t	t	t	
Código	Nome/UF	Cs009	Cs010	Cs011	Cs012	Cs013	Cs014
<b>Região Sudeste</b>							
350880	Cafelândia/SP						
311010	Caiana/MG	0,6	0,2	0,1	0,1	0,1	0,1
350900	Caieiras/SP						
350920	Cajamar/SP						
350925	Cajati/SP	353,9	240,0	55,8	20,3	8,3	29,5
350930	Cajobi/SP						
350940	Cajuru/SP						
311060	Cambuí/MG	1.000,0					
350950	Campinas/SP	5.375,2	0,0	0,0	0,0	0,0	5.375,2
311120	Campo Belo/MG	31,7	9,2	9,5	1,0	0,0	12,0
311140	Campo Florido/MG						
350960	Campo Limpo Paulista/SP	600,0	240,0	200,0	100,0	24,0	36,0
350970	Campos do Jordão/SP						
330100	Campos dos Goytacazes/RJ	700,0					
311190	Cana Verde/MG						
311200	Candeias/MG	82.621,0	21.129,0	52.968,0	0,0	4.609,0	3.915,0
351000	Cândido Mota/SP						
330110	Cantagalo/RJ	243.200,0					
351020	Capão Bonito/SP	300,0	160,0	72,0	5,0	48,0	15,0
311210	Caparaó/MG						
351030	Capela do Alto/SP	155,7	60,0	53,0	22,0	7,7	13,0
311250	Capim Branco/MG	0,0	0,0	0,0	0,0	0,0	0,0
311260	Capinópolis/MG						
311265	Capitão Andrade/MG	91,5	35,0	32,0	9,0	1,5	14,0
351040	Capivari/SP	0,0	0,0	0,0	0,0	0,0	0,0
311290	Caputira/MG						
311300	Caraií/MG	0,0	0,0	0,0	0,0	0,0	0,0
330093	Carapebus/RJ						
351060	Carapicuíba/SP						
311350	Carbonita/MG	4,8	0,4	0,1	1,2	1,1	2,0
330115	Cardoso Moreira/RJ	0,0	0,0	0,0	0,0	0,0	0,0
351070	Cardoso/SP						
320130	Cariacica/ES						
311370	Carlos Chagas/MG	192,0	96,0	48,0	24,0	24,0	0,0
311390	Carmo da Cachoeira/MG	261,0	71,0	126,0	49,0	15,0	0,0
311410	Carmo de Minas/MG	156,0	24,0	96,0	24,0	12,0	0,0
311440	Carmo do Rio Claro/MG						
311450	Carmópolis de Minas/MG						
311455	Carneirinho/MG	0,0	0,0	0,0	0,0	0,0	0,0



**TABELA Cs02 - INFORMAÇÕES SOBRE TRIAGEM DE RESÍDUOS SÓLIDOS  
(PROVENIENTES OU NÃO DA COLETA SELETIVA)**

ANO DE  
REFERÊNCIA  
**2010**

Município	Materiais recuperados, exceto material orgânico e rejeito						
	Total	Papel e papelão	Plásticos	Metais	Vidros	Outros	
	t	t	t	t	t	t	
Código	Nome/UF	Cs009	Cs010	Cs011	Cs012	Cs013	Cs014
<b>Região Sudeste</b>							
311460	Carrancas/MG						
311470	Carvalhópolis/MG	33,6					
351080	Casa Branca/SP						
330130	Casimiro de Abreu/RJ						
351090	Cássia dos Coqueiros/SP	0,0	0,0	0,0	0,0	0,0	0,0
320140	Castelo/ES	381,0	259,0	80,0	30,0	12,0	0,0
351100	Castilho/SP	10,0					
351110	Catanduva/SP	597,8	501,8	67,5	13,2	15,3	0,0
311535	Catas Altas/MG	485,0	200,0	190,0	30,0	35,0	30,0
351120	Catiguá/SP	0,0	0,0	0,0	0,0	0,0	0,0
311547	Catuti/MG						
351130	Cedral/SP						
351140	Cerqueira César/SP						
351150	Cerquilha/SP						
351160	Cesário Lange/SP						
351170	Charqueada/SP	400,0					
311630	Cipotânea/MG						
311660	Cláudio/MG	0,0	0,0	0,0	0,0	0,0	0,0
351190	Clementina/SP	25.500,0	14.400,0	8.400,0	2.200,0	0,0	500,0
320150	Colatina/ES	0,0	0,0	0,0	0,0	0,0	0,0
351200	Colina/SP	0,0	0,0	0,0	0,0	0,0	0,0
330095	Comendador Levy Gasparian/RJ						
311520	Conceição da Barra de Minas/MG	27,3	10,1	11,2	0,0	2,3	3,7
320160	Conceição da Barra/ES						
311740	Conceição de Ipanema/MG						
311770	Conceição do Rio Verde/MG						
311790	Congonhal/MG		0,0				
311830	Conselheiro Lafaiete/MG	1.026,0	540,0	300,0	180,0	6,0	0,0
311840	Conselheiro Pena/MG						
311850	Consolação/MG						
311860	Contagem/MG	1.330,2	1.111,9	162,4	55,3	0,0	0,6
311870	Coqueiral/MG						
351240	Cordeirópolis/SP	11.840,7	6.324,5	1.654,8	2.206,5	1.654,9	0,0
311890	Cordisburgo/MG						
311900	Cordislândia/MG	0,0	0,0	0,0	0,0	0,0	0,0
311910	Corinto/MG						
351250	Coroados/SP						
311930	Coromandel/MG						
311940	Coronel Fabriciano/MG	500,0	200,0	100,0	0,0	200,0	0,0

**TABELA Cs02 - INFORMAÇÕES SOBRE TRIAGEM DE RESÍDUOS SÓLIDOS  
(PROVENIENTES OU NÃO DA COLETA SELETIVA)**

ANO DE  
REFERÊNCIA  
**2010**

Município	Materiais recuperados, exceto material orgânico e rejeito						
	Total	Papel e papelão	Plásticos	Metais	Vidros	Outros	
	t	t	t	t	t	t	
Código	Nome/UF	Cs009	Cs010	Cs011	Cs012	Cs013	Cs014
<b>Região Sudeste</b>							
351260	Coronel Macedo/SP	60,0	10,0	10,0	15,0	5,0	20,0
351270	Corumbataí/SP	84,0	45,0	15,0	1,0	6,0	17,0
351320	Cristais Paulista/SP						
312030	Cristália/MG	17,0	6,0	3,0	5,0	1,0	2,0
312050	Cristina/MG	106,0	35,0	17,0	20,0	16,0	18,0
351330	Cruzália/SP	0,0	0,0	0,0	0,0	0,0	0,0
351340	Cruzeiro/SP	0,0	0,0	0,0	0,0	0,0	0,0
351350	Cubatão/SP	443,0	322,2	111,0	9,6	0,2	0,0
312090	Curvelo/MG	128,7	102,2	21,0	5,0	0,5	0,0
312125	Delta/MG						
351370	Descalvado/SP						
312140	Desterro de Entre Rios/MG	0,0	0,0	0,0	0,0	0,0	0,0
351380	Diadema/SP	806,0	290,0	161,0	129,0	65,0	161,0
312180	Dionísio/MG	396,2	43,2	48,0	108,0	107,0	90,0
351385	Dirce Reis/SP	0,0	0,0	0,0	0,0	0,0	0,0
312200	Divino/MG	0,0	0,0	0,0	0,0	0,0	0,0
351390	Divinolândia/SP						
312230	Divinópolis/MG	780,0	292,5	292,5	97,5	97,5	0,0
312240	Divisa Nova/MG						
351400	Dobrada/SP						
312270	Dom Silvério/MG	129,0	30,0	80,0	10,0	9,0	0,0
320190	Domingos Martins/ES	0,0	0,0	0,0	0,0	0,0	0,0
312290	Dona Eusébia/MG						
312310	Dores de Guanhães/MG	51,5	12,7	16,0	8,2	9,1	5,5
312340	Doresópolis/MG	0,0	0,0	0,0	0,0	0,0	0,0
351440	Dracena/SP	200,0	76,0	92,0	9,0	12,0	11,0
330170	Duque de Caxias/RJ	74.040,0	33.240,0	7.200,0	4.800,0	2.400,0	26.400,0
351490	Elias Fausto/SP						
312360	Elói Mendes/MG	334,5	114,2	201,6	18,7	0,0	0,0
351495	Embaúba/SP						
351500	Embu/SP	877,0	502,0	196,0	96,0	57,0	26,0
351515	Engenheiro Coelho/SP	0,0	0,0	0,0	0,0	0,0	0,0
312380	Engenheiro Navarro/MG						
330180	Engenheiro Paulo de Frontin/RJ	0,0	0,0	0,0	0,0	0,0	0,0
312385	Entre Folhas/MG						
312440	Espírito Santo do Dourado/MG						
351518	Espírito Santo do Pinhal/SP	520,0	240,0	42,0	95,0	90,0	53,0
351519	Espírito Santo do Turvo/SP	60,0	12,0	12,0	18,0	18,0	0,0
351530	Estrela do Norte/SP						

**TABELA Cs02 - INFORMAÇÕES SOBRE TRIAGEM DE RESÍDUOS SÓLIDOS  
(PROVENIENTES OU NÃO DA COLETA SELETIVA)**

ANO DE  
REFERÊNCIA  
**2010**

Município	Materiais recuperados, exceto material orgânico e rejeito						
	Total	Papel e papelão	Plásticos	Metais	Vidros	Outros	
	t	t	t	t	t	t	
Código	Nome/UF	Cs009	Cs010	Cs011	Cs012	Cs013	Cs014
<b>Região Sudeste</b>							
351520	Estrela d'Oeste/SP						
312510	Extrema/MG	300,0	158,0	83,0	27,0	12,0	20,0
312520	Fama/MG						
312530	Faria Lemos/MG	72,0	25,0	20,0	15,0	12,0	0,0
351540	Fartura/SP						
351560	Fernando Prestes/SP						
351565	Fernão/SP						
351570	Ferraz de Vasconcelos/SP	480,0	100,0	200,0	100,0	80,0	0,0
351590	Floreal/SP	6,3	3,1	1,8	0,9	0,5	0,0
312600	Florestal/MG	1.050,0					
351600	Flórida Paulista/SP						
312610	Formiga/MG	591,0	331,0	102,0	71,0	37,0	50,0
312630	Fortaleza de Minas/MG	147,4	41,5	78,7	6,1	5,9	15,2
312640	Fortuna de Minas/MG						
351620	Franca/SP	2.197,1	1.008,2	316,1	220,8	336,1	315,9
312650	Francisco Badaró/MG						
312660	Francisco Dumont/MG						
312705	Fronteira dos Vales/MG						
312710	Frutal/MG						
351650	Gabriel Monteiro/SP	76,4	26,8	21,8	21,0	1,2	5,6
351660	Gália/SP	103,0	60,5	28,3	10,0	4,2	0,0
312733	Gameleiras/MG	0,0	0,0	0,0	0,0	0,0	0,0
351670	Garça/SP	286,0	57,0	104,0	57,0	68,0	0,0
351680	Gastão Vidigal/SP						
351690	General Salgado/SP	185,0	90,0	30,0	45,0	10,0	10,0
351700	Getulina/SP						
312735	Glaucilândia/MG	0,0	0,0	0,0	0,0	0,0	0,0
351710	Glicério/SP						
312750	Gonzaga/MG	51,3	15,9	22,1	2,8	10,5	0,0
312760	Gouveia/MG	0,0	0,0	0,0	0,0	0,0	0,0
312770	Governador Valadares/MG						
312780	Grão Mogol/MG						
320230	Guaçu/ES						
351720	Guaíçara/SP						
351730	Guaimbé/SP	0,0	0,0	0,0	0,0	0,0	0,0
312800	Guanhães/MG	0,0	0,0	0,0	0,0	0,0	0,0
351750	Guapiaçu/SP	0,0	0,0	0,0	0,0	0,0	0,0
351760	Guapira/SP	1,5	0,3	0,3	0,3	0,3	0,3
351780	Guaraçai/SP	58,9	26,2	22,8	5,8	4,1	0,0

**TABELA Cs02 - INFORMAÇÕES SOBRE TRIAGEM DE RESÍDUOS SÓLIDOS  
(PROVENIENTES OU NÃO DA COLETA SELETIVA)**

ANO DE  
REFERÊNCIA  
**2010**

Município	Materiais recuperados, exceto material orgânico e rejeito						
	Total	Papel e papelão	Plásticos	Metais	Vidros	Outros	
	t	t	t	t	t	t	
Código	Nome/UF	Cs009	Cs010	Cs011	Cs012	Cs013	Cs014
<b>Região Sudeste</b>							
312820	Guaraciaba/MG						
312840	Guarani/MG	136,0	37,8	61,9	9,9	11,5	14,9
312850	Guarará/MG						
351820	Guararapes/SP						
351830	Guararema/SP	7,0	0,0	7,0	0,0	0,0	0,0
351840	Guaratinguetá/SP	827,0	650,0	130,0	25,0	10,0	12,0
351860	Guariba/SP	895,0					
351870	Guarujá/SP	2.700,0	810,0	945,0	540,0	270,0	135,0
351880	Guarulhos/SP	3.256,0	2.067,0	645,0	262,0	144,0	138,0
351885	Guatapará/SP	0,0	0,0	0,0	0,0	0,0	0,0
312880	Guidoval/MG	3.734,0	725,0	575,0	258,0	220,0	1.956,0
351890	Guzolândia/SP						
351900	Herculândia/SP	0,0	0,0	0,0	0,0	0,0	0,0
351907	Hortolândia/SP	8,0	3,0	2,0	1,5	1,0	0,5
351910	Iacanga/SP	151,0	60,0	45,0	1,0	15,0	30,0
312950	Ibiá/MG	0,0	0,0	0,0	0,0	0,0	0,0
351940	Ibirá/SP						
312970	Ibiraci/MG	0,0	0,0	0,0	0,0	0,0	0,0
312980	Ibirité/MG		10,0	16,0			
351960	Ibitinga/SP	871,0	360,0	360,0	139,0	12,0	0,0
351970	Ibiúna/SP						
320260	Iconha/ES						
352000	Igaraçu do Tietê/SP						
352010	Igarapava/SP	30,0	16,0	6,0	1,0	1,0	6,0
313010	Igarapé/MG	126,9	70,9	33,8	5,1	0,0	17,1
330187	Iguaba Grande/RJ						
313040	Ijaci/MG						
352044	Ilha Solteira/SP						
352040	Ilhabela/SP	59,2	38,0	9,0	8,0	4,2	0,0
313050	Ilicínea/MG	103,6	36,5	56,6	10,5	0,0	0,0
352050	Indaiatuba/SP	398,5	241,8	95,5	17,2	25,4	18,6
313080	Ingai/MG						
313110	Inimutaba/MG						
352080	Inúbia Paulista/SP	1,0	0,5	0,4	0,1	0,0	0,0
313115	Ipaba/MG						
313120	Ipanema/MG	229,6	79,2	132,4	18,0	0,0	0,0
313130	Ipatinga/MG	154,0					
352100	Iperó/SP						
352110	Ipeúna/SP						

**TABELA Cs02 - INFORMAÇÕES SOBRE TRIAGEM DE RESÍDUOS SÓLIDOS  
(PROVENIENTES OU NÃO DA COLETA SELETIVA)**

ANO DE  
REFERÊNCIA  
**2010**

Município	Materiais recuperados, exceto material orgânico e rejeito						
	Total	Papel e papelão	Plásticos	Metais	Vidros	Outros	
	t	t	t	t	t	t	
Código	Nome/UF	Cs009	Cs010	Cs011	Cs012	Cs013	Cs014
<b>Região Sudeste</b>							
352140	Iracemápolis/SP						
352150	Irapuã/SP						
352170	Itaberá/SP						
313170	Itabira/MG	1.484,0	736,8	327,1	67,8	187,7	164,6
313190	Itabirito/MG						
330190	Itaboraí/RJ						
320270	Itaguaçu/ES						
330200	Itaguaí/RJ						
313220	Itaguara/MG						
352180	Itaí/SP						
313230	Itaipé/MG	0,0	0,0	0,0	0,0	0,0	0,0
352190	Itajobi/SP	15,0	2,0	2,5	5,0	3,0	2,5
313240	Itajubá/MG	360,6	245,5	66,6	4,5	0,0	44,0
330205	Italva/RJ						
313250	Itamarandiba/MG						
313290	Itamogi/MG						
313300	Itamonte/MG	0,0	0,0	0,0	0,0	0,0	0,0
352210	Itanhaém/SP	189,0	136,7	23,0	20,9	5,8	2,6
313310	Itanhandu/MG	252,0	110,0	60,0	45,0	25,0	12,0
313330	Itaobim/MG						
330210	Itaocara/RJ						
352220	Itapeçerica da Serra/SP						
313350	Itapeçerica/MG	360,0	216,0	48,0	30,0	12,0	54,0
320280	Itapemirim/ES						
352230	Itapetininga/SP	37,6	22,0	13,0	0,8	1,7	0,1
352240	Itapeva/SP	840,0	291,2	453,3	47,1	21,0	27,4
352250	Itapeví/SP						
352260	Itapira/SP	240,0	120,0	34,0	50,0	32,0	4,0
352265	Itapirapuã Paulista/SP	0,0	0,0	0,0	0,0	0,0	0,0
352270	Itápolis/SP	0,0	0,0	0,0	0,0	0,0	0,0
352300	Itapura/SP	11,1	5,6	3,5	1,6	0,4	0,0
352310	Itaquaquecetuba/SP						
352320	Itararé/SP	350,0					
352330	Itariri/SP	0,0	0,0	0,0	0,0	0,0	0,0
352340	Itatiba/SP	920,0	534,0	144,0	140,0	92,0	10,0
313380	Itaúna/MG	2.960,0	1.331,0	1.188,0	180,0	138,0	123,0
352360	Itirapina/SP	91,5	20,2	14,5	26,6	0,2	30,0
352390	Itu/SP	3.830,2	2.157,0	677,0	510,0	268,9	217,3
313420	Ituiutaba/MG						

**TABELA Cs02 - INFORMAÇÕES SOBRE TRIAGEM DE RESÍDUOS SÓLIDOS  
(PROVENIENTES OU NÃO DA COLETA SELETIVA)**

ANO DE  
REFERÊNCIA  
**2010**

Município	Materiais recuperados, exceto material orgânico e rejeito						
	Total	Papel e papelão	Plásticos	Metais	Vidros	Outros	
	t	t	t	t	t	t	
Código	Nome/UF	Cs009	Cs010	Cs011	Cs012	Cs013	Cs014
<b>Região Sudeste</b>							
352400	Itupeva/SP	850,0	250,0	180,0	200,0	120,0	100,0
313440	Iturama/MG						
313450	Itutinga/MG	0,0	0,0	0,0	0,0	0,0	0,0
352410	Ituverava/SP	139,0	90,0	20,0	20,0	8,0	1,0
352420	Jaborandi/SP	138,0	69,0	28,0	25,0	6,0	10,0
352430	Jaboticabal/SP	508,0	204,0	114,0	118,0	72,0	0,0
352440	Jacareí/SP						
313470	Jacinto/MG						
313480	Jacui/MG	160,0	51,0	50,0	27,0	12,0	20,0
352470	Jaguariúna/SP	853,5	453,6	207,7	95,5	89,3	7,4
352480	Jales/SP	700,0					
330227	Japeri/RJ						
352510	Jardinópolis/SP	0,0	0,0	0,0	0,0	0,0	0,0
352520	Jarinu/SP	1.000,0					
352530	Jaú/SP	667,0	450,0	104,0	57,0	43,0	13,0
313540	Jeceaba/MG						
313550	Jequeri/MG	19,0	5,0	3,0	10,0	1,0	0,0
320310	Jerônimo Monteiro/ES						
313610	Joanésia/MG	26,0	19,0	6,0	1,0	0,0	0,0
313620	João Monlevade/MG	398,4	200,9	36,2	0,2	105,0	56,1
320313	João Neiva/ES	0,0	0,0	0,0	0,0	0,0	0,0
352560	João Ramalho/SP						
313655	José Raydan/MG						
313670	Juiz de Fora/MG						
352580	Júlio Mesquita/SP						
352590	Jundiá/SP	9.206,7					
352610	Juquiá/SP	0,0	0,0	0,0	0,0	0,0	0,0
313690	Juruiaia/MG	94,5	48,1	33,1	12,3	1,0	0,0
313710	Lagamar/MG	147,0	90,0	20,0	12,0	4,0	21,0
313750	Lagoa Formosa/MG	273,3	44,9	98,5	68,6	17,7	43,6
313760	Lagoa Santa/MG	672,0	438,0	72,0	78,0	72,0	12,0
313780	Lambari/MG						
352640	Laranjal Paulista/SP	100,0	60,0	25,0	6,0	5,0	4,0
352660	Lavrinhas/SP						
313835	Leme do Prado/MG						
352680	Lençóis Paulista/SP	2.640,0	871,2	554,4	369,6	184,8	660,0
313860	Lima Duarte/MG						
313862	Limeira do Oeste/MG	0,0	0,0	0,0	0,0	0,0	0,0
352690	Limeira/SP	1.438,0	461,0	775,0	101,0	101,0	0,0

**TABELA Cs02 - INFORMAÇÕES SOBRE TRIAGEM DE RESÍDUOS SÓLIDOS  
(PROVENIENTES OU NÃO DA COLETA SELETIVA)**

ANO DE  
REFERÊNCIA  
**2010**

Município	Materiais recuperados, exceto material orgânico e rejeito						
	Total	Papel e papelão	Plásticos	Metais	Vidros	Outros	
	t	t	t	t	t	t	
Código	Nome/UF	Cs009	Cs010	Cs011	Cs012	Cs013	Cs014
<b>Região Sudeste</b>							
352700	Lindóia/SP						
320320	Linhares/ES						
352710	Lins/SP	500,0	120,0	216,0	86,4	57,6	20,0
313865	Lontra/MG						
352725	Lourdes/SP						
352740	Lucélia/SP						
352750	Lucianópolis/SP						
352760	Luis Antônio/SP	0,0	0,0	0,0	0,0	0,0	0,0
313868	Luislândia/MG	0,0	0,0	0,0	0,0	0,0	0,0
352790	Lutécia/SP						
313880	Luz/MG	180,0					
330240	Macaé/RJ						
352800	Macatuba/SP	298,0	168,0	60,0	48,0	18,0	4,0
352810	Macaubal/SP	0,0	0,0	0,0	0,0	0,0	0,0
330245	Macuco/RJ	0,0	0,0	0,0	0,0	0,0	0,0
352830	Magda/SP	198,4					
352850	Mairiporã/SP	0,0	0,0	0,0	0,0	0,0	0,0
352860	Manduri/SP	78,0	35,0	30,0	7,0	6,0	0,0
313930	Manga/MG						
330260	Mangaratiba/RJ						
313940	Manhuaçu/MG	130,0					
313960	Mantena/MG						
320330	Mantenópolis/ES	0,0	0,0	0,0	0,0	0,0	0,0
352870	Marabá Paulista/SP	45,0	30,0	2,0	10,0	1,0	2,0
352880	Maracá/SP	38,0	10,0	4,0	0,0	2,0	22,0
352885	Marapoama/SP	2,0	0,5	0,4	0,4	0,1	0,6
313990	Maria da Fé/MG						
314000	Mariana/MG	223,7	206,0	17,6	0,1	0,0	0,0
330270	Maricá/RJ	0,0	0,0	0,0	0,0	0,0	0,0
320335	Marilândia/ES	310,0	170,0	129,0	5,0	6,0	0,0
352900	Marília/SP						
314020	Maripá de Minas/MG	80,5	25,5	39,6	4,7	7,5	3,2
352920	Martinópolis/SP	576,0	223,2	180,0	88,8	72,0	12,0
352930	Matão/SP	315,6	189,3	64,7	9,3	0,0	52,3
314070	Mateus Leme/MG	278,1	167,1	111,0	0,0	0,0	0,0
314120	Matutina/MG	48,4					
352940	Mauá/SP	369,7	244,3	104,7	16,1	4,6	0,0
314140	Medina/MG	0,0	0,0	0,0	0,0	0,0	0,0
330280	Mendes/RJ						

**TABELA Cs02 - INFORMAÇÕES SOBRE TRIAGEM DE RESÍDUOS SÓLIDOS  
(PROVENIENTES OU NÃO DA COLETA SELETIVA)**

ANO DE  
REFERÊNCIA  
**2010**

Município	Materiais recuperados, exceto material orgânico e rejeito						
	Total	Papel e papelão	Plásticos	Metais	Vidros	Outros	
	t	t	t	t	t	t	
Código	Nome/UF	Cs009	Cs010	Cs011	Cs012	Cs013	Cs014
<b>Região Sudeste</b>							
352960	Meridiano/SP	4,0	1,0	2,0	0,5	0,5	0,0
330285	Mesquita/RJ						
352970	Miguelópolis/SP						
314190	Minduri/MG	10,0					
353000	Mira Estrela/SP	118,0	48,0	6,0	4,0	12,0	48,0
330300	Miracema/RJ	566,4	66,0	261,6	42,0	180,0	16,8
353010	Mirandópolis/SP						
353030	Mirassol/SP						
353040	Mirassolândia/SP						
353070	Mogi Guaçu/SP						
353060	Moji das Cruzes/SP	910,0	590,0	320,0	0,0	0,0	0,0
353090	Mombuca/SP						
353110	Mongaguá/SP						
314270	Montalvânia/MG	0,0	0,0	0,0	0,0	0,0	0,0
320350	Montanha/ES	104,0	40,0	30,0	20,0	10,0	4,0
353130	Monte Alto/SP						
314290	Monte Azul/MG	10.000,0	10,0	5,0	8,0	3,0	9.974,0
314310	Monte Carmelo/MG						
353160	Monte Castelo/SP						
353180	Monte Mor/SP						
314320	Monte Santo de Minas/MG	500,0	0,0	0,0	0,0	0,0	500,0
314340	Monte Sião/MG						
353170	Monteiro Lobato/SP						
314330	Montes Claros/MG						
314350	Morada Nova de Minas/MG	0,0	0,0	0,0	0,0	0,0	0,0
353190	Morro Agudo/SP	196,3	92,2	45,9	29,3	13,0	15,9
314360	Morro da Garça/MG						
353200	Morungaba/SP	0,2					
353205	Motuca/SP	23,7	5,2	4,1	8,9	2,6	2,9
320360	Mucurici/ES	27,6	12,0	6,0	3,6	2,4	3,6
320380	Muqui/ES						
314390	Muriaé/MG	45,0	20,9	19,9	4,0	0,1	0,1
314410	Muzambinho/MG						
353215	Nantes/SP	25,9	18,0	6,0	0,1	0,0	1,8
353220	Narandiba/SP	105,6	30,0	54,0	18,0	3,6	0,0
330310	Natividade/RJ	341,9	147,2	130,0	34,0	30,7	0,0
314450	Nazareno/MG						
314460	Nepomuceno/MG	0,0	0,0	0,0	0,0	0,0	0,0
353260	Nhandeara/SP	0,0	0,0	0,0	0,0	0,0	0,0



**TABELA Cs02 - INFORMAÇÕES SOBRE TRIAGEM DE RESÍDUOS SÓLIDOS  
(PROVENIENTES OU NÃO DA COLETA SELETIVA)**

ANO DE  
REFERÊNCIA  
**2010**

Município	Materiais recuperados, exceto material orgânico e rejeito						
	Total	Papel e papelão	Plásticos	Metais	Vidros	Outros	
	t	t	t	t	t	t	
Código	Nome/UF	Cs009	Cs010	Cs011	Cs012	Cs013	Cs014
<b>Região Sudeste</b>							
330330	Niterói/RJ	2.799,0	1.527,9	527,8	138,2	321,5	283,6
353280	Nova Aliança/SP						
314467	Nova Belém/MG	0,0	0,0	0,0	0,0	0,0	0,0
353282	Nova Campina/SP	245,5	145,0	90,0	5,0	5,5	0,0
353284	Nova Canaã Paulista/SP						
353286	Nova Castilho/SP	18,2					
353290	Nova Europa/SP						
330340	Nova Friburgo/RJ	508,0	210,0	120,0	80,0	50,0	48,0
330350	Nova Iguaçu/RJ						
314480	Nova Lima/MG	498,1	424,0	51,2	19,7	3,2	0,0
353330	Nova Luzitânia/SP						
353340	Nova Odessa/SP	152,8	46,4	23,4	2,0	49,4	31,6
313660	Nova União/MG						
353325	Novais/SP	0,0	0,0	0,0	0,0	0,0	0,0
314530	Novo Cruzeiro/MG						
353350	Novo Horizonte/SP	1.200,0	360,0	140,0	180,0	140,0	380,0
353390	Olímpia/SP						
314550	Olimpio Noronha/MG	0,0	0,0	0,0	0,0	0,0	0,0
314570	Oliveira Fortes/MG						
314560	Oliveira/MG	15,5	6,0	5,0	2,5	2,0	0,0
353400	Onda Verde/SP	0,0	0,0	0,0	0,0	0,0	0,0
314587	Orizânia/MG	0,0	0,0	0,0	0,0	0,0	0,0
353430	Orlândia/SP	834,2	468,0	188,4	13,4	85,8	78,6
353440	Osasco/SP	1.200,0	780,0	216,0	48,0	156,0	0,0
353470	Ourinhos/SP	1.425,0	840,0	360,0	129,0	96,0	0,0
314590	Ouro Branco/MG	726,5	300,0	300,0	1,5	0,0	125,0
314600	Ouro Fino/MG						
314610	Ouro Preto/MG	0,0	0,0	0,0	0,0	0,0	0,0
353475	Ouroeste/SP	80,0					
353490	Pacaembu/SP						
314630	Padre Paraíso/MG	2,0					
314655	Pai Pedro/MG	0,0	0,0	0,0	0,0	0,0	0,0
314650	Pains/MG	132,0	52,0	10,0	37,0	10,0	23,0
353520	Palmeira d'Oeste/SP	0,0	0,0	0,0	0,0	0,0	0,0
353530	Palmital/SP	159,2	39,5	71,2	4,6	11,1	32,8
353540	Panorama/SP						
314700	Paracatu/MG	669,1	398,8	151,9	5,7	50,6	62,1
353550	Paraguçu Paulista/SP	310,0	100,0	100,0	100,0	10,0	0,0
353560	Paraibuna/SP						

**TABELA Cs02 - INFORMAÇÕES SOBRE TRIAGEM DE RESÍDUOS SÓLIDOS  
(PROVENIENTES OU NÃO DA COLETA SELETIVA)**

ANO DE  
REFERÊNCIA  
**2010**

Município	Materiais recuperados, exceto material orgânico e rejeito						
	Total	Papel e papelão	Plásticos	Metais	Vidros	Outros	
	t	t	t	t	t	t	
Código	Nome/UF	Cs009	Cs010	Cs011	Cs012	Cs013	Cs014
<b>Região Sudeste</b>							
314730	Paraisópolis/MG	173,5	46,2	69,9	36,4	16,4	4,6
353590	Paranapuã/SP	0,0	0,0	0,0	0,0	0,0	0,0
353625	Parisi/SP	24,5	6,0	4,0	10,0	0,0	4,5
314750	Passabém/MG						
314790	Passos/MG						
314800	Patos de Minas/MG	369,2					
330385	Paty do Alferes/RJ	246,4	89,4	92,3	22,0	42,7	0,0
353640	Paulicéia/SP						
353650	Paulínia/SP	2.350,0	1.050,0	470,0	190,0	35,0	605,0
314840	Paulistas/MG	1.300,0	500,0	500,0	100,0	100,0	100,0
353660	Paulo de Faria/SP	0,0	0,0	0,0	0,0	0,0	0,0
314850	Pavão/MG						
353670	Pedemeiras/SP	0,0	0,0	0,0	0,0	0,0	0,0
314890	Pedra do Indaiá/MG						
314900	Pedra Dourada/MG						
314910	Pedralva/MG	50,0	18,0	18,0	6,0	6,0	2,0
353690	Pedranópolis/SP						
353710	Pedreira/SP	755,0	300,0	300,0	85,0	35,0	35,0
353715	Pedrinhas Paulista/SP	63,1	42,0	8,7	3,8	5,7	2,9
353730	Penápolis/SP	1.005,0	36,9	21,9	5,4	6,8	934,0
314950	Pequeri/MG	0,0	0,0	0,0	0,0	0,0	0,0
353740	Pereira Barreto/SP	88,0	43,9	24,0	15,9	2,4	1,8
353750	Pereiras/SP	169,0	85,0	67,0	2,5	2,5	12,0
314995	Periquito/MG	77,0	25,0	29,0	10,0	3,0	10,0
353760	Peruibe/SP	18,0	5,0	7,5	4,5	0,0	1,0
315000	Pescador/MG	0,0	0,0	0,0	0,0	0,0	0,0
330390	Petrópolis/RJ	901,5	107,5	126,6	270,3	238,4	158,7
353770	Piacatu/SP	0,2					
315015	Piedade de Caratinga/MG	105,6	30,0	39,6	24,0	12,0	0,0
353780	Piedade/SP	169,9	97,0	36,8	0,1	18,0	18,0
353790	Pilar do Sul/SP	19,5	7,9	2,3	2,0	5,0	2,3
315050	Pimenta/MG						
353800	Pindamonhangaba/SP	80,0	8,0	24,0	8,0	4,0	36,0
353810	Pindorama/SP	0,0	0,0	0,0	0,0	0,0	0,0
315053	Pingo-d'Água/MG	73,1	32,3	28,8	8,1	3,1	0,8
353820	Pinhalzinho/SP						
330395	Pinheiral/RJ	0,0	0,0	0,0	0,0	0,0	0,0
353860	Piracaia/SP	0,0	0,0	0,0	0,0	0,0	0,0
315060	Piracema/MG						

**TABELA Cs02 - INFORMAÇÕES SOBRE TRIAGEM DE RESÍDUOS SÓLIDOS  
(PROVENIENTES OU NÃO DA COLETA SELETIVA)**

ANO DE  
REFERÊNCIA  
**2010**

Município	Materiais recuperados, exceto material orgânico e rejeito						
	Total	Papel e papelão	Plásticos	Metais	Vidros	Outros	
	t	t	t	t	t	t	
Código	Nome/UF	Cs009	Cs010	Cs011	Cs012	Cs013	Cs014
<b>Região Sudeste</b>							
353870	Piracicaba/SP	0,0	0,0	0,0	0,0	0,0	0,0
330400	Pirai/RJ	1,3	1,0	0,1	0,2	0,0	0,0
353880	Piraju/SP	322,6	98,3	167,6	34,4	22,3	0,0
315070	Pirajuba/MG						
353900	Pirangi/SP	152,0	49,0	37,0	62,0	8,0	4,0
315090	Piranguçu/MG	35,6	13,8	10,4	8,2	3,2	0,0
315110	Pirapetinga/MG	159.223,0	34.260,0	87.470,0	355,0	22.080,0	15.058,0
315120	Pirapora/MG	1.080,0	702,0	216,0	54,0	0,0	108,0
353930	Pirassununga/SP	0,0	0,0	0,0	0,0	0,0	0,0
353950	Pitangueiras/SP						
353970	Platina/SP						
353980	Poá/SP	984,0	720,0	108,0	60,0	72,0	24,0
315180	Poços de Caldas/MG	719,0	500,0	199,0	10,0	5,0	5,0
315200	Pompéu/MG	75,7	34,7	18,4	22,6	0,0	0,0
354010	Pongai/SP	84,0	20,0	20,0	22,0	2,0	20,0
320425	Ponto Belo/ES	278,0	155,0	70,0	31,0	12,0	10,0
315217	Ponto dos Volantes/MG						
354040	Populina/SP	0,0	0,0	0,0	0,0	0,0	0,0
354050	Porangaba/SP						
330410	Porciúncula/RJ		78,6	78,0	57,6	22,0	
354060	Porto Feliz/SP	0,0	0,0	0,0	0,0	0,0	0,0
354070	Porto Ferreira/SP						
315250	Pouso Alegre/MG						
354085	Pracinha/SP						
354100	Praia Grande/SP						
315280	Prata/MG	0,0	0,0	0,0	0,0	0,0	0,0
354110	Presidente Alves/SP	3,6	0,9	0,8	1,3	0,6	0,0
315310	Presidente Bernardes/MG	0,0	0,0	0,0	0,0	0,0	0,0
354130	Presidente Epitácio/SP	1.305,0	562,5	457,2	104,4	65,7	115,2
354140	Presidente Prudente/SP	1.250,0	450,0	210,0	110,0	160,0	320,0
354150	Presidente Venceslau/SP	21,0	7,6	10,0	2,4	1,0	0,0
354160	Promissão/SP	0,0	0,0	0,0	0,0	0,0	0,0
354170	Quatá/SP	245,0	140,0	85,0	15,0	3,0	2,0
330414	Queimados/RJ						
315380	Queluzito/MG	17,0	3,1	9,0	1,7	2,2	1,0
354200	Quintana/SP						
354210	Rafard/SP						
315400	Raul Soares/MG	358,8	52,4	110,3	0,0	0,0	196,0
354230	Redenção da Serra/SP						

**TABELA Cs02 - INFORMAÇÕES SOBRE TRIAGEM DE RESÍDUOS SÓLIDOS  
(PROVENIENTES OU NÃO DA COLETA SELETIVA)**

ANO DE  
REFERÊNCIA  
**2010**

Município	Materiais recuperados, exceto material orgânico e rejeito						
	Total	Papel e papelão	Plásticos	Metais	Vidros	Outros	
	t	t	t	t	t	t	
Código	Nome/UF	Cs009	Cs010	Cs011	Cs012	Cs013	Cs014
<b>Região Sudeste</b>							
354240	Regente Feijó/SP						
354250	Reginópolis/SP	0,0	0,0	0,0	0,0	0,0	0,0
315420	Resende Costa/MG	124,8	49,9	43,7	12,5	6,2	12,5
315430	Resplendor/MG	170,0	120,0	24,0	2,4	0,6	23,0
315440	Ressaquinha/MG	79,5	30,1	14,0	16,1	19,3	0,0
354280	Ribeira/SP						
354290	Ribeirão Bonito/SP						
354310	Ribeirão Corrente/SP	0,0	0,0	0,0	0,0	0,0	0,0
354325	Ribeirão Grande/SP	3.867,8	2.051,3	1.012,0	332,0	472,5	0,0
354330	Ribeirão Pires/SP						
354340	Ribeirão Preto/SP	556,3	327,6	93,6	31,7	103,4	0,0
354370	Rincão/SP	0,0	0,0	0,0	0,0	0,0	0,0
354380	Rinópolis/SP	1,5	0,3	0,2	0,5	0,3	0,2
315480	Rio Acima/MG	0,0	0,0	0,0	0,0	0,0	0,0
320435	Rio Bananal/ES						
330430	Rio Bonito/RJ						
354390	Rio Claro/SP	14,6	3,4	3,2	0,0	4,0	4,0
330450	Rio das Flores/RJ	911,2	300,0	600,0	1,2	10,0	0,0
330455	Rio de Janeiro/RJ	7.796,5	2.372,2	4.162,4	718,7	308,5	234,7
315510	Rio do Prado/MG						
315500	Rio Doce/MG	28,8	9,6	9,6	6,0	3,6	0,0
315530	Rio Manso/MG						
320440	Rio Novo do Sul/ES	0,0	0,0	0,0	0,0	0,0	0,0
315570	Rio Piracicaba/MG						
315590	Rio Preto/MG	114,0	30,0	60,0	6,0	12,0	6,0
354420	Riolândia/SP	74,4	35,0	24,5	11,3	3,6	0,0
354350	Riversul/SP	50,4	5,0	18,0	15,0	4,5	7,9
315620	Rochedo de Minas/MG						
315630	Rodeiro/MG						
354450	Rubinéia/SP						
315670	Sabará/MG						
354470	Sagres/SP	0,0	0,0	0,0	0,0	0,0	0,0
354490	Sales Oliveira/SP	1.060,0	500,0	360,0	100,0	100,0	0,0
354500	Salesópolis/SP	115,0	50,0	10,0	40,0	5,0	10,0
315700	Salinas/MG						
315710	Salto da Divisa/MG						
354530	Salto de Pirapora/SP	2,8	1,2	0,8	0,5	0,3	0,0
354540	Salto Grande/SP						
354520	Salto/SP	1.265,0	696,0	269,0	174,0	112,0	14,0

**TABELA Cs02 - INFORMAÇÕES SOBRE TRIAGEM DE RESÍDUOS SÓLIDOS  
(PROVENIENTES OU NÃO DA COLETA SELETIVA)**

ANO DE  
REFERÊNCIA  
**2010**

Município	Materiais recuperados, exceto material orgânico e rejeito						
	Total	Papel e papelão	Plásticos	Metais	Vidros	Outros	
Código	Nome/UF	t	t	t	t	t	
Região Sudeste		Cs009	Cs010	Cs011	Cs012	Cs013	Cs014
354560	Santa Adélia/SP	0,0	0,0	0,0	0,0	0,0	0,0
354580	Santa Bárbara d'Oeste/SP						
315720	Santa Bárbara/MG						
354600	Santa Branca/SP						
354610	Santa Clara d'Oeste/SP	0,0	0,0	0,0	0,0	0,0	0,0
354620	Santa Cruz da Conceição/SP	3,0	0,5	0,8	1,0	0,5	0,2
354630	Santa Cruz das Palmeiras/SP	130,0					
354650	Santa Ernestina/SP						
354670	Santa Gertrudes/SP	320,0	60,0	44,0	70,0	11,0	135,0
354680	Santa Isabel/SP						
320450	Santa Leopoldina/ES						
354690	Santa Lúcia/SP	500,0					
315780	Santa Luzia/MG	195,4	90,6	80,0	16,8	8,0	0,0
354700	Santa Maria da Serra/SP	20,0	5,0	5,0	7,0	3,0	0,0
330460	Santa Maria Madalena/RJ	81,7	40,6	30,8	3,4	6,0	0,9
354710	Santa Mercedes/SP	0,0	0,0	0,0	0,0	0,0	0,0
354750	Santa Rita do Passa Quatro/SP						
315960	Santa Rita do Sapucaí/MG						
354740	Santa Rita d'Oeste/SP	19,0	4,5	7,0	2,0	3,0	2,5
315980	Santa Vitória/MG						
354720	Santana da Ponte Pensa/SP	10,0	3,0	5,0	1,0	1,0	0,0
354730	Santana de Parnaíba/SP	3.033,3	1.914,0	472,8	245,4	401,1	0,0
315870	Santana do Garambéu/MG						
354770	Santo Anastácio/SP						
354780	Santo André/SP						
354790	Santo Antônio da Alegria/SP	118,2	50,0	54,0	6,2	3,5	4,5
354800	Santo Antônio de Posse/SP	1.020,0	840,0	60,0	36,0	60,0	24,0
315990	Santo Antônio do Amparo/MG	0,0	0,0	0,0	0,0	0,0	0,0
316030	Santo Antônio do Jacinto/MG						
354810	Santo Antônio do Jardim/SP						
316040	Santo Antônio do Monte/MG	158,3	105,6	16,0	0,5	14,5	21,7
316060	Santo Hipólito/MG						
354840	Santópolis do Aguapeí/SP						
354850	Santos/SP	2.885,0	1.675,0	604,0	169,0	237,0	200,0
354870	São Bernardo do Campo/SP	2.011,1	664,4	324,7	153,4	388,6	480,0
316090	São Brás do Suaçuí/MG	109,5	28,7	52,5	21,3	5,5	1,5
354880	São Caetano do Sul/SP	100,0	56,7	16,3	12,8	7,3	6,9
354890	São Carlos/SP	956,4	506,4	173,0	121,9	117,7	37,4
316095	São Domingos das Dores/MG						

**TABELA Cs02 - INFORMAÇÕES SOBRE TRIAGEM DE RESÍDUOS SÓLIDOS  
(PROVENIENTES OU NÃO DA COLETA SELETIVA)**

ANO DE  
REFERÊNCIA  
**2010**

Município	Materiais recuperados, exceto material orgânico e rejeito						
	Total	Papel e papelão	Plásticos	Metais	Vidros	Outros	
	t	t	t	t	t	t	
Código	Nome/UF	Cs009	Cs010	Cs011	Cs012	Cs013	Cs014
<b>Região Sudeste</b>							
316105	São Félix de Minas/MG						
316140	São Francisco do Glória/MG	0,0	0,0	0,0	0,0	0,0	0,0
320470	São Gabriel da Palha/ES	411,5	150,4	183,7	40,8	36,6	0,0
316160	São Geraldo da Piedade/MG						
316165	São Geraldo do Baixo/MG						
316170	São Gonçalo do Abaeté/MG						
316180	São Gonçalo do Pará/MG	550,0	153,0	204,0	95,0	76,5	21,5
316200	São Gonçalo do Sapucaí/MG						
330490	São Gonçalo/RJ						
316210	São Gotardo/MG						
354910	São João da Boa Vista/SP	332,5	106,5	68,0	50,0	6,0	102,0
354925	São João de Iracema/SP						
330510	São João de Meriti/RJ	782,0	219,0	237,0	211,0	115,0	0,0
316250	São João del Rei/MG	582,0	360,0	180,0	6,0	36,0	0,0
316280	São João Evangelista/MG	70,0	5,0	25,0	15,0	10,0	15,0
354940	São Joaquim da Barra/SP						
316294	São José da Barra/MG	0,0	0,0	0,0	0,0	0,0	0,0
354950	São José da Bela Vista/SP	4,6					
316295	São José da Lapa/MG						
330513	São José de Ubá/RJ						
320480	São José do Calçado/ES						
316340	São José do Goiabal/MG	55,1	15,2	19,1	8,6	7,6	4,6
316350	São José do Jacuri/MG	0,0	0,0	0,0	0,0	0,0	0,0
354970	São José do Rio Pardo/SP	420,0	42,0	72,0	6,2	14,0	285,8
354980	São José do Rio Preto/SP	0,0	0,0	0,0	0,0	0,0	0,0
330515	São José do Vale do Rio Preto/RJ	60,0	10,8	20,7	18,5	10,0	0,0
354990	São José dos Campos/SP	7.757,0	4.732,0	1.629,0	620,0	698,0	78,0
354995	São Lourenço da Serra/SP	108,0	34,0	65,0	7,0	2,0	0,0
355000	São Luís do Paraitinga/SP						
320490	São Mateus/ES						
316380	São Miguel do Anta/MG	285,0	100,0	85,0	20,0	80,0	0,0
355030	São Paulo/SP						
316390	São Pedro da União/MG	54,0	12,0	12,0	24,0	0,0	6,0
355050	São Pedro do Turvo/SP						
355040	São Pedro/SP	0,0	0,0	0,0	0,0	0,0	0,0
320495	São Roque do Canaã/ES						
355060	São Roque/SP						
355080	São Sebastião da Gramma/SP	80,0	40,0	25,0	8,0	4,0	3,0
330530	São Sebastião do Alto/RJ	444,0	191,0	140,0	40,0	27,0	46,0

**TABELA Cs02 - INFORMAÇÕES SOBRE TRIAGEM DE RESÍDUOS SÓLIDOS  
(PROVENIENTES OU NÃO DA COLETA SELETIVA)**

ANO DE  
REFERÊNCIA  
**2010**

Município	Materiais recuperados, exceto material orgânico e rejeito						
	Total	Papel e papelão	Plásticos	Metais	Vidros	Outros	
	t	t	t	t	t	t	
Código	Nome/UF	Cs009	Cs010	Cs011	Cs012	Cs013	Cs014
<b>Região Sudeste</b>							
316450	São Sebastião do Maranhão/MG						
316470	São Sebastião do Paraíso/MG	276,0	125,0	47,0	73,0	31,0	0,0
316480	São Sebastião do Rio Preto/MG						
355070	São Sebastião/SP						
316500	São Tiago/MG	280,0	180,0	90,0	5,0	5,0	0,0
355100	São Vicente/SP	1.886,4	1.140,6	311,4	245,5	185,6	3,3
316540	Sapucaí-Mirim/MG	184,4	45,1	34,2	21,3	38,7	45,1
316570	Senador Firmino/MG	380,0	150,0	132,0	35,0	37,0	26,0
316600	Senhora de Oliveira/MG	128,0	61,5	35,5	13,5	17,5	0,0
316640	Seritinga/MG						
316670	Serra dos Aimorés/MG						
320500	Serra/ES	429,0	332,0	53,0	41,0	0,0	3,0
316690	Serrania/MG	40.000,0					
316695	Serranópolis de Minas/MG	13.167,2	5.640,0	3.761,0	2.034,2	1.632,0	100,0
316710	Serro/MG	0,0	0,0	0,0	0,0	0,0	0,0
355170	Sertãozinho/SP	272,6	143,5	61,8	24,8	42,2	0,3
355180	Sete Barras/SP						
316720	Sete Lagoas/MG						
316750	Simão Pereira/MG	0,0	0,0	0,0	0,0	0,0	0,0
316760	Simonésia/MG	0,0	0,0	0,0	0,0	0,0	0,0
355210	Socorro/SP	365,0	50,0	150,0	50,0	50,0	65,0
316780	Soledade de Minas/MG	4,8	1,2	2,1	1,4	0,0	0,1
355220	Sorocaba/SP						
355230	Sud Mennucci/SP						
355240	Sumaré/SP	140,8	28,1	14,4	93,6	4,7	0,0
355255	Suzanópolis/SP						
355250	Suzano/SP	50,5	36,6	8,2	5,2	0,5	0,0
355260	Tabapuã/SP	309,0	55,0	57,0	44,0	67,0	86,0
355270	Tabatinga/SP	30,0	10,0	10,0	10,0	0,0	0,0
355280	Taboão da Serra/SP						
316800	Taiobeiras/MG	54,0	30,0	5,0	12,0	3,0	4,0
355320	Taiúva/SP	0,0	0,0	0,0	0,0	0,0	0,0
355330	Tambaú/SP	283,8	159,3	58,7	8,3	57,5	0,0
316820	Tapiraí/MG						
355350	Tapiraí/SP						
355370	Taquaritinga/SP						
355380	Taquarituba/SP	90,0	35,0	28,0	27,0	0,0	0,0
355400	Tatui/SP	1.959,5	1.437,4	187,4	144,4	190,3	0,0
355410	Taubaté/SP	3.200,0	800,0	700,0	900,0	600,0	200,0

**TABELA Cs02 - INFORMAÇÕES SOBRE TRIAGEM DE RESÍDUOS SÓLIDOS  
(PROVENIENTES OU NÃO DA COLETA SELETIVA)**

ANO DE  
REFERÊNCIA  
**2010**

Município	Materiais recuperados, exceto material orgânico e rejeito						
	Total	Papel e papelão	Plásticos	Metais	Vidros	Outros	
	t	t	t	t	t	t	
Código	Nome/UF	Cs009	Cs010	Cs011	Cs012	Cs013	Cs014
<b>Região Sudeste</b>							
316850	Teixeiras/MG						
355430	Teodoro Sampaio/SP	80,2	0,0	0,0	0,0	6,2	74,0
316860	Teófilo Otoni/MG	180,0	160,0	6,0	2,0	1,0	11,0
355440	Terra Roxa/SP						
316900	Tocantins/MG	96,9	40,2	40,1	15,8	0,0	0,8
355465	Torre de Pedra/SP						
355475	Trabiju/SP						
355480	Tremembé/SP	0,0	0,0	0,0	0,0	0,0	0,0
316930	Três Corações/MG						
355490	Três Fronteiras/SP	6,0	3,0	2,0	0,5	0,5	0,0
316935	Três Marias/MG	13,0	5,0	3,0	0,0	0,0	5,0
316950	Tumiritinga/MG	0,0	0,0	0,0	0,0	0,0	0,0
355500	Tupã/SP	2.300,0	800,0	600,0	300,0	400,0	200,0
355520	Turiúba/SP						
317000	Ubai/MG						
317010	Uberaba/MG	633,5	323,5	179,2	71,8	45,4	13,6
317020	Uberlândia/MG	311,0	244,0	48,0	7,0	12,0	0,0
355550	Ubirajara/SP						
317043	União de Minas/MG						
355580	Urânia/SP	0,0	0,0	0,0	0,0	0,0	0,0
355590	Uru/SP	30,0	12,0	15,0	2,0	0,0	1,0
317047	Uruana de Minas/MG	0,0	0,0	0,0	0,0	0,0	0,0
317052	Uruçuia/MG						
355600	Urupês/SP						
330610	Valença/RJ	0,0	0,0	0,0	0,0	0,0	0,0
355620	Valinhos/SP						
355630	Valparaíso/SP						
320503	Vargem Alta/ES						
317060	Vargem Bonita/MG						
355640	Vargem Grande do Sul/SP						
355645	Vargem Grande Paulista/SP	13.780,0	144,0	36,0	400,0	4.800,0	8.400,0
317070	Varginha/MG	1.416,0	384,0	744,0	192,0	60,0	36,0
317075	Varjão de Minas/MG	23,7	5,4	5,5	1,2	3,5	8,1
330615	Varre-Sai/RJ						
317080	Várzea da Palma/MG						
330620	Vassouras/RJ						
317100	Vazante/MG						
320506	Venda Nova do Imigrante/ES						
317115	Vermelho Novo/MG	0,0	0,0	0,0	0,0	0,0	0,0



**TABELA Cs02 - INFORMAÇÕES SOBRE TRIAGEM DE RESÍDUOS SÓLIDOS  
(PROVENIENTES OU NÃO DA COLETA SELETIVA)**

ANO DE  
REFERÊNCIA  
**2010**

Município	Materiais recuperados, exceto material orgânico e rejeito						
	Total	Papel e papelão	Plásticos	Metais	Vidros	Outros	
	t	t	t	t	t	t	
Código	Nome/UF	Cs009	Cs010	Cs011	Cs012	Cs013	Cs014
<b>Região Sudeste</b>							
317120	Vespasiano/MG						
320510	Viana/ES						
317130	Viçosa/MG	2.880,0	1.584,0	662,4	576,0	57,6	0,0
320515	Vila Pavão/ES						
355670	Vinhedo/SP	1.200,0	300,0	120,0	48,0	120,0	612,0
355680	Viradouro/SP						
317170	Virgínia/MG						
317190	Virgolândia/MG	45,2	15,5	26,8	2,1	0,8	0,0
317200	Visconde do Rio Branco/MG	200,0	80,0	70,0	40,0	10,0	0,0
355695	Vitória Brasil/SP	0,0	0,0	0,0	0,0	0,0	0,0
320530	Vitória/ES	1.500,6	1.117,2	222,2	22,6	138,6	0,0
330630	Volta Redonda/RJ	8.088,7	1.413,8	2.669,7	1.701,9	506,5	1.796,8
355700	Votorantim/SP	712,0	420,0	152,0	71,0	63,0	6,0
355710	Votuporanga/SP	543,0	281,0	70,0	57,0	23,0	112,0
355715	Zacarias/SP						

TABELA Rs01  
INFORMAÇÕES SOBRE COLETA DE RESÍDUOS SÓLIDOS DE SERVIÇOS DE  
SAÚDE

TABELA Rs01 - INFORMAÇÕES SOBRE COLETA DE RESÍDUOS SÓLIDOS DE SERVIÇOS DE SAÚDE

ANO DE  
REFERÊNCIA  
2010

Município	Execução de coleta dif. de RSS				Veículos utilizados		Ocorr. de cobrança pela coleta diferenciada	Quant. de RSS coletados			Coleta de RSS em unidades públicas de saúde terceirizada			Trat. de RSS Terceirizado	Prefeitura controla executores	Remessa de RSS para outros municípios		
	Existente	Prefeitura ou SLU	Empresa contr. ou SLU	Próprio Gerador ou contr.	Exclusivo	Da coleta domiciliar em viagem exclusiva		Total	Prefeitura ou contratados	Geradores ou contratados	Ocorrência	Valor contratual R\$/t	Inclui tratamento RSS			Valor contratual R\$/t	Ocorrência	Municípios
								t	t	t								
Código	Nome/UF	Rs020	Rs045	Rs046	Rs003	Rs038	Rs036	Rs004	Rs044	Rs028	Rs008	Rs040	Rs041	Rs042	Rs043	Rs026	Rs030	Rs031
<b>Região Sudeste</b>																		
310050	Açucena/MG	Sim	Sim	Sim	Não	Não	Sim	Não	0,30	0,3		Sim	100,00	Sim		Não	Sim	Ipatinga/MG
350010	Adamantina/SP	Sim		Sim		Sim		Sim	45,60	45,6	0,0	Sim	2.320,00	Não	2.960,00	Sim	Não	
350020	Adolfo/SP	Sim	Não	Sim	Não	Sim	Não	Não				Sim				Não	Sim	São José do Rio Preto/SP
320010	Afonso Cláudio/ES	Sim	Sim	Não	Não	Sim	Não	Não	12,00	12,0	0,0					Não	Não	
310070	Água Comprida/MG	Sim	Não	Sim	Sim	Não	Não	Não				Sim	8.520,00	Sim		Sim	Sim	Lavras/MG
350030	Aguai/SP	Sim	Não	Sim	Não	Sim	Não	Não	10,20	10,2		Sim	3.268,50	Sim		Sim	Sim	Mogi Mirim/SP
310080	Aguanil/MG	Sim	Sim	Sim			Sim		0,00	0,1	0,1	Sim	3.900,00	Sim		Não	Não	
350040	Águas da Prata/SP	Sim		Sim		Sim		Não				Sim	1.175,34	Sim		Sim		
350055	Águas de Santa Bárbara/SP	Sim	Não	Sim	Sim	Sim	Não	Não	2,00	1,2	0,8	Sim	4.500,00	Sim		Sim	Sim	Bernardino de Campos/SP
350060	Águas de São Pedro/SP	Sim		Sim		Sim	Não	Não	3,00	3,0		Sim	3.481,00	Sim		Sim	Sim	Hortolândia/SP
350070	Agudos/SP	Sim			Sim	Sim			0,00	0,0	0,0					Não	Não	
310110	Aimorés/MG	Sim	Sim	Não	Não	Não	Não	Não	7,80	7,8						Não	Não	
310160	Alfenas/MG	Sim	Não	Não	Sim	Sim	Não		90,00	0,0	90,0					Não	Não	
310180	Alpercata/MG	Sim	Não	Sim	Sim	Sim	Não	Sim				Sim	3.600,00	Sim		Não	Não	
350090	Altair/SP	Não																
310200	Alterosa/MG	Sim	Não	Sim	Não	Sim	Não	Não									Sim	Poços de Caldas/MG
350100	Altinópolis/SP	Sim	Não	Sim	Não	Sim	Não	Não	10,10	10,1	0,0	Sim	3.700,00	Sim		Não	Sim	Jardinópolis/SP e Mauá/SP.
350110	Alto Alegre/SP	Sim	Não	Sim	Não	Sim	Não		0,10	0,1		Sim				Sim	Sim	São José do Rio Preto/SP
315350	Alto Jequitibá/MG	Sim	Não	Sim	Não	Sim	Não	Não				Sim				Não		
320035	Alto Rio Novo/ES	Sim	Não	Sim	Não				0,20	0,2	0,0	Sim	900,00	Não		Não	Sim	Colatina/ES
350115	Alumínio/SP	Sim		Sim		Sim		Sim	8,50	8,5		Sim	2.391,00	Não	4.235,00	Não	Sim	Sorocaba/SP
350120	Álvares Florence/SP	Sim	Não	Sim	Não	Sim	Não	Não	750,00	0,0		Sim	6.250,00	Sim		Sim	Sim	Votuponga/SP
350130	Álvares Machado/SP	Sim	Sim	Sim	Não	Sim	Não	Não	5,20	5,2	0,0	Sim	2.797,07	Sim		Sim	Não	
350150	Alvinlândia/SP	Sim	Não	Sim	Não	Sim	Não	Não	0,60	0,6		Sim	460,00	Não	460,00	Não	Sim	Bernardino dos Campos/SP
310240	Alvorada de Minas/MG	Sim	Sim	Não	Não	Não	Não	Não	0,30	0,3	0,0					Não	Não	
350160	Americana/SP	Sim	Sim	Sim	Não	Sim	Não	Não	422,00	422,0		Não		Sim		Não	Sim	Paulínia/SP
350170	Américo Brasiliense/SP	Sim		Sim	Sim	Sim	Não	Não				Sim	2.050,00	Sim		Sim	Sim	Jardinópolis/SP
350190	Amparo/SP	Sim		Sim	Sim	Sim		Sim	96,00	96,0	0,0	Sim	2.733,72	Sim		Sim	Sim	Hortolândia/SP
310260	Andradas/MG	Sim		Sim	Sim	Sim	Não	Não	9,60	8,4	1,2	Sim	1.750,00	Sim		Sim	Sim	Poços de Caldas/MG, Paulínea/SP
350210	Andradina/SP	Sim		Sim		Sim	Não	Sim	0,20	0,2	0,0	Sim	2.640,00	Sim		Não	Sim	Jardinópolis/SP
310280	Andrelândia/MG	Sim	Não	Sim	Não	Sim	Não	Não	7,00	7,0		Sim	862,62	Não	862,62	Não	Sim	Juiz de Fora /MG
350220	Angatuba/SP	Sim	Não	Sim	Não	Sim	Não	Não	11,00	11,0		Sim	1.900,00	Sim		Sim	Sim	
330010	Angra dos Reis/RJ	Sim		Sim		Sim	Não	Não	2.655,00	2.655,0	0,0	Sim	101,83	Não		Sim	Não	
350230	Anhembi/SP	Sim	Não	Sim	Não	Sim	Não	Não	3,00	3,0		Sim	1.500,00	Sim		Não	Sim	Piracicaba/SP
350240	Anhumas/SP	Sim	Não	Sim	Não	Sim	Não	Não				Sim	3.600,00	Sim		Sim	Não	
310290	Antônio Carlos/MG	Sim	Sim	Não	Não	Sim	Não	Não	1,00	1,0	0,0					Não	Não	
310310	Antônio Prado de Minas/MG	Não																
350260	Aparecida d'Oeste/SP	Sim		Sim		Não	Não	Não				Sim	4.800,00	Sim		Não	Não	
350250	Aparecida/SP																	

TABELA Rs01 - INFORMAÇÕES SOBRE COLETA DE RESÍDUOS SÓLIDOS DE SERVIÇOS DE SAÚDE

ANO DE  
REFERÊNCIA  
2010

Município	Execução de coleta dif. de RSS				Veículos utilizados		Ocorr. de cobrança pela coleta diferenciada	Quant. de RSS coletados			Coleta de RSS em unidades públicas de saúde terceirizada			Trat. de RSS Terceirizado	Prefeitura controla executores	Remessa de RSS para outros municípios		
	Existente	Prefeitura ou SLU	Empresa contr. ou SLU	Próprio Gerador ou contr.	Exclusivo	Da coleta domiciliar em viagem exclusiva		Total	Prefeitura ou contratados	Geradores ou contratados	Ocorrência	Valor contratual R\$/t	Inclui tratamento RSS			Valor contratual R\$/t	Ocorrência	Municípios
								t	t	t								
Código	Nome/UF	Rs020	Rs045	Rs046	Rs003	Rs038	Rs036	Rs004	Rs044	Rs028	Rs008	Rs040	Rs041	Rs042	Rs043	Rs026	Rs030	Rs031
<b>Região Sudeste</b>																		
350270	Apiaí/SP	Sim		Sim		Sim			136,60	136,6	0,0	Sim	100,00	Não	100,00	Não	Não	
350280	Araçatuba/SP	Sim		Sim		Sim	Não	Sim	36,20	36,2		Sim	315,00	Não	331,00	Sim	Sim	São José do Rio Preto/SP.
350290	Araçoiaba da Serra/SP	Sim	Não	Sim	Não	Sim	Não	Não	11,70	11,7	0,0	Sim	7.232,88	Sim		Sim		
320060	Aracruz/ES	Sim		Sim		Sim				115,0		Sim	5.304,00	Sim		Não	Não	
310340	Araçuaí/MG	Sim	Sim	Não	Sim	Não	Sim	Não	8,00	8,0	0,0					Não	Não	
310350	Araguari/MG	Sim			Sim				392,00	0,0	392,0					Não	Não	
350310	Arandu/SP	Sim	Sim	Sim	Não	Sim	Não	Não	2,50	2,5		Sim	1.440,00	Sim		Não	Sim	Paulínia/SP, Mauá/SP
310360	Arantina/MG	Sim	Sim	Não	Não	Sim	Não	Não								Não	Não	
350315	Arapeí/SP	Sim		Sim		Sim			4,80	4,8	0,0	Sim	1.128,30	Sim		Não	Sim	Guaratinguetá/SP
310375	Araporã/MG	Sim		Sim	Sim	Sim		Não				Sim				Não	Não	
350320	Araraquara/SP	Sim	Não	Sim	Sim	Sim	Não	Não	384,10	262,0	122,1	Sim	325,88	Não	1.760,00	Sim	Não	
350330	Araras/SP	Sim	Sim	Não	Não	Sim	Não	Não	180,00	180,0						Não	Sim	Mogi Mirim/SP
350335	Arco-Íris/SP	Sim		Sim		Sim	Não	Não	7,20	7,2		Sim	4.937,20	Sim		Sim	Sim	Uchôa/SP
310420	Arcos/MG	Sim	Não	Sim	Não	Sim	Não	Não	14,70	14,7	0,0	Sim	4.200,00	Sim		Sim	Não	
310445	Aricanduva/MG	Sim	Sim	Não	Não	Não	Não	Não	0,60	0,6	0,0						Não	
350380	Artur Nogueira/SP	Sim	Sim	Sim	Sim	Sim	Não	Não	21,90	18,9	3,0	Sim	3.600,00	Sim		Sim	Sim	Sumaré/ SP
350390	Arujá/SP	Sim	Não	Sim	Sim	Sim	Não	Sim	12,10	3,9	8,2	Sim	6.300,00	Sim		Sim	Sim	Suzano/SP; Caieiras/SP
350400	Assis/SP	Sim	Não	Sim	Não	Sim	Não	Não	61,90	61,9		Sim	1.892,67	Sim			Sim	Mogi Mirim/SP
350410	Atibaia/SP	Sim		Sim		Sim	Não		80,10	80,1		Sim	3.180,00	Sim		Sim	Sim	Paulínia/SP
320070	Atilio Vivacqua/ES	Sim	Não	Sim	Não	Sim	Não	Não	10,00	10,0		Sim	1.550,00	Sim		Sim	Sim	Vila Velha/ES
350440	Avanhandava/SP	Sim	Não	Sim	Não	Sim	Não	Não	3,70	3,7		Sim	3.200,00	Sim		Não	Sim	Votuporanga/SP
350460	Bady Bassitt/SP	Sim		Sim		Sim	Sim	Não	11,90	11,9		Sim	2.852,60	Sim		Não	Sim	Onda Verde/SP
320080	Baixo Guandu/ES	Sim		Sim		Sim			15,00	15,0		Sim	1.852,00	Sim		Não	Sim	Colatina/ES
350470	Balbinos/SP	Sim	Não	Sim	Não	Sim	Não	Não	1,00	1,0		Sim	5.103,60	Sim		Não	Sim	São José dos Campos/SP
350500	Barão de Antonina/SP	Sim		Sim		Sim		Sim	3,00	3,0		Sim	3.600,00	Não	1.200,00	Não	Sim	Siqueira Campos/PR
310540	Barão de Cocais/MG	Sim	Sim			Sim	Não	Não								Sim	Não	
310560	Barbacena/MG	Sim	Não	Sim	Não	Sim	Não	Sim	72,00	72,0		Sim	1.100,00	Não	2.020,00	Sim	Sim	Lavras/ MG
350520	Bariú/SP	Sim	Não	Sim	Não	Sim	Não	Não	0,80	0,8		Sim	1.428,67	Sim		Não	Sim	Bauru/SP
350530	Barra Bonita/SP	Sim	Não	Sim	Sim	Sim	Não	Não	12,00	0,0	12,0	Sim	230,00	Sim		Não	Sim	Jaiú/SP
350535	Barra do Chapéu/SP	Sim	Não	Sim	Não	Sim	Não	Não	0,60	0,6		Sim	576,00	Não	576,00	Não	Sim	Curitiba
310570	Barra Longa/MG	Sim	Não	Não	Sim	Sim	Não		0,50	0,0	0,5					Não	Não	
330040	Barra Mansa/RJ	Sim		Sim		Sim			126,10	126,1	0,0	Sim	680,12	Não				
350550	Barretos/SP	Sim	Não	Sim	Não	Sim	Não	Não	164,60	0,0		Sim	115,90	Sim		Sim	Sim	São José do Rio Preto/SP
310590	Barroso/MG	Sim	Não	Sim	Não	Sim	Não	Não				Não				Não	Sim	São João Del Rei/MG
350570	Barueri/SP	Sim	Não	Sim	Não	Sim	Sim	Não	480,00	480,0		Sim	220,80	Não	3.452,30	Sim	Sim	Santana de Parnaíba/SP
350580	Bastos/SP	Sim	Não	Sim	Não	Sim	Não	Não	9,60	9,6	0,0	Sim	2.000,00	Sim		Sim		
350590	Batatais/SP	Sim		Sim		Sim	Não	Não		55,6		Sim	3.053,29	Sim		Sim	Sim	Jardinópolis/SP
350600	Bauru/SP	Sim	Não	Sim	Sim	Sim	Não	Sim	109,50	109,5	0,0	Sim	2.000,00	Sim		Não	Sim	Mogi Mirim/SP
350610	Bebedouro/SP	Sim	Não	Sim		Sim	Não					Sim	1.890,00	Não	2.310,00	Sim	Sim	Jardins/SP

TABELA Rs01 - INFORMAÇÕES SOBRE COLETA DE RESÍDUOS SÓLIDOS DE SERVIÇOS DE SAÚDE

ANO DE  
REFERÊNCIA  
2010

Município	Execução de coleta dif. de RSS				Veículos utilizados		Ocorr. de cobrança pela coleta diferenciada	Quant. de RSS coletados			Coleta de RSS em unidades públicas de saúde terceirizada			Trat. de RSS Terceirizado	Prefeitura controla executores	Remessa de RSS para outros municípios		
	Existente	Prefeitura ou SLU	Empresa contr. ou SLU	Próprio Gerador ou contr.	Exclusivo	Da coleta domiciliar em viagem exclusiva		Total	Prefeitura ou contratados	Geradores ou contratados	Ocorrência	Valor contratual R\$/t	Inclui tratamento RSS			Valor contratual R\$/t	Ocorrência	Municípios
								t	t	t								
Código	Nome/UF	Rs020	Rs045	Rs046	Rs003	Rs038	Rs036	Rs004	Rs044	Rs028	Rs008	Rs040	Rs041	Rs042	Rs043	Rs026	R\$030	R\$031
<b>Região Sudeste</b>																		
310610	Belmiro Braga/MG	Sim		Sim		Sim				3,6		Sim		Não		Não	Sim	Juiz de Fora/MG
310620	Belo Horizonte/MG	Sim	Sim	Não	Sim	Sim	Não	Sim	10.561,20	10.561,2	0,0					Sim	Sim	Sabará/MG
310640	Belo Vale/MG	Sim	Não	Sim	Não	Sim	Sim	Não	1,00	1,0	0,0	Sim	1.200,00	Sim		Não	Não	
350620	Bento de Abreu/SP	Sim		Sim		Sim			0,50	0,5	0,0	Sim		Sim		Sim	Não	
310650	Berilo/MG	Sim	Sim	Sim	Não	Não	Não	Não		3,0		Não		Não		Não	Não	
310660	Bertópolis/MG	Não																
310670	Betim/MG	Sim		Sim		Sim			589,00	589,0	0,0	Sim	310,41	Não	2.100,00	Sim	Não	
310690	Bicas/MG	Sim	Não	Sim	Não	Sim	Não	Não				Sim				Não	Não	
350640	Bilac/SP	Sim	Não	Sim	Não	Sim	Não	Não	1,40	1,4		Sim	8.500,00	Sim		Não	Sim	Uchôa/SP
350650	Birigui/SP	Sim		Sim		Sim						Sim				Sim	Sim	Paulínia/SP
350670	Boa Esperança do Sul/SP	Sim	Sim	Sim	Não	Sim	Sim	Não		12,0		Sim	3.500,00	Sim		Não	Sim	Jaú/SP
350680	Bocaina/SP	Sim	Não	Sim	Sim	Sim	Não	Não	2,40	2,4	0,0	Sim	400,00	Sim		Não	Sim	Jaú/SP
350690	Bofete/SP	Sim	Não	Sim	Não	Sim	Não	Não	6,00	6,0		Sim	10.000,00	Sim		Sim	Sim	Paulínia/SP
350700	Boituva/SP	Sim		Sim	Não	Sim	Não	Não	18,60	18,6	0,0	Sim	6.291,12	Não	1.720,00	Sim	Não	
330060	Bom Jesus do Itabapoana/RJ	Sim	Sim	Não	Não	Sim				48,0						Não	Não	
320110	Bom Jesus do Norte/ES	Sim	Sim				Sim		0,70	0,7	0,0						Não	
350715	Bom Sucesso de Itararé/SP	Sim		Sim		Sim				1,5		Sim	300,00	Não		Não	Sim	Bauriú/SP
310810	Bonfim/MG	Não																
310825	Bonito de Minas/MG	Sim		Sim		Sim	Não	Não	1,00	1,0	0,0	Sim	700,00	Sim		Não	Sim	Januária/MG
350730	Boracéia/SP	Sim		Sim		Sim	Não	Sim	3,00	3,0	0,0	Sim	2.493,00	Sim		Não	Não	
310840	Botelhos/MG	Sim		Sim		Sim	Não	Não	1,10	1,1		Sim	1.000,00	Sim		Sim	Sim	Paulínia/SP
350750	Botucatu/SP	Sim	Sim	Não	Sim	Sim	Não	Não	290,00	210,0	80,0					Sim	Não	
310890	Brasópolis/MG	Sim	Não	Sim	Não	Sim	Não	Não	1,90	1,9	0,0	Sim	7.103,20	Sim		Sim	Não	
350770	Braúna/SP	Sim	Não	Sim	Não	Sim	Sim	Não	1,20	1,2		Sim	9.600,00	Sim		Sim	Sim	Araçatuba/SP
350780	Brodowski/SP	Sim			Sim	Sim					0,7					Não	Sim	Paulínia/SP
350790	Brotas/SP	Sim	Sim	Sim	Não	Sim	Sim	Sim	3,60	3,6		Sim	3.500,00	Sim		Sim	Sim	Mogi Mirim/SP
310900	Brumadinho/MG	Sim	Não	Sim	Não	Sim	Não	Não	8,00	8,0	0,0	Sim	144,00	Não		Sim	Não	
310910	Bueno Brandão/MG	Sim	Sim	Sim	Não	Não	Não	Sim	1,50	1,5		Sim		Sim		Sim	Sim	Poços de Caldas/MG
310925	Bugre/MG	Sim		Sim		Não	Sim	Não		0,5		Sim	650,00	Sim		Não	Sim	Timóteo/MG
350800	Buri/SP	Sim	Sim	Sim	Não	Não	Não	Não	6,00	6,0		Sim	2.980,00	Não	2.980,00	Não	Sim	Sorocaba/SP
350810	Buritama/SP	Sim	Não	Sim	Não	Sim	Não	Não				Sim	7.496,70	Não		Sim	Sim	Votuporanga/SP
310940	Buritizeiro/MG	Sim	Sim			Não	Sim	Não								Não	Não	
330070	Cabo Frio/RJ	Sim	Não	Sim	Sim	Sim	Sim	Não	327,00	0,0	327,0	Sim	100,00	Não	100,00	Não	Sim	São Pedro D'Aldeia/RJ
350840	Cabreúva/SP	Sim	Não	Sim	Não	Sim	Não	Não	21,40	21,4		Sim	3.236,50	Sim		Não	Sim	Santana do Parnaíba/SP
350850	Caçapava/SP	Sim	Não	Sim	Não	Não	Não	Não				Sim	2.010,00	Sim		Sim	Sim	Suzano/SP
310960	Cachoeira da Prata/MG	Não																
310970	Cachoeira de Minas/MG	Sim	Não	Sim	Não	Sim	Não	Não	0,20	0,2		Sim	550,00	Sim		Sim	Sim	Lavras/MG
350870	Caconde/SP	Sim	Sim	Sim	Não	Sim	Não	Não		9,6		Sim		Não	3.265,27	Não	Sim	Poços de Caldas/MG
311000	Caeté/MG	Sim	Sim	Sim	Não	Sim	Não	Sim	28,50	28,5		Sim	2.850,00	Não	3.480,00	Sim	Sim	Betim/MG

TABELA Rs01 - INFORMAÇÕES SOBRE COLETA DE RESÍDUOS SÓLIDOS DE SERVIÇOS DE SAÚDE

ANO DE  
REFERÊNCIA  
2010

Município	Execução de coleta dif. de RSS				Veículos utilizados		Ocorr. de cobrança pela coleta diferenciada	Quant. de RSS coletados			Coleta de RSS em unidades públicas de saúde terceirizada			Trat. de RSS Terceirizado	Prefeitura controla executores	Remessa de RSS para outros municípios	
	Existente	Prefeitura ou SLU	Empresa contr. ou SLU	Próprio Gerador ou contr.	Exclusivo	Da coleta domiciliar em viagem exclusiva		Total	Prefeitura ou contratados	Geradores ou contratados	Ocorrência	Valor contratual R\$/t	Inclui tratamento RSS			Valor contratual R\$/t	Ocorrência
														Rs020	Rs045		
<b>Região Sudeste</b>	Rs020	Rs045	Rs046	Rs003	Rs038	Rs036	Rs004	Rs044	Rs028	Rs008	Rs040	Rs041	Rs042	Rs043	Rs026	Rs030	Rs031
350880 Cafelândia/SP	Sim		Sim		Sim												
311010 Caiana/MG	Sim	Não	Sim	Não	Sim	Não	Não	0,10	0,1	0,0	Sim	5.000,00	Sim		Não	Não	
350900 Caieiras/SP	Sim	Não	Sim	Sim	Sim	Não		31,90	31,9	0,0	Sim	2.820,00	Sim		Não	Não	
350920 Cajamar/SP	Sim	Não	Sim	Não	Sim	Não	Sim	49,10	49,1		Sim	2.000,00	Sim		Sim	Sim	Hortolândia/SP
350925 Cajati/SP	Sim	Sim	Não	Não	Sim	Sim	Não	3,60	3,6						Sim	Sim	São Paulo/SP
350930 Cajobi/SP	Sim	Não	Sim	Não	Sim	Sim					Sim				Não	Não	
350940 Cajuru/SP	Sim		Sim	Sim	Sim	Sim					Sim	1.670,00	Sim		Sim	Sim	Paulínia/SP, Guataporá/SP
311060 Cambuí/MG	Sim		Sim	Não	Sim			19,20	19,2	0,0	Sim	2.850,00	Sim		Sim	Não	
350950 Campinas/SP	Sim	Não	Sim	Sim	Sim	Não	Sim	1.775,30	1.775,3	0,0	Sim	1.116,36	Não	1.995,05	Não	Não	
311120 Campo Belo/MG	Sim	Não	Sim	Não	Sim	Não	Não	0,30	0,3		Sim	2.650,00	Sim		Sim	Sim	Lavras/MG
311140 Campo Florido/MG	Sim		Sim	Sim	Sim		Não	2,00	2,0		Sim	7.375,00	Não		Não	Sim	Belo Horizonte/MG
350960 Campo Limpo Paulista/SP	Sim	Não	Sim	Sim	Não	Não	Não	43,40	43,4	0,0	Sim	2.500,00	Não	2.000,00	Sim	Sim	Suzano/SP
350970 Campos do Jordão/SP	Sim		Sim	Sim	Sim	Não	Não	29,40	29,4		Sim	2.184,59	Sim		Sim	Sim	Suzano/SP
330100 Campos dos Goytacazes/RJ	Sim		Sim	Não	Sim	Não	Não	1.100,00	1.100,0	0,0	Sim		Sim		Não	Não	
311190 Cana Verde/MG	Sim		Sim	Sim	Sim		Não	3,00	3,0	0,0	Sim	550,00	Sim		Não	Não	
311200 Candeias/MG	Sim	Não	Sim	Não	Sim	Sim	Sim	2,30	2,3	0,0	Sim	4.200,00	Não		Não	Não	
351000 Cândido Mota/SP	Sim	Não	Não	Sim	Não	Não									Não		
330110 Cantagalo/RJ	Sim		Sim	Sim	Sim						Sim				Sim	Não	
351020 Capão Bonito/SP	Sim		Sim	Sim	Sim			57,60	57,6		Sim	465,00	Sim		Não	Sim	
311210 Caparaó/MG	Sim	Não	Sim	Sim	Não	Não	Não	1,20	1,2	0,0	Sim	4.500,00	Sim		Não	Não	
351030 Capela do Alto/SP	Não																
311250 Capim Branco/MG	Sim		Sim	Sim	Sim	Sim	Não	0,00			Sim	1.401,00	Sim		Não	Sim	Contagem/MG
311260 Capinópolis/MG	Sim	Não	Sim	Não	Sim	Sim	Não	4,80	4,8		Sim	350,00	Sim		Sim	Sim	Uberlândia/MG
311265 Capitão Andrade/MG	Sim	Sim	Sim	Não	Não	Sim	Não	0,70	0,7	0,0	Sim	300,00	Sim		Sim	Não	
351040 Capivari/SP																	
311290 Caputira/MG	Sim	Sim	Não	Não	Não	Sim	Não		9,0							Não	
311300 Caraií/MG	Sim	Não	Sim	Sim	Sim	Não	Sim	8,00	8,0	0,0	Sim	1.335,00	Sim		Não	Não	
330093 Carapebus/RJ	Sim		Sim	Sim	Sim	Não	Não	10,00	10,0		Sim	1.000,00	Não	1.000,00	Não	Sim	Macaé/RJ
351060 Carapicuíba/SP																	
311350 Carbonita/MG	Sim	Sim				Sim			12,0						Não	Não	
330115 Cardoso Moreira/RJ	Sim	Não	Sim	Não	Sim	Não	Não	3,60	3,6		Sim	10.000,00	Sim		Não	Sim	Itaperuna/RJ
351070 Cardoso/SP	Sim	Não	Sim	Sim	Sim	Não	Não				Sim	450,00	Sim		Não	Sim	Votuporanga/SP
320130 Cariacica/ES	Sim		Sim	Sim	Sim	Não	Sim	314,30	314,3	0,0	Sim	354,21	Não	1.232,70	Sim	Não	
311370 Carlos Chagas/MG	Sim	Não	Sim	Não	Não	Não	Não	0,00	0,0	0,0	Sim		Sim		Sim	Não	
311390 Carmo da Cachoeira/MG	Sim	Sim		Sim	Sim			15,50	15,5	0,0					Não	Não	
311410 Carmo de Minas/MG	Sim	Não	Sim	Não	Não	Não	Não		1,5		Sim	850,00			Não	Sim	Betim/MG
311440 Carmo do Rio Claro/MG	Sim		Sim	Sim	Sim				2,4		Sim	6.200,00	Sim		Não	Sim	Lavras/MG
311450 Carmópolis de Minas/MG	Sim		Sim	Sim	Sim										Sim		
311455 Carneirinho/MG	Sim	Sim	Não	Não	Não	Sim	Não	3,00	3,0	0,0					Não	Não	

TABELA Rs01 - INFORMAÇÕES SOBRE COLETA DE RESÍDUOS SÓLIDOS DE SERVIÇOS DE SAÚDE

ANO DE  
REFERÊNCIA  
**2010**

Município	Execução de coleta dif. de RSS				Veículos utilizados		Ocorr. de cobrança pela coleta diferenciada	Quant. de RSS coletados			Coleta de RSS em unidades públicas de saúde terceirizada			Trat. de RSS Terceirizado	Prefeitura controla executores	Remessa de RSS para outros municípios	
	Existe	Prefeitura ou SLU	Empresa contr. ou SLU	Próprio Gerador ou contr.	Exclusivo	Da coleta domiciliar em viagem exclusiva		Total	Prefeitura ou contratados	Geradores ou contratados	Ocorrência	Valor contratual R\$/t	Inclui tratamento RSS			Valor contratual R\$/t	Ocorrência
								t	t	t				R\$040	R\$041		
<b>Região Sudeste</b>	R\$020	R\$045	R\$046	R\$003	R\$038	R\$036	R\$004	R\$044	R\$028	R\$008	R\$040	R\$041	R\$042	R\$043	R\$026	R\$030	R\$031
311460 Carrancas/MG	Sim																
311470 Carvalhópolis/MG	Não																
351080 Casa Branca/SP	Sim	Não	Sim	Não	Sim	Não	Não	2,50	2,5		Sim	1.040,00	Sim		Sim	Sim	Jardinópolis/SP, Mauá/SP
330130 Casimiro de Abreu/RJ	Sim	Não	Sim	Não	Sim	Não	Não	23,60	23,6		Sim	3.150,00	Não	3.150,00		Sim	São Pedro da Aldeia/RJ
351090 Cássia dos Coqueiros/SP	Sim	Não	Sim	Não	Sim	Não	Não	3,00	3,0		Sim	4.000,00	Sim		Não	Sim	Jardinópolis/SP, Mauá/SP
320140 Castelo/ES	Sim	Sim	Não	Sim	Sim	Não	Sim								Não	Sim	Vila Velha/ES
351100 Castilho/SP	Sim	Não	Sim	Não	Sim	Não	Não	93,00	93,0	0,0	Sim	4.000,00	Não	300,00	Não	Não	
351110 Catanduva/SP	Sim	Não	Sim		Sim	Não	Sim	180,00	180,0		Sim	1.237,39	Sim		Sim	Sim	São José do Rio Preto/SP
311535 Catas Altas/MG	Sim		Sim		Sim			0,20	0,2	0,0	Sim	700,00	Sim		Sim	Não	
351120 Catiguá/SP	Sim	Não	Sim	Não	Sim	Não	Não	0,60	0,6		Sim		Sim		Não	Sim	São José do Rio Preto/SP
311547 Catuti/MG	Sim	Sim	Não	Não	Não	Sim	Não	11,50	11,5						Não	Não	
351130 Cedral/SP	Sim	Não	Sim	Não	Sim	Sim	Sim				Sim	8.400,00	Não		Sim	Sim	São José do Rio Preto/SP
351140 Cerqueira César/SP	Sim	Não	Sim		Sim						Sim	1.430,79	Sim		Não	Não	
351150 Cerquilha/SP	Sim	Sim	Não	Não	Sim	Não	Não	24,00	24,0						Não	Sim	Paulínia/SP
351160 Cesário Lange/SP	Sim	Não	Sim		Sim		Não	7,20	7,2		Sim	3.800,00	Sim		Não	Sim	Paulínia/SP
351170 Charqueada/SP	Sim	Sim	Sim	Não	Não	Não	Não		6,0		Sim	3.870,00	Sim		Sim	Sim	Mogi Mirim/SP
311630 Cipotânea/MG	Sim	Não	Sim	Não	Sim	Não	Não	1,00	1,0		Sim	2.903,71	Sim		Não	Sim	Conselheiro Lafaiete/MG
311660 Cláudio/MG	Sim	Não	Sim	Não	Sim	Sim	Sim	3,80	3,8		Sim	100,00	Sim		Não	Sim	Lavras/MG
351190 Clementina/SP	Não																
320150 Colatina/ES	Sim	Não	Sim	Não	Sim	Não	Sim	297,50	297,5	0,0	Sim		Sim		Sim	Não	
351200 Colina/SP	Sim	Não	Sim	Não	Sim	Não	Não	6,00	6,0		Sim	3.200,00	Sim		Sim	Sim	Jardinópolis/SP
330095 Comendador Levy Gasparian/RJ	Sim	Não	Sim	Não	Sim	Não	Não	0,20	0,2		Sim	5.150,00	Não	1.545,00	Não	Sim	Juiz de Fora/MG
311520 Conceição da Barra de Minas/MG	Sim	Não	Não	Sim	Sim	Não	Não	0,00	0,0	0,0					Não	Sim	Ubatuba/MG
320160 Conceição da Barra/ES	Sim		Sim		Sim			12,00	12,0	0,0	Sim	958,33	Não	958,33	Sim	Sim	Aracruz/ES
311740 Conceição de Ipanema/MG	Sim	Sim		Não	Sim	Não	Não	1,00	1,0						Não	Sim	Ipanema/MG
311770 Conceição do Rio Verde/MG	Sim	Não	Não	Sim	Sim	Não		8,00	7,0	1,0					Não	Não	
311790 Congonhal/MG	Sim			Sim	Sim	Não		50,00	0,0	50,0					Não	Não	
311830 Conselheiro Lafaiete/MG	Sim	Não	Sim		Sim	Não	Sim	139,10	139,1	0,0	Sim	1.540,00	Sim		Sim	Não	
311840 Conselheiro Pena/MG	Sim	Sim	Não	Sim	Não	Sim	Não									Não	
311850 Consolação/MG	Sim	Não	Sim	Não	Sim	Não	Não	1,00	1,0		Sim	6.600,00	Não			Sim	Lavras/MG
311860 Contagem/MG	Sim	Não	Sim	Sim	Sim	Sim	Não	675,10	675,1	0,0	Sim	330,06	Sim		Sim	Não	
311870 Coqueiral/MG	Sim		Sim		Sim		Não	1,20	1,2		Sim	6.500,00	Sim		Sim	Sim	Lavras/MG
351240 Cordeirópolis/SP	Sim	Não	Não	Sim	Sim	Não		14,40	0,0	14,4					Sim	Sim	Mogi Mirim/SP
311890 Cordisburgo/MG	Sim	Sim	Não	Não	Não	Sim	Não	21,60	21,6	0,0					Não	Não	
311900 Cordislândia/MG	Sim	Sim			Sim			1,00	1,0	0,0					Não	Não	
311910 Corinto/MG	Sim	Não	Sim	Sim	Não	Não	Não	24,00	24,0	0,0	Sim		Não		Não	Não	
351250 Coroados/SP	Sim	Não	Sim								Sim						
311930 Coromandel/MG	Sim	Não	Sim	Não	Sim	Não	Não	1,80	1,8		Sim	1.245,00	Sim		Sim	Sim	Patos de Minas/MG
311940 Coronel Fabriciano/MG	Sim	Sim	Não	Sim	Sim	Não	Não	7,00	7,0	0,0					Sim	Sim	Santana do Paraíso/MG

TABELA Rs01 - INFORMAÇÕES SOBRE COLETA DE RESÍDUOS SÓLIDOS DE SERVIÇOS DE SAÚDE

ANO DE  
REFERÊNCIA  
2010

Município	Execução de coleta dif. de RSS				Veículos utilizados		Ocorr. de cobrança pela coleta diferenciada	Quant. de RSS coletados			Coleta de RSS em unidades públicas de saúde terceirizada			Trat. de RSS Terceirizado	Prefeitura controla executores	Remessa de RSS para outros municípios		
	Existente	Prefeitura ou SLU	Empresa contr. ou SLU	Próprio Gerador ou contr.	Exclusivo	Da coleta domiciliar em viagem exclusiva		Total	Prefeitura ou contratados	Geradores ou contratados	Ocorrência	Valor contratual	Inclui tratamento RSS			Valor contratual	Ocorrência	Municípios
<b>Região Sudeste</b>	R\$020	R\$045	R\$046	R\$003	R\$038	R\$036	R\$004	R\$044	R\$028	R\$008	R\$040	R\$041	R\$042	R\$043	R\$026	R\$030	R\$031	
351260 Coronel Macedo/SP	Sim	Sim	Sim	Não	Sim	Sim	Não	1,20	1,2	0,0	Sim	2.800,00	Sim		Sim	Não		
351270 Corumbataí/SP	Sim	Não	Sim	Não	Sim	Não	Não	1,50	1,5		Sim	163,44	Sim		Sim	Sim	Poços de Caldas/MG	
351320 Cristais Paulista/SP	Sim		Sim		Sim	Não	Não									Não		
312030 Cristália/MG	Sim	Sim			Não	Sim	Não	0,20	0,2	0,0					Não	Não		
312050 Cristina/MG	Sim		Sim	Sim	Não	Não	Sim	14,00	14,0	0,0	Sim	8.156,25	Sim		Sim	Sim	Lavras/MG	
351330 Cruzália/SP	Sim	Não	Sim	Não	Sim	Não	Não	1,70	1,7		Sim	2.690,00	Sim		Sim	Sim	Assis/SP, Paulínia/SP	
351340 Cruzeiro/SP	Sim	Não	Sim	Não	Sim	Não	Não	41,00	41,0		Sim	240,00	Sim		Sim	Sim	Jacarei/SP	
351350 Cubatão/SP	Sim	Não	Sim	Não	Sim	Não					Sim	4.960,00	Sim		Sim	Sim	Mauá/SP	
312090 Curvelo/MG	Sim	Sim	Não	Não	Sim	Não	Não	48,00	48,0	0,0					Não	Não		
312125 Delta/MG	Sim	Não	Sim	Não	Sim	Não	Não	5,00	5,0		Sim	4.756,36	Sim		Não	Sim	Uberlândia/MG	
351370 Descalvado/SP	Sim		Sim					31.440,00	31.440,0		Sim	2.670,00			Sim	Sim	Mogi Mirim/SP	
312140 Desterro de Entre Rios/MG	Sim	Sim	Não	Não	Não	Não	Não	2,20	2,2	0,0						Não		
351380 Diadema/SP	Sim		Sim		Sim	Não	Não	716,00	716,0		Sim	604,79	Não	2.078,99	Sim	Sim	São Bernardo do Campo/SP, Mauá/SP	
312180 Dionísio/MG	Sim	Não	Sim	Não	Sim	Não	Não	15,00	15,0		Sim	2.600,00	Sim		Não	Sim	Santa Luzia/MG	
351385 Dirce Reis/SP	Sim	Não	Sim	Não	Não	Não		0,40	0,4	0,0	Sim	4.000,00	Sim		Não	Não		
312200 Divino/MG	Sim	Não	Sim	Sim	Sim	Não	Não	0,70	0,7	0,0	Sim	345,00	Sim		Não	Não		
351390 Divinolândia/SP	Sim	Não	Sim	Não	Sim	Não	Não	1,80	1,8		Sim	4.800,00	Sim		Sim	Sim	Poços de Caldas/MG	
312230 Divinópolis/MG	Sim		Sim		Sim		Sim	263,00	263,0		Sim	925,83	Não	810,00	Não	Sim	Betim/MG	
312240 Divisa Nova/MG	Sim	Não	Sim	Não	Sim	Não	Não	0,90	0,9		Sim	5.400,00	Sim		Sim	Sim	Poços de Caldas/MG	
351400 Dobrada/SP	Sim	Não	Sim	Não	Sim	Não	Não				Sim		Não		Não	Sim	Jardinópolis/SP	
312270 Dom Silvério/MG	Sim		Sim		Sim						Sim	175,00	Sim		Não	Sim	Ubatuba/MG	
320190 Domingos Martins/ES	Sim	Não	Sim	Não	Sim		Não				Sim	6.200,00	Sim		Sim	Sim	Cariacica/ES	
312290 Dona Eusébia/MG	Sim		Sim					1,20	1,2		Sim	5.410,00	Não		Não	Sim	Lavras/MG	
312310 Dores de Guanhães/MG	Sim		Sim		Sim	Não	Não	1,20	1,2	0,0	Sim	1.877,72	Sim		Sim	Não		
312340 Doresópolis/MG	Sim	Não	Sim	Não	Sim	Não	Não	0,40	0,4	0,0	Sim	3.800,00	Não		Não	Não		
351440 Dracena/SP	Sim		Sim		Sim		Não	6,50	6,5		Sim	6.390,00	Sim		Não	Sim	Taboão da Serra/SP	
330170 Duque de Caxias/RJ	Sim	Não	Sim	Sim	Sim	Não	Não	346,50	346,5	0,0	Sim	368,00			Sim	Não		
351490 Elias Fausto/SP	Sim	Não	Sim	Não	Sim	Não	Não	6,00	6,0		Sim	6.890,00	Sim		Não	Sim	Indaiatuba/SP	
312360 Elói Mendes/MG	Sim	Sim	Não	Não	Sim	Sim	Não	2,50	2,5	0,0					Não	Não		
351495 Embaúba/SP	Sim	Não	Sim	Não	Sim	Não	Não	0,30	0,3	0,0	Sim	6.840,00	Não		Não	Não		
351500 Embu/SP	Sim	Não	Sim	Não	Sim	Não	Não	198,10	198,1	0,0	Sim	3.275,00	Sim		Sim	Não		
351515 Engenheiro Coelho/SP	Sim	Não	Sim	Não	Sim	Não	Não	3.600,00	3.600,0		Sim	797,00	Sim		Não	Sim	São Paulo/SP	
312380 Engenheiro Navarro/MG	Sim	Não	Sim	Não	Sim	Não	Sim	3,00	3,0		Sim	500,00	Não		Não	Sim	Montes Claros/MG	
330180 Engenheiro Paulo de Frontin/RJ	Sim	Não	Sim	Sim	Sim	Não	Não	2,00	2,0	0,0	Não				Sim	Não		
312385 Entre Folhas/MG	Sim	Não	Sim	Não	Sim	Não	Não				Sim	350,00	Sim		Não	Sim	Coronel Fabriciano/MG	
312440 Espírito Santo do Dourado/MG	Sim	Não	Sim	Não	Sim	Não	Sim				Sim	400,00	Sim		Não	Não		
351518 Espírito Santo do Pinhal/SP	Sim	Sim	Não	Não	Sim	Não	Não	100,00	100,0						Sim	Sim	Mogi Mirim/SP	
351519 Espírito Santo do Turvo/SP	Sim	Não	Sim	Não	Sim	Não	Não				Sim	3.200,00	Sim		Não	Sim	Assis/SP, Chapecó/SC	
351530 Estrela do Norte/SP	Sim	Não	Sim	Não	Sim	Sim	Não		2,9						Sim		Bernardino de Campos/SP	



TABELA Rs01 - INFORMAÇÕES SOBRE COLETA DE RESÍDUOS SÓLIDOS DE SERVIÇOS DE SAÚDE

ANO DE  
REFERÊNCIA  
2010

Município	Execução de coleta dif. de RSS				Veículos utilizados		Ocorr. de cobrança pela coleta diferenciada	Quant. de RSS coletados			Coleta de RSS em unidades públicas de saúde terceirizada			Trat. de RSS Terceirizado	Prefeitura controla executores	Remessa de RSS para outros municípios		
	Existe	Prefeitura ou SLU	Empresa contr. ou SLU	Próprio Gerador ou contr.	Exclusivo	Da coleta domiciliar em viagem exclusiva		Total	Prefeitura ou contratados	Geradores ou contratados	Ocorrência	Valor contratual R\$/t	Inclui tratamento RSS			Valor contratual R\$/t	Ocorrência	Municípios
								t	t	t								
Código	Nome/UF	Rs020	Rs045	Rs046	Rs003	Rs038	Rs036	Rs004	Rs044	Rs028	Rs008	Rs040	Rs041	Rs042	Rs043	Rs026	Rs030	Rs031
<b>Região Sudeste</b>																		
351520	Estrela d'Oeste/SP	Sim	Não	Sim	Sim	Sim	Não	Não	1,70	1,7	0,0	Sim	6.000,00	Sim		Sim	Não	
312510	Extrema/MG	Sim	Sim	Não	Não	Sim	Não	Sim	12,00	12,0	0,0					Sim	Não	
312520	Fama/MG	Sim	Sim				Sim			0,3							Não	
312530	Faria Lemos/MG	Sim	Não	Sim	Não	Sim	Não	Sim	1,20	1,2		Sim	3.000,00	Sim		Não	Sim	Belo Horizonte/MG
351540	Fatura/SP	Sim	Sim	Sim	Sim	Sim	Sim	Não				Sim		Sim		Não	Sim	Bernardino de Campos/SP
351560	Fernando Prestes/SP	Sim	Não	Sim	Não	Não	Não	Não	1,50	1,5		Sim	9.000,00	Sim		Não	Sim	São José Rio Preto/SP
351565	Fernão/SP	Sim		Sim					0,70	0,7	0,0	Sim	2.076,55	Não		Não	Não	
351570	Ferraz de Vasconcelos/SP	Sim		Sim		Sim			6,00	6,0		Sim	500,00	Sim		Não	Sim	Suzano/SP
351590	Floreal/SP	Sim	Não	Sim	Não	Sim	Não	Não	0,70	0,7		Sim	7.500,00	Sim		Não	Sim	Votuporanga/SP
312600	Florestal/MG	Sim	Sim	Não	Não	Sim	Não	Não	1,80	1,8	0,0					Não	Não	
351600	Flórida Paulista/SP	Sim	Não	Sim	Não	Não	Não	Não	0,00	0,0	0,0	Sim	6.600,00	Sim		Não	Não	
312610	Formiga/MG	Sim	Não	Sim	Sim				6,30	6,3	0,0					Não	Sim	Lavras/MG
312630	Fortaleza de Minas/MG	Sim	Não	Sim	Não	Sim	Não	Não	1,40	1,4		Sim	3.000,00	Sim		Sim	Sim	Poços de Caldas/MG
312640	Fortuna de Minas/MG	Sim			Sim		Sim									Não	Não	
351620	Franca/SP	Sim	Não	Sim	Sim	Sim	Não	Não	197,50	197,5	0,0	Sim	1.945,00	Não	2.800,00	Sim	Sim	Guará/SP
312650	Francisco Badaró/MG	Sim	Sim	Não	Não	Não	Sim	Não								Não	Não	
312660	Francisco Dumont/MG	Sim	Sim	Sim	Não	Sim	Não	Não				Sim	100,00	Não	100,00	Não	Sim	MONTES CLAROS - MG
312705	Fronteira dos Vales/MG	Sim	Sim	Não	Não	Não	Sim	Não	1,00	1,0						Não	Não	
312710	Frutal/MG	Sim	Sim			Sim			108,00	108,0	0,0					Não	Não	
351650	Gabriel Monteiro/SP	Sim	Não	Sim	Não	Sim	Não	Não	0,60	0,6		Sim	400,00	Sim		Sim	Sim	São José do Rio Preto/SP
351660	Gália/SP	Sim	Não	Sim	Não	Sim	Não	Não	2,30	2,3		Sim	6.893,28	Sim			Sim	Bauru/SP
312733	Gameleiras/MG	Sim	Sim	Não	Não	Não	Sim	Não	3,00	3,0	0,0					Sim	Não	
351670	Garça/SP	Sim	Não	Sim	Não	Sim	Não	Não	5,00	5,0	0,0	Sim	2.440,00	Não	2.440,00	Não	Não	
351680	Gastão Vidigal/SP	Sim		Sim		Sim						Sim	3.032,41	Sim				
351690	General Salgado/SP	Sim		Sim		Sim			1,10	1,1		Sim	6.500,00	Sim		Sim	Sim	Votuporanga/SP
351700	Getulina/SP	Sim		Sim		Sim						Sim	2.400,00	Não	1.440,00	Não		
312735	Glaucilândia/MG	Sim	Sim	Não	Não	Sim	Não	Não	0,20	0,2	0,0					Não	Não	
351710	Glicério/SP	Sim	Não	Sim	Não	Sim	Não	Não		1,0		Sim	339,67	Sim		Sim	Sim	Votuporanga/SP
312750	Gonzaga/MG	Sim	Sim			Não	Não	Não	3,30	3,3	0,0						Não	
312760	Gouveia/MG	Sim	Sim	Não	Não	Não	Não	Não	120,00	120,0	0,0					Não	Não	
312770	Governador Valadares/MG	Sim	Não	Sim	Não	Não	Não	Não	175,00	175,0		Sim	768,67	Não	2.010,00	Não	Sim	Betim/MG, Ubá/MG
312780	Grão Mogol/MG	Sim	Sim				Sim			15,0						Não	Não	
320230	Guacuí/ES	Sim	Sim	Não	Não	Sim	Não	Não		72,0							Não	
351720	Guaiçara/SP	Sim	Não	Sim	Não	Sim	Não	Não	1,20	1,2		Sim	3.900,00	Sim		Sim	Sim	Assis/SP
351730	Guaimbê/SP	Sim	Sim				Sim			1,0							Sim	Não
312800	Guanhães/MG	Sim	Não	Sim	Sim	Sim	Não	Não	15,00	0,0	15,0	Sim	4.377,52	Sim		Sim	Não	
351750	Guapiaçu/SP	Sim	Não	Sim	Não	Sim	Não	Não	12,00	12,0		Sim	820,00	Não	500,00	Não	Sim	Jardinópolis/SP
351760	Guapira/SP	Sim	Não	Sim	Não	Sim	Não	Não	3,00	3,0		Sim	400,00	Sim		Não	Não	
351780	Guaraçai/SP	Sim	Não	Sim	Não	Sim	Não	Sim	1,50	1,5		Sim	8.145,00	Sim		Sim	Sim	São José do Rio Preto/SP

TABELA Rs01 - INFORMAÇÕES SOBRE COLETA DE RESÍDUOS SÓLIDOS DE SERVIÇOS DE SAÚDE

ANO DE  
REFERÊNCIA  
2010

Município	Execução de coleta dif. de RSS				Veículos utilizados		Ocorr. de cobrança pela coleta diferenciada	Quant. de RSS coletados			Coleta de RSS em unidades públicas de saúde terceirizada			Trat. de RSS Terceirizado	Prefeitura controla executores	Remessa de RSS para outros municípios		
	Existente	Prefeitura ou SLU	Empresa contr. ou SLU	Próprio Gerador ou contr.	Exclusivo	Da coleta domiciliar em viagem exclusiva		Total	Prefeitura ou contratados	Geradores ou contratados	Ocorrência	Valor contratual R\$/t	Inclui tratamento RSS			Valor contratual R\$/t	Ocorrência	Municípios
<b>Região Sudeste</b>	Rs020	Rs045	Rs046	Rs003	Rs038	Rs036	Rs004	Rs044	Rs028	Rs008	Rs040	Rs041	Rs042	Rs043	Rs026	Rs030	Rs031	
312820 Guaraciaba/MG	Sim	Sim	Sim	Sim	Sim	Não	Não	7,00	6,0	1,0	Sim	857,14	Sim	Sim	Sim	Sim	Ubá/MG	
312840 Guarani/MG	Sim	Sim	Sim	Não	Não	Sim	Não	1,50	1,5		Sim	5.200,00	Sim	Sim	Sim	Sim	Lavras/MG	
312850 Guarará/MG	Sim	Não	Sim	Não	Sim	Não	Sim	1,00	1,0		Sim	7.560,00	Não	Não	Sim	Sim	Lavras/MG	
351820 Guararapes/SP	Sim	Não	Sim	Não	Sim	Não	Não	6,70	6,7		Sim	3.260,00	Não	Não	Sim	Sim	São José do Rio Preto/SP	
351830 Guararema/SP	Sim	Não	Sim	Não	Sim	Não	Não	2,30	2,3		Sim	7.000,00		Sim	Sim	Sim	Jacareí/SP	
351840 Guaratinguetá/SP	Sim	Sim	Não	Não	Sim	Não	Não	78,00	78,0	0,0				Não	Não			
351860 Guariba/SP	Sim	Não	Sim	Não	Sim	Não	Não	5,70	5,7		Sim	3.900,00	Sim	Não	Sim	Sim	Jardinópolis/SP	
351870 Guarujá/SP	Sim	Não	Sim	Não	Sim	Não	Não	239,90	239,9		Sim		Não	Sim	Sim	Sim	Suzano/SP	
351880 Guarulhos/SP	Sim	Não	Sim	Sim	Sim	Não	Sim		1.403,0		Sim		Não	2.180,00	Não	Sim	Mauá/SP	
351885 Guataporã/SP	Sim		Sim	Sim	Sim	Não	Não				Sim	1.950,00	Sim	Sim	Sim	Sim	Ribeirão Preto/SP	
312880 Guidoal/MG	Sim		Sim			Não		1,20	1,2		Sim	7.800,00	Sim	Sim	Sim	Sim	Lavras/MG	
351890 Guzolândia/SP	Sim	Não	Sim	Não	Sim	Não	Não	1,20	0,0	1,2	Sim	5.204,66	Sim		Não	Não		
351900 Herculândia/SP	Sim	Não	Sim	Não	Sim	Não	Não	6,00	6,0	0,0	Sim	3.340,00	Sim		Não	Não		
351907 Hortolândia/SP	Sim	Não	Sim	Não	Sim	Não	Não	180,00	180,0	0,0	Sim	1.491,32	Não	1.270,40	Sim	Sim	MOGI MIRIM	
351910 Iacanga/SP	Sim	Não	Sim	Não	Sim	Sim	Não				Sim	4.000,00	Sim		Sim	Não		
312950 Ibiá/MG	Sim	Sim			Sim			4,20	4,2	0,0						Não		
351940 Ibirá/SP	Sim	Sim	Sim	Não	Sim	Não	Sim	0,50	0,5		Sim	650,00	Não	468,50	Sim	Sim	São José do Rio Preto/SP	
312970 Ibiraci/MG	Sim	Não	Sim	Não	Sim	Sim	Não	0,00	0,0		Sim	188,00	Não	188,00	Não	Sim	Guará/SP	
312980 Ibitiré/MG	Sim	Sim			Sim		Não		187,2							Sim	Contagem/MG	
351960 Ibitinga/SP	Sim	Não	Sim	Não	Sim	Não	Não	30,00	30,0		Sim	2.230,00	Não	2.230,00	Sim	Sim	São José do Rio Preto/SP	
351970 Ibiúna/SP	Sim	Não	Sim	Não	Não	Não	Não	43,00	43,0		Sim	1.310,00	Não		Não	Sim		
320260 Iconha/ES	Sim	Não	Sim	Não	Sim	Não	Não	2.214,00	2.214,0		Sim	2.117,50	Sim		Sim	Sim	Vila Velha/SC	
352000 Igarapu do Tietê/SP	Sim	Não	Sim	Não	Sim	Não	Não	1,40	1,4		Sim	2.500,00	Sim		Não	Sim	Assis/SP	
352010 Igarapava/SP	Sim	Não	Sim	Sim	Sim	Não	Não	32,00	32,0	0,0	Sim	1.643,00	Sim		Sim			
313010 Igarapé/MG	Sim	Sim	Sim	Sim	Sim	Não	Não		0,0		Sim	4.000,00	Sim		Sim	Sim	Betim/MG	
330187 Iguaba Grande/RJ	Sim	Não	Sim	Não	Sim	Não	Não	8,50	8,5		Sim	3.000,00	Sim		Sim	Sim	Cabo Frio/RJ	
313040 Ijaci/MG	Sim		Sim		Sim						Sim				Não	Sim	Lavras/MG	
352044 Ilha Solteira/SP	Sim	Não	Sim	Não	Sim	Não	Não	14,20	14,2		Sim	2.005,11	Sim		Não	Sim	São José do Rio Preto/SP	
352040 Ilhabela/SP	Sim		Sim		Sim		Não	14,40	14,4		Sim	207,00	Sim		Sim	Sim	São Paulo/SP	
313050 Illicínea/MG	Sim	Sim			Sim	Sim	Não	4,60	4,6	0,0					Não	Não		
352050 Indaiatuba/SP	Sim	Não	Sim	Sim	Sim	Não	Sim	36,20	18,6	17,6	Sim	4.900,00	Sim		Sim	Sim	Paulínia/SP	
313080 Ingai/MG	Sim	Sim													Não	Não		
313110 Inimutaba/MG	Não																	
352080 Inúbia Paulista/SP	Sim	Não	Sim	Não	Sim	Não	Não	0,00	0,0	0,0	Sim	210,00	Sim		Sim	Não		
313115 Ipaba/MG	Sim	Não	Sim	Não	Sim	Não	Não	1,80	1,8		Sim	2.222,23	Sim		Sim	Sim	Belo Horizonte/MG	
313120 Ipanema/MG	Sim		Sim		Sim			4,50	4,5		Sim	2.142,78	Sim		Sim	Sim	Santa Luzia/MG	
313130 Ipatinga/MG	Sim	Não	Sim	Sim	Sim	Não	Não	199,80	84,9	114,9	Sim				Não	Sim	Santana do Paraíso/MG	
352100 Iperó/SP	Sim	Não	Sim	Não	Sim	Não	Não	4,90	4,9		Sim	4.388,00	Sim		Sim	Sim	Sorocaba/SP, Paulínea/SP	
352110 Ipeúna/SP	Sim		Sim		Sim	Não	Não	3,60	3,6		Sim	3.000,00	Sim		Não	Sim	Paulínia/SP	

TABELA Rs01 - INFORMAÇÕES SOBRE COLETA DE RESÍDUOS SÓLIDOS DE SERVIÇOS DE SAÚDE

ANO DE  
REFERÊNCIA  
2010

Município	Execução de coleta dif. de RSS				Veículos utilizados		Ocorr. de cobrança pela coleta diferenciada	Quant. de RSS coletados			Coleta de RSS em unidades públicas de saúde terceirizada			Trat. de RSS Terceirizado	Prefeitura controla executores	Remessa de RSS para outros municípios		
	Existe	Prefeitura ou SLU	Empresa contr. ou SLU	Próprio Gerador ou contr.	Exclusivo	Da coleta domiciliar em viagem exclusiva		Total	Prefeitura ou contratados	Geradores ou contratados	Ocorrência	Valor contratual	Inclui tratamento RSS			Valor contratual	Ocorrência	Municípios
<b>Região Sudeste</b>	R\$020	R\$045	R\$046	R\$003	R\$038	R\$036	R\$004	R\$044	R\$028	R\$008	R\$040	R\$041	R\$042	R\$043	R\$026	R\$030	R\$031	
352140 Iracemópolis/SP	Sim	Sim	Não	Não	Sim	Não	Não	0,00	0,0	0,0					Não	Não		
352150 Irapuã/SP	Sim		Sim		Sim			1,40	1,4		Sim	7.200,00	Sim		Sim	Sim	São José do Rio Preto/SP	
352170 Itaberá/SP	Sim		Sim						5,4		Sim	7.537,00			Sim	Não		
313170 Itabira/MG	Sim	Sim	Não	Não	Sim	Não	Não	310,00	310,0	0,0					Não	Não		
313190 Itabirito/MG	Sim	Não	Sim	Não	Sim	Não	Não				Sim					Sim	Santa Luzia/MG	
330190 Itaboraí/RJ	Sim		Sim		Sim				83,8		Sim	2.420,00	Não		Sim	Não		
320270 Itaguaçu/ES	Sim	Não	Sim	Não	Sim	Não	Não				Sim	1.310,00	Sim		Sim	Sim	Colatina/ES	
330200 Itaguaí/RJ	Sim	Não	Sim	Não	Sim	Não	Não	8,00	8,0		Sim		Sim		Sim	Sim	Nova Iguaçu/RJ	
313220 Itaguara/MG	Sim	Sim	Sim		Sim	Não	Não	2,50	2,5		Sim	2.720,00	Sim		Não	Sim	Contagem/MG	
352180 Itaí/SP	Sim	Não	Sim	Não	Não	Não	Não	6,00	6,0		Sim	1.680,00	Sim		Não	Sim	Bernardino de Campos/SP	
313230 Itaipé/MG	Sim	Sim	Não	Não	Não	Sim	Não	36,00	36,0	0,0					Não	Não		
352190 Itajobi/SP	Sim	Sim	Sim	Não	Sim	Não	Não		6,0		Sim	500,00	Sim		Não	Sim	São José do Rio Preto/SP	
313240 Itajubá/MG	Sim	Não	Sim	Não	Sim	Não	Não	1,00	1,0		Sim	1.930,00	Não	1.620,00	Sim	Sim	Lavras/MG.	
330205 Italva/RJ	Sim	Sim	Sim	Não	Sim	Sim	Não		0,0		Sim	1.700,00	Sim		Não	Não		
313250 Itamarandiba/MG	Não																	
313290 Itamogi/MG	Sim	Sim	Sim	Sim	Sim	Não	Não	1,40	1,4	0,0	Sim	2.300,00	Sim		Sim	Sim	Poços de Caldas/MG, Paulínia/MG, Betim/MG	
313300 Itamonte/MG	Sim	Não	Sim	Sim	Sim	Não	Não		1,2		Sim	650,00	Sim		Não	Sim	Lavras/MG	
352210 Itanhaém/SP	Sim	Não	Sim	Não	Sim	Não	Sim	132,30	132,3		Sim	4.470,00	Sim		Sim	Sim	São Paulo/SP	
313310 Itanhandu/MG	Sim			Sim											Não	Sim	Lavras/MG	
313330 Itaobim/MG	Sim	Sim			Sim											Não		
330210 Itaocara/RJ	Sim		Sim		Sim		Não	9,00	9,0		Sim	120,00	Não		Não	Sim	Nova Friburgo/RJ	
352220 Itapecerica da Serra/SP																		
313350 Itapecerica/MG	Sim		Sim			Sim		2,50	2,5		Sim		Não	4.160,00	Sim	Sim	Lavras/MG	
320280 Itapemirim/ES	Sim		Sim		Sim			12,90	12,9		Sim	2.300,00	Sim		Sim	Sim	Vila Velha/ES	
352230 Itapetininga/SP	Sim	Não	Sim	Sim	Não	Não	Não	14,30	14,3	0,0	Sim	2.283,17	Não	2.283,17	Sim	Sim	Sorocaba/SP	
352240 Itapeva/SP	Sim	Não	Sim	Sim	Não	Não	Não	9,30	8,3	1,0	Sim	1.500,00	Sim		Sim	Não		
352250 Itapeví/SP	Sim	Não	Sim	Sim	Sim	Não	Não	128,50	128,5	0,0	Sim	3.198,29	Sim		Sim	Sim	Paulínia/SP	
352260 Itapira/SP	Sim	Não	Sim	Sim	Sim	Não	Não	14,00	8,0	6,0	Sim	4.037,50	Sim		Sim	Sim	Mogi Mirim/SP	
352265 Itapirapuã Paulista/SP	Sim	Não	Sim	Não	Sim	Não	Não	0,20	0,2		Sim	9.490,00	Sim		Não	Sim	Paulínia/SP	
352270 Itápolis/SP	Sim	Não	Sim	Não	Sim	Não	Não	7,70	7,7		Sim	2.117,40	Sim		Sim	Sim	Jardinópolis/SP	
352300 Itapura/SP	Sim	Não	Sim	Não	Sim	Não	Não	1,00	1,0		Sim	5.043,80	Sim		Não	Sim	São José do Rio Preto/SP	
352310 Itaquaquecetuba/SP	Sim	Não	Sim	Sim	Sim						Sim	4.660,00	Não	4.660,00	Sim	Sim	São José dos Pinhais/PR	
352320 Itararé/SP	Sim	Não	Sim	Não	Sim	Não	Não	6,00	6,0		Sim	1.332,00	Sim		Não	Sim	Sorocaba/SP	
352330 Itariri/SP	Sim	Não	Sim	Não	Sim	Não	Não		7,2		Sim	2.311,10	Não	1.155,56	Sim	Sim	Sorocaba/SP	
352340 Itatiba/SP	Sim	Não	Sim	Não	Sim	Não	Sim	105,20	105,2		Sim	113,88	Não		Sim	Sim	Paulínia/SP	
313380 Itaúna/MG	Sim	Não	Sim	Não	Sim	Não	Não	48,00	48,0		Sim	5.740,00	Sim		Não	Sim	Belo Horizonte/MG, Santa Luzia/MG	
352360 Itirapina/SP	Sim	Não	Sim	Não	Sim	Não	Não	5,20	5,2		Sim	1.641,76	Sim		Sim	Sim	Mogi Mirim/SP, Paulínia/SP	
352390 Ituí/SP	Sim	Não	Sim	Sim	Sim	Não	Não	287,10	287,1	0,0	Sim	1.350,00	Não	1.710,00	Sim	Sim	Santana do Parnaíba/SP	
313420 Ituiutaba/MG	Sim		Sim		Sim	Não	Sim				Sim	1.066,39	Não	2.902,61	Sim	Sim	Uberlândia/MG	

TABELA Rs01 - INFORMAÇÕES SOBRE COLETA DE RESÍDUOS SÓLIDOS DE SERVIÇOS DE SAÚDE

ANO DE  
REFERÊNCIA  
2010

Município	Execução de coleta dif. de RSS				Veículos utilizados		Ocorr. de cobrança pela coleta diferenciada	Quant. de RSS coletados			Coleta de RSS em unidades públicas de saúde terceirizada			Trat. de RSS Terceirizado	Prefeitura controla executores	Remessa de RSS para outros municípios		
	Existente	Prefeitura ou SLU	Empresa contr. ou SLU	Próprio Gerador ou contr.	Exclusivo	Da coleta domiciliar em viagem exclusiva		Total	Prefeitura ou contratados	Geradores ou contratados	Ocorrência	Valor contratual R\$/t	Inclui tratamento RSS			Valor contratual R\$/t	Ocorrência	Municípios
								t	t	t				Rs040	Rs041			
Código	Nome/UF	Rs020	Rs045	Rs046	Rs003	Rs038	Rs036	Rs004	Rs044	Rs028	Rs008	Rs040	Rs041	Rs042	Rs043	Rs026	Rs030	Rs031
<b>Região Sudeste</b>																		
352400	Itupeva/SP	Sim	Sim	Sim	Não	Sim	Não	Não	354,00	354,0		Sim		Sim		Sim	Sim	Campinas/SP
313440	Iturama/MG	Sim	Não	Sim	Não	Sim	Não	Não	200,00	200,0	0,0	Sim				Não	Não	
313450	Itutinga/MG	Sim	Não	Sim	Não	Sim	Não	Não	1,00	1,0		Sim	8.360,00	Não	583,06	Não	Sim	Ubatuba/MG
352410	Ituverava/SP	Sim		Sim		Sim			3,00	3,0		Sim	1.717,32	Sim		Sim	Sim	Jardinópolis/SP
352420	Jaborandi/SP	Sim	Não	Sim	Não	Sim	Não	Não	12,00	12,0		Sim	1.800,00	Não		Sim	Sim	Jardinópolis/SP
352430	Jaboticabal/SP	Sim	Não	Sim	Não	Sim	Não	Não	73,90	73,9		Sim	2.700,00	Sim		Não	Sim	Hortolândia/SP
352440	Jacarei/SP	Sim	Não	Sim		Sim	Não			252,8		Sim	2.378,82	Sim		Não	Não	
313470	Jacinto/MG	Não																
313480	Jacui/MG	Sim		Sim	Sim	Sim		Sim	1,10	0,4	0,7	Sim	4.500,00	Sim		Sim	Sim	Poços de Caldas/MG
352470	Jaguariúna/SP	Sim		Sim		Sim	Não	Sim		70,0		Sim	4.100,00	Sim		Sim	Sim	Hortolândia/SP
352480	Jales/SP	Sim	Não	Sim	Não	Sim	Não	Não	34,40	34,4		Sim	120,00	Sim		Sim	Sim	Votuporanga/SP
330227	Japeri/RJ	Sim	Não	Sim	Sim	Sim	Não	Sim	230,40	230,4	0,0	Sim	273,50	Não		Não	Não	
352510	Jardinópolis/SP	Sim	Não	Sim	Não	Sim	Não	Não	0,00	0,0	0,0	Sim		Sim		Sim	Não	
352520	Jarinu/SP	Sim		Sim								Sim				Sim	Sim	Sorocaba/SP
352530	Jaú/SP	Sim	Não	Sim	Sim	Sim	Não	Não	230,00	20,0	210,0	Sim	1.320,00	Sim		Sim	Sim	Mogi Mirim/SP, Bernardino de Campo/SP
313540	Jeceaba/MG	Sim	Não	Sim		Sim	Não	Não	0,70	0,7		Sim	400,00	Sim		Não	Sim	Contagem/MG
313550	Jequeri/MG	Sim	Não	Sim	Não	Sim	Não	Não	1,00	1,0		Sim	1.000,00	Sim		Sim	Sim	Juiz de Fora/MG
320310	Jerônimo Monteiro/ES																	
313610	Joanésia/MG	Sim	Não	Sim	Não	Sim	Não	Não	1,20	1,2		Sim	6.650,00	Sim		Sim	Sim	Timóteo/MG
313620	João Monlevade/MG	Sim	Sim	Sim	Não	Sim	Não	Não	54,00	54,0	0,0	Sim	1.047,90	Não	45,90	Sim	Não	
320313	João Neiva/ES	Sim	Sim	Sim	Não	Sim	Não	Não	12,00	12,0		Sim	10.000,00	Não	5.574,71	Sim	Sim	Aracruz/ES
352560	João Ramalho/SP	Sim	Não	Sim	Não	Não	Não	Não	0,50	0,0	0,5	Sim	9.226,20	Sim		Não	Não	
313655	José Raydan/MG	Sim	Sim	Não	Não	Não	Sim	Não	1,50	1,5	0,0					Não	Não	
313670	Juiz de Fora/MG	Sim	Sim	Sim	Sim	Sim	Não	Sim	1.387,90	1.387,9	0,0	Não				Sim	Não	
352580	Júlio Mesquita/SP	Sim	Sim	Não	Não	Sim	Não	Não	2,40	2,4	0,0					Não	Não	
352590	Jundiaí/SP	Sim	Não	Sim	Não	Sim	Não	Não	358,20	358,2		Sim	1.120,00	Não	1.600,00	Sim	Sim	Paulínia/SP
352610	Juquiá/SP	Sim	Não	Sim	Sim	Sim	Não	Não	4,00	0,0	4,0	Sim	120,00	Sim		Sim	Sim	Mauá/SP
313690	Juruáia/MG	Sim	Sim				Sim		2,00	2,0	0,0					Não	Não	
313710	Lagamar/MG	Sim	Não	Sim	Não	Não	Sim	Sim	10,00	10,0		Sim	350,00	Sim		Não	Não	
313750	Lagoa Formosa/MG	Sim		Sim		Sim	Não	Não	2,60	2,6		Sim	3.990,00	Sim		Não	Sim	Patos de Minas/MG
313760	Lagoa Santa/MG	Não																
313780	Lambari/MG	Sim	Sim	Não	Não	Não	Sim	Não	10,00	10,0	0,0						Não	
352640	Laranjal Paulista/SP	Sim		Sim	Sim	Sim						Sim	384,00	Sim		Sim	Sim	Piracicaba/SP
352660	Lavrinhas/SP	Sim	Não	Sim	Não	Sim	Não	Não	0,50	0,5		Sim	6.600,00	Sim		Não	Sim	Jacarei/SP
313835	Leme do Prado/MG	Sim	Sim	Não	Não	Sim	Sim	Não	1,00	1,0	0,0					Sim	Não	
352680	Lençóis Paulista/SP	Sim	Sim	Não	Não	Sim	Não	Não	63,60	63,6	0,0					Não	Não	
313860	Lima Duarte/MG	Sim		Sim		Sim	Não	Não				Sim	600,00	Sim		Não	Não	
313862	Limeira do Oeste/MG	Não																
352690	Limeira/SP	Sim	Não	Sim	Não	Sim	Não	Sim	578,70	578,7		Sim	2.500,00	Sim		Sim	Sim	Paulínia/SP

TABELA Rs01 - INFORMAÇÕES SOBRE COLETA DE RESÍDUOS SÓLIDOS DE SERVIÇOS DE SAÚDE

ANO DE  
REFERÊNCIA  
2010

Município	Execução de coleta dif. de RSS				Veículos utilizados		Ocorr. de cobrança pela coleta diferenciada	Quant. de RSS coletados			Coleta de RSS em unidades públicas de saúde terceirizada			Trat. de RSS Terceirizado	Prefeitura controla executores	Remessa de RSS para outros municípios		
	Existente	Prefeitura ou SLU	Empresa contr. ou SLU	Próprio Gerador ou contr.	Exclusivo	Da coleta domiciliar em viagem exclusiva		Total	Prefeitura ou contratados	Geradores ou contratados	Ocorrência	Valor contratual R\$/t	Inclui tratamento RSS			Valor contratual R\$/t	Ocorrência	Municípios
								t	t	t								
Código	Nome/UF	Rs020	Rs045	Rs046	Rs003	Rs038	Rs036	Rs004	Rs044	Rs028	Rs008	Rs040	Rs041	Rs042	Rs043	Rs026	Rs030	Rs031
<b>Região Sudeste</b>																		
352700	Lindóia/SP	Sim	Não	Sim	Não	Sim	Não	Não	1,80	1,8	0,0	Sim	7.800,00	Não	7.800,00	Não		
320320	Linhares/ES	Sim	Não	Sim	Não	Sim	Sim	Não	156,00	156,0		Sim	100,00	Não	100,00	Sim	Sim	Cariacica/ES
352710	Lins/SP	Sim	Não	Sim	Sim	Sim	Não	Não	51,70	12,7	39,0	Sim	1.900,00	Sim		Não	Sim	Assis/SP
313865	Lontra/MG	Não																
352725	Lourdes/SP	Sim	Não	Sim	Não	Sim	Não	Não	0,20	0,2		Sim	5.877,64	Sim		Sim	Sim	Votuporanga/SP, São José do Rio Preto/SP
352740	Lucélia/SP	Sim		Sim					1,60	1,6		Sim	7.500,00	Sim		Sim	Sim	São José do Rio Preto/SP
352750	Lucianópolis/SP	Sim	Não	Sim	Não	Sim	Não					Sim	4.200,00	Sim		Sim	Sim	Não
352760	Luis Antônio/SP	Sim	Não	Sim	Não	Sim	Não	Sim				Sim				Não	Sim	Jardinópolis/SP
313868	Luislândia/MG	Sim	Não	Sim	Não	Sim	Não	Não	2,50	2,5		Sim	1.150,00	Sim		Não	Sim	Montes Claros/MG
352790	Lutécia/SP	Sim	Não	Sim	Não	Sim	Não	Não	6,00	6,0	0,0	Sim	250,00	Não		Não	Sim	Não
313880	Luz/MG	Sim	Sim	Sim	Sim	Sim	Sim	Não	3,10	3,1		Sim	4.500,00	Sim		Sim	Sim	Lavras/MG
330240	Macaé/RJ	Sim	Não	Sim	Sim	Sim	Não	Sim	410,00	312,0	98,0	Sim		Sim		Sim	Sim	Não
352800	Macatuba/SP	Sim	Não	Sim	Sim	Sim	Não	Não								Sim	Sim	Bauru/SP
352810	Macaubal/SP	Sim	Sim			Não	Sim	Não	48,00	48,0						Não	Não	
330245	Macuco/RJ	Sim	Não	Sim	Não	Sim	Não	Não	50,00	50,0		Sim	200,00	Sim		Sim	Sim	Santa Maria Madalena/RJ
352830	Magda/SP	Sim	Não	Sim	Não	Sim	Não	Não	0,00	0,0		Sim	480,00	Sim		Não	Sim	Votuporanga/SP
352850	Mairiporã/SP	Sim	Sim	Sim	Não	Sim	Sim	Não	28,40	28,4		Sim	2.670,00	Sim		Não	Sim	Hortolândia/SP
352860	Manduri/SP	Sim	Não	Sim	Não	Sim	Não	Não	0,80	0,8		Sim	4.320,00	Sim		Não	Sim	Ipaussu/SP
313930	Manga/MG	Não																
330260	Mangaratiba/RJ	Sim		Sim								Sim					Não	
313940	Manhuaçu/MG	Não																
313960	Mantena/MG	Sim	Não	Não	Sim	Não	Sim									Não	Não	
320330	Mantenópolis/ES	Sim	Sim	Sim	Não	Sim	Não	Não	40,00	40,0		Sim	210,00	Não		Sim	Sim	Colatina/ES
352870	Marabá Paulista/SP	Sim	Não	Sim	Não	Sim	Não	Não		3,0		Sim	280,00	Não	280,00	Não	Sim	Uchôa/SP
352880	Maracá/SP	Sim	Não	Sim	Não	Sim	Sim	Não	12,00	12,0	0,0	Sim	625,00	Não	625,00	Não	Não	
352885	Marapoama/SP	Sim	Não	Sim	Não	Sim	Não	Não	2,00	2,0	0,0	Sim	5.200,00	Sim		Sim	Sim	Não
313990	Maria da Fé/MG	Sim	Não	Não	Sim	Sim	Não				0,7					Sim	Sim	Não
314000	Mariana/MG	Sim	Não	Sim	Sim	Sim	Não	Não	92,10	92,1	0,0	Sim	2.650,00	Sim		Não	Sim	Conselheiro Lafaiete/MG
330270	Maricá/RJ	Sim		Sim					108,00	108,0		Sim	3.260,00	Sim		Sim	Sim	Araruama/RJ
320335	Marilândia/ES	Sim	Não	Sim	Não	Sim	Não	Não	2,60	2,6		Sim	961,00	Sim		Não	Sim	Colatina/ES
352900	Marília/SP	Sim	Sim	Sim	Não	Sim	Não	Sim	264,00	264,0		Não		Não	100,00	Não	Sim	Mogi Mirim/SP
314020	Maripá de Minas/MG	Sim	Não	Sim	Não	Sim	Não	Não	1,30	1,3		Sim	208,85	Sim		Não	Sim	Lavras/MG
352920	Martinópolis/SP	Sim	Sim	Sim	Não	Sim	Não	Não								Não	Não	
352930	Matão/SP	Sim	Não	Sim	Não	Sim	Não	Não	156,70	156,7		Sim	1.100,00	Não	2.250,00	Sim	Sim	Jardinópolis/SP
314070	Mateus Leme/MG	Sim		Sim		Sim	Não	Não		20,0		Sim	7.854,84	Sim		Não	Sim	Betim/MG
314120	Matutina/MG	Sim		Sim		Sim			1,00	1,0		Sim	550,00	Sim		Sim	Sim	Lavras/MG
352940	Mauá/SP	Sim	Não	Sim	Não	Sim	Não	Não	373,90	373,9	0,0	Sim	3.152,21	Sim		Sim	Sim	Não
314140	Medina/MG	Sim	Sim	Não	Não	Sim	Não			0,0						Não	Não	
330280	Mendes/RJ	Sim	Não	Sim	Não	Sim	Não	Não				Não		Sim		Não	Sim	Nova Iguaçu/RJ

TABELA Rs01 - INFORMAÇÕES SOBRE COLETA DE RESÍDUOS SÓLIDOS DE SERVIÇOS DE SAÚDE

ANO DE  
REFERÊNCIA  
2010

Município	Execução de coleta dif. de RSS				Veículos utilizados		Ocorr. de cobrança pela coleta diferenciada	Quant. de RSS coletados			Coleta de RSS em unidades públicas de saúde terceirizada			Trat. de RSS Terceirizado	Prefeitura controla executores	Remessa de RSS para outros municípios		
	Existente	Prefeitura ou SLU	Empresa contr. ou SLU	Próprio Gerador ou contr.	Exclusivo	Da coleta domiciliar em viagem exclusiva		Total	Prefeitura ou contratados	Geradores ou contratados	Ocorrência	Valor contratual R\$/t	Inclui tratamento RSS			Valor contratual R\$/t	Ocorrência	Municípios
								t	t	t								
Código	Nome/UF	Rs020	Rs045	Rs046	Rs003	Rs038	Rs036	Rs004	Rs044	Rs028	Rs008	Rs040	Rs041	Rs042	Rs043	Rs026	Rs030	Rs031
<b>Região Sudeste</b>																		
352960	Meridiano/SP	Sim	Não	Sim		Sim			0,60	0,6		Sim		Sim		Não	Sim	Votuporanga/SP
330285	Mesquita/RJ	Sim	Não	Sim	Sim	Sim	Não	Não	14,40	14,4	0,0	Sim	688,00	Não	2.000,00	Não	Sim	Nova Iguaçu/RJ
352970	Miguelópolis/SP	Sim	Não	Sim	Não	Sim	Não	Não	0,00	0,0	0,0	Sim	4.652,02	Não		Não	Não	
314190	Minduri/MG	Sim	Sim				Sim			0,5							Não	
353000	Mira Estrela/SP	Sim	Não	Sim	Sim	Sim	Não	Não	0,80	0,8	0,0	Sim	7.200,00	Sim		Não	Sim	Votuporanga/SP
330300	Miracema/RJ	Não																
353010	Mirandópolis/SP	Sim	Não	Sim	Não	Sim	Não		3,60	3,6		Sim	4.000,00	Sim		Não	Sim	São José do Rio Preto/SP
353030	Mirassol/SP	Sim	Não	Sim	Não				2.787,50	2.787,5		Sim		Sim		Sim	Sim	Onda Verde/SP
353040	Mirassolândia/SP	Sim	Não	Sim	Não					20,0		Sim	3.200,00	Não	1.000,00	Não	Não	
353070	Mogi Guaçu/SP	Sim	Sim			Sim	Não	Não	187,20	187,2						Sim	Sim	Mogi Mirim/SP
353060	Moji das Cruzes/SP	Sim	Não	Sim	Não	Sim	Não	Sim	41,80	41,8		Sim	3.840,00	Sim		Sim	Sim	Jacareí/SP
353090	Mombuca/SP	Sim	Sim			Sim												
353110	Mongaguá/SP	Sim	Sim	Sim	Sim	Sim	Não	Não	24,40	24,4	0,0	Sim	4.650,00	Sim		Sim	Sim	Santos/SP
314270	Montalvânia/MG	Sim	Sim	Não	Não	Sim	Não	Não	0,60	0,6	0,0					Não	Não	
320350	Montanha/ES	Sim	Sim	Não	Não	Sim	Sim	Não	4,00	4,0						Sim	Sim	São Mateus/ES, Aracruz/ES
353130	Monte Alto/SP	Sim		Sim		Sim	Não	Não	42,00	42,0		Sim	2.390,00	Não		Sim	Sim	Guará/SP
314290	Monte Azul/MG	Sim	Sim				Sim		5,00	5,0	0,0					Sim	Não	
314310	Monte Carmelo/MG	Sim	Sim	Não	Não	Sim	Sim	Não	72,00	72,0						Sim	Não	
353160	Monte Castelo/SP	Sim	Não	Sim	Não			Não				Sim	6.500,00	Sim		Não		
353180	Monte Mor/SP	Sim		Sim		Não	Não	Não	20,80	20,8		Sim	4.380,00	Sim		Sim	Sim	Hortolândia/SP
314320	Monte Santo de Minas/MG	Sim	Não	Sim	Não	Sim	Sim	Não	2,10	2,1		Sim	2.890,00	Sim		Não	Sim	Poços de Caldas/MG
314340	Monte Sião/MG	Sim	Não	Sim	Não	Sim	Não	Não	0,80	0,8		Sim	1.979,00	Sim		Sim	Não	
353170	Monteiro Lobato/SP	Sim	Não	Sim	Não	Não	Não	Não				Sim	1.000,00	Sim		Não	Sim	Tremembé/SP
314330	Montes Claros/MG	Sim	Não	Sim	Não	Sim	Não	Não	1,60	1,6	0,0	Sim	112,50	Não		Não	Não	
314350	Morada Nova de Minas/MG	Não																
353190	Morro Agudo/SP	Sim	Não	Sim	Não	Sim	Não	Não	23,20	23,2		Sim	6.590,00	Sim		Sim	Sim	Jardinópolis/SP
314360	Morro da Garça/MG	Sim		Sim		Sim			4,00	4,0		Sim	6.000,00	Não	500,00	Não	Sim	Belo Horizonte/MG
353200	Morungaba/SP	Sim		Sim		Sim			9,60	9,6		Sim	522,00	Sim		Não	Sim	Paulínia/SP
353205	Motuca/SP	Sim		Sim	Sim	Não	Não	Não	0,00	0,0	0,0	Sim	7.235,45	Sim		Não	Sim	Jardinópolis/SP, Sales de Oliveira/SP
320360	Mucurici/ES	Sim	Não	Sim	Não	Sim	Não	Não				Sim		Não		Não	Sim	Vitória/ES
320380	Muqui/ES	Sim		Sim	Sim	Sim						Sim	1.834,95			Sim		
314390	Muriaé/MG	Sim	Sim	Não	Sim	Não	Sim	Não								Não	Não	
314410	Muzambinho/MG	Sim	Não	Sim	Sim	Sim	Não	Não	4,80	2,8	2,0	Sim	5.520,00	Sim		Sim	Sim	Poços de Caldas/MG
353215	Nantes/SP	Sim	Não	Sim	Não				1,50	1,5		Sim	2.500,00	Sim		Não	Não	
353220	Narandiba/SP	Sim	Não	Sim	Não	Sim	Não	Não	11,40	11,4	0,0	Sim	7.132,33	Sim		Não	Não	
330310	Natividade/RJ	Sim	Sim	Não	Não	Sim	Não	Não	1,00	1,0						Sim	Sim	Santa Maria Madalena/RJ
314450	Nazareno/MG	Sim		Sim		Sim		Não	1,50	1,5		Sim	6.996,72	Sim		Sim	Sim	
314460	Nepomuceno/MG	Sim			Sim	Sim										Não	Não	
353260	Nhandeara/SP	Sim	Não	Sim	Sim	Não	Não		3,00	0,9	2,1	Sim	7.200,00	Sim		Não	Sim	São Jose do Rio Preto/SP

TABELA Rs01 - INFORMAÇÕES SOBRE COLETA DE RESÍDUOS SÓLIDOS DE SERVIÇOS DE SAÚDE

ANO DE  
REFERÊNCIA  
2010

Município	Execução de coleta dif. de RSS				Veículos utilizados		Ocorr. de cobrança pela coleta diferenciada	Quant. de RSS coletados			Coleta de RSS em unidades públicas de saúde terceirizada			Trat. de RSS Terceirizado	Prefeitura controla executores	Remessa de RSS para outros municípios		
	Existente	Prefeitura ou SLU	Empresa contr. ou SLU	Próprio Gerador ou contr.	Exclusivo	Da coleta domiciliar em viagem exclusiva		Total	Prefeitura ou contratados	Geradores ou contratados	Ocorrência	Valor contratual R\$/t	Inclui tratamento RSS			Valor contratual R\$/t	Ocorrência	Municípios
								t	t	t								
Código	Nome/UF	Rs020	Rs045	Rs046	Rs003	Rs038	Rs036	Rs004	Rs044	Rs028	Rs008	Rs040	Rs041	Rs042	Rs043	Rs026	Rs030	Rs031
<b>Região Sudeste</b>																		
330330	Niterói/RJ	Sim	Não	Sim	Sim	Sim	Não	Sim	277,70	277,7	0,0	Sim	788,64	Sim		Não	Não	
353280	Nova Aliança/SP	Sim	Não	Sim	Não	Sim	Não	Não	0,60	0,6		Sim	7.346,42	Sim		Não	Sim	São José do Rio Preto/SP
314467	Nova Belém/MG	Sim	Sim				Não	Sim	1,00	1,0						Não	Sim	Governador Valadares/MG
353282	Nova Campina/SP	Sim		Sim	Sim	Sim	Não	Sim	1,50	1,5	0,0	Sim	3.701,70	Sim		Não	Sim	Assis/SP, Paulínia/SP.
353284	Nova Canaã Paulista/SP	Sim	Não	Sim	Não	Sim	Não	Não		0,1		Sim				Sim	Sim	Votuporanga/SP
353286	Nova Castilho/SP	Sim		Sim		Sim		Não	0,30	0,3	0,0	Sim				Sim	Não	
353290	Nova Europa/SP	Sim	Não	Sim	Não	Sim	Sim	Não	0,60	0,6		Sim	992,67	Não		Não	Sim	São José do Rio Preto/RJ
330340	Nova Friburgo/RJ	Sim	Não	Sim	Sim	Sim	Não	Sim		218,2		Sim		Sim		Sim	Não	
330350	Nova Iguaçu/RJ	Sim	Não	Sim	Não	Sim	Não	Sim	179,90	179,9	0,0	Sim		Sim		Não	Não	
314480	Nova Lima/MG	Sim	Não	Sim	Não	Sim	Não	Não	210,20	210,2		Sim	2.018,84	Sim		Sim	Sim	Contagem/MG, Belo Horizonte/MG
353330	Nova Luzitânia/SP	Sim	Não	Sim	Não	Sim	Não	Não				Sim						
353340	Nova Odessa/SP	Sim	Não	Sim	Não	Sim			23,50	23,5		Sim	3.700,00	Não	1.800,00	Sim	Sim	Paulínia/SP, Poços de Caldas/MG
313660	Nova União/MG	Sim	Não	Sim	Não	Sim		Não				Sim	7.200,00	Não	7.200,00	Sim	Não	
353325	Novais/SP	Sim	Não	Sim	Não	Não	Não	Não				Sim	7.800,00	Sim		Não	Não	
314530	Novo Cruzeiro/MG	Sim	Não	Sim	Não	Sim	Não	Não	8,00	8,0	0,0	Sim	1.000,00	Sim		Sim	Não	
353350	Novo Horizonte/SP	Sim	Sim	Não	Não	Sim	Não	Sim	10,00	10,0						Não	Sim	São José do Rio Preto/SP
353390	Olímpia/SP	Sim	Sim	Sim	Não	Sim	Não	Sim	12,00	12,0		Sim	100,00	Não	2.808,00	Sim	Sim	São José do Rio Preto/SP
314550	Olímpio Noronha/MG	Sim	Não	Sim	Não	Sim	Não	Não	0,30	0,3	0,0	Sim	101,00	Não	101,00	Sim	Não	
314570	Oliveira Fortes/MG	Não																
314560	Oliveira/MG	Não																
353400	Onda Verde/SP	Sim	Não	Sim	Não				0,70	0,7	0,0	Sim	350,00	Não	350,00	Não	Não	
314587	Orizânia/MG	Não																
353430	Orlândia/SP	Sim	Não	Sim	Não	Sim	Não	Não	44,30	44,3		Sim	4.930,00	Sim		Sim	Sim	Jardinópolis/SP
353440	Osasco/SP	Sim		Sim		Sim		Sim	11,00	11,0		Sim				Não	Sim	Mauá/SP
353470	Ourinhos/SP	Sim	Sim	Não	Não	Sim	Sim	Não								Não	Não	
314590	Ouro Branco/MG	Sim		Sim		Sim		Não	20,30	20,3	0,0	Sim	2.900,00	Sim		Sim	Sim	Conselheiro Lafaiete/MG
314600	Ouro Fino/MG	Sim	Não	Sim	Sim	Não	Não	Não	180,00	180,0	0,0	Sim	660,00	Não	660,00	Não	Não	
314610	Ouro Preto/MG	Sim	Não	Sim	Não	Sim	Não	Não	52,80	52,8		Sim	8.867,90	Não	3.399,51	Não	Sim	Belo Horizonte/MG
353475	Ouroeste/SP	Sim	Não	Não	Sim	Sim	Não	Sim	10,00	0,0	10,0					Não	Sim	Votuporanga/SP, Campinas/SP
353490	Pacaembu/SP	Sim	Não	Sim	Sim	Não	Não	Não	2,40	0,0	2,4	Sim	2.020,00	Sim		Sim	Não	
314630	Padre Paraíso/MG	Não																
314655	Pai Pedro/MG	Não																
314650	Pains/MG	Sim	Não	Sim	Não	Sim	Não	Não	2,30	2,3		Sim	3.000,00	Sim		Não	Sim	Santa Luzia/MG
353520	Palmeira d'Oeste/SP	Sim		Sim		Sim		Sim	10,00	10,0	0,0	Não		Sim		Não	Não	
353530	Palmital/SP	Sim	Sim	Não	Não	Sim	Não	Não	9,80	9,8	0,0					Não	Não	
353540	Panorama/SP	Sim	Sim	Sim	Não	Sim	Não	Sim	3,20	3,2	0,0	Sim	4.400,00	Sim		Sim	Não	
314700	Paracatu/MG	Sim	Sim		Não	Sim	Não	Não	68,60	68,6	0,0					Sim	Não	
353550	Paraguaçu Paulista/SP	Sim	Não	Sim	Não	Sim	Sim	Não	175,00	175,0		Sim		Sim		Sim	Sim	Mogi Mirim/SP
353560	Paraibuna/SP	Sim	Sim	Sim		Não	Não	Não				Sim		Não		Sim	Sim	São José dos Campos/SP

TABELA Rs01 - INFORMAÇÕES SOBRE COLETA DE RESÍDUOS SÓLIDOS DE SERVIÇOS DE SAÚDE

ANO DE  
REFERÊNCIA  
2010

Município	Execução de coleta dif. de RSS				Veículos utilizados		Ocorr. de cobrança pela coleta diferenciada	Quant. de RSS coletados			Coleta de RSS em unidades públicas de saúde terceirizada			Trat. de RSS Terceirizado	Prefeitura controla executores	Remessa de RSS para outros municípios	
	Existente	Prefeitura ou SLU	Empresa contr. ou SLU	Próprio Gerador ou contr.	Exclusivo	Da coleta domiciliar em viagem exclusiva		Total	Prefeitura ou contratados	Geradores ou contratados	Ocorrência	Valor contratual R\$/t	Inclui tratamento RSS			Valor contratual R\$/t	Ocorrência
								t	t	t				Rs040	Rs041		
<b>Região Sudeste</b>	Rs020	Rs045	Rs046	Rs003	Rs038	Rs036	Rs004	Rs044	Rs028	Rs008	Rs040	Rs041	Rs042	Rs043	Rs026	Rs030	Rs031
314730 Paraisópolis/MG	Sim	Não	Sim	Não	Sim	Não	Não	0,90	0,9	0,0	Sim	6.866,34	Sim	Sim	Não		
353590 Paranaíba/SP	Sim	Não	Sim	Não	Sim	Não	Não	1,20	1,2		Sim	5.308,10	Sim	Não	Sim	São José do Rio Preto/SP	
353625 Parisi/SP	Sim	Sim	Sim	Não	Sim	Não	Sim	0,40	0,4	0,0	Sim	10.000,00	Sim	Sim	Não		
314750 Passabém/MG	Sim	Sim			Não	Sim	Não			3,0				Não	Não		
314790 Passos/MG	Sim	Não	Sim	Não	Sim	Não	Não		233,2		Sim	3.320,00	Sim	Sim	Não		
314800 Patos de Minas/MG	Sim	Não	Sim	Sim	Não	Não	Não	25,50	25,5	0,0	Sim	2.080,00	Sim	Não	Não		
330385 Paty do Alferes/RJ	Sim	Não	Sim	Não	Sim	Não	Não	4,00	4,0	0,0	Não		Não	Não			
353640 Paulicéia/SP	Sim	Sim	Sim		Sim	Não	Não	2,50	2,5	0,0	Sim	8.093,06	Sim	Sim	Não		
353650 Paulínia/SP	Sim	Não	Sim	Não	Sim	Não	Não	15,10	15,1	0,0	Sim	4.550,00	Sim	Sim	Não		
314840 Paulistas/MG	Não																
353660 Paulo de Faria/SP	Sim	Não	Sim	Não	Sim	Não	Não	3,00	3,0		Sim	2.901,00	Sim	Não	Sim	Votuporanga/SP	
314850 Pavão/MG	Sim	Sim			Sim			10,80	10,8	0,0					Não		
353670 Pedreiras/SP	Sim	Sim	Não	Não	Sim	Não	Não	22,00	22,0					Sim	Sim	Maringá/SP	
314890 Pedra do Indaíá/MG	Sim	Sim	Não	Não	Não	Sim	Não	4,00	4,0	0,0				Não	Não		
314900 Pedra Dourada/MG	Sim		Sim														
314910 Pedralva/MG	Sim	Não	Não	Sim	Sim	Não		1,30	0,0	1,3				Sim	Sim	Lavras/MG	
353690 Pedranópolis/SP	Sim	Não	Sim	Não	Sim	Não	Não	0,40	0,4	0,0	Sim	10.000,00	Sim	Sim	Não		
353710 Pedreira/SP	Sim	Não	Sim	Não	Sim	Não	Não	11,90	11,9		Sim	914,00	Não	2.013,00	Sim	Sim	Mogi Mirim/SP
353715 Pedrinhas Paulista/SP	Sim	Sim	Sim	Não	Sim	Não	Não	1,00	1,0	0,0	Sim	4.800,00	Não	4.800,00	Não	Não	
353730 Penápolis/SP	Sim	Sim	Não	Sim	Sim	Não	Sim	68,00	62,0	6,0				Não	Não		
314950 Pequeri/MG	Sim	Não	Não	Sim	Sim	Não		1,20	0,0	1,2				Não	Sim	Lavras/MG	
353740 Pereira Barreto/SP	Sim	Sim	Sim	Não	Sim	Não	Não	8,00	8,0		Sim	4.900,00	Sim	Sim	Sim	São José do Rio Preto/SP	
353750 Pereiras/SP	Sim	Não	Sim	Não	Sim	Não	Não	3,20	3,2		Sim	100,00	Não	100,00	Não	Sim	Piracicaba/SP
314995 Periquito/MG	Não																
353760 Peruíbe/SP	Sim	Não	Sim	Não	Sim	Não	Não	54,60	54,6		Sim	4.360,00	Não	2.510,00	Sim	Sim	Mauá/SP
315000 Pescador/MG	Sim	Não	Sim	Não	Sim	Não	Não	0,60	0,6	0,0	Sim	6.000,00	Sim	Sim	Não		
330390 Petrópolis/RJ	Sim	Sim	Não	Sim	Sim	Não	Sim	696,80	696,8	0,0				Não	Não		
353770 Piacatu/SP	Sim	Não	Sim	Não	Sim	Não	Não	1,10	1,1		Sim	6.036,47	Sim	Não	Sim	São José do Rio Preto/SP	
315015 Piedade de Caratinga/MG	Sim	Não	Sim	Não	Não	Sim	Não				Sim		Sim	Não	Não		
353780 Piedade/SP	Sim	Não	Sim	Não	Sim	Não	Não	15,40	15,4		Sim	7.700,00	Sim	Sim	Sim	Hotolândia/SP, Paulínia/SP	
353790 Pilar do Sul/SP	Sim	Não	Sim	Não	Sim	Sim	Não	7,30	7,3	0,0	Sim	4.900,00	Não	1.762,80	Não	Não	
315050 Pimenta/MG	Sim	Não	Sim	Não	Sim	Sim	Não		1,0		Sim	307,40	Sim	Sim	Sim	Lavras/MG	
353800 Pindamonhangaba/SP	Sim	Não	Sim	Sim	Sim	Não	Não	138,00	48,0	90,0	Sim	2.025,00	Não	2.039,50	Sim	Sim	Suzano/SP
353810 Pindorama/SP	Sim	Não	Sim	Não	Sim	Não	Não	5.400,00	5.400,0		Sim	4.000,00	Sim	Não	Sim	Ribeirão Preto/SP	
315053 Pingo-d'Água/MG	Sim	Sim	Não	Não	Sim		Não	2,80	2,8	0,0					Não		
353820 Pinhalzinho/SP	Sim		Sim		Sim			4.200,00	4.200,0		Sim	3.800,00	Sim	Sim	Sim	Sumaré/SP	
330395 Pinheiral/RJ	Sim	Sim	Não	Não	Sim	Não	Não	2,80	2,8					Não	Sim	Piraí/RJ	
353860 Piracaia/SP	Sim	Não	Sim	Não	Não	Não	Não	0,80	0,8		Sim	5.217,38	Sim	Não	Sim	Hortolândia/SP	
315060 Piracema/MG	Sim		Sim		Sim			1,20	1,2		Sim	2.500,00	Sim	Sim	Sim	Santa Luzia/MG	



TABELA Rs01 - INFORMAÇÕES SOBRE COLETA DE RESÍDUOS SÓLIDOS DE SERVIÇOS DE SAÚDE

ANO DE  
REFERÊNCIA  
**2010**

Município	Execução de coleta dif. de RSS				Veículos utilizados		Ocorr. de cobrança pela coleta diferenciada	Quant. de RSS coletados			Coleta de RSS em unidades públicas de saúde terceirizada			Trat. de RSS Terceirizado	Prefeitura controla executores	Remessa de RSS para outros municípios		
	Existente	Prefeitura ou SLU	Empresa contr. ou SLU	Próprio Gerador ou contr.	Exclusivo	Da coleta domiciliar em viagem exclusiva		Total	Prefeitura ou contratados	Geradores ou contratados	Ocorrência	Valor contratual R\$/t	Inclui tratamento RSS			Valor contratual R\$/t	Ocorrência	Municípios
								t	t	t								
Código	Nome/UF	Rs020	Rs045	Rs046	Rs003	Rs038	Rs036	Rs004	Rs044	Rs028	Rs008	Rs040	Rs041	Rs042	Rs043	Rs026	Rs030	Rs031
<b>Região Sudeste</b>																		
353870	Piracicaba/SP	Sim	Não	Sim	Não	Sim	Não	Não	830,80	830,8		Sim	2.439,44	Sim		Sim	Sim	
330400	Pirai/RJ	Sim	Sim	Não	Não	Sim	Não	Não	10,40	10,4	0,0					Sim	Não	
353880	Piraju/SP	Sim	Não	Sim	Sim	Não	Não	Não	23,00	13,0	10,0	Sim	1.200,00	Sim		Sim	Sim	Assis/SP
315070	Pirajuba/MG	Sim	Sim	Não	Não	Não	Sim	Não	2,40	2,4	0,0					Não	Não	
353900	Pirangi/SP	Sim	Não	Sim	Não	Sim	Não	Não		2,7		Sim	2.954,54	Sim		Sim	Sim	Uchôa/SP
315090	Piranguçu/MG	Sim	Sim	Não	Não	Sim	Não	Não	1,20	1,2	0,0					Sim	Sim	Lavras/MG
315110	Pirapetinga/MG	Sim	Não	Sim	Sim	Não	Não	Não	8,60	8,6	0,0	Sim	2.500,00	Sim		Não	Sim	Ubá/MG
315120	Pirapora/MG	Sim	Sim	Não	Sim	Sim	Não	Sim	138,00	108,0	30,0					Não	Não	
353930	Pirassununga/SP	Sim	Não	Sim	Não	Sim	Não	Sim	1,50	1,5		Não		Não		Não	Sim	Mogi Mirim/SP
353950	Pitangueiras/SP	Sim	Não	Sim	Não	Sim	Não	Não	30,00	30,0		Sim	2.400,00	Sim		Sim	Sim	Jardinópolis/SP
353970	Platina/SP	Sim	Não	Sim	Não	Não	Não	Não	0,30	0,3		Sim	4.320,00	Sim		Não	Sim	Assis/SP, Bernardino de Campos/SP
353980	Poá/SP	Sim	Não	Sim	Não	Sim	Não	Não	0,00	0,0		Sim	100,00	Sim		Sim	Sim	Suzano/SP
315180	Poços de Caldas/MG	Sim	Sim	Não	Sim	Sim	Não	Não	360,00	140,0	220,0					Sim	Não	
315200	Pompéu/MG	Sim	Não	Sim	Sim	Sim	Não	Não	17,00	16,0	1,0	Sim	2.501,71	Sim		Não	Sim	Montes Claros/MG, Santa Luzia/MG
354010	Pongai/SP	Sim		Sim	Sim	Sim	Não	Não	0,50	0,5		Sim	4.200,00	Sim		Não	Sim	Bernardino de Campos/SP
320425	Ponto Belo/ES	Sim	Sim	Não	Sim	Sim	Não	Não	3,00	3,0	0,0					Não	Sim	Boa Esperança/ES
315217	Ponto dos Volantes/MG	Não																
354040	Populina/SP	Sim	Não	Sim	Não	Não	Não	Não	1,20	1,2	0,0	Sim	5.500,00	Sim		Não	Não	
354050	Porangaba/SP	Sim	Sim	Sim		Sim						Sim	1.500,00	Sim		Não		
330410	Porciúncula/RJ	Sim	Sim	Não	Sim	Sim	Não	Não	2,40	2,4	0,0					Sim	Sim	Itaperuna/RJ
354060	Porto Feliz/SP	Sim	Sim	Não	Não	Sim	Não	Não	27,00	27,0						Não	Sim	Santana do Parnaíba/SP
354070	Porto Ferreira/SP	Sim	Sim	Não	Não	Sim	Não	Não		33.600,0						Não	Sim	Sumaré/SP
315250	Pouso Alegre/MG	Sim	Não	Sim	Não	Sim	Não	Sim	192,00	192,0		Sim	3.970,00	Sim		Sim	Sim	Belo Horizonte/MG
354085	Pracinha/SP	Sim		Sim		Sim			0,70	0,7	0,0	Sim	2.400,00	Sim		Não	Não	
354100	Praia Grande/SP	Sim	Não	Sim	Sim	Sim	Não	Sim	315,30	315,3	0,0	Sim	2.380,00	Sim		Sim	Sim	Mauá/SP
315280	Prata/MG	Sim	Sim	Não	Não	Sim	Não	Não		12,0						Não	Não	
354110	Presidente Alves/SP	Sim	Não	Sim	Não	Sim	Sim	Não		0,4		Sim	3.345,00	Sim		Não	Não	
315310	Presidente Bernardes/MG	Não																
354130	Presidente Epitácio/SP	Sim		Sim		Sim				9,5		Sim	3.700,00	Sim		Não	Sim	Presidente Prudente/SP, Bauriú/SP
354140	Presidente Prudente/SP	Sim	Não	Sim	Não	Sim	Não	Não	230,00	230,0	0,0	Não				Não	Não	
354150	Presidente Venceslau/SP	Sim		Sim		Sim			14,40	14,4	0,0	Sim	1.800,00	Sim		Sim	Não	
354160	Promissão/SP	Sim	Não	Sim	Não	Sim	Não	Não	0,00	0,0		Sim	5.695,00	Sim		Sim	Sim	Onda Verde/SP
354170	Quatá/SP	Sim	Não	Sim	Não	Sim	Não	Não	6,00	6,0		Sim	1.200,00	Não	1.200,00	Não	Sim	Bauru/SP
330414	Queimados/RJ	Sim	Não	Sim	Não	Sim	Não	Não	4,00	4,0		Sim	1.282,42	Não		Não	Sim	Duque de Caxias/RJ
315380	Queluzito/MG	Sim	Não	Sim	Não	Sim	Não	Sim				Sim	132,05	Sim		Sim	Sim	Conselheiro Lafaiete/MG
354200	Quintana/SP	Sim	Não	Sim	Não	Sim	Não	Não				Sim	100,00	Sim			Não	
354210	Rafard/SP	Sim	Sim	Não	Não	Sim	Não	Sim	1,30	1,3						Não	Sim	São Paulo/SP
315400	Raul Soares/MG	Sim															Sim	Ubá/MG
354230	Redenção da Serra/SP	Sim	Não	Sim	Não	Sim	Sim	Não	1,50	1,5		Sim	831,87	Sim		Não	Sim	Guaratinguetá/SP

TABELA Rs01 - INFORMAÇÕES SOBRE COLETA DE RESÍDUOS SÓLIDOS DE SERVIÇOS DE SAÚDE

ANO DE  
REFERÊNCIA  
2010

Município	Execução de coleta dif. de RSS				Veículos utilizados		Ocorr. de cobrança pela coleta diferenciada	Quant. de RSS coletados			Coleta de RSS em unidades públicas de saúde terceirizada			Trat. de RSS Terceirizado	Prefeitura controla executores	Remessa de RSS para outros municípios		
	Existente	Prefeitura ou SLU	Empresa contr. ou SLU	Próprio Gerador ou contr.	Exclusivo	Da coleta domiciliar em viagem exclusiva		Total	Prefeitura ou contratados	Geradores ou contratados	Ocorrência	Valor contratual R\$/t	Inclui tratamento RSS			Valor contratual R\$/t	Ocorrência	Municípios
								t	t	t								
Código	Nome/UF	Rs020	Rs045	Rs046	Rs003	Rs038	Rs036	Rs004	Rs044	Rs028	Rs008	Rs040	Rs041	Rs042	Rs043	Rs026	Rs030	Rs031
<b>Região Sudeste</b>																		
354240	Regente Feijó/SP	Sim	Sim	Não	Não	Sim	Não	Não								Não	Não	
354250	Reginópolis/SP	Sim	Não	Sim	Não	Não	Não	Não	3,00	3,0	0,0	Sim	10.000,00	Sim		Não	Não	
315420	Resende Costa/MG	Sim	Não	Sim	Não	Sim	Não	Não	1,40	1,4		Sim	5.142,81	Sim		Sim	Sim	Ubatuba/MG
315430	Resplendor/MG	Sim	Sim	Sim	Sim	Sim	Não	Não	8,70	8,7	0,0	Sim	3.198,36	Sim		Sim	Sim	Governador Valadares/MG
315440	Ressaquinha/MG	Sim	Não	Sim	Sim	Sim	Não	Não	0,50	0,5	0,0	Sim	500,00	Sim		Não	Não	
354280	Ribeira/SP	Sim	Não	Sim	Não	Sim	Não	Não				Sim				Não	Sim	Itapeva/SP
354290	Ribeirão Bonito/SP																	
354310	Ribeirão Corrente/SP	Sim	Não	Sim	Não	Sim	Não	Não	1,00	1,0		Sim	1.054,00	Sim		Não	Sim	Franca/SP
354325	Ribeirão Grande/SP	Sim	Não	Sim	Não	Sim	Não	Sim	0,40	0,4	0,0	Sim	1.230,00	Sim		Não	Não	
354330	Ribeirão Pires/SP	Sim	Não	Sim	Não	Sim	Não	Sim	153,00	153,0		Sim	2.850,63	Sim		Sim	Sim	Mauá/SP
354340	Ribeirão Preto/SP	Sim		Sim		Sim	Não	Sim	2.232,60	2.232,6		Sim	1.836,78	Não	1.710,41	Não	Sim	Jardinópolis/SP
354370	Rincão/SP	Sim	Não	Sim	Não	Sim	Não	Não	3,60	3,6		Sim	2.500,00	Sim		Não	Sim	Jardinópolis/SP
354380	Rinópolis/SP	Sim	Não	Sim	Não	Sim	Não	Não				Sim					Sim	São José do Rio Preto/SP
315480	Rio Acima/MG	Sim	Não	Sim	Não	Sim	Não	Não				Sim				Sim	Sim	Betim/MG
320435	Rio Bananal/ES	Sim	Não	Sim	Não	Sim	Não	Não				Sim		Sim		Não	Sim	Aracruz/ES
330430	Rio Bonito/RJ	Sim	Não	Sim	Não	Sim	Não	Não	64,00	64,0		Não	1.777,03	Não		Não	Não	
354390	Rio Claro/SP	Sim	Não	Sim	Não	Sim	Não	Não	204,00	204,0	0,0	Sim	2.500,00	Sim		Não	Não	
330450	Rio das Flores/RJ	Sim	Sim	Não	Não	Sim	Não	Não	14,40	14,4	0,0					Não	Não	
330455	Rio de Janeiro/RJ	Sim	Sim	Não	Sim	Sim	Não	Não	6.650,40	647,5	6.002,9					Sim	Sim	Duque de Caxias/RJ
315510	Rio do Prado/MG	Sim	Sim				Sim	Não		1,0						Não	Não	
315500	Rio Doce/MG	Sim	Não	Sim	Não	Sim	Não	Não	2,00	2,0		Sim	900,00	Sim		Não	Sim	Ubatuba/MG
315530	Rio Manso/MG	Sim	Sim	Não	Não	Não	Não	Não	3,60	3,6	0,0					Não	Não	
320440	Rio Novo do Sul/ES	Sim	Sim	Não	Não	Não	Não	Não								Não	Não	
315570	Rio Piracicaba/MG	Sim	Sim	Sim	Não	Sim	Não	Não				Sim		Sim		Sim	Não	
315590	Rio Preto/MG	Sim	Não	Sim	Não	Sim	Não	Não	0,00	0,0	0,0	Sim		Sim		Não	Não	
354420	Riolândia/SP	Sim		Sim		Sim	Não	Não	2,30	2,3		Sim	5.838,67	Sim		Sim	Sim	São Jose do Rio Preto/SP
354350	Riversul/SP	Sim	Não	Sim	Sim	Sim	Sim	Não	0,70	0,7	0,0	Sim	2.950,00	Não		Sim	Sim	Sorocaba/SP
315620	Rochedo de Minas/MG	Sim		Sim		Sim		Não	12,00	12,0		Sim	300,00	Sim		Não	Sim	Lavras/MG
315630	Rodeiro/MG	Sim	Não	Sim	Não	Sim	Não	Não	1,00	1,0		Sim	650,00	Sim		Não	Sim	Lavras/MG
354450	Rubinéia/SP	Sim		Sim		Sim						Sim					Não	
315670	Sabará/MG	Sim	Não	Sim	Não	Sim	Não	Não	132,00	132,0		Sim	100,00	Não	2.960,00	Sim	Sim	Betim/MG
354470	Sagres/SP	Sim		Sim		Sim			0,40	0,4	0,0	Sim				Não	Não	
354490	Sales Oliveira/SP	Sim	Sim	Sim	Não	Sim	Sim	Não	3,00	3,0		Sim	699,50	Sim		Sim	Sim	Guará/SP
354500	Salesópolis/SP	Sim	Sim	Sim	Não	Sim	Não	Não	120,00	0,0		Sim	10.000,00	Sim		Sim	Sim	Suzano/SP
315700	Salinas/MG	Sim	Sim	Não	Não	Sim	Não	Não	9,40	9,4	0,0					Não	Não	
315710	Salto da Divisa/MG	Não																
354530	Salto de Pirapora/SP	Sim	Não	Sim	Não	Sim	Não	Não	7,20	7,2							Sim	Sorocaba/SP
354540	Salto Grande/SP	Sim		Sim	Sim				2.282,50	2.282,5	0,0	Sim	7.516,50	Não		Sim	Não	
354520	Salto/SP	Sim	Não	Sim	Sim	Sim	Não	Não		156,9		Sim	3.980,00	Sim		Sim	Sim	Hortolândia/SP

TABELA Rs01 - INFORMAÇÕES SOBRE COLETA DE RESÍDUOS SÓLIDOS DE SERVIÇOS DE SAÚDE

ANO DE  
REFERÊNCIA  
2010

Município	Execução de coleta dif. de RSS				Veículos utilizados		Ocorr. de cobrança pela coleta diferenciada	Quant. de RSS coletados			Coleta de RSS em unidades públicas de saúde terceirizada			Trat. de RSS Terceirizado	Prefeitura controla executores	Remessa de RSS para outros municípios		
	Existe	Prefeitura ou SLU	Empresa contr. ou SLU	Próprio Gerador ou contr.	Exclusivo	Da coleta domiciliar em viagem exclusiva		Total	Prefeitura ou contratados	Geradores ou contratados	Ocorrência	Valor contratual R\$/t	Inclui tratamento RSS			Valor contratual R\$/t	Ocorrência	Municípios
								t	t	t								
Código	Nome/UF	Rs020	Rs045	Rs046	Rs003	Rs038	Rs036	Rs004	Rs044	Rs028	Rs008	Rs040	Rs041	Rs042	Rs043	Rs026	Rs030	Rs031
<b>Região Sudeste</b>																		
354560	Santa Adélia/SP	Sim	Não	Sim	Não	Sim	Não	Não	3,50	3,5		Sim	5.570,00	Não	1.800,00	Sim	Sim	São José do Rio Preto/SP
354580	Santa Bárbara d'Oeste/SP	Sim		Sim		Sim				136,6		Sim	2.360,00	Sim			Sim	Suzano/SP
315720	Santa Bárbara/MG																	
354600	Santa Branca/SP	Sim	Não	Sim	Não	Sim	Não	Não	4,50	4,5	0,0	Sim	100,00	Sim		Não	Não	
354610	Santa Clara d'Oeste/SP	Sim	Não	Sim	Não	Não	Não	Não	1,00	1,0		Sim		Sim		Sim	Sim	Votuporanga/SP
354620	Santa Cruz da Conceição/SP	Sim		Sim		Sim	Não	Não	2,00	2,0		Sim	5.000,00	Sim		Não	Sim	Mogi Guaçu/SP
354630	Santa Cruz das Palmeiras/SP	Sim	Não	Sim	Não	Sim	Não	Não	12,10	12,1		Sim	3.700,00	Sim		Sim	Sim	Cajuru/SP, São Paulo/SP
354650	Santa Ernestina/SP	Sim	Não	Sim	Não	Não	Não	Não	9,00	9,0		Sim	3.704,11	Sim		Não	Sim	Ribeirão Preto/SP
354670	Santa Gertrudes/SP	Sim	Não	Sim	Não	Sim	Não	Não	7,40	7,4		Sim	100,00	Sim		Sim	Sim	Piracicaba/SP
354680	Santa Isabel/SP	Sim	Não	Sim	Não	Sim	Não	Não	14,40	14,4		Sim	4.357,34	Sim		Sim	Sim	Suzano/SP
320450	Santa Leopoldina/ES	Sim	Não	Sim	Não	Sim	Não	Não	2,40	2,4		Sim	4.859,06	Não	6.975,00	Sim	Sim	
354690	Santa Lúcia/SP	Sim	Sim	Sim	Não	Sim	Não	Não	3,60	3,6		Sim	4.166,00	Sim		Sim	Sim	Jardinópolis/SP
315780	Santa Luzia/MG	Sim	Não	Sim	Não	Sim	Não	Não	178,80	178,8	0,0	Sim	787,40	Sim		Sim	Não	
354700	Santa Maria da Serra/SP	Sim	Não	Sim	Não	Sim	Não	Não	1,20	1,2		Sim	3.500,00	Sim		Sim	Sim	Assis/SP
330460	Santa Maria Madalena/RJ	Sim	Sim	Não	Não	Sim	Não	Não	4,80	4,8	0,0					Não	Não	
354710	Santa Mercedes/SP	Sim	Não	Sim	Não	Sim	Não	Não		0,7		Sim	4.155,40	Sim		Sim	Sim	São Jose do Rio Preto/SP
354750	Santa Rita do Passa Quatro/SP	Sim	Não	Sim	Sim	Sim	Não	Não		13,2		Sim	2.610,00	Sim		Não	Sim	Ribeirão Preto/SP
315960	Santa Rita do Sapucaí/MG	Sim	Não	Sim	Sim	Não	Não	Não		1,2		Sim	4.680,00	Sim		Sim	Não	
354740	Santa Rita d'Oeste/SP	Sim		Sim		Sim			0,40	0,4		Sim	7.200,00	Sim		Não	Não	
315980	Santa Vitória/MG	Não																
354720	Santana da Ponte Pensa/SP	Sim	Não	Sim	Não	Sim	Não	Não	1,00	1,0	0,0	Sim	456,67	Não	456,67	Sim	Não	
354730	Santana de Parnaíba/SP	Sim		Sim		Sim	Não	Não	74,00	74,0	0,0	Sim	5.450,00	Sim		Não	Não	
315870	Santana do Garambéu/MG	Sim	Sim	Sim	Não	Não	Sim	Não		2,0		Sim	3.000,00	Não		Não	Sim	Ibertioga/MG
354770	Santo Anastácio/SP	Sim		Sim		Sim	Não	Não				Sim		Não		Não	Sim	São José do Rio Preto/SP
354780	Santo André/SP	Sim		Sim		Sim	Não	Sim	1.456,00	1.456,0	0,0	Sim	2.299,00	Sim		Sim	Não	
354790	Santo Antônio da Alegria/SP	Sim		Sim		Sim				3,5		Sim	1.900,00	Não		Sim	Não	
354800	Santo Antônio de Posse/SP	Sim		Sim		Sim				8,5		Sim	3.400,00	Sim		Sim	Sim	Mogi Mirim/SP
315990	Santo Antônio do Amparo/MG	Sim	Não	Sim	Não	Sim	Não	Não	3,60	3,6		Sim	3.820,00	Sim		Sim	Sim	Lavras/MG
316030	Santo Antônio do Jacinto/MG	Sim	Sim			Sim	Não	Não	32,00	32,0	0,0					Sim	Não	
354810	Santo Antônio do Jardim/SP	Sim	Não	Sim	Não	Não	Não	Não	1,00	0,0		Sim	2.900,00	Sim		Sim	Sim	Poços de Caldas/MG
316040	Santo Antônio do Monte/MG	Sim		Sim		Sim			10,50	10,5		Sim	1.990,00	Sim		Sim	Sim	Divinópolis/MG
316060	Santo Hipólito/MG	Sim	Sim				Sim	Não	1,80	1,8	0,0					Não	Não	
354840	Santópolis do Aguapeí/SP	Sim		Sim					5,00	5,0	0,0	Sim	4.800,00	Sim		Não	Não	
354850	Santos/SP	Sim	Não	Sim	Não	Sim	Não	Sim	1.904,00	1.904,0		Sim	1.090,00	Não	1.700,00	Sim	Sim	Mauá/SP
354870	São Bernardo do Campo/SP	Sim	Sim	Sim	Sim	Sim	Não	Sim		1.373,2		Sim	2.237,32	Sim			Não	
316090	São Brás do Suaçuí/MG	Sim	Sim	Não	Não	Não	Sim	Não	3,60	3,6	0,0					Não	Não	
354880	São Caetano do Sul/SP	Sim	Sim			Sim		Não	477,50	477,5						Sim	Sim	Mauá/SP
354890	São Carlos/SP	Sim	Não	Sim	Não	Sim	Não	Não	251,90	251,9		Sim	914,63	Não	2.188,01	Não	Sim	Hortolândia/SP
316095	São Domingos das Dores/MG	Sim	Não	Sim	Não	Sim	Não	Não		0,0		Sim	5.394,85	Sim		Não	Não	

TABELA Rs01 - INFORMAÇÕES SOBRE COLETA DE RESÍDUOS SÓLIDOS DE SERVIÇOS DE SAÚDE

ANO DE  
REFERÊNCIA  
2010

Município	Execução de coleta dif. de RSS				Veículos utilizados		Ocorr. de cobrança pela coleta diferenciada	Quant. de RSS coletados			Coleta de RSS em unidades públicas de saúde terceirizada			Trat. de RSS Terceirizado	Prefeitura controla executores	Remessa de RSS para outros municípios		
	Existe	Prefeitura ou SLU	Empresa contr. ou SLU	Próprio Gerador ou contr.	Exclusivo	Da coleta domiciliar em viagem exclusiva		Total	Prefeitura ou contratados	Geradores ou contratados	Ocorrência	Valor contratual R\$/t	Inclui tratamento RSS			Valor contratual R\$/t	Ocorrência	Municípios
								t	t	t								
Código	Nome/UF	Rs020	Rs045	Rs046	Rs003	Rs038	Rs036	Rs004	Rs044	Rs028	Rs008	Rs040	Rs041	Rs042	Rs043	Rs026	Rs030	Rs031
<b>Região Sudeste</b>																		
316105	São Félix de Minas/MG	Sim	Sim	Não	Não	Não	Sim	Não	11,00	11,0	0,0					Não	Não	
316140	São Francisco do Glória/MG	Sim		Sim		Sim	Não	Não	2,40	2,4		Sim	6.480,00	Sim		Sim	Não	
320470	São Gabriel da Palha/ES	Sim	Não	Sim	Sim	Sim	Não	Não	24,20	24,2	0,0	Sim	2.527,75	Sim		Não	Sim	Colatina/ES
316160	São Geraldo da Piedade/MG	Sim	Sim	Não	Não	Não	Sim	Não									Não	
316165	São Geraldo do Baixo/MG	Sim				Sim	Não		0,00							Não	Sim	Governador Valadares/MG
316170	São Gonçalo do Abaeté/MG	Sim	Sim	Não	Não	Sim	Sim	Não	0,60	0,6						Sim	Sim	Patos de Minas/MG
316180	São Gonçalo do Pará/MG	Sim		Sim	Sim		Não		4,80	4,8	0,0	Sim	150,00	Sim		Não	Sim	Divinópolis/MG
316200	São Gonçalo do Sapucaí/MG	Sim	Não	Sim	Não	Sim	Sim	Sim	4,00	4,0		Sim	3.250,00	Sim		Não	Sim	Itajubá/MG
330490	São Gonçalo/RJ	Sim	Não	Sim	Sim	Sim	Sim	Não	936,00	936,0	0,0	Sim	415,00	Sim		Sim	Não	
316210	São Gotardo/MG	Sim		Sim		Sim			5,00	5,0	0,0	Sim	150,00	Não	150,00	Sim	Não	
354910	São João da Boa Vista/SP	Sim	Não	Sim	Não	Sim	Não	Não	0,10	0,1	0,0	Sim	5.292,00	Não	9.790,20	Sim	Sim	Mogi-Mirim e Paulínia.
354925	São João de Iracema/SP	Sim	Não	Sim	Não	Sim	Não	Não	0,10	0,1		Sim	474,91	Não		Não	Sim	Votuporanga/SP
330510	São João de Meriti/RJ	Sim	Não	Sim	Sim	Sim	Não	Não	12,00	12,0	0,0	Sim	1.009,10	Sim		Não	Sim	Nova Iguaçu/RJ
316250	São João del Rei/MG	Sim	Não	Sim	Sim	Sim	Não	Não	0,00	0,0	0,0	Não				Sim	Não	
316280	São João Evangelista/MG	Sim	Sim	Não	Sim	Sim	Não	Não	7,00	5,0	2,0					Sim	Não	
354940	São Joaquim da Barra/SP	Sim	Não	Sim	Sim	Sim	Não	Sim			10.000,0	Sim	100,00	Não	100,00	Não	Sim	Jaboticabal/SP
316294	São José da Barra/MG	Sim		Sim		Sim	Não	Não	1.440,00	1.440,0	0,0	Sim	5.416,70	Sim		Não	Não	
354950	São José da Bela Vista/SP	Sim	Sim	Sim		Sim	Não	Sim				Sim	10.000,00	Sim		Não	Não	
316295	São José da Lapa/MG	Sim	Não	Sim	Não	Sim	Não	Não				Sim		Sim		Não	Sim	Contagem/MG
330513	São José de Ubá/RJ	Sim		Sim		Sim						Sim						
320480	São José do Calçado/ES	Sim	Sim				Sim	Não			3,6					Não	Não	
316340	São José do Goiabal/MG	Sim	Não	Sim	Não	Não	Não	Não	2,90	2,9		Sim	1.650,00	Sim		Não	Sim	Ponta Nova/MG
316350	São José do Jacuri/MG																	
354970	São José do Rio Pardo/SP	Sim	Sim	Sim	Não	Sim	Não	Não	52,50	52,5		Sim	870,00	Não	1.350,00	Não	Sim	Mogi Mirim/SP
354980	São José do Rio Preto/SP	Sim	Não	Sim	Não	Sim	Sim	Sim	97,00	97,0		Sim	2.870,00	Sim		Sim	Sim	São Paulo/SP
330515	São José do Vale do Rio Preto/RJ	Sim	Sim	Não	Não	Não	Sim	Não	10,00	10,0	0,0					Não	Não	
354990	São José dos Campos/SP	Sim	Não	Sim	Não	Sim	Não	Não	870,90	870,9		Sim	1.905,10	Não	1.983,92	Sim	Sim	Mauá/SP
354995	São Lourenço da Serra/SP	Sim		Sim	Sim					36,0		Sim		Não		Sim	Sim	Taboão da Serra/SP
355000	São Luís do Paraitinga/SP	Sim		Sim	Sim	Sim	Não	Não	4,00	4,0		Sim	2.862,50	Sim		Não	Sim	Suzano/SP
320490	São Mateus/ES	Sim		Sim		Sim	Não	Não		99,7		Sim	1.587,36	Sim		Não	Sim	Cariacica/ES
316380	São Miguel do Anta/MG	Sim	Não	Sim	Não	Sim	Não	Não				Sim	5.550,00	Sim		Não	Não	
355030	São Paulo/SP	Sim	Não	Sim	Não	Sim	Não	Não	36.594,60	36.594,6	0,0	Sim				Sim	Não	
316390	São Pedro da União/MG	Sim		Sim		Sim	Sim	Sim	1,60	1,2		Sim	1.600,00	Sim		Sim	Sim	Poços de Caldas/MG
355050	São Pedro do Turvo/SP	Sim	Não	Sim	Sim	Sim		Não	4,20	4,2	0,0	Sim	2.370,00	Sim		Não	Não	
355040	São Pedro/SP	Sim		Sim		Sim		Não				Sim		Sim				
320495	São Roque do Canaã/ES	Sim	Não	Sim	Não	Sim	Não	Não	12,00	12,0		Sim	750,00	Não	100,00	Não	Sim	Colatina/ES
355060	São Roque/SP	Sim	Não	Sim	Não	Sim	Não	Não		72,8		Sim	2.010,00	Sim		Não	Sim	Barueri/SP
355080	São Sebastião da Gramma/SP	Sim	Não	Sim	Sim	Não	Não	Não	4,80	4,8	0,0	Sim	1.450,00	Não		Não	Sim	Poços de Caldas/MG
330530	São Sebastião do Alto/RJ	Sim	Sim			Sim	Não	Não		14,8							Não	

TABELA Rs01 - INFORMAÇÕES SOBRE COLETA DE RESÍDUOS SÓLIDOS DE SERVIÇOS DE SAÚDE

ANO DE  
REFERÊNCIA  
2010

Município	Execução de coleta dif. de RSS				Veículos utilizados		Ocorr. de cobrança pela coleta diferenciada	Quant. de RSS coletados			Coleta de RSS em unidades públicas de saúde terceirizada			Trat. de RSS Terceirizado	Prefeitura controla executores	Remessa de RSS para outros municípios		
	Existente	Prefeitura ou SLU	Empresa contr. ou SLU	Próprio Gerador ou contr.	Exclusivo	Da coleta domiciliar em viagem exclusiva		Total	Prefeitura ou contratados	Geradores ou contratados	Ocorrência	Valor contratual	Inclui tratamento RSS			Valor contratual	Ocorrência	Municípios
Código	Nome/UF	Rs020	Rs045	Rs046	Rs003	Rs038	Rs036	Rs004	Rs044	Rs028	Rs008	Rs040	Rs041	Rs042	Rs043	Rs026	Rs030	Rs031
<b>Região Sudeste</b>		Rs020	Rs045	Rs046	Rs003	Rs038	Rs036	Rs004	Rs044	Rs028	Rs008	Rs040	Rs041	Rs042	Rs043	Rs026	Rs030	Rs031
316450	São Sebastião do Maranhão/MG	Não																
316470	São Sebastião do Paraíso/MG	Sim			Sim	Sim			3,5							Não	Sim	Poços de Caldas/MG
316480	São Sebastião do Rio Preto/MG	Não																
355070	São Sebastião/SP	Sim	Não	Sim	Não	Sim	Não	Não				Sim		Sim		Sim	Sim	Suzano/SP
316500	São Tiago/MG	Sim		Sim					1.200,0			Sim	100,00	Não	100,00	Não	Não	
355100	São Vicente/SP	Sim	Não	Sim	Não	Sim	Não	Sim	237,4							Sim	Sim	Mauá/SP
316540	Sapucaí-Mirim/MG	Sim	Não	Sim	Não	Sim	Sim	Não	2,80	2,8		Sim	550,00	Sim		Sim	Sim	Lavras/MG
316570	Senador Firmino/MG	Sim	Não	Sim		Sim	Não	Não		3,0		Sim	550,00	Sim		Sim	Não	
316600	Senhora de Oliveira/MG	Sim	Não	Sim	Não	Sim	Não	Não	1,20	1,2		Sim	2.690,00	Sim		Não	Sim	Conselheiro Lafaiete/MG
316640	Seritinga/MG	Sim	Não	Sim	Não							Sim						
316670	Serra dos Aimorés/MG	Sim	Sim	Não	Não	Não	Sim	Não	1,00	1,0	0,0						Não	
320500	Serra/ES	Sim	Não	Sim	Não	Sim	Não	Sim	580,00	580,0		Sim	487,00	Sim		Sim	Sim	Cariacica/SC
316690	Serrania/MG	Sim		Sim	Não	Não	Não	Não	12.000,0			Sim	460,00	Não		Não	Não	
316695	Serranópolis de Minas/MG	Sim	Não	Sim	Não	Não	Sim	Não	2,20	2,2	0,0	Sim	400,00	Não		Sim	Não	
316710	Serro/MG	Sim	Sim	Não	Não	Sim	Não	Não	9,40	9,4	0,0						Não	
355170	Sertãozinho/SP	Sim	Não	Sim	Não	Sim	Não	Não	194,20	194,2		Sim	705,15	Sim			Sim	Jardinópolis/SP
355180	Sete Barras/SP	Não																
316720	Sete Lagoas/MG	Sim	Não	Sim	Não	Sim	Não	Não	290,70	290,7		Sim	421,59	Sim		Sim	Sim	Betim/MG
316750	Simão Pereira/MG	Sim	Não	Sim	Não	Sim	Não	Não				Sim				Não	Não	
316760	Simonésia/MG	Sim	Não	Sim	Não	Sim	Não	Não	4,00	4,0		Sim				Não	Sim	Contagem/MG
355210	Socorro/SP	Sim	Não	Sim	Não	Sim	Sim	Não				Sim	100,00	Sim		Não	Não	
316780	Soledade de Minas/MG	Sim	Sim	Sim	Não	Sim	Não	Sim		1,8		Sim	5.280,00	Sim		Sim	Sim	POÇOS DE CALDAS
355220	Sorocaba/SP	Sim	Sim	Sim		Sim	Não	Sim	580,30	580,3		Sim	1.910,00	Sim		Não	Sim	Poços de Caldas/MG
355230	Sud Mennucci/SP	Sim	Não	Sim	Não	Sim	Não	Não	1,90	1,9		Sim	5.377,70	Sim		Sim	Sim	Votuporanga/SP
355240	Sumaré/SP	Sim	Não	Sim	Sim	Sim	Não	Não	113,40	113,4	0,0	Sim	530,00	Não	2.990,00	Não	Sim	Paulínia/SP
355255	Suzanópolis/SP	Sim	Não	Sim	Não	Sim	Não	Não	0,60	0,6		Sim	8.333,00	Sim		Não	Sim	Votuporanga/SP
355250	Suzano/SP	Sim	Não	Sim	Não	Sim	Não	Sim	88,60	88,6	0,0	Sim	782,20	Não	1.800,00	Não	Não	
355260	Tabapuã/SP	Sim	Não	Sim	Não	Sim	Não	Não	16,00	16,0		Sim				Sim	Sim	São José José do Rio Preto/SP
355270	Tabatinga/SP	Sim	Não	Sim	Não	Sim			1,60	1,6		Sim	160,00	Sim		Não	Sim	Ribeirão Preto/SP
355280	Taboão da Serra/SP	Sim	Não	Sim	Não	Sim	Não	Não	259,00	259,0		Sim	4.670,00	Sim		Sim	Sim	Santana do Parnaíba/SP
316800	Taiobeiras/MG	Sim	Sim	Sim	Sim	Sim	Não	Não	27,00	18,0	9,0	Não				Não	Não	
355320	Taiúva/SP	Sim	Não	Sim	Não	Sim	Não	Não		0,9		Sim	9.000,00	Sim		Sim	Não	
355330	Tambaú/SP	Sim	Não	Sim	Não	Sim	Não	Não	10,40	10,4	0,0	Sim	2.379,78	Sim		Sim	Não	
316820	Tapirai/MG	Sim		Sim		Sim			0,50	0,5		Sim	100,00	Não		Não	Não	
355350	Tapirai/SP	Sim		Sim		Sim			0,70	0,7		Sim	2.500,00	Não	2.500,00	Não	Sim	Sorocaba/SP
355370	Taquaritinga/SP	Sim		Sim		Sim			10,00	10,0	0,0	Sim	662,50	Sim		Sim	Sim	Jardinópolis/SP
355380	Taquarituba/SP	Sim	Não	Sim	Sim	Sim	Não	Não	8,80	7,8	1,0	Sim	1.000,00	Sim		Sim	Sim	Siqueira Campos/PR
355400	Tatui/SP	Sim	Não	Sim	Não	Sim	Não	Sim	106,70	106,7		Sim	7.000,00	Sim		Sim	Sim	Paulínia/SP
355410	Taubaté/SP	Sim	Não	Sim	Não	Sim	Não	Não	420,00	420,0		Sim	423,70	Não	1.438,80	Sim	Sim	Jacareí/SP

TABELA Rs01 - INFORMAÇÕES SOBRE COLETA DE RESÍDUOS SÓLIDOS DE SERVIÇOS DE SAÚDE

ANO DE  
REFERÊNCIA  
2010

Município	Execução de coleta dif. de RSS				Veículos utilizados		Ocorr. de cobrança pela coleta diferenciada	Quant. de RSS coletados			Coleta de RSS em unidades públicas de saúde terceirizada			Trat. de RSS Terceirizado	Prefeitura controla executores	Remessa de RSS para outros municípios		
	Existente	Prefeitura ou SLU	Empresa contr. ou SLU	Próprio Gerador ou contr.	Exclusivo	Da coleta domiciliar em viagem exclusiva		Total	Prefeitura ou contratados	Geradores ou contratados	Ocorrência	Valor contratual R\$/t	Inclui tratamento RSS			Valor contratual R\$/t	Ocorrência	Municípios
								t	t	t								
Código	Nome/UF	Rs020	Rs045	Rs046	Rs003	Rs038	Rs036	Rs004	Rs044	Rs028	Rs008	Rs040	Rs041	Rs042	Rs043	Rs026	Rs030	Rs031
<b>Região Sudeste</b>																		
316850	Teixeiras/MG	Sim		Sim		Sim			0,00			Sim				Sim	Não	
355430	Teodoro Sampaio/SP	Sim	Não	Sim	Sim	Sim	Não	Não	3,20	0,0	3,2	Não		Não		Sim	Sim	Presidente Prudente/SP
316860	Teófilo Otoni/MG	Não																
355440	Terra Roxa/SP	Sim		Sim		Sim	Não	Não		2,0		Sim	6.000,00	Sim		Sim	Sim	Jardinópolis/SP
316900	Tocantins/MG	Não																
355465	Torre de Pedra/SP	Sim	Não	Sim	Não	Sim	Não	Não	0,20	0,2		Sim	2.400,00	Sim		Sim	Sim	Paulínia/SP
355475	Trabiju/SP	Sim																
355480	Tremembé/SP	Sim	Não	Sim	Sim	Sim	Não	Não	18,80	18,8	0,0	Sim	4.000,00	Sim		Não	Sim	Jacarei/SP
316930	Três Corações/MG	Sim	Não	Sim	Sim	Sim		Não	60,30	60,3	0,0	Sim	140,00	Não	555,00	Sim	Não	
355490	Três Fronteiras/SP	Sim		Sim		Não	Não	Não	1,50	1,5	0,0	Sim	4.800,00	Sim		Não	Não	
316935	Três Marias/MG	Sim	Não	Sim	Não	Sim	Não	Não	3,50	3,5		Sim	4.300,00	Sim		Não	Sim	Montes Claros/MG
316950	Tumiritinga/MG	Sim	Não	Não	Sim	Sim	Sim		1,20	0,0	1,2					Não	Sim	Governador Valadares/MG
355500	Tupã/SP	Sim	Não	Sim	Não	Sim	Não	Não	28,00	28,0		Sim	980,00	Não	1.000,00	Sim	Sim	Piratininga/SP
355520	Turiúba/SP	Sim	Não	Sim	Não	Sim	Não	Não		0,4		Sim		Sim		Sim	Sim	São José do Rio Preto/SP
317000	Ubai/MG	Sim		Sim		Sim			3,50	3,5		Sim	2.560,00	Sim		Sim	Sim	Montes Claros/MG
317010	Uberaba/MG	Sim	Não	Sim	Não	Sim	Não	Sim	662,40	662,4	0,0	Sim	2.051,20	Sim		Não	Não	
317020	Uberlândia/MG	Sim	Não	Não	Sim	Sim	Não		852,50	0,0	852,5					Sim	Não	
355550	Ubirajara/SP	Não																
317043	União de Minas/MG	Sim	Sim	Não	Não	Sim	Sim	Não		0,2						Não	Não	
355580	Urânia/SP	Sim		Sim	Sim	Não	Não	Sim	1,50	0,9	0,6	Sim	8.150,55	Não		Não	Sim	Votuporanga/SP
355590	Uru/SP	Sim		Sim		Sim			1,00	0,0		Sim	4.520,00	Sim		Não	Sim	Bernardino de Campos
317047	Uruana de Minas/MG	Sim	Sim	Não	Não	Não	Sim	Não		3,0						Não	Não	
317052	Uruçuia/MG	Sim		Sim		Não	Não	Não		1,4		Sim	404,30	Sim		Não	Sim	Montes Claros/MG
355600	Urupês/SP	Sim	Não	Sim	Não	Sim						Sim		Sim		Sim	Sim	São José do Rio Preto/SP
330610	Valença/RJ	Sim	Não	Sim	Não	Sim	Não	Não	100,00	100,0	0,0	Sim	100,00	Não	100,00	Sim	Não	
355620	Valinhos/SP	Sim	Não	Sim	Não	Sim	Não	Não	120,30	120,3		Sim	3.810,00	Sim		Sim	Sim	Paulínia/SP
355630	Valparaíso/SP	Sim	Sim	Sim	Sim	Sim	Sim	Sim				Não		Não		Não	Não	
320503	Vargem Alta/ES	Sim	Sim			Sim										Não	Não	
317060	Vargem Bonita/MG	Sim	Não	Sim	Não							Sim	900,00	Sim			Não	
355640	Vargem Grande do Sul/SP	Sim	Sim	Sim	Sim	Sim	Não	Sim	4.000,00	0,0	4.000,0	Sim		Não		Sim	Sim	Mogi Mirim
355645	Vargem Grande Paulista/SP																	
317070	Varginha/MG	Sim	Sim	Sim	Não	Sim	Não	Não	66,00	66,0	0,0	Não				Não	Não	
317075	Varjão de Minas/MG	Sim		Sim		Sim				1,2		Sim	4.500,00	Sim		Sim	Sim	Lavras/MG
330615	Varre-Sai/RJ	Sim	Sim	Sim		Sim	Não					Sim						
317080	Várzea da Palma/MG	Sim	Sim	Não	Não	Sim	Sim	Não	6,90	6,9	0,0					Não	Não	
330620	Vassouras/RJ	Sim		Sim		Sim	Não			1,5		Sim		Não		Sim	Sim	Duque de Caxias/RJ, Gramacho/RJ
317100	Vazante/MG	Sim	Sim	Não	Não	Sim	Não									Não	Não	
320506	Venda Nova do Imigrante/ES	Sim	Não	Sim	Sim	Sim	Não	Não	7,10	7,1	0,0	Sim	5.284,93	Sim		Sim	Sim	Cariacica/ES
317115	Vermelho Novo/MG	Sim	Não	Sim	Não	Sim	Não	Não	3,00	3,0	0,0	Sim		Não		Não	Não	

TABELA Rs01 - INFORMAÇÕES SOBRE COLETA DE RESÍDUOS SÓLIDOS DE SERVIÇOS DE SAÚDE

ANO DE  
REFERÊNCIA  
**2010**

Município	Execução de coleta dif. de RSS				Veículos utilizados		Ocorr. de cobrança pela coleta diferenciada	Quant. de RSS coletados			Coleta de RSS em unidades públicas de saúde terceirizada			Trat. de RSS Terceirizado	Prefeitura controla executores	Remessa de RSS para outros municípios	
	Existe	Prefeitura ou SLU	Empresa contr. ou SLU	Próprio Gerador ou contr.	Exclusivo	Da coleta domiciliar em viagem exclusiva		Total	Prefeitura ou contratados	Geradores ou contratados	Ocorrência	Valor contratual R\$/t	Inclui tratamento RSS			Valor contratual R\$/t	Ocorrência
								t	t	t				Rs040	Rs041		
<b>Região Sudeste</b>	Rs020	Rs045	Rs046	Rs003	Rs038	Rs036	Rs004	Rs044	Rs028	Rs008	Rs040	Rs041	Rs042	Rs043	Rs026	Rs030	Rs031
317120 Vespasiano/MG	Sim	Sim	Não	Não	Sim	Sim	Não	4.985,00	480,0	4.505,0					Não	Não	
320510 Viana/ES	Sim	Não	Sim		Sim	Não	Não	10,00	10,0							Sim	Cariacica/ES
317130 Viçosa/MG	Sim	Não	Sim	Sim	Sim	Não	Não	10,80	10,8	0,0	Sim	2.000,00	Sim		Sim	Sim	Ubá/MG
320515 Vila Pavão/ES	Sim	Sim	Não	Não	Não	Sim	Não	0,50	0,5	0,0					Não	Não	
355670 Vinhedo/SP	Sim	Não	Sim	Não	Sim	Não	Não	72,70	72,7		Sim	100,00	Não	100,00	Não	Sim	Paulínia/SP
355680 Viradouro/SP	Sim		Sim	Não	Não	Não	Não				Sim		Sim		Sim	Não	
317170 Virgínia/MG	Sim	Não	Sim	Não	Sim	Não	Não	12,00	12,0	0,0	Sim	7.800,00	Sim		Não	Não	
317190 Virgolândia/MG	Não																
317200 Visconde do Rio Branco/MG	Sim	Sim	Não	Sim	Sim	Não	Não	110,00	100,0	10,0					Sim	Não	
355695 Vitória Brasil/SP	Sim	Não	Sim	Não	Sim	Não	Não	0,70	0,7		Sim	840,00	Não	840,00	Não	Sim	
320530 Vitória/ES	Sim	Não	Sim	Não	Sim	Não	Não	1.473,90	1.473,9		Sim	220,53	Não	1.270,00	Sim	Sim	Cariacica/ES
330630 Volta Redonda/RJ	Sim	Sim	Sim	Não	Sim	Não	Não	381,90	381,9	0,0	Sim		Não	176,68	Sim	Não	
355700 Votorantim/SP	Sim	Não	Sim	Sim	Sim	Não	Não	41,00	41,0	0,0	Sim	2.480,00	Sim		Sim	Sim	Poços de Caldas/MG
355710 Votuporanga/SP	Sim	Não	Não	Sim	Sim	Não		145,00	0,0	145,0					Não	Sim	São José do Rio Preto/SP
355715 Zacarias/SP	Sim		Sim					0,60	0,6		Sim	7.760,00	Sim		Sim	Sim	São José do Rio Preto/SP

TABELA Cc01  
INFORMAÇÕES SOBRE COLETA DE RESÍDUOS SÓLIDOS DA CONSTRUÇÃO CIVIL



TABELA Cc01 - INFORMAÇÕES SOBRE COLETA DE RESÍDUOS SÓLIDOS DA CONSTRUÇÃO CIVIL

ANO DE  
REFERÊNCIA  
**2010**

Município		Serviço executado pela Prefeitura		Existência de empresa especializada	Existência de serviço de coleta de RCD feita por autônomos		Quantidade coletada		
Código	Nome/UF	Existência	Cobrança		Com caminhões tipo basculantes ou carroceria	Com carros ou outro tipo de veículo de pequena capacidade	Pref. ou contratado por ela	Caçambeiros e autônomos contratados pelo gerador	Próprio gerador
							t	t	t
Região Sudeste		Cc027	Cc010	Cc028	Cc017	Cc018	Cc013	Cc014	Cc015
310050	Açucena/MG	Sim	Não	Não	Não	Não	30		0
350010	Adamantina/SP	Não		Sim	Sim	Sim		32	6
350020	Adolfo/SP	Sim	Não	Não	Não	Não			
320010	Afonso Cláudio/ES	Não		Não	Sim	Não		300	20
310070	Água Comprida/MG	Sim	Não	Não	Não	Não	8		0
350030	Aguai/SP	Sim	Não	Sim	Não	Sim	5	7	12
310080	Aguanil/MG	Sim	Não	Não	Não	Não	180		0
350040	Águas da Prata/SP	Não		Sim	Não	Sim			
350055	Águas de Santa Bárbara/SP	Sim	Sim	Não	Sim	Não	25		
350060	Águas de São Pedro/SP	Não		Sim	Não	Não		2.400	
350070	Agudos/SP	Sim	Não	Sim	Não	Sim	20	50	10
310110	Aimorés/MG	Sim	Não	Sim	Sim	Sim	13	5	18
310160	Alfenas/MG	Sim	Não	Sim	Sim	Sim	3	11	4
310180	Alpercata/MG	Sim	Não	Não	Não	Sim			
350090	Altair/SP	Sim	Não	Não	Não	Não	84		0
310200	Alterosa/MG	Sim	Não	Não	Não	Não			
350100	Altinópolis/SP	Não		Sim	Sim	Sim			
350110	Alto Alegre/SP	Sim	Não	Não	Não	Não			
315350	Alto Jequitibá/MG	Sim	Não	Não	Não	Não			
320035	Alto Rio Novo/ES	Sim	Não	Não	Não	Não	300		300
350115	Alumínio/SP	Sim	Não	Sim	Não	Não	6.000		
350120	Álvares Florence/SP	Sim	Não	Não	Não	Não	1.500		0
350130	Álvares Machado/SP	Não		Não	Sim	Não		1.800	0
350150	Alvinlândia/SP	Sim	Não	Não	Não	Não	200		0
310240	Alvorada de Minas/MG	Sim	Não	Não	Não	Não	12		12
350160	Americana/SP	Não		Sim	Sim	Sim			
350170	Américo Brasiliense/SP	Não		Sim	Sim	Sim		900	80
350190	Amparo/SP	Não		Sim	Não	Não		600	
310260	Andradas/MG	Não		Sim	Não	Não		7.500	
350210	Andradina/SP	Não		Sim	Sim	Sim			
310280	Andrelândia/MG	Sim	Não	Não	Não	Não	120		0
350220	Angatuba/SP	Sim	Sim	Sim	Não	Não	1.080		0
330010	Angra dos Reis/RJ	Sim	Não	Sim	Sim	Sim	55.019		
350230	Anhembi/SP	Sim	Não	Não	Não	Não	297		0
350240	Anhumas/SP	Não		Sim	Sim	Não			
310290	Antônio Carlos/MG	Sim	Não	Não	Não	Não	1.100		1.100
310310	Antônio Prado de Minas/MG	Sim	Não	Não	Não	Não	160		
350260	Aparecida d'Oeste/SP	Sim	Não	Não	Não	Não			
350250	Aparecida/SP	Não		Sim	Sim	Sim			

TABELA Cc01 - INFORMAÇÕES SOBRE COLETA DE RESÍDUOS SÓLIDOS DA CONSTRUÇÃO CIVIL

ANO DE  
REFERÊNCIA  
2010

Município		Serviço executado pela Prefeitura		Existência de empresa especializada	Existência de serviço de coleta de RCD feita por autônomos		Quantidade coletada		
Código	Nome/UF	Existência	Cobrança		Com caminhões tipo basculantes ou carroceria	Com carros ou outro tipo de veículo de pequena capacidade	Pref. ou contratado por ela	Caçambeiros e autônomos contratados pelo gerador	Próprio gerador
							t	t	t
Região Sudeste		Cc027	Cc010	Cc028	Cc017	Cc018	Cc013	Cc014	Cc015
350270	Apiaí/SP	Sim	Sim	Não	Sim	Não	60	60	120
350280	Araçatuba/SP	Sim	Não	Sim	Sim	Sim	26	51	29
350290	Araçoiaba da Serra/SP	Não		Sim	Sim	Não		0	0
320060	Aracruz/ES	Sim	Não	Sim	Não	Não	31.000	0	0
310340	Araçuaí/MG	Não		Sim	Sim	Sim		0	0
310350	Araguari/MG	Não		Sim	Sim	Sim			
350310	Arandu/SP	Sim	Não	Não	Não	Não	96		
310360	Arantina/MG	Sim	Não	Não	Não	Não			
350315	Arapeí/SP	Sim	Não	Não	Não	Não			
310375	Araporã/MG	Sim	Não	Não	Não	Não	7.000		
350320	Araraquara/SP	Sim	Não	Sim	Sim	Sim	1.854		0
350330	Araras/SP	Sim	Sim	Sim	Sim	Sim	50.000	20.000	5.000
350335	Arco-Íris/SP	Sim	Não	Não	Não	Não	1		0
310420	Arcos/MG	Sim	Não	Sim	Não	Não	9.200	4.200	
310445	Aricanduva/MG	Sim	Não	Não	Não	Sim	250		45
350380	Artur Nogueira/SP	Sim	Não	Sim	Sim	Não	1.468	3.424	4.892
350390	Arujá/SP	Não		Sim	Não	Não		0	0
350400	Assis/SP	Não		Sim	Não	Sim		52.873	
350410	Atibaia/SP	Não		Sim	Sim	Não		38.400	
320070	Atilio Vivacqua/ES	Sim	Não	Não	Sim	Não			
350440	Avanhandava/SP	Sim	Não	Não	Não	Sim			
350460	Bady Bassitt/SP	Não		Sim	Sim	Sim			
320080	Baixo Guandu/ES	Sim	Não	Não	Sim	Sim	2.000	5.000	1.000
350470	Balbinos/SP	Sim	Não	Não	Não	Não	0		
350500	Barão de Antonina/SP	Sim		Não	Não	Não	50		
310540	Barão de Cocais/MG	Sim	Não	Não	Não	Não			
310560	Barbacena/MG	Não		Sim	Não	Não		0	0
350520	Bariú/SP	Sim	Não	Sim	Não	Sim	432	9.600	0
350530	Barra Bonita/SP	Sim	Não	Sim	Sim	Não	3.120	0	0
350535	Barra do Chapéu/SP	Sim	Não	Não	Sim	Não	2	0	0
310570	Barra Longa/MG	Sim	Não	Não	Não	Não	10		0
330040	Barra Mansa/RJ	Sim	Não	Sim	Sim	Sim	8.000	6.000	1.000
350550	Barretos/SP	Não		Sim	Não	Sim			0
310590	Barroso/MG	Não		Sim	Sim	Sim		0	0
350570	Barueri/SP	Sim	Não	Sim	Não	Não	55.000		
350580	Bastos/SP	Sim	Não	Sim	Não	Sim	3.840	960	
350590	Batatais/SP	Não		Sim	Sim				
350600	Bauru/SP	Não		Sim	Não	Sim		170.000	0
350610	Bebedouro/SP			Sim	Não	Não			

TABELA Cc01 - INFORMAÇÕES SOBRE COLETA DE RESÍDUOS SÓLIDOS DA CONSTRUÇÃO CIVIL

ANO DE  
REFERÊNCIA  
**2010**

Município		Serviço executado pela Prefeitura		Existência de empresa especializada	Existência de serviço de coleta de RCD feita por autônomos		Quantidade coletada		
Código	Nome/UF	Existência	Cobrança		Com caminhões tipo basculantes ou carroceria	Com carros ou outro tipo de veículo de pequena capacidade	Pref. ou contratado por ela	Caçambeiros e autônomos contratados pelo gerador	Próprio gerador
							t	t	t
Região Sudeste		Cc027	Cc010	Cc028	Cc017	Cc018	Cc013	Cc014	Cc015
310610	Belmiro Braga/MG	Sim	Não	Não	Sim	Sim	24		
310620	Belo Horizonte/MG	Sim	Não	Sim	Sim	Sim	427.916		
310640	Belo Vale/MG	Sim	Não	Não	Não	Não	144		0
350620	Bento de Abreu/SP	Sim		Não	Não	Não	3		
310650	Berilo/MG	Não		Sim	Sim	Não		7	3
310660	Bertópolis/MG	Não		Não	Não	Não			50
310670	Betim/MG	Sim	Não	Sim	Sim	Sim	78.567	48.153	0
310690	Bicas/MG	Sim	Não	Não	Sim	Sim			
350640	Bilac/SP	Sim	Não	Não	Não	Não	800		0
350650	Birigui/SP	Não		Sim	Sim	Sim			
350670	Boa Esperança do Sul/SP	Sim	Não	Não	Não	Não	480		
350680	Bocaina/SP	Sim	Não	Não	Não	Não	4.320		0
350690	Bofete/SP	Sim	Não	Não	Não	Sim	160		
350700	Boituva/SP	Não		Sim	Sim	Sim		108	0
330060	Bom Jesus do Itabapoana/RJ	Não		Sim	Não	Não			
320110	Bom Jesus do Norte/ES	Sim	Não	Não	Não	Sim			
350715	Bom Sucesso de Itararé/SP	Sim	Não	Não	Não	Não	10		
310810	Bonfim/MG	Não		Não	Não	Não			50
310825	Bonito de Minas/MG	Sim	Não	Sim	Sim	Sim	10	12	2
350730	Boracéia/SP	Sim	Não	Não	Não	Não			500
310840	Botelhos/MG	Sim	Não	Não	Sim	Não	1.440		1.440
350750	Botucatu/SP	Sim	Não	Sim	Sim	Sim	43.000	7.200	3.600
310890	Brasópolis/MG	Não		Sim	Sim	Sim		5.475	300
350770	Braúna/SP	Sim	Não	Não	Não	Não	3.473		3.473
350780	Brodowski/SP	Não		Sim	Não	Não		2.250	
350790	Brotas/SP	Sim	Não	Sim	Sim	Não	0	0	0
310900	Brumadinho/MG	Sim	Não	Sim		Não	49		60
310910	Bueno Brandão/MG	Sim	Não	Não	Não	Não	40		
310925	Bugre/MG	Sim	Não	Não	Sim	Sim	30	10	5
350800	Buri/SP	Sim	Não	Não	Não	Não	17		
350810	Buritama/SP	Sim	Sim	Não	Não	Sim			
310940	Buritzeiro/MG	Sim	Não	Não	Não	Não			
330070	Cabo Frio/RJ	Sim	Não	Sim	Sim	Não	1.000	1.000	0
350840	Cabreúva/SP	Não		Sim	Não	Não		0	0
350850	Caçapava/SP	Não		Sim	Sim	Sim			
310960	Cachoeira da Prata/MG	Sim	Não	Não	Não	Não			
310970	Cachoeira de Minas/MG	Sim	Sim	Não	Não	Não	50		0
350870	Caconde/SP	Não		Sim	Não	Não			
311000	Caeté/MG	Não		Sim	Sim	Sim		1	0

TABELA Cc01 - INFORMAÇÕES SOBRE COLETA DE RESÍDUOS SÓLIDOS DA CONSTRUÇÃO CIVIL

ANO DE  
REFERÊNCIA  
2010

Município		Serviço executado pela Prefeitura		Existência de empresa especializada	Existência de serviço de coleta de RCD feita por autônomos		Quantidade coletada		
Código	Nome/UF	Existência	Cobrança		Com caminhões tipo basculantes ou carroceria	Com carros ou outro tipo de veículo de pequena capacidade	Pref. ou contratado por ela	Caçambeiros e autônomos contratados pelo gerador	Próprio gerador
							t	t	t
Região Sudeste		Co027	Cc010	Co028	Cc017	Cc018	Cc013	Cc014	Cc015
350880	Cafelândia/SP	Sim	Não				240		
311010	Caiana/MG	Sim	Sim	Não	Não	Não	1		1
350900	Caieiras/SP	Não		Sim	Sim	Não		0	0
350920	Cajamar/SP	Não		Sim	Sim	Não			
350925	Cajati/SP	Sim	Sim	Não	Sim	Não	1.400		
350930	Cajobi/SP	Não		Sim	Sim	Não			
350940	Cajuru/SP	Sim	Não	Não	Não	Não			
311060	Cambuí/MG	Não		Sim	Não	Não			
350950	Campinas/SP	Não		Sim	Sim	Sim		200.000	1
311120	Campo Belo/MG	Não		Sim	Sim	Sim		2.700	
311140	Campo Florido/MG	Sim	Não	Não	Não	Não	80		0
350960	Campo Limpo Paulista/SP	Sim		Sim	Sim	Não			
350970	Campos do Jordão/SP	Não		Sim	Sim	Sim		35.131	
330100	Campos dos Goytacazes/RJ	Sim	Não	Sim	Sim	Sim	215.117		
311190	Cana Verde/MG	Não		Não	Não	Não			10
311200	Candeias/MG	Sim	Sim	Sim	Sim	Não			
351000	Cândido Mota/SP	Sim	Não	Sim	Não	Não	6.563	0	0
330110	Cantagalo/RJ	Não		Sim	Sim	Não		1.800	0
351020	Capão Bonito/SP	Sim	Sim	Sim	Sim	Sim	144		
311210	Caparaó/MG	Sim	Não	Não	Não	Não	192		0
351030	Capela do Alto/SP	Sim	Não	Não	Sim	Não	576	100	0
311250	Capim Branco/MG	Sim	Não	Não	Não	Não	420		
311260	Capinópolis/MG	Sim	Não	Não	Não	Não	720		720
311265	Capitão Andrade/MG	Sim	Não	Não	Sim	Sim	770	0	0
351040	Capivari/SP	Não		Sim	Sim	Sim			
311290	Caputira/MG	Sim	Não	Não	Não	Não	475		475
311300	Caraií/MG	Sim	Não	Não	Sim	Não	480	0	0
330093	Carapebus/RJ	Sim	Não	Não	Não	Não	3		
351060	Carapicuíba/SP	Sim	Não	Sim	Sim	Sim	0	0	0
311350	Carbonita/MG	Sim	Não	Não	Sim	Sim	1.600	400	25
330115	Cardoso Moreira/RJ	Sim	Não	Não	Não	Não	8.000		1.000
351070	Cardoso/SP	Sim	Sim	Não	Não	Não	350		0
320130	Cariacica/ES	Não		Sim	Sim	Não			
311370	Carlos Chagas/MG	Sim	Sim	Não	Sim	Sim	300		100
311390	Carmo da Cachoeira/MG	Sim	Sim	Sim	Sim	Sim	1.850	850	0
311410	Carmo de Minas/MG	Não		Sim	Sim	Não			
311440	Carmo do Rio Claro/MG	Não		Sim	Sim	Não		800	
311450	Carmópolis de Minas/MG			Sim					
311455	Carneirinho/MG	Sim	Não	Não	Não	Não	2.864		2.864

TABELA Cc01 - INFORMAÇÕES SOBRE COLETA DE RESÍDUOS SÓLIDOS DA CONSTRUÇÃO CIVIL

ANO DE  
REFERÊNCIA  
**2010**

Município		Serviço executado pela Prefeitura		Existência de empresa especializada	Existência de serviço de coleta de RCD feita por autônomos			Quantidade coletada		
Código	Nome/UF	Existência	Cobrança		Com caminhões tipo basculantes ou carroceria	Com carros ou outro tipo de veículo de pequena capacidade	Pref. ou contratado por ela	Caçambas e autônomos contratados pelo gerador	Próprio gerador	
										t
Região Sudeste		Cc027	Cc010	Cc028	Cc017	Cc018	Cc013	Cc014	Cc015	
311460	Carrancas/MG	Sim	Sim	Não	Não	Não				
311470	Carvalhópolis/MG	Sim	Não	Não	Não	Não	19			
351080	Casa Branca/SP	Não		Sim	Sim	Sim				
330130	Casimiro de Abreu/RJ	Sim	Não	Não	Não	Não	2.400			
351090	Cássia dos Coqueiros/SP	Sim	Não	Não	Não	Não	180		0	
320140	Castelo/ES	Sim	Não	Sim	Sim	Sim	2.400			
351100	Castilho/SP	Sim	Não	Sim	Não	Não	360	100	0	
351110	Catanduva/SP	Não		Sim	Sim	Sim				
311535	Catas Altas/MG	Sim	Não	Não	Não	Não	1		1	
351120	Catiguá/SP	Sim	Não	Não	Não	Não	2.500		2.500	
311547	Catuti/MG	Sim	Não	Não	Não	Não	1.440			
351130	Cedral/SP	Sim	Não	Não	Não	Não	100			
351140	Cerqueira César/SP	Não		Sim	Sim	Não		0	0	
351150	Cerquilha/SP	Não		Não	Sim	Não		12.600		
351160	Cesário Lange/SP	Não		Não	Não	Não				
351170	Charqueada/SP	Não		Não	Não	Sim				
311630	Cipotânea/MG	Sim	Não	Não	Não	Não	69		0	
311660	Cláudio/MG	Não		Não	Sim	Não		0	0	
351190	Clementina/SP	Sim	Não	Não	Não	Não	2.600			
320150	Colatina/ES	Não		Sim	Sim	Não		0	0	
351200	Colina/SP	Sim	Não	Não	Não	Sim	0	0	0	
330095	Comendador Levy Gasparian/RJ	Sim	Não	Não	Sim	Sim	0	0	0	
311520	Conceição da Barra de Minas/MG	Sim	Não	Não	Não	Não	416		0	
320160	Conceição da Barra/ES	Sim	Não	Não	Não	Não	300			
311740	Conceição de Ipanema/MG	Sim	Não	Não	Não	Não	98		98	
311770	Conceição do Rio Verde/MG	Não		Sim	Sim	Sim				
311790	Congonhal/MG	Sim	Não	Não	Não	Não	500			
311830	Conselheiro Lafaiete/MG	Sim	Não	Sim	Sim	Não	780	109.080	0	
311840	Conselheiro Pena/MG	Não		Sim	Sim	Sim				
311850	Consolação/MG	Sim		Não	Não	Não			120	
311860	Contagem/MG	Sim	Não	Sim	Não	Sim	50.385	26.436		
311870	Coqueiral/MG	Não		Não	Sim	Sim				
351240	Cordeirópolis/SP	Sim	Não	Sim	Sim	Sim	30	120	6	
311890	Cordisburgo/MG	Sim	Não	Não	Não	Não	4.500		4.500	
311900	Cordislândia/MG	Sim	Não	Não	Não	Não	76		76	
311910	Corinto/MG	Não		Não	Sim	Sim				
351250	Coroados/SP	Não		Não	Não	Não			500	
311930	Coromandel/MG	Não		Sim	Sim	Sim		93	0	
311940	Coronel Fabriciano/MG	Sim	Não	Sim	Sim	Sim	85.000	14.000	0	

TABELA Cc01 - INFORMAÇÕES SOBRE COLETA DE RESÍDUOS SÓLIDOS DA CONSTRUÇÃO CIVIL

ANO DE  
REFERÊNCIA  
2010

Município		Serviço executado pela Prefeitura		Existência de empresa especializada	Existência de serviço de coleta de RCD feita por autônomos		Quantidade coletada		
Código	Nome/UF	Existência	Cobrança		Com caminhões tipo basculantes ou carroceria	Com carros ou outro tipo de veículo de pequena capacidade	Pref. ou contratado por ela	Caçambeiros e autônomos contratados pelo gerador	Próprio gerador
							t	t	t
Região Sudeste		Cc027	Cc010	Cc028	Cc017	Cc018	Cc013	Cc014	Cc015
351260	Coronel Macedo/SP	Não		Não	Não	Não			1.000
351270	Corumbataí/SP	Sim	Não	Não	Não	Não	0		0
351320	Cristais Paulista/SP	Sim	Não	Não	Não	Não	3.264		
312030	Cristália/MG	Não		Sim	Sim	Sim		100	
312050	Cristina/MG	Sim	Não	Não	Não	Não	648		648
351330	Cruzália/SP	Sim	Não	Não	Não	Não	173		0
351340	Cruzeiro/SP	Não		Sim	Não	Sim		31.200	5.000
351350	Cubatão/SP	Não		Não	Não	Não			
312090	Curvelo/MG	Sim	Sim	Sim	Sim	Sim	100	60	120
312125	Delta/MG	Sim	Sim	Não	Sim	Não	12	0	0
351370	Descalvado/SP	Não		Sim	Sim	Não			
312140	Desterro de Entre Rios/MG	Sim	Não	Não	Não	Não	2.150		2.150
351380	Diadema/SP	Sim	Não	Sim	Não	Não	32.842		
312180	Dionísio/MG	Sim	Sim	Não	Não	Não	1.000		
351385	Dirce Reis/SP	Sim	Sim	Não	Não	Não	500		0
312200	Divino/MG	Sim	Sim	Sim	Sim	Não	200		0
351390	Divinolândia/SP	Sim	Não	Não	Sim	Não			
312230	Divinópolis/MG	Não		Sim	Sim	Sim		80.300	0
312240	Divisa Nova/MG	Sim		Não	Não	Não			
351400	Dobrada/SP	Sim	Não	Não	Não	Não			
312270	Dom Silvério/MG	Sim	Sim	Não	Não	Não			
320190	Domingos Martins/ES	Sim	Não	Não	Sim	Não			
312290	Dona Eusébia/MG	Sim	Não	Não	Sim	Sim	48	0	0
312310	Dores de Guanhães/MG	Sim	Não	Não	Não	Não	2		2
312340	Doresópolis/MG	Não							
351440	Dracena/SP	Sim	Não	Sim	Sim	Sim	220	1.950	200
330170	Duque de Caxias/RJ	Sim	Não	Sim	Sim	Não	162.527		
351490	Elias Fausto/SP	Sim	Não	Não	Não	Não	250		250
312360	Elói Mendes/MG	Sim	Não	Sim	Sim	Não	1.200	2.500	5.400
351495	Embaúba/SP	Sim	Não	Não	Não	Não	620		0
351500	Embu/SP	Sim	Não	Não	Sim	Não	25.000		
351515	Engenheiro Coelho/SP	Sim	Não	Não	Não	Não	150		150
312380	Engenheiro Navarro/MG	Não		Não	Não	Não			
330180	Engenheiro Paulo de Frontin/RJ	Sim	Não	Não	Não	Não	1.152		
312385	Entre Folhas/MG	Sim	Não	Não	Sim	Sim	360	180	0
312440	Espírito Santo do Dourado/MG	Sim	Não	Não	Sim	Não			
351518	Espírito Santo do Pinhal/SP	Sim	Não	Sim	Sim	Não	7.000	15.000	0
351519	Espírito Santo do Turvo/SP	Sim	Não	Não	Não	Não	9		9
351530	Estrela do Norte/SP	Sim	Não	Não	Não	Não	450		

TABELA Cc01 - INFORMAÇÕES SOBRE COLETA DE RESÍDUOS SÓLIDOS DA CONSTRUÇÃO CIVIL

ANO DE  
REFERÊNCIA  
**2010**

Município		Serviço executado pela Prefeitura		Existência de empresa especializada	Existência de serviço de coleta de RCD feita por autônomos			Quantidade coletada		
Código	Nome/UF	Existência	Cobrança		Com caminhões tipo basculantes ou carroceria	Com carros ou outro tipo de veículo de pequena capacidade	Pref. ou contratado por ela	Caçambeiros e autônomos contratados pelo gerador	Próprio gerador	
										t
Região Sudeste		Cc027	Cc010	Cc028	Cc017	Cc018	Cc013	Cc014	Cc015	
351520	Estrela d'Oeste/SP	Sim	Não	Não	Não	Não	50		50	
312510	Extrema/MG	Não		Sim	Sim	Não		1.700	0	
312520	Fama/MG	Sim	Não	Não	Não	Não				
312530	Faria Lemos/MG	Sim	Não	Não	Não	Não	312		0	
351540	Fartura/SP	Sim	Não	Não	Não	Não	10		10	
351560	Fernando Prestes/SP	Sim	Não	Não	Não	Não	4.800		0	
351565	Fernão/SP	Sim	Não	Não	Não	Não	60			
351570	Ferraz de Vasconcelos/SP	Não		Sim	Sim	Sim		300	10	
351590	Floreal/SP	Sim	Não	Não	Não	Não	130		0	
312600	Florestal/MG	Sim	Não	Não	Sim	Não	1.440			
351600	Flórida Paulista/SP	Sim	Não	Não	Não	Não	5		5	
312610	Formiga/MG	Não		Sim	Sim	Sim				
312630	Fortaleza de Minas/MG	Sim	Não	Não	Não	Não	300		300	
312640	Fortuna de Minas/MG	Sim	Não	Não	Não	Não	956			
351620	Franca/SP	Não		Sim	Sim	Sim		62.000	0	
312650	Francisco Badaró/MG	Sim	Não	Não	Sim	Não				
312660	Francisco Dumont/MG	Sim	Não	Não	Não	Sim	5			
312705	Fronteira dos Vales/MG	Sim	Não	Não	Não	Não	50		0	
312710	Frutal/MG	Não		Sim	Sim	Sim				
351650	Gabriel Monteiro/SP	Sim	Sim	Não	Não	Não	187			
351660	Gália/SP	Sim	Não	Não	Não	Não				
312733	Gameleiras/MG	Não		Não	Não	Não			0	
351670	Garça/SP	Não		Sim	Sim	Sim				
351680	Gastão Vidigal/SP	Sim								
351690	General Salgado/SP	Sim	Não	Não	Não	Não	3.900		50	
351700	Getulina/SP									
312735	Glaucilândia/MG	Sim	Não	Não	Não	Não	1		0	
351710	Glicério/SP	Sim	Não	Não	Não	Não	96			
312750	Gonzaga/MG	Sim	Não	Não	Não	Não				
312760	Gouveia/MG	Sim	Não	Não	Não	Não	120		0	
312770	Governador Valadares/MG	Sim	Não	Sim	Sim	Sim				
312780	Grão Mogol/MG	Sim	Não	Não	Não	Não	240			
320230	Guaçuil/ES	Sim	Sim	Sim	Sim	Sim				
351720	Guaíçara/SP	Sim	Não	Sim	Não	Não	3.168	0	0	
351730	Guaimbé/SP	Sim	Não	Não	Não	Não	288			
312800	Guanhães/MG	Sim	Sim	Sim	Não	Não	4.200	0	0	
351750	Guapiaçu/SP	Não		Sim	Não	Sim		6.000	360	
351760	Guapira/SP	Sim	Sim	Não	Não	Sim	1	0	0	
351780	Guaraçai/SP	Sim	Não	Não	Não	Não	0		0	

TABELA Cc01 - INFORMAÇÕES SOBRE COLETA DE RESÍDUOS SÓLIDOS DA CONSTRUÇÃO CIVIL

ANO DE  
REFERÊNCIA  
2010

Município		Serviço executado pela Prefeitura		Existência de empresa especializada	Existência de serviço de coleta de RCD feita por autônomos		Quantidade coletada		
Código	Nome/UF	Existência	Cobrança		Com caminhões tipo basculantes ou carroceria	Com carros ou outro tipo de veículo de pequena capacidade	Pref. ou contratado por ela	Caçambeiros e autônomos contratados pelo gerador	Próprio gerador
							t	t	t
Região Sudeste		Cc027	Cc010	Cc028	Cc017	Cc018	Cc013	Cc014	Cc015
312820	Guaraciaba/MG	Sim	Não	Não	Sim	Não	740	250	100
312840	Guarani/MG	Sim	Sim	Não	Sim	Não			
312850	Guarará/MG	Não		Não	Sim	Não		1.200	
351820	Guararapes/SP	Sim	Não	Sim	Sim	Sim			
351830	Guararema/SP	Não		Sim	Sim	Sim			
351840	Guaratinguetá/SP	Sim	Não	Sim	Sim	Sim	31.050	11.650	700
351860	Guariba/SP	Sim	Não	Sim	Não	Sim		3.200	
351870	Guarujá/SP	Sim	Não	Sim	Não	Não	26.762		
351880	Guarulhos/SP	Sim	Não	Sim	Sim	Sim	20.665		
351885	Guatapará/SP	Sim		Não	Não	Não	0		0
312880	Guidoval/MG	Sim	Não	Não	Sim	Sim	1.250		826
351890	Guzolândia/SP	Sim	Não	Não	Não	Não	150		0
351900	Herculândia/SP	Sim	Não	Não	Não	Não	5.000		5.000
351907	Hortolândia/SP	Sim	Não	Sim	Sim	Não	2		2
351910	Iacanga/SP	Sim	Não	Não	Não	Não	3.000		0
312950	Ibiá/MG	Não		Sim	Não	Sim		10.200	10.200
351940	Ibirá/SP	Sim	Não	Sim	Sim	Sim	1	1	
312970	Ibiraci/MG	Sim	Não	Sim	Não	Não	0	120	0
312980	Ibirité/MG	Sim	Sim	Sim	Sim	Sim	689	114	22
351960	Ibitinga/SP	Não		Sim	Não	Não		21.600	
351970	Ibiúna/SP	Não		Sim	Sim	Não			
320260	Iconha/ES	Sim	Não	Não	Não	Não	240		4
352000	Igarapu do Tietê/SP	Sim	Não	Sim	Não	Não	2.520	68	0
352010	Igarapava/SP	Sim	Não	Sim	Sim	Sim	3.000	2.400	0
313010	Igarapé/MG	Sim	Não	Sim	Sim	Sim	3.600	2.200	950
330187	Iguaba Grande/RJ	Não		Não	Não	Não			0
313040	Ijaci/MG	Sim	Não	Sim	Sim	Não			
352044	Ilha Solteira/SP	Não		Sim	Não	Não		2.376	0
352040	Ilhabela/SP	Não		Sim	Sim	Sim		2.400	
313050	Ilicínea/MG	Sim	Não	Sim	Sim	Não	7.680	9.458	
352050	Indaiatuba/SP	Não		Sim	Sim	Sim		159	0
313080	Ingai/MG	Sim	Não	Não	Não	Sim	80		
313110	Inimutaba/MG	Sim	Não	Não	Não	Não	200		200
352080	Inúbia Paulista/SP	Sim	Não	Não	Não	Não	1		1
313115	Ipaba/MG	Sim	Sim	Sim	Não	Sim	960		
313120	Ipanema/MG	Sim	Não	Não	Não	Não	1.500		1.500
313130	Ipatinga/MG	Sim	Sim	Sim	Sim	Sim	142.516	2.343	
352100	Iperó/SP	Não		Sim	Não	Não		403	0
352110	Ipeúna/SP	Sim	Não	Sim	Não	Não	700		



TABELA Cc01 - INFORMAÇÕES SOBRE COLETA DE RESÍDUOS SÓLIDOS DA CONSTRUÇÃO CIVIL

ANO DE  
REFERÊNCIA  
**2010**

Município		Serviço executado pela Prefeitura		Existência de empresa especializada	Existência de serviço de coleta de RCD feita por autônomos			Quantidade coletada		
Código	Nome/UF	Existência	Cobrança		Com caminhões tipo basculantes ou carroceria	Com carros ou outro tipo de veículo de pequena capacidade	Pref. ou contratado por ela	Caçambeiros e autônomos contratados pelo gerador	Próprio gerador	
							t	t	t	
Região Sudeste		Cc027	Cc010	Cc028	Cc017	Cc018	Cc013	Cc014	Cc015	
352140	Iracemápolis/SP	Sim	Não	Sim	Sim	Não	2	2	0	
352150	Irapuã/SP	Sim		Não	Não	Não	80		0	
352170	Itaberá/SP	Sim	Sim	Não	Não	Não	1.176			
313170	Itabira/MG	Sim	Não	Sim	Sim	Sim	19.660		19.660	
313190	Itabirito/MG	Sim	Não	Sim	Não	Não				
330190	Itaboraí/RJ	Sim	Não	Sim	Não	Não	7.200			
320270	Itaguaçu/ES	Sim	Não	Não	Não	Não	5.000			
330200	Itaguaí/RJ	Sim	Não	Não	Não	Não				
313220	Itaguara/MG	Sim	Não	Sim	Sim	Sim	800	6.800	120	
352180	Itaí/SP	Sim	Não	Não	Não	Não	3.360			
313230	Itaipé/MG	Sim	Não	Não	Não	Não	480		48	
352190	Itajobi/SP	Não		Sim	Não	Sim		3.600		
313240	Itajubá/MG	Não		Sim	Sim	Sim				
330205	Italva/RJ	Sim	Não	Sim	Não	Sim				
313250	Itamarandiba/MG	Não		Não	Não	Não				
313290	Itamogi/MG	Sim	Sim	Não	Não	Não	2.400			
313300	Itamonte/MG	Sim	Não	Não	Sim	Sim	1.440	0	0	
352210	Itanhaém/SP	Sim	Não	Sim	Não	Não	9.600			
313310	Itanhandu/MG	Sim	Não	Não	Não	Sim	130	35	9	
313330	Itaobim/MG	Sim	Não	Não	Sim	Sim				
330210	Itaocara/RJ	Sim	Não	Não	Não	Não	5.184			
352220	Itapeçerica da Serra/SP	Não		Não	Não	Não				
313350	Itapeçerica/MG	Não		Sim	Sim	Sim		5.760		
320280	Itapemirim/ES	Não		Não	Não	Sim				
352230	Itapetininga/SP	Sim	Não	Sim	Sim	Sim	0	60.000	1	
352240	Itapeva/SP	Sim	Não	Sim	Sim	Não	2.400	21.600	4.800	
352250	Itapeví/SP	Não			Sim	Não				
352260	Itapira/SP	Sim	Não	Sim	Não	Não	18.720	7.488	1.800	
352265	Itapirapuã Paulista/SP	Sim	Não	Não	Não	Não	96		0	
352270	Itápolis/SP	Não		Sim	Não	Não		14.720	0	
352300	Itapura/SP	Sim	Não	Não	Não	Não	144		0	
352310	Itaquaquecetuba/SP	Não		Não	Não	Não			0	
352320	Itararé/SP	Sim	Sim	Sim	Não	Sim	3.840	18.000	0	
352330	Itariri/SP	Sim	Sim	Não	Não	Não	50		20	
352340	Itatiba/SP			Sim	Sim	Não		67.200		
313380	Itaúna/MG	Sim	Não	Sim	Sim	Sim	520	36.920	0	
352360	Itirapina/SP	Não		Sim	Não	Não				
352390	Itu/SP	Sim	Não	Sim	Não	Sim	246	2.399	358	
313420	Ituiutaba/MG	Sim	Não	Sim	Sim	Sim	23.155	34.657	428	

TABELA Cc01 - INFORMAÇÕES SOBRE COLETA DE RESÍDUOS SÓLIDOS DA CONSTRUÇÃO CIVIL

ANO DE  
REFERÊNCIA  
2010

Município		Serviço executado pela Prefeitura		Existência de empresa especializada	Existência de serviço de coleta de RCD feita por autônomos		Quantidade coletada		
Código	Nome/UF	Existência	Cobrança		Com caminhões tipo basculantes ou carroceria	Com carros ou outro tipo de veículo de pequena capacidade	Pref. ou contratado por ela	Caçambeiros e autônomos contratados pelo gerador	Próprio gerador
							t	t	t
Região Sudeste		Cc027	Cc010	Cc028	Cc017	Cc018	Cc013	Cc014	Cc015
352400	Itupeva/SP	Sim	Não	Sim	Sim	Não	650	25.000	0
313440	Iturama/MG	Sim	Não	Sim	Não	Não	2.280	1.000	
313450	Itutinga/MG	Sim	Não	Não	Não	Não	360		
352410	Ituverava/SP	Sim	Não	Sim	Não	Sim	380	120	98
352420	Jaborandi/SP	Sim	Não	Não	Não	Não	3.900		0
352430	Jaboticabal/SP	Sim	Não	Sim	Sim	Sim	8.427	49.026	5.900
352440	Jacarei/SP	Sim		Sim	Sim	Sim	2.845.864		
313470	Jacinto/MG	Sim	Sim				390		0
313480	Jacui/MG	Sim	Não	Não	Não	Não	960		0
352470	Jaguariúna/SP	Sim	Não	Sim	Sim	Não	3.600	310	20
352480	Jales/SP	Não		Sim	Sim	Sim		1.200	0
330227	Japeri/RJ	Não		Não	Sim	Sim			
352510	Jardinópolis/SP	Não		Sim	Sim	Não			
352520	Jarinu/SP	Não		Sim	Não	Não			
352530	Jaú/SP	Não		Sim	Sim	Não		68.640	
313540	Jeceaba/MG	Não		Não	Não	Não			3
313550	Jequeri/MG	Não		Sim	Não	Sim		200	0
320310	Jerônimo Monteiro/ES	Não		Não	Não	Sim			
313610	Joanésia/MG	Sim	Não	Não	Não	Não	46		0
313620	João Monlevade/MG	Sim	Não	Sim	Sim	Não	1.105	17.590	0
320313	João Neiva/ES	Sim	Sim	Não	Sim	Não	0	0	0
352560	João Ramalho/SP	Sim	Não	Não	Não	Não	28		0
313655	José Raydan/MG	Sim	Não	Não	Não	Não	586		
313670	Juiz de Fora/MG	Não		Não	Sim	Sim			
352580	Júlio Mesquita/SP	Sim	Não	Não	Não	Não	480		0
352590	Jundiaí/SP	Não		Sim	Sim	Não		167.255	
352610	Juquiá/SP	Não		Não	Não	Não			0
313690	Juruáia/MG	Não		Sim	Sim	Não		0	1.352
313710	Lagamar/MG	Sim	Não	Não	Não	Não	100		0
313750	Lagoa Formosa/MG	Sim	Não	Não	Não	Não	600		
313760	Lagoa Santa/MG	Não		Sim	Sim	Sim		21.262	10.631
313780	Lambari/MG	Não		Sim	Sim	Sim			
352640	Laranjal Paulista/SP	Não		Sim	Não	Não			
352660	Lavrinhas/SP	Sim	Não	Não	Não	Não	45.000		
313835	Leme do Prado/MG	Sim	Não	Não	Sim	Não	260	0	40
352680	Lençóis Paulista/SP	Não		Sim	Sim	Não		20.160	0
313860	Lima Duarte/MG	Não		Não	Sim	Sim			
313862	Limeira do Oeste/MG	Sim	Não	Não	Não	Não	218		0
352690	Limeira/SP	Sim	Não	Sim	Sim	Sim	45.139	95.922	0

TABELA Cc01 - INFORMAÇÕES SOBRE COLETA DE RESÍDUOS SÓLIDOS DA CONSTRUÇÃO CIVIL

ANO DE  
REFERÊNCIA  
2010

Município		Serviço executado pela Prefeitura		Existência de empresa especializada	Existência de serviço de coleta de RCD feita por autônomos		Quantidade coletada		
Código	Nome/UF	Existência	Cobrança		Com caminhões tipo basculantes ou carroceria	Com carros ou outro tipo de veículo de pequena capacidade	Pref. ou contratado por ela	Caçambeiros e autônomos contratados pelo gerador	Próprio gerador
							t	t	t
Região Sudeste		Cc027	Cc010	Cc028	Cc017	Cc018	Cc013	Cc014	Cc015
352700	Lindóia/SP	Não		Não	Não	Não			
320320	Linhares/ES	Sim	Não	Não	Não	Não	3.000		0
352710	Lins/SP	Não		Sim	Sim	Sim		54.000	0
313865	Lontra/MG	Não			Sim	Não			
352725	Lourdes/SP	Sim	Não	Não	Não	Não			
352740	Lucélia/SP	Sim	Sim	Sim	Não	Não	400	700	0
352750	Lucianópolis/SP	Sim		Não	Não	Não			
352760	Luis Antônio/SP	Sim	Não	Sim	Não	Não	0	8.000	0
313868	Luislândia/MG	Sim	Não	Não	Não	Não	480		0
352790	Lutécia/SP	Sim	Não	Não	Não	Não	240		
313880	Luz/MG	Sim	Não	Não	Não	Sim	3.650		3.650
330240	Macaé/RJ	Sim	Não	Sim	Sim	Sim	30.624		0
352800	Macatuba/SP	Sim	Sim	Sim	Não	Não	4.080	5.760	0
352810	Macaubal/SP	Sim	Não	Não	Não	Não	2.400		2.400
330245	Macuco/RJ	Sim	Sim	Sim	Não	Não	325	120	445
352830	Magda/SP	Sim	Não	Não	Não	Não	0		0
352850	Mairiporã/SP	Não		Sim	Sim	Não		0	0
352860	Manduri/SP	Sim	Não	Não	Sim	Não	250	500	0
313930	Manga/MG	Sim	Não	Não	Não	Não			
330260	Mangaratiba/RJ								
313940	Manhuaçu/MG	Não		Sim	Não	Não			
313960	Mantena/MG	Não		Sim	Sim	Sim			
320330	Mantenópolis/ES	Sim	Não	Não	Não	Não	720		
352870	Marabá Paulista/SP	Sim	Não	Não	Não	Não	450		
352880	Maracá/SP	Sim	Sim	Sim	Não	Não			
352885	Marapoama/SP	Sim	Não	Não	Não	Não	0		25
313990	Maria da Fé/MG	Sim	Não	Não	Não	Não	125		0
314000	Mariana/MG	Sim	Não	Sim	Não	Não	3.120	7.200	0
330270	Maricá/RJ	Não		Sim	Sim	Sim			
320335	Marilândia/ES	Sim	Não	Não	Não	Não	2.112		0
352900	Marília/SP	Não		Sim	Não	Não		102	15
314020	Maripá de Minas/MG	Sim	Não	Não	Não	Não	228		0
352920	Martinópolis/SP	Não		Sim	Não	Sim			
352930	Matão/SP	Sim	Não	Sim	Sim	Sim	7.920	18.480	0
314070	Mateus Leme/MG	Não		Sim	Não	Sim		720	
314120	Matutina/MG	Sim	Não	Não	Não	Não	50		50
352940	Mauá/SP	Sim	Sim	Sim	Sim	Não	5.080	0	0
314140	Medina/MG	Sim	Não	Sim	Não	Não	400		
330280	Mendes/RJ	Sim	Não	Não	Não	Não	1.800		0

TABELA Cc01 - INFORMAÇÕES SOBRE COLETA DE RESÍDUOS SÓLIDOS DA CONSTRUÇÃO CIVIL

ANO DE  
REFERÊNCIA  
2010

Município		Serviço executado pela Prefeitura		Existência de empresa especializada	Existência de serviço de coleta de RCD feita por autônomos			Quantidade coletada		
Código	Nome/UF	Existência	Cobrança		Com caminhões tipo basculantes ou carroceria	Com carros ou outro tipo de veículo de pequena capacidade	Pref. ou contratado por ela	Caçambeiros e autônomos contratados pelo gerador	Próprio gerador	
							t	t	t	
Região Sudeste		Co027	Cc010	Co028	Cc017	Cc018	Cc013	Cc014	Cc015	
352960	Meridiano/SP	Sim	Não	Não	Não	Não	38			
330285	Mesquita/RJ	Sim	Não	Sim	Sim	Sim	19.000		19.000	
352970	Miguelópolis/SP	Não		Sim	Sim	Sim		30	0	
314190	Minduri/MG	Sim	Não	Não	Não	Não	20			
353000	Mira Estrela/SP	Sim	Não	Não	Não	Não	864		864	
330300	Miracema/RJ	Sim	Não	Não	Sim	Sim	1.200			
353010	Mirandópolis/SP	Sim	Não	Sim	Não	Não	12.000	144	0	
353030	Mirassol/SP	Sim	Não	Sim	Sim	Sim	532	1.620	0	
353040	Mirassolândia/SP	Sim	Não	Não	Não	Não	20		0	
353070	Mogi Guaçu/SP	Sim	Não	Sim	Sim	Sim	35.640	24.000		
353060	Moji das Cruzes/SP	Não		Sim	Não	Não		414	0	
353090	Mombuca/SP	Não		Não	Não	Não				
353110	Mongaguá/SP	Não		Sim	Não	Não				
314270	Montalvânia/MG	Não		Não	Sim	Sim		83	0	
320350	Montanha/ES	Sim	Não	Não	Não	Não	400		0	
353130	Monte Alto/SP	Sim	Não	Sim	Sim	Não	5.400	7.000		
314290	Monte Azul/MG	Sim	Não	Não	Não	Não	50		50	
314310	Monte Carmelo/MG	Sim	Não	Sim	Sim	Sim	12.000	1.360	100	
353160	Monte Castelo/SP	Sim	Não	Não	Não	Sim				
353180	Monte Mor/SP	Sim	Não	Sim	Sim	Não				
314320	Monte Santo de Minas/MG	Não		Sim	Não	Sim		700		
314340	Monte Sião/MG	Sim	Não	Não	Sim	Não	800	0	0	
353170	Monteiro Lobato/SP	Não		Não	Sim	Sim				
314330	Montes Claros/MG	Sim	Não	Sim	Sim	Sim	56.160			
314350	Morada Nova de Minas/MG	Sim	Não	Não	Não	Não	9		0	
353190	Morro Agudo/SP	Sim	Não	Sim	Não	Não	5.000	6.520		
314360	Morro da Garça/MG	Sim	Não	Não	Não	Não	70			
353200	Morungaba/SP	Sim	Não	Sim	Não	Não		2		
353205	Motuca/SP	Não		Sim	Não	Não		607	0	
320360	Mucurici/ES	Sim	Não	Não	Não	Não	60		0	
320380	Muqui/ES	Sim	Não	Não	Não	Não	920			
314390	Muriaé/MG	Sim	Não	Sim	Sim	Sim				
314410	Muzambinho/MG	Não		Sim	Sim	Não				
353215	Nantes/SP	Sim	Não	Não	Não	Não	20		0	
353220	Narandiba/SP	Não		Não	Sim	Sim		0	0	
330310	Natividade/RJ	Não		Sim	Não	Não		3.168	1.000	
314450	Nazareno/MG	Sim	Sim	Não	Não	Não	864		0	
314460	Nepomuceno/MG	Sim	Não	Sim	Sim	Não	0	0	0	
353260	Nhandeara/SP	Sim	Não	Não	Não	Não	95			

TABELA Cc01 - INFORMAÇÕES SOBRE COLETA DE RESÍDUOS SÓLIDOS DA CONSTRUÇÃO CIVIL

ANO DE  
REFERÊNCIA  
**2010**

Município		Serviço executado pela Prefeitura		Existência de empresa especializada	Existência de serviço de coleta de RCD feita por autônomos		Quantidade coletada		
Código	Nome/UF	Existência	Cobrança		Com caminhões tipo basculantes ou carroceria	Com carros ou outro tipo de veículo de pequena capacidade	Pref. ou contratado por ela	Caçambeiros e autônomos contratados pelo gerador	Próprio gerador
							t	t	t
Região Sudeste		Co027	Cc010	Co028	Cc017	Cc018	Cc013	Cc014	Cc015
330330	Niterói/RJ	Não		Sim	Sim	Sim		29.948	46.621
353280	Nova Aliança/SP	Sim	Não	Não	Não	Não	0		
314467	Nova Belém/MG	Sim	Não	Não	Não	Não	200		200
353282	Nova Campina/SP	Não		Não	Não	Não			
353284	Nova Canaã Paulista/SP	Sim	Não	Não	Não	Não	2		
353286	Nova Castilho/SP	Sim	Não	Não	Não	Não			
353290	Nova Europa/SP	Sim	Não	Sim	Não	Não	5.280	0	0
330340	Nova Friburgo/RJ	Sim	Não	Sim	Sim	Não	11.937	1.437	89
330350	Nova Iguaçu/RJ	Sim	Não	Sim	Sim	Sim	107.915		
314480	Nova Lima/MG	Sim	Não	Sim	Sim	Não	7.894	24.094	0
353330	Nova Luzitânia/SP	Sim	Não	Não	Não	Não	210		
353340	Nova Odessa/SP	Não		Sim	Sim	Sim		21.900	0
313660	Nova União/MG	Sim	Não	Não	Não	Não			
353325	Novais/SP	Sim	Não	Não	Não	Não	480		20
314530	Novo Cruzeiro/MG	Sim	Não	Não	Sim	Não	2.640		200
353350	Novo Horizonte/SP	Não		Sim	Sim	Sim		13.000	
353390	Olimpia/SP	Não		Sim	Sim	Sim		18.720	18.720
314550	Olimpio Noronha/MG								
314570	Oliveira Fortes/MG	Sim					100		
314560	Oliveira/MG	Sim	Não	Sim	Sim	Não	80	60	80
353400	Onda Verde/SP	Sim	Não	Não	Não	Não	1.200		0
314587	Orizânia/MG	Não		Não	Sim	Não		10	3
353430	Orlândia/SP	Não		Sim	Sim	Sim		38	
353440	Osasco/SP	Não		Sim	Não	Não			
353470	Ourinhos/SP	Não		Sim	Sim	Não		60.480	210
314590	Ouro Branco/MG	Sim	Não	Sim	Sim	Não	7.551	3.168	
314600	Ouro Fino/MG	Não		Sim	Sim	Não			
314610	Ouro Preto/MG	Não		Sim	Não	Não		396	
353475	Ouroeste/SP	Sim	Não	Não	Não	Não	7.022		0
353490	Pacaembu/SP	Sim	Não	Sim	Sim	Sim		450	50
314630	Padre Paraíso/MG	Não		Sim	Não	Não			2
314655	Pai Pedro/MG	Sim	Não	Não	Não	Não	3		3
314650	Pains/MG	Sim	Sim	Não	Não	Não	1.440		
353520	Palmeira d'Oeste/SP	Sim	Sim	Não	Não	Não	22		
353530	Palmital/SP	Sim	Sim	Sim	Não	Não	100	495	
353540	Panorama/SP	Não		Sim	Não	Não			
314700	Paracatu/MG	Sim	Não	Sim	Sim	Sim	0	0	0
353550	Paraguaçu Paulista/SP	Sim	Não	Sim	Sim	Sim	1.000	4.320	1.000
353560	Paraibuna/SP	Não		Não	Sim	Não			

TABELA Cc01 - INFORMAÇÕES SOBRE COLETA DE RESÍDUOS SÓLIDOS DA CONSTRUÇÃO CIVIL

ANO DE  
REFERÊNCIA  
**2010**

Município		Serviço executado pela Prefeitura		Existência de empresa especializada	Existência de serviço de coleta de RCD feita por autônomos		Quantidade coletada		
Código	Nome/UF	Existência	Cobrança		Com caminhões tipo basculantes ou carroceria	Com carros ou outro tipo de veículo de pequena capacidade	Pref. ou contratado por ela	Caçambeiros e autônomos contratados pelo gerador	Próprio gerador
							t	t	t
Região Sudeste		Co027	Cc010	Co028	Cc017	Cc018	Cc013	Cc014	Cc015
314730	Paraisópolis/MG	Sim	Sim	Não	Sim	Não	1.200		
353590	Paranapuã/SP	Sim	Não	Não	Não	Não	100		100
353625	Parisi/SP	Sim	Não	Não	Não	Não	350		350
314750	Passabém/MG	Sim	Não	Não	Não	Não	360		
314790	Passos/MG	Não		Sim	Sim	Sim			
314800	Patos de Minas/MG	Sim	Não	Sim	Sim	Sim	14.400	72.000	0
330385	Paty do Alferes/RJ	Sim	Sim	Não	Não	Não	2		0
353640	Paulicéia/SP	Sim	Não	Sim	Sim	Não	0	0	0
353650	Paulínia/SP	Sim	Não	Sim	Sim	Não	7.200	360	7.560
314840	Paulistas/MG	Sim	Não	Não	Não	Não	65		0
353660	Paulo de Faria/SP	Sim	Não	Não	Não	Não	100		100
314850	Pavão/MG	Sim	Não	Não	Não	Não	48		
353670	Pederneiras/SP	Sim	Não	Sim	Sim	Sim	3	13	16
314890	Pedra do Indaiá/MG	Não		Sim	Sim	Não		120	20
314900	Pedra Dourada/MG	Sim	Não	Não	Não	Não	72		72
314910	Pedralva/MG	Sim	Sim	Não	Não	Não	1.200		
353690	Pedranópolis/SP	Sim	Não	Não	Não	Não	500		
353710	Pedreira/SP	Sim	Não	Sim	Sim	Não	100	70	
353715	Pedrinhas Paulista/SP	Sim	Não	Não	Não	Não	300		
353730	Penápolis/SP	Sim	Não	Sim	Sim	Sim	9.882	3.355	13.237
314950	Pequeri/MG	Sim	Não	Não	Sim	Não	2	0	0
353740	Pereira Barreto/SP	Sim	Não	Sim	Sim	Sim			
353750	Pereiras/SP	Sim	Sim	Sim	Sim	Sim	50	180	
314995	Periquito/MG	Não		Não	Não	Não			104
353760	Peruibe/SP	Não		Sim	Não	Não		5.200	0
315000	Pescador/MG	Sim	Não	Não	Não	Não	24		
330390	Petrópolis/RJ	Sim	Não	Sim	Sim	Não	51.279	15.656	0
353770	Piacatu/SP	Sim	Não	Não	Não	Não	0		0
315015	Piedade de Caratinga/MG	Sim	Não	Não	Sim	Sim			
353780	Piedade/SP	Sim	Não	Sim	Não	Não	10		
353790	Pilar do Sul/SP	Sim	Não	Sim	Sim	Não	1	1	0
315050	Pimenta/MG	Sim	Sim	Sim	Não	Não	4.380	0	0
353800	Pindamonhangaba/SP	Sim	Não	Sim	Sim	Sim	15.600	20.800	7.000
353810	Pindorama/SP	Não		Sim	Não	Não			
315053	Pingo-d'Água/MG			Não	Não	Sim			
353820	Pinhalzinho/SP	Não		Não	Sim	Não			
330395	Pinheiral/RJ	Sim	Não	Sim	Sim	Sim			
353860	Piracaia/SP	Sim	Sim	Sim	Não	Não	5	150	0
315060	Piracema/MG	Sim	Não	Não	Sim	Não	800	300	0

TABELA Cc01 - INFORMAÇÕES SOBRE COLETA DE RESÍDUOS SÓLIDOS DA CONSTRUÇÃO CIVIL

ANO DE  
REFERÊNCIA  
2010

Município		Serviço executado pela Prefeitura		Existência de empresa especializada	Existência de serviço de coleta de RCD feita por autônomos		Quantidade coletada		
Código	Nome/UF	Existência	Cobrança		Com caminhões tipo basculantes ou carroceria	Com carros ou outro tipo de veículo de pequena capacidade	Pref. ou contratado por ela	Caçambeiros e autônomos contratados pelo gerador	Próprio gerador
							t	t	t
Região Sudeste		Co027	Cc010	Co028	Cc017	Cc018	Cc013	Cc014	Cc015
353870	Piracicaba/SP	Sim	Não	Sim	Sim	Sim	3.224	9.692	0
330400	Pirai/RJ	Não		Não	Não	Não			5.280
353880	Piraju/SP	Sim	Não	Sim	Sim	Sim	8.870	2.534	
315070	Pirajuba/MG	Sim	Não	Não	Não	Não			359
353900	Pirangi/SP	Sim	Sim	Não	Não	Não	1.100		
315090	Piranguçu/MG	Sim	Sim	Não	Não	Não	110		110
315110	Pirapetinga/MG	Sim	Não	Não	Não	Sim	0	0	0
315120	Pirapora/MG	Sim	Sim	Sim	Sim	Sim	8.400	0	0
353930	Pirassununga/SP	Não		Sim	Sim	Sim		0	0
353950	Pitangueiras/SP	Não		Sim	Não	Não		4.500	
353970	Platina/SP	Sim	Não	Não	Não	Não			
353980	Poá/SP	Não		Sim	Sim	Sim		0	0
315180	Poços de Caldas/MG	Não		Sim	Sim	Sim			
315200	Pompéu/MG	Não		Sim	Sim	Sim		139	
354010	Pongai/SP	Sim	Não	Não	Não	Não	77		
320425	Ponto Belo/ES	Sim	Não	Não	Não	Não	770		770
315217	Ponto dos Volantes/MG	Sim	Não	Não	Não	Não			
354040	Populina/SP	Sim	Não	Não	Não	Não	35		35
354050	Porangaba/SP	Não		Não	Sim	Sim			
330410	Porciúncula/RJ	Sim	Não	Não	Não	Não	36.000		36.000
354060	Porto Feliz/SP	Não		Sim	Sim	Não		0	0
354070	Porto Ferreira/SP	Não		Sim	Sim	Sim		0	0
315250	Pouso Alegre/MG	Não		Sim	Não	Não			
354085	Pracinha/SP	Sim	Não	Não	Não	Não	800		
354100	Praia Grande/SP	Não		Sim	Sim	Sim			
315280	Prata/MG	Não		Sim	Sim	Sim			
354110	Presidente Alves/SP	Sim	Não	Não	Não	Não	10		0
315310	Presidente Bernardes/MG	Não		Não	Não	Não			0
354130	Presidente Epitácio/SP	Não		Sim	Sim	Sim		15.000	
354140	Presidente Prudente/SP	Não		Sim	Sim	Sim		115.000	0
354150	Presidente Venceslau/SP	Sim	Não	Sim	Sim	Não	63	147	0
354160	Promissão/SP	Não		Sim	Não	Sim		1.080	0
354170	Quatá/SP	Sim	Não	Sim	Não	Sim	6.200	2.500	0
330414	Queimados/RJ	Sim	Não	Não	Não	Não	9.600		
315380	Queluzito/MG	Sim	Não	Não	Não	Não	50		20
354200	Quintana/SP	Sim	Não	Não	Não	Não	9.500		
354210	Rafard/SP	Sim	Não	Sim	Sim	Não	300	200	
315400	Raul Soares/MG	Não		Não	Sim	Sim			
354230	Redenção da Serra/SP	Sim	Não	Não	Não	Não	11		0

TABELA Cc01 - INFORMAÇÕES SOBRE COLETA DE RESÍDUOS SÓLIDOS DA CONSTRUÇÃO CIVIL

ANO DE  
REFERÊNCIA  
2010

Município		Serviço executado pela Prefeitura		Existência de empresa especializada	Existência de serviço de coleta de RCD feita por autônomos			Quantidade coletada		
Código	Nome/UF	Existência	Cobrança		Com caminhões tipo basculantes ou carroceria	Com carros ou outro tipo de veículo de pequena capacidade	Pref. ou contratado por ela	Caçambas e autônomos contratados pelo gerador	Próprio gerador	
										t
Região Sudeste		Co027	Cc010	Co028	Cc017	Cc018	Cc013	Cc014	Cc015	
354240	Regente Feijó/SP	Sim	Não	Sim	Não	Não				
354250	Reginópolis/SP	Sim	Não	Não	Não	Não	720		720	
315420	Resende Costa/MG	Sim	Não	Não	Sim	Sim	1.200	1.800		
315430	Resplendor/MG	Sim	Não	Não	Sim	Sim	72			
315440	Ressaquinha/MG	Sim	Não	Não	Não	Não	20		2	
354280	Ribeira/SP	Não		Não	Não	Não				
354290	Ribeirão Bonito/SP	Sim	Não	Sim	Não	Não				
354310	Ribeirão Corrente/SP	Sim	Não	Não	Não	Não	840		0	
354325	Ribeirão Grande/SP	Não		Sim	Sim	Não		5	0	
354330	Ribeirão Pires/SP	Sim	Não	Sim	Não	Não				
354340	Ribeirão Preto/SP	Sim	Sim	Sim	Sim	Sim	63.090			
354370	Rincão/SP	Não		Sim	Não	Não		270	0	
354380	Rinópolis/SP	Sim	Não	Sim	Sim	Não	0	3	0	
315480	Rio Acima/MG	Não		Sim	Sim	Não				
320435	Rio Bananal/ES	Sim	Não	Não	Não	Não	780		780	
330430	Rio Bonito/RJ	Não		Não	Sim	Sim				
354390	Rio Claro/SP	Não		Sim	Sim	Sim		250	250	
330450	Rio das Flores/RJ	Sim	Não	Não	Não	Não	180		180	
330455	Rio de Janeiro/RJ	Sim	Não	Sim	Sim	Sim	124.006	588.996	0	
315510	Rio do Prado/MG	Sim	Não	Não	Não	Não	10			
315500	Rio Doce/MG	Sim	Não	Não	Não	Não	240		0	
315530	Rio Manso/MG	Sim	Não	Não	Não	Não	72		72	
320440	Rio Novo do Sul/ES	Sim	Não	Não	Não	Não	1		0	
315570	Rio Piracicaba/MG	Sim	Não	Não	Não	Não				
315590	Rio Preto/MG	Não		Não	Sim	Não				
354420	Riolândia/SP	Sim	Não	Não	Não	Não	2.160		2.160	
354350	Riversul/SP	Sim	Sim	Não	Não	Não	105			
315620	Rochedo de Minas/MG	Sim	Não	Não	Sim	Não	1.800	160	0	
315630	Rodeiro/MG	Sim	Não	Não	Não	Não	2.400			
354450	Rubinéia/SP	Sim	Não	Não	Não	Não				
315670	Sabará/MG	Não		Não	Não	Não				
354470	Sagres/SP	Sim	Não	Não	Não	Não	120		120	
354490	Sales Oliveira/SP	Sim	Não	Sim	Sim	Não	0	4.680	0	
354500	Salesópolis/SP	Não		Não	Sim	Não		0	0	
315700	Salinas/MG	Não		Sim	Sim	Sim		2.112		
315710	Salto da Divisa/MG	Não		Não	Não	Não			35	
354530	Salto de Pirapora/SP	Não		Sim	Não	Não		13.000		
354540	Salto Grande/SP	Sim	Sim	Não	Não	Não				
354520	Salto/SP	Não		Sim	Sim	Sim				



TABELA Cc01 - INFORMAÇÕES SOBRE COLETA DE RESÍDUOS SÓLIDOS DA CONSTRUÇÃO CIVIL

ANO DE  
REFERÊNCIA  
**2010**

Município		Serviço executado pela Prefeitura		Existência de empresa especializada	Existência de serviço de coleta de RCD feita por autônomos		Quantidade coletada		
Código	Nome/UF	Existência	Cobrança		Com caminhões tipo basculantes ou carroceria	Com carros ou outro tipo de veículo de pequena capacidade	Pref. ou contratado por ela	Caçambeiros e autônomos contratados pelo gerador	Próprio gerador
							t	t	t
Região Sudeste		Cc027	Cc010	Cc028	Cc017	Cc018	Cc013	Cc014	Cc015
354560	Santa Adélia/SP	Sim	Não	Não	Não	Não	7.000		0
354580	Santa Bárbara d'Oeste/SP	Sim	Não	Sim	Sim	Sim	20.436		
315720	Santa Bárbara/MG	Sim	Não	Sim					
354600	Santa Branca/SP	Sim	Não	Não	Sim	Não			
354610	Santa Clara d'Oeste/SP	Sim	Não	Não	Não	Não	180		180
354620	Santa Cruz da Conceição/SP	Não		Sim	Não	Não		200	
354630	Santa Cruz das Palmeiras/SP	Não		Sim	Não	Sim		940	
354650	Santa Ernestina/SP	Sim	Não	Não	Não	Não			
354670	Santa Gertrudes/SP	Sim	Não	Sim	Não	Não			
354680	Santa Isabel/SP	Sim	Não	Sim	Sim	Não	0	0	0
320450	Santa Leopoldina/ES	Sim	Não	Não	Não	Não	50		10
354690	Santa Lúcia/SP	Sim	Sim	Sim	Não	Não	0	40	0
315780	Santa Luzia/MG	Sim	Não	Sim	Sim	Sim	41.472	2.592	0
354700	Santa Maria da Serra/SP	Sim	Não	Não	Não	Não	5		0
330460	Santa Maria Madalena/RJ	Sim	Não	Não	Não	Não	840		0
354710	Santa Mercedes/SP	Sim	Não	Não	Não	Não	200		
354750	Santa Rita do Passa Quatro/SP	Não		Sim					
315960	Santa Rita do Sapucaí/MG	Não		Não	Não	Sim			
354740	Santa Rita d'Oeste/SP	Sim	Não	Não	Não	Não	320		320
315980	Santa Vitória/MG	Sim	Não	Não	Não	Não	780		780
354720	Santana da Ponte Preta/SP	Sim	Não	Não	Não	Não	232		232
354730	Santana de Parnaíba/SP	Não		Sim	Não	Não			
315870	Santana do Garambéu/MG	Sim	Não	Não	Não	Não	144		
354770	Santo Anastácio/SP	Não		Sim	Sim	Sim			
354780	Santo André/SP	Sim	Não	Sim	Não	Não	73.286		
354790	Santo Antônio da Alegria/SP	Sim	Sim	Não	Não	Não	150		36
354800	Santo Antônio de Posse/SP	Não		Sim	Não	Não			
315990	Santo Antônio do Amparo/MG	Sim	Sim	Não	Não	Não	2.640		0
316030	Santo Antônio do Jacinto/MG	Sim	Não	Não	Sim	Sim	108		
354810	Santo Antônio do Jardim/SP	Sim	Não	Não	Não	Não	900		0
316040	Santo Antônio do Monte/MG	Sim	Não	Não	Não	Não	80		0
316060	Santo Hipólito/MG	Sim	Não	Não	Sim	Não	70		
354840	Santópolis do Aguapeí/SP	Sim	Não	Não	Não	Não	250		250
354850	Santos/SP	Sim	Não	Sim	Sim	Sim	11.760		
354870	São Bernardo do Campo/SP	Sim	Não	Sim	Sim	Sim	117.726		
316090	São Brás do Suaçuí/MG	Sim	Sim	Não	Não	Não	400		0
354880	São Caetano do Sul/SP	Não		Sim	Sim	Não			
354890	São Carlos/SP	Não		Sim	Sim	Sim		190.000	4.448
316095	São Domingos das Dores/MG	Sim	Não	Não	Sim	Sim	100	0	0

TABELA Cc01 - INFORMAÇÕES SOBRE COLETA DE RESÍDUOS SÓLIDOS DA CONSTRUÇÃO CIVIL

ANO DE  
REFERÊNCIA  
2010

Município		Serviço executado pela Prefeitura		Existência de empresa especializada	Existência de serviço de coleta de RCD feita por autônomos		Quantidade coletada		
Código	Nome/UF	Existência	Cobrança		Com caminhões tipo basculantes ou carroceria	Com carros ou outro tipo de veículo de pequena capacidade	Pref. ou contratado por ela	Caçambeiros e autônomos contratados pelo gerador	Próprio gerador
							t	t	t
Região Sudeste		Co027	Cc010	Co028	Cc017	Cc018	Cc013	Cc014	Cc015
316105	São Félix de Minas/MG	Sim	Não	Não	Não	Não	480		0
316140	São Francisco do Glória/MG	Sim	Não	Não	Sim	Não	50	20	5
320470	São Gabriel da Palha/ES	Não		Sim	Não	Não		2.480	0
316160	São Geraldo da Piedade/MG	Sim	Sim	Não	Sim	Sim	2	1	1
316165	São Geraldo do Baixio/MG	Sim	Não	Não	Sim	Não			
316170	São Gonçalo do Abaeté/MG	Sim	Não	Não	Não	Não	5		
316180	São Gonçalo do Pará/MG	Não		Sim	Sim	Sim			
316200	São Gonçalo do Sapucaí/MG	Não		Sim	Não	Não		720	
330490	São Gonçalo/RJ	Sim	Não	Sim	Sim	Não	96.000	0	0
316210	São Gotardo/MG	Sim	Não	Sim	Sim	Não	100	150	
354910	São João da Boa Vista/SP	Não		Sim	Sim	Sim		48.500	
354925	São João de Iracema/SP	Sim	Não	Não	Não	Não	12		0
330510	São João de Meriti/RJ	Sim	Não	Não	Não	Não	176.760		0
316250	São João del Rei/MG	Não		Sim	Sim	Sim			
316280	São João Evangelista/MG	Sim	Não	Sim	Não	Não	0	320	
354940	São Joaquim da Barra/SP	Não		Sim	Sim	Sim		1.810.400	1.810.400
316294	São José da Barra/MG	Não		Sim	Não	Não		0	0
354950	São José da Bela Vista/SP	Não		Sim	Não	Não			
316295	São José da Lapa/MG	Sim	Não	Não	Sim	Não	5.475	0	0
330513	São José de Ubá/RJ								
320480	São José do Calçado/ES	Sim	Não	Não	Não	Não	219		
316340	São José do Goiabal/MG	Sim	Não	Não	Não	Não	8		0
316350	São José do Jacuri/MG	Sim	Não	Não	Não	Não	280		280
354970	São José do Rio Pardo/SP	Sim	Não	Sim	Não	Não	800	1.600	0
354980	São José do Rio Preto/SP	Não		Sim	Sim	Sim		255.540	0
330515	São José do Vale do Rio Preto/RJ	Não		Não	Sim	Não		3	5
354990	São José dos Campos/SP	Sim	Não	Sim	Não	Sim	33.672	137.352	68.900
354995	São Lourenço da Serra/SP	Não							
355000	São Luís do Paraitinga/SP	Não		Sim	Sim	Não			
320490	São Mateus/ES	Não		Não	Não	Não			5.000
316380	São Miguel do Anta/MG	Sim	Não	Não	Não	Não	2.520		
355030	São Paulo/SP	Sim	Não	Sim	Não	Não	174.378	1.773.811	0
316390	São Pedro da União/MG	Sim	Não	Não	Sim	Não	144	0	0
355050	São Pedro do Turvo/SP	Sim	Não	Não	Não	Não	576		576
355040	São Pedro/SP	Não		Sim	Não	Não			
320495	São Roque do Canaã/ES	Sim	Não	Não	Não	Não	150		50
355060	São Roque/SP	Sim	Não	Não	Sim	Sim			
355080	São Sebastião da Gramma/SP	Não		Sim	Não	Não		5.880	0
330530	São Sebastião do Alto/RJ	Sim	Não	Não	Não	Não	100		

TABELA Cc01 - INFORMAÇÕES SOBRE COLETA DE RESÍDUOS SÓLIDOS DA CONSTRUÇÃO CIVIL

ANO DE  
REFERÊNCIA  
2010

Município		Serviço executado pela Prefeitura		Existência de empresa especializada	Existência de serviço de coleta de RCD feita por autônomos			Quantidade coletada		
Código	Nome/UF	Existência	Cobrança		Com caminhões tipo basculantes ou carroceria	Com carros ou outro tipo de veículo de pequena capacidade	Pref. ou contratado por ela	Caçambeiros e autônomos contratados pelo gerador	Próprio gerador	
										t
Região Sudeste		Cc027	Cc010	Cc028	Cc017	Cc018	Cc013	Cc014	Cc015	
316450	São Sebastião do Maranhão/MG	Sim	Não	Não	Não	Não	200			
316470	São Sebastião do Paraíso/MG	Não		Sim	Sim	Sim		1.747		
316480	São Sebastião do Rio Preto/MG	Sim	Não	Não	Não	Não	84			
355070	São Sebastião/SP	Sim	Não	Sim	Sim	Sim				
316500	São Tiago/MG	Não		Sim				150		
355100	São Vicente/SP	Sim	Não	Não	Não	Não	49.467			
316540	Sapucaí-Mirim/MG	Não		Sim	Sim	Sim		445		
316570	Senador Firmino/MG	Sim	Não	Não	Sim	Não				
316600	Senhora de Oliveira/MG	Sim	Não	Não	Não	Não	2.304		0	
316640	Seritinga/MG	Sim	Não	Não	Não	Não				
316670	Serra dos Aimorés/MG	Sim	Não	Não	Não	Não	3			
320500	Serra/ES	Sim	Não	Sim	Sim	Sim	0	0	0	
316690	Serrania/MG	Sim	Não	Não	Não	Não				
316695	Serranópolis de Minas/MG	Sim	Não	Sim	Não	Não	0	0		
316710	Serro/MG	Não		Sim	Sim	Não		8.000	2.000	
355170	Sertãozinho/SP	Não		Sim				150		
355180	Sete Barras/SP	Não								
316720	Sete Lagoas/MG	Não		Sim	Sim	Sim		23.040	23.040	
316750	Simão Pereira/MG	Não		Não	Sim	Sim		0	0	
316760	Simonésia/MG	Sim	Sim	Não	Não	Não	4			
355210	Socorro/SP	Não		Sim	Não	Não				
316780	Soledade de Minas/MG	Não		Não	Não	Sim			130	
355220	Sorocaba/SP	Sim	Não	Sim	Sim	Não	24.000	6.048	0	
355230	Sud Mennucci/SP	Sim	Sim	Não	Não	Sim	1.200	0	0	
355240	Sumaré/SP	Não		Sim	Sim	Sim		70.000	0	
355255	Suzanápolis/SP	Sim	Não	Não	Não	Não				
355250	Suzano/SP	Não		Sim	Não	Não		0	0	
355260	Tabapuã/SP	Sim	Não	Não	Não	Não	6.880		0	
355270	Tabatinga/SP	Não		Sim	Sim	Não				
355280	Taboão da Serra/SP	Sim	Não	Sim	Sim	Sim	110.648			
316800	Taiobeiras/MG	Sim	Sim	Sim	Sim	Não	1.720	310	0	
355320	Taiúva/SP	Sim	Não	Não	Não	Não	2.160			
355330	Tambaú/SP	Sim	Não	Sim	Sim	Não	720	5.400	0	
316820	Tapirai/MG	Sim	Não	Não	Não	Não	2		2	
355350	Tapirai/SP	Não		Não	Não	Não				
355370	Taquaritinga/SP	Não		Sim	Sim	Sim		12.600		
355380	Taquarituba/SP	Sim	Não	Sim	Sim	Não	1.350	2.000	0	
355400	Tatui/SP	Sim	Não	Sim	Sim	Sim	1.800	1.200	100	
355410	Taubaté/SP	Sim	Não	Sim	Sim	Sim	51.160	112.320	18.720	

TABELA Cc01 - INFORMAÇÕES SOBRE COLETA DE RESÍDUOS SÓLIDOS DA CONSTRUÇÃO CIVIL

ANO DE  
REFERÊNCIA  
2010

Município		Serviço executado pela Prefeitura		Existência de empresa especializada	Existência de serviço de coleta de RCD feita por autônomos		Quantidade coletada		
Código	Nome/UF	Existência	Cobrança		Com caminhões tipo basculantes ou carroceria	Com carros ou outro tipo de veículo de pequena capacidade	Pref. ou contratado por ela	Caçambeiros e autônomos contratados pelo gerador	Próprio gerador
							t	t	t
Região Sudeste		Cc027	Cc010	Cc028	Cc017	Cc018	Cc013	Cc014	Cc015
316850	Teixeiras/MG	Sim	Não	Não	Não	Não			
355430	Teodoro Sampaio/SP	Não		Sim	Não	Não		600	0
316860	Teófilo Otoni/MG	Não		Sim	Sim	Sim		15.600	8
355440	Terra Roxa/SP	Sim	Sim		Não	Não	600		
316900	Tocantins/MG	Sim	Não	Sim	Sim	Sim			
355465	Torre de Pedra/SP	Sim	Não	Não	Não	Não	96		0
355475	Trabiju/SP	Sim	Não	Não	Não	Não			
355480	Tremembé/SP	Não		Sim	Sim	Sim		50	30
316930	Três Corações/MG	Sim	Não	Sim	Sim	Sim	1.200		
355490	Três Fronteiras/SP	Sim	Não	Não	Não	Não	15		15
316935	Três Marias/MG	Sim	Não	Sim	Não	Não	8.000	8.000	0
316950	Tumiritinga/MG	Sim	Não	Não	Não	Não	900		10
355500	Tupã/SP	Não		Sim	Sim	Sim		40.000	0
355520	Turiúba/SP	Sim	Não	Não	Não	Não	600		600
317000	Ubai/MG	Sim	Não	Não	Sim	Sim			
317010	Uberaba/MG	Não		Sim	Sim	Sim			
317020	Uberlândia/MG	Sim	Não	Sim	Sim	Sim	241.066	176.472	0
355550	Ubirajara/SP	Sim	Não	Não	Não	Não	48		
317043	União de Minas/MG	Sim	Não	Não	Não	Sim	12	0	0
355580	Urânia/SP	Sim	Não	Não	Não	Não	4		
355590	Uru/SP	Sim	Não	Não	Não	Não	36		
317047	Uruana de Minas/MG	Sim	Não	Não	Não	Não	40		0
317052	Urucuia/MG	Sim	Não	Não	Sim	Não			
355600	Urupês/SP			Sim	Não	Não			0
330610	Valença/RJ	Sim	Não	Não	Sim	Sim	10.000	2.000	2.000
355620	Valinhos/SP	Não		Sim	Sim	Não			
355630	Valparaíso/SP	Sim	Sim	Sim	Sim	Sim			
320503	Vargem Alta/ES	Sim	Não	Não	Não	Não			
317060	Vargem Bonita/MG	Sim	Não	Não	Não	Não	140		
355640	Vargem Grande do Sul/SP	Não		Sim	Sim	Sim			
355645	Vargem Grande Paulista/SP								
317070	Varginha/MG	Não		Sim	Sim	Não		10.920	0
317075	Varão de Minas/MG	Não		Sim				360	50
330615	Varre-Sai/RJ	Sim	Não	Não	Sim	Não			
317080	Várzea da Palma/MG	Sim	Não	Sim	Não	Não			
330620	Vassouras/RJ	Não		Sim	Sim	Sim		20	5
317100	Vazante/MG	Sim	Sim	Não	Sim	Sim	3.125		
320506	Venda Nova do Imigrante/ES	Sim	Não	Sim	Sim	Não			
317115	Vermelho Novo/MG	Sim	Não	Não	Não	Não	200		0

TABELA Cc01 - INFORMAÇÕES SOBRE COLETA DE RESÍDUOS SÓLIDOS DA CONSTRUÇÃO CIVIL

ANO DE  
REFERÊNCIA  
**2010**

Município		Serviço executado pela Prefeitura		Existência de empresa especializada	Existência de serviço de coleta de RCD feita por autônomos		Quantidade coletada		
		Existência	Cobrança		Com caminhões tipo basculantes ou carroceria	Com carroças ou outro tipo de veículo de pequena capacidade	Pref. ou contratado por ela	Caçambeiros e autônomos contratados pelo gerador	Próprio gerador
Código	Nome/UF	Co027	Cc010	Co028	Cc017	Cc018	Cc013	Cc014	Cc015
<b>Região Sudeste</b>									
317120	Vespasiano/MG	Não		Sim	Não	Não			
320510	Viana/ES	Não		Não	Não	Não			
317130	Viçosa/MG	Não		Sim	Sim	Sim		0	0
320515	Vila Pavão/ES	Sim	Não	Não	Não	Não	300		300
355670	Vinhedo/SP	Sim	Sim	Sim	Não	Não	13.572	0	0
355680	Viradouro/SP	Não		Sim	Sim	Não		5.800	
317170	Virgínia/MG	Sim	Não	Não	Não	Sim	450	30	0
317190	Virgolândia/MG	Sim	Não	Não	Não	Não	200		200
317200	Visconde do Rio Branco/MG	Não		Não	Sim	Sim		600	0
355695	Vitória Brasil/SP	Sim	Não	Não	Não	Não	100		0
320530	Vitória/ES	Sim	Não	Sim	Sim	Sim	72.434		
330630	Volta Redonda/RJ	Sim	Sim	Sim	Não	Não	16.060		0
355700	Votorantim/SP	Não		Sim	Sim	Não			
355710	Votuporanga/SP	Não		Sim	Não	Sim		36.000	
355715	Zacarias/SP	Sim	Não	Não	Não	Não	576		

TABELA Va01  
INFORMAÇÕES SOBRE SERVIÇOS DE VARRIÇÃO

TABELA Va01 - INFORMAÇÕES SOBRE SERVIÇOS DE VARRIÇÃO

ANO DE  
REFERÊNCIA  
**2010**

Município	Extensão de Sarjeta varrida			Quantidade de varredores		Serviço terceirizado	Ocorrência de Varrição mecanizada
	Público	Privado	Total	Público	Privado		
	Código Nome/UF	Km	Km	Km	Km	Km	
Região Sudeste	Va010	Va011	Va039	Va007	Va008	Va020	Va016
310050 Açucena/MG	6	0	6	4	0		Não
350010 Adamantina/SP	21.000	0	21.000	8	0		Não
350020 Adolfo/SP	4.608	0	4.608	0	0		Não
320010 Afonso Cláudio/ES	30	0	30	55			Não
310070 Água Comprida/MG	290	0	290	4	0		Não
350030 Aguaí/SP	1.166	0	1.166	0	10		Sim
310080 Aguanil/MG	120	0	120	0	0		Não
350040 Águas da Prata/SP	180	0	180	16			Não
350055 Águas de Santa Bárbara/SP	1.000	0	1.000	4	0		Não
350060 Águas de São Pedro/SP	528	0	528	2	0		Não
350070 Agudos/SP	280	0	280	20	0	10,00	Não
310110 Aimorés/MG	21.120	0	21.120	90	0		Não
310160 Alfenas/MG	18.000	25.200	43.200	40	100	90,66	Sim
310180 Alpercata/MG	30	0	30				Não
350090 Altair/SP	12	0	12	2	0		Não
310200 Alterosa/MG							Não
350100 Altinópolis/SP	63	0	63	11	0		Não
350110 Alto Alegre/SP	1.236.474	0	1.236.474	10	0		Não
315350 Alto Jequitibá/MG				20	0		Não
320035 Alto Rio Novo/ES	4.680	0	4.680	26			Não
350115 Alumínio/SP	12.458	12.458	24.916	0	16	18,23	Não
350120 Álvares Florence/SP	3.130	0	3.130	8	0		Não
350130 Álvares Machado/SP	0	3.993	3.993	0	11	55,27	Não
350150 Alvinlândia/SP	8	0	8	1	0		Não
310240 Alvorada de Minas/MG	5.000	0	5.000	9	0		Não
350160 Americana/SP	1.826	0	1.826	146	0		Sim
350170 Américo Brasiliense/SP	400	2.000	2.400	6	9		Não
350190 Amparo/SP	39.000			70			Não
310260 Andradas/MG	94	0	94	24	0		Não
350210 Andradina/SP	1.000	17.000	18.000	0	40	32,50	Não
310280 Andrelândia/MG	7.680	0	7.680	16	0	10,00	Não
350220 Angatuba/SP	4.212	0	4.212	5	0		Não
330010 Angra dos Reis/RJ	0	178.313	178.313		320	56,09	Não
350230 Anhembi/SP	1.640	0	1.640	4	0		Não
350240 Anhumas/SP	3	0	3	6			Não
310290 Antônio Carlos/MG	1.500	0	1.500	6	0		Não
310310 Antônio Prado de Minas/MG	3	0	3	0	0		Não
350260 Aparecida d'Oeste/SP	380	0	380	2			Não
350250 Aparecida/SP	3.130	0	3.130	4	0		Não

TABELA Va01 - INFORMAÇÕES SOBRE SERVIÇOS DE VARRIÇÃO

ANO DE  
REFERÊNCIA  
2010

Município	Extensão de Sarjeta varrida			Quantidade de varredores		Serviço terceirizado	Ocorrência de Varrição mecanizada	
	Público	Privado	Total	Público	Privado			
	Código Nome/UF	Km	Km	Km	Km	Km		
Região Sudeste	Va010	Va011	Va039	Va007	Va008	Va020	Va016	
350270 Apiaí/SP	84.000			0	0		Não	
350280 Araçatuba/SP	0	17	17		16	41,95	Não	
350290 Araçoiaba da Serra/SP	4.365	0	4.365	13	0		Não	
320060 Aracruz/ES	0	1.017.000	1.017.000		226	79,05	Sim	
310340 Araçuaí/MG	30	0	30	23	0		Não	
310350 Araguari/MG	0	100	100	0	31	39,00	Não	
350310 Arandu/SP	3.650	0	3.650	15	0		Não	
310360 Arantina/MG							Não	
350315 Arapeí/SP	20	0	20	4	0		Não	
310375 Araporã/MG		30		30	0		Não	
350320 Araraquara/SP	0	105.000	105.000		99	27,20	Não	
350330 Araras/SP	1.000	0	1.000	8	0		Não	
350335 Arco-Íris/SP	1.152			4			Não	
310420 Arcos/MG	2.600	1.600	4.200	6	11		Não	
310445 Aricanduva/MG	249	0	249	5	0		Não	
350380 Artur Nogueira/SP	3.840	0	3.840	10	0		Não	
350390 Arujá/SP	0	883	883	0	33	184,92	Sim	
350400 Assis/SP	27.750	0	27.750	60	0		Não	
350410 Atibaia/SP	26.640	0	26.640	47	0		Não	
320070 Atilio Vivacqua/ES	0	0	0	10	0		Não	
350440 Avanhandava/SP							Não	
350460 Bady Bassitt/SP	98	0	98	15	0		Não	
320080 Baixo Guandu/ES	0	17.160	17.160		65	81,75	Não	
350470 Balbinos/SP	1.728	0	1.728	0	0		Não	
350500 Barão de Antonina/SP	6.500	0	6.500	8			Não	
310540 Barão de Cocais/MG				45	0		Não	
310560 Barbacena/MG	5.040	4.800	9.840	14	22	87,24	Não	
350520 Bariri/SP				0	0		Não	
350530 Barra Bonita/SP	10	0	10	6	0		Não	
350535 Barra do Chapéu/SP	4	0	4	2	0		Não	
310570 Barra Longa/MG	2.340	0	2.340	6	0		Não	
330040 Barra Mansa/RJ	0	18.000	18.000	1	42	37,66	Não	
350550 Barretos/SP	0	93.288	93.288	0	197	34,80	Não	
310590 Barroso/MG	53.792	0	53.792	12	0		Não	
350570 Barueri/SP		67.200		0	80	59,93	Sim	
350580 Bastos/SP	4.368	0	4.368	4	0		Não	
350590 Batatais/SP				7	0		Não	
350600 Bauru/SP	54.308	0	54.308	31	0	45,15	Não	
350610 Bebedouro/SP				56	0		Não	



TABELA Va01 - INFORMAÇÕES SOBRE SERVIÇOS DE VARRIÇÃO

ANO DE  
REFERÊNCIA  
**2010**

Município	Extensão de Sarjeta varrida			Quantidade de varredores		Serviço terceirizado	Ocorrência de Varrição mecanizada	
	Público	Privado	Total	Público	Privado	Valor contratual		
	Km	Km	Km	Km	Km	R\$/Km		
Código	Nome/UF	Va010	Va011	Va039	Va007	Va008	Va020	Va016
<b>Região Sudeste</b>								
310610	Belmiro Braga/MG	936			5			Não
310620	Belo Horizonte/MG	18.497	558.760	577.257	144		65,37	Sim
310640	Belo Vale/MG	15.600	0	15.600	10	0		Não
350620	Bento de Abreu/SP	47	0	47	5	0		Não
310650	Berilo/MG	3.690	0	3.690	19	0		Não
310660	Bertópolis/MG	420	0	420	9	0		Não
310670	Betim/MG	0	45.398	45.398	0	130	78,65	Não
310690	Bicas/MG	15.650	0	15.650	18	0		Não
350640	Bilac/SP	1.850	0	1.850	2	0		Não
350650	Birigui/SP	23.500			45			Sim
350670	Boa Esperança do Sul/SP	888	0	888	12			Não
350680	Bocaina/SP	1	0	1	14	0	10,00	Não
350690	Bofete/SP	14.000	0	14.000	4	0		Não
350700	Boituva/SP	704	0	704	24	0		Não
330060	Bom Jesus do Itabapoana/RJ	160	640	800	20	80		Não
320110	Bom Jesus do Norte/ES	38	0	38	12	0		Não
350715	Bom Sucesso de Itararé/SP	38			2			Não
310810	Bonfim/MG	480	0	480				Não
310825	Bonito de Minas/MG	5	0	5	6	0		Não
350730	Boracéia/SP	2.640	0	2.640	0	0		Não
310840	Botelhos/MG	21.600	0	21.600	26	0		Não
350750	Botucatu/SP	500	5.400	5.900	12	75	300,00	Não
310890	Brasópolis/MG	28	0	28	5	0		Não
350770	Braúna/SP	3.579	0	3.579	4	0		Não
350780	Brodowski/SP	23			9			Não
350790	Brotas/SP	480	0	480	4	4	14,00	Não
310900	Brumadinho/MG	15.500	0	15.500	35	0		Não
310910	Bueno Brandão/MG	2.500			12	0		Não
310925	Bugre/MG	200	0	200	3	0		Não
350800	Buri/SP	1.372	0	1.372				Não
350810	Buritama/SP	2.000	0	2.000	4	0		Não
310940	Buritzeiro/MG				11			Sim
330070	Cabo Frio/RJ	0	211.000	211.000	0	300	22,00	Sim
350840	Cabreúva/SP	0	0	0	12	0		Não
350850	Caçapava/SP	14.153	47.177	61.330	26	60	27,67	Não
310960	Cachoeira da Prata/MG	5	0	5	0	0		Não
310970	Cachoeira de Minas/MG	250	0	250	4	0		Não
350870	Caconde/SP	13.752	0	13.752	9	0		Não
311000	Caeté/MG	1.320	0	1.320	12	0		Não

TABELA Va01 - INFORMAÇÕES SOBRE SERVIÇOS DE VARRIÇÃO

ANO DE  
REFERÊNCIA  
2010

Município	Extensão de Sarjeta varrida			Quantidade de varredores		Serviço terceirizado	Ocorrência de Varrição mecanizada		
	Público	Privado	Total	Público	Privado				
	Código	Nome/UF	Km	Km	Km	Km			Km
Região Sudeste		Va010	Va011	Va039	Va007	Va008	Va020	Va016	
350880	Cafelândia/SP	480	0	480	3			Não	
311010	Caiana/MG	800	0	800	4	0		Não	
350900	Caieiras/SP	6.000	0	6.000	6	0		Não	
350920	Cajamar/SP	30.210	0	30.210	56			Não	
350925	Cajati/SP					6		Não	
350930	Cajobi/SP							Não	
350940	Cajuru/SP							Não	
311060	Cambuí/MG	7.500	0	7.500	18	0		Não	
350950	Campinas/SP	0	151.173	151.173	0	402	63,29	Não	
311120	Campo Belo/MG	8	0	8	24			Não	
311140	Campo Florido/MG	3.386	0	3.386	16	0		Não	
350960	Campo Limpo Paulista/SP	0	19.319	19.319	0	32	36,99	Não	
350970	Campos do Jordão/SP	9	0	9	31	0		Sim	
330100	Campos dos Goytacazes/RJ	0	168.000	168.000	0	332		Sim	
311190	Cana Verde/MG	6	0	6				Não	
311200	Candeias/MG				20	0		Não	
351000	Cândido Mota/SP	837	279	1.116	39	10		Não	
330110	Cantagalo/RJ	18	0	18	19			Não	
351020	Capão Bonito/SP	5.400	0	5.400	1	0		Não	
311210	Caparaó/MG	1.134	0	1.134	4	0		Não	
351030	Capela do Alto/SP	1.000	0	1.000	3	0		Não	
311250	Capim Branco/MG	0	0	0	0	0		Não	
311260	Capinópolis/MG	81	0	81	80	0		Não	
311265	Capitão Andrade/MG	12	0	12	20	0		Não	
351040	Capivari/SP				4	10			
311290	Caputira/MG	2.700	0	2.700	11			Não	
311300	Carai/MG	18.780	0	18.780	20	0		Não	
330093	Carapebus/RJ				20		300,00	Não	
351060	Carapicuíba/SP								
311350	Carbonita/MG	5.840			7	0		Não	
330115	Cardoso Moreira/RJ	2.980	0	2.980	19	0		Não	
351070	Cardoso/SP	7.412	0	7.412	12	0		Sim	
320130	Cariacica/ES	22.246	0	22.246	220	0		Não	
311370	Carlos Chagas/MG	267	877	1.144	8	10	28,34	Não	
311390	Carmo da Cachoeira/MG	5.304	0	5.304	25			Não	
311410	Carmo de Minas/MG	7.200	0	7.200	19			Não	
311440	Carmo do Rio Claro/MG				2	5		Não	
311450	Carmópolis de Minas/MG								
311455	Carneirinho/MG	4.350	0	4.350	22	0		Não	

TABELA Va01 - INFORMAÇÕES SOBRE SERVIÇOS DE VARRIÇÃO

ANO DE  
REFERÊNCIA  
**2010**

Município	Extensão de Sarjeta varrida			Quantidade de varredores		Serviço terceirizado	Ocorrência de Varrição mecanizada		
	Público	Privado	Total	Público	Privado				
	Código	Nome/UF	Km	Km	Km	Km			Km
Região Sudeste		Va010	Va011	Va039	Va007	Va008	Va020	Va016	
311460	Carrancas/MG	300	0	300				Não	
311470	Carvalhópolis/MG	4.319	0	4.319	6	0		Não	
351080	Casa Branca/SP		60		0	12		Não	
330130	Casimiro de Abreu/RJ		52.800			190	300,00	Não	
351090	Cássia dos Coqueiros/SP	1.920	0	1.920	2	0		Não	
320140	Castelo/ES	215.000						Não	
351100	Castilho/SP	0	0	0	0	0		Sim	
351110	Catanduva/SP	0	50.640	50.640	0	64	25,12	Sim	
311535	Catas Altas/MG	50	0	50	20	0		Não	
351120	Catiguá/SP	21.000	0	21.000	3	0		Não	
311547	Catuti/MG	200	0	200	18	0		Não	
351130	Cedral/SP	800			5			Não	
351140	Cerqueira César/SP	2.220	900	3.120	0	0		Não	
351150	Cerquilha/SP	200	0	200	70			Não	
351160	Cesário Lange/SP								
351170	Charqueada/SP	64.000	0	64.000	4	0		Não	
311630	Cipotânea/MG	1.716	0	1.716	9	0		Não	
311660	Cláudio/MG	0	25	25	0	10	10,58	Não	
351190	Clementina/SP	3.120	0	3.120	8			Não	
320150	Colatina/ES	2.080	15.637	17.717	26	176		Não	
351200	Colina/SP	11.044	0	11.044	59	0		Não	
330095	Comendador Levy Gasparian/RJ	15	0	15	24	0		Não	
311520	Conceição da Barra de Minas/MG	624	0	624	4	0	74,70	Não	
320160	Conceição da Barra/ES	13.000	0	13.000	47	0		Não	
311740	Conceição de Ipanema/MG	15	0	15				Não	
311770	Conceição do Rio Verde/MG	12						Não	
311790	Congonhal/MG	1.792	0	1.792	6	0		Não	
311830	Conselheiro Lafaiete/MG	0	15.000	15.000	0	31	35,60	Sim	
311840	Conselheiro Pena/MG				0	0			
311850	Consolação/MG	3	0	3	2			Não	
311860	Contagem/MG	0	103.615	103.615		227	56,91	Não	
311870	Coqueiral/MG	65.000	0	65.000	14			Não	
351240	Cordeirópolis/SP	0	7.200	7.200	45		60,00	Sim	
311890	Cordisburgo/MG	1.584	0	1.584	6			Não	
311900	Cordislândia/MG	864	0	864	3	0		Não	
311910	Corinto/MG							Sim	
351250	Coroados/SP	14.000			0			Não	
311930	Coromandel/MG	12.600	0	12.600	41	0		Não	
311940	Coronel Fabriciano/MG	0	26.786	26.786	0	45	62,72	Não	

TABELA Va01 - INFORMAÇÕES SOBRE SERVIÇOS DE VARRIÇÃO

ANO DE  
REFERÊNCIA  
**2010**

Município	Extensão de Sarjeta varrida			Quantidade de varredores		Serviço terceirizado	Ocorrência de Varrição mecanizada		
	Público	Privado	Total	Público	Privado				
	Código	Nome/UF	Km	Km	Km	Km			Km
Região Sudeste		Va010	Va011	Va039	Va007	Va008	Va020	Va016	
351260	Coronel Macedo/SP	22	0	22	8			Não	
351270	Corumbataí/SP	4.000	0	4.000	6	0		Não	
351320	Cristais Paulista/SP	0	5.280	5.280	0	19		Não	
312030	Cristália/MG	40	0	40	10	0		Não	
312050	Cristina/MG	2.600	0	2.600	7	0		Não	
351330	Cruzália/SP	0	0	0	0	10	18,93	Não	
351340	Cruzeiro/SP	5.400	0	5.400	26	0		Não	
351350	Cubatão/SP	0	47.024	47.024		141	108,64	Não	
312090	Curvelo/MG	40.000	0	40.000	27	0		Não	
312125	Delta/MG	450	0	450	12	0		Não	
351370	Descalvado/SP	300	0	300	45	0		Sim	
312140	Desterro de Entre Rios/MG	11.136	0	11.136	12			Não	
351380	Diadema/SP	0	54.384	54.384	0	130	63,72	Não	
312180	Dionísio/MG	0	0	0	22	0		Não	
351385	Dirce Reis/SP	9	0	9	4	0		Não	
312200	Divino/MG	0	16.720	16.720	0	16		Não	
351390	Divinolândia/SP							Não	
312230	Divinópolis/MG		25.000				64,07	Não	
312240	Divisa Nova/MG	4.000	0	4.000	11	0		Não	
351400	Dobrada/SP	1.600	0	1.600	2			Não	
312270	Dom Silvério/MG	720	0	720	2	0	15,00	Não	
320190	Domingos Martins/ES	300	0	300	21	0	200,00	Não	
312290	Dona Eusébia/MG	32	25	57	15	0		Não	
312310	Dores de Guanhães/MG	360	0	360	7	0		Não	
312340	Doresópolis/MG	0	800	800		1	31,25	Não	
351440	Dracena/SP	3.667	0	3.667	3			Sim	
330170	Duque de Caxias/RJ		783.341		7	1.152	48,01	Não	
351490	Elias Fausto/SP	1.800	0	1.800	12			Não	
312360	Elói Mendes/MG	35	0	35	13	0		Não	
351495	Embaúba/SP	21.000	0	21.000	5	0		Não	
351500	Embu/SP	144.000	25.920	169.920	15		75,81	Não	
351515	Engenheiro Coelho/SP	32	0	32	7			Não	
312380	Engenheiro Navarro/MG	14	0	14	6	0		Não	
330180	Engenheiro Paulo de Frontin/RJ	7.300	0	7.300	4			Não	
312385	Entre Folhas/MG	216	0	216	7	0		Não	
312440	Espirito Santo do Dourado/MG							Não	
351518	Espirito Santo do Pinhal/SP	500	0	500	10	0		Não	
351519	Espirito Santo do Turvo/SP	3.756	0	3.756	6	0	15,00	Não	
351530	Estrela do Norte/SP	4.260	0	4.260	6	0		Não	

TABELA Va01 - INFORMAÇÕES SOBRE SERVIÇOS DE VARRIÇÃO

ANO DE  
REFERÊNCIA  
**2010**

Município	Extensão de Sarjeta varrida			Quantidade de varredores		Serviço terceirizado	Ocorrência de Varrição mecanizada		
	Público	Privado	Total	Público	Privado				
	Código	Nome/UF	Km	Km	Km	Km			Km
Região Sudeste		Va010	Va011	Va039	Va007	Va008	Va020	Va016	
351520	Estrela d'Oeste/SP	1.440.000	0	1.440.000	4	0		Não	
312510	Extrema/MG	17.748	0	17.748	18	0		Não	
312520	Fama/MG							Não	
312530	Faria Lemos/MG	12	0	12	8	0	18,00	Não	
351540	Fartura/SP	65			20	0		Não	
351560	Fernando Prestes/SP				0	0		Não	
351565	Fernão/SP	144						Não	
351570	Ferraz de Vasconcelos/SP	10.950			29			Não	
351590	Floreal/SP	0	0	0	0	0		Não	
312600	Florestal/MG	1.440	0	1.440	6	0	38,25	Não	
351600	Flórida Paulista/SP		0		3	0		Sim	
312610	Formiga/MG	19.440	0	19.440	30			Não	
312630	Fortaleza de Minas/MG	1.926	0	1.926	4	0		Não	
312640	Fortuna de Minas/MG	2.160	0	2.160	4			Não	
351620	Franca/SP	0	144.000	144.000	0	120		Não	
312650	Francisco Badaró/MG							Não	
312660	Francisco Dumont/MG	500			10	0		Não	
312705	Fronteira dos Vales/MG	1.440	0	1.440	7			Não	
312710	Frutal/MG	47.520	0	47.520	66	0		Não	
351650	Gabriel Monteiro/SP	16	0	16	4	0		Não	
351660	Gália/SP	1.300	0	1.300	2	0		Não	
312733	Gameleiras/MG	7.000	0	7.000	3	0		Não	
351670	Garça/SP	14.147	0	14.147	31	0		Sim	
351680	Gastão Vidigal/SP							Não	
351690	General Salgado/SP	520	0	520	8			Não	
351700	Getulina/SP	0	0	0	4	0		Não	
312735	Glaucilândia/MG	20	0	20	3	0		Não	
351710	Glicério/SP	50	0	50	5			Não	
312750	Gonzaga/MG	29	0	29	14			Não	
312760	Gouveia/MG	0	0	0	10	0		Não	
312770	Governador Valadares/MG	0	40.951	40.951	0	81	99,55	Não	
312780	Grão Mogol/MG	6.353	0	6.353	20			Não	
320230	Guaçuí/ES	160			25			Não	
351720	Guaíçara/SP	1.320	0	1.320	5	0		Não	
351730	Guaimbê/SP	280			3	0		Não	
312800	Guanhães/MG	2.552	0	2.552	8	0		Não	
351750	Guapiaçu/SP	0	4.800	4.800	0	7	92,50	Não	
351760	Guapira/SP	32	0	32	15	0		Não	
351780	Guaraçai/SP	0	0	0	4			Não	

TABELA Va01 - INFORMAÇÕES SOBRE SERVIÇOS DE VARRIÇÃO

ANO DE  
REFERÊNCIA  
2010

Município	Extensão de Sarjeta varrida			Quantidade de varredores		Serviço terceirizado	Ocorrência de Varrição mecanizada	
	Público	Privado	Total	Público	Privado			
	Código Nome/UF	Km	Km	Km	Km	Km		
Região Sudeste	Va010	Va011	Va039	Va007	Va008	Va020	Va016	
312820 Guaraciaba/MG	2.800	0	2.800	13			Não	
312840 Guarani/MG				9	0		Não	
312850 Guarará/MG	13.700	0	13.700	5	0		Não	
351820 Guararapes/SP	0	15.024	15.024	0	10	25,22	Não	
351830 Guararema/SP	21.000			35	0		Não	
351840 Guaratinguetá/SP	30.850	0	30.850	0	0		Não	
351860 Guariba/SP	8.000	0	8.000	9	0		Não	
351870 Guarujá/SP	0	87.221	87.221	0	134	52,17	Não	
351880 Guarulhos/SP	141	455.537	455.678	91	725	63,00	Sim	
351885 Guataparã/SP	0	1.878	1.878		4	34,40	Não	
312880 Guidoal/MG	1.626	0	1.626	5	0		Não	
351890 Guzolândia/SP	1.900	0	1.900	4	0		Não	
351900 Herculândia/SP	1.200	0	1.200	5	0		Não	
351907 Hortolândia/SP	7.200			0	10	46,90	Não	
351910 Iacanga/SP	4.752.000	0	4.752.000	7	0		Não	
312950 Ibiá/MG	0	14.387	14.387	0	26	23,77	Não	
351940 Ibirá/SP	2.190	0	2.190	10	0		Não	
312970 Ibiraci/MG	720	0	720	8	0	10,00	Não	
312980 Ibititê/MG	38.880	0	38.880	91			Não	
351960 Ibitinga/SP	0	12.000	12.000	0	15	57,25	Não	
351970 Ibiúna/SP	0	4.440	4.440		24	57,70	Não	
320260 Iconha/ES	7.825	0	7.825	15	0		Não	
352000 Igarapu do Tietê/SP	1.800	0	1.800	10	0		Não	
352010 Igarapava/SP	0	2.460	2.460	2	29	189,00	Não	
313010 Igarapé/MG				37	0		Não	
330187 Iguaba Grande/RJ	3.000	7.200	10.200	5	12	175,90	Não	
313040 Ijaci/MG				0	5		Não	
352044 Ilha Solteira/SP	420	0	420	17	0		Sim	
352040 Ilhabela/SP	310	0	310	82			Não	
313050 Ilicinea/MG	34	0	34	17			Não	
352050 Indaiatuba/SP	0	23.878	23.878	0	26	48,77	Não	
313080 Ingai/MG	150			5			Não	
313110 Inimutaba/MG	1.200	0	1.200	4			Não	
352080 Inúbia Paulista/SP	1	0	1	3	0		Não	
313115 Ipaba/MG	250	0	250	20	0		Não	
313120 Ipanema/MG	8.424			27	0		Não	
313130 Ipatinga/MG	0	86.966	86.966	0	195		Sim	
352100 Iperó/SP	1.168	0	1.168	15	0		Não	
352110 Ipeúna/SP	578	0	578	4			Não	

TABELA Va01 - INFORMAÇÕES SOBRE SERVIÇOS DE VARRIÇÃO

ANO DE  
REFERÊNCIA  
**2010**

Município	Extensão de Sarjeta varrida			Quantidade de varredores		Serviço terceirizado	Ocorrência de Varrição mecanizada		
	Público	Privado	Total	Público	Privado				
	Código	Nome/UF	Km	Km	Km	Km			Km
Região Sudeste		Va010	Va011	Va039	Va007	Va008	Va020	Va016	
352140	Iracemápolis/SP	10	0	10	0	0		Não	
352150	Irapuã/SP	0	0	0	3	0		Não	
352170	Itaberá/SP	2.000			16			Não	
313170	Itabira/MG	83.997	0	83.997	115	0	41,36	Não	
313190	Itabirito/MG	4.212	0	4.212	15	0		Sim	
330190	Itaboraí/RJ	1.216	75.846	77.062	60	165	78,80	Sim	
320270	Itaguaçu/ES	33	0	33	28			Não	
330200	Itaguaí/RJ	0	115.128	115.128		249		Não	
313220	Itaguara/MG	8.000	0	8.000	11			Não	
352180	Itaí/SP	13.198	0	13.198	14	0		Não	
313230	Itaipé/MG	1.440	0	1.440	8	0		Não	
352190	Itajobi/SP	7.200	0	7.200	6			Não	
313240	Itajubá/MG	0				142		Não	
330205	Italva/RJ	118	0	118	0	0		Não	
313250	Itamarandiba/MG							Não	
313290	Itamogi/MG	1.000	0	1.000	5			Não	
313300	Itamonte/MG	3.600	0	3.600	19	2		Não	
352210	Itanhaém/SP	85	565	650	60	120		Não	
313310	Itanhandu/MG	3	0	3	10	0		Não	
313330	Itaobim/MG				63			Não	
330210	Itaocara/RJ	41	41	81	54			Não	
352220	Itapeçerica da Serra/SP	10						Não	
313350	Itapeçerica/MG	1.440	0	1.440	10	0		Não	
320280	Itapemirim/ES				75	0		Não	
352230	Itapetininga/SP	23.000	28.300	51.300	51	50	52,49	Não	
352240	Itapeva/SP		0		30	0		Não	
352250	Itapeví/SP	0	22.857	22.857	0	28	82,26	Sim	
352260	Itapira/SP	1.005	1.675	2.679	25	34	56,64	Não	
352265	Itapirapuã Paulista/SP	580	0	580	2	0		Não	
352270	Itápolis/SP	5.280	0	5.280	7			Não	
352300	Itapura/SP	1.056	0	1.056	4	0		Não	
352310	Itaquaquecetuba/SP	75.920			240	0		Não	
352320	Itararé/SP	1.214			8	0		Não	
352330	Itariri/SP	166	1.345	1.511	0	9	60,00	Não	
352340	Itatiba/SP	0	7.512.649	7.512.649	0	75	21,41	Não	
313380	Itaúna/MG	0	13.300	13.300	0	42	70,00	Sim	
352360	Itirapina/SP	8.568	0	8.568	19	0		Não	
352390	Itu/SP	0	54.187	54.187	0	70	58,69	Sim	
313420	Ituiutaba/MG				0	42	43,00		

TABELA Va01 - INFORMAÇÕES SOBRE SERVIÇOS DE VARRIÇÃO

ANO DE  
REFERÊNCIA  
2010

Município	Extensão de Sarjeta varrida			Quantidade de varredores		Serviço terceirizado	Ocorrência de Varrição mecanizada	
	Público	Privado	Total	Público	Privado			
	Código Nome/UF	Km	Km	Km	Km	Km		
Região Sudeste	Va010	Va011	Va039	Va007	Va008	Va020	Va016	
352400 Itupeva/SP	40	0	40	6	0		Não	
313440 Iturama/MG	0	894	894	0	43	34,78	Não	
313450 Itutinga/MG	19.800	0	19.800	14	0		Não	
352410 Ituverava/SP	1.500	1.200	2.700	6	10	65,76	Não	
352420 Jaborandi/SP	0	18.144	18.144	0	20		Não	
352430 Jaboticabal/SP	0	12.000	12.000	0	0		Não	
352440 Jacareí/SP	0	32.278	32.278	0	56	34,33	Sim	
313470 Jacinto/MG	13.572	0	13.572	52	0		Não	
313480 Jacui/MG	480	480	960	3	0		Não	
352470 Jaguariúna/SP	0	37.200	37.200	0	40	61,88	Sim	
352480 Jales/SP	0	5.940	5.940	0	43	26,70	Não	
330227 Japeri/RJ	0	21.840	21.840		34	62,08	Não	
352510 Jardinópolis/SP	1.460			17	0		Não	
352520 Jarinu/SP	800	0	800				Não	
352530 Jaú/SP	0	6.923	6.923	1	20	76,90	Sim	
313540 Jeceaba/MG	7	0	7	4	0		Não	
313550 Jequeri/MG	36	0	36	12	0		Não	
320310 Jerônimo Monteiro/ES	48	0	48	14				
313610 Joanésia/MG	1.800	0	1.800	8			Não	
313620 João Monlevade/MG	3.900	0	3.900	5	0		Não	
320313 João Neiva/ES	0	670	670	0	19	76,16	Não	
352560 João Ramalho/SP	990	0	990	2	0		Não	
313655 José Raydan/MG	7.280	0	7.280	9	0		Não	
313670 Juiz de Fora/MG	0	0	0	183	0		Sim	
352580 Júlio Mesquita/SP	2.600			10	0		Não	
352590 Jundiá/SP	0	82.932	82.932	0	130	62,08	Não	
352610 Juquiá/SP	0	112	112	0	12	56,00	Não	
313690 Juruaia/MG	9.390	0	9.390	8	0		Não	
313710 Lagamar/MG	8	0	8	6	0		Não	
313750 Lagoa Formosa/MG	10.000	0	10.000	22	0		Sim	
313760 Lagoa Santa/MG	4.800	0	4.800	20	0		Não	
313780 Lambari/MG	1.600	0	1.600	8	0		Não	
352640 Laranjal Paulista/SP				16	0		Não	
352660 Lavrinhas/SP	10	0	10	13	0		Não	
313835 Leme do Prado/MG	1.584	0	1.584	8	0		Não	
352680 Lençóis Paulista/SP	49.920	0	49.920	55	0		Não	
313860 Lima Duarte/MG	23	0	23	15			Não	
313862 Limeira do Oeste/MG	22	0	22	27	0		Não	
352690 Limeira/SP	0	14.415	14.415	0	92	141,75	Não	



TABELA Va01 - INFORMAÇÕES SOBRE SERVIÇOS DE VARRIÇÃO

ANO DE  
REFERÊNCIA  
**2010**

Município	Extensão de Sarjeta varrida			Quantidade de varredores		Serviço terceirizado	Ocorrência de Varrição mecanizada	
	Público	Privado	Total	Público	Privado	Valor contratual		
	Km	Km	Km	Km	Km	R\$/Km		
Código	Nome/UF	Va010	Va011	Va039	Va007	Va008	Va020	Va016
<b>Região Sudeste</b>								
352700	Lindóia/SP				2	0		Não
320320	Linhares/ES	0	23.424	23.424	0	52	80,93	Sim
352710	Lins/SP	7.200	6.480	13.680	20	18	62,58	Não
313865	Lontra/MG	5			20	0		Não
352725	Lourdes/SP	5.478	0	5.478	7	0		Não
352740	Lucélia/SP	200	0	200	20			Não
352750	Lucianópolis/SP	1.595	0	1.595	2	0		Não
352760	Luís Antônio/SP	30	0	30	0	0		Não
313868	Luislândia/MG	3.685	0	3.685	14	0		Não
352790	Lutécia/SP	50			0	0		Não
313880	Luz/MG	3.600	0	3.600	30			Não
330240	Macaé/RJ	9.000	139.152	148.152	45	271		Sim
352800	Macatuba/SP	3.130	0	3.130	10	0		Sim
352810	Macaubal/SP	1	0	1	0	0		Não
330245	Macuco/RJ	0	16.848	16.848	0	20	16,64	Não
352830	Magda/SP	0	0	0	0	0		Não
352850	Mairiporã/SP	7.260	0	7.260	27			Não
352860	Manduri/SP	216	0	216	2	0		Sim
313930	Manga/MG					0		Não
330260	Mangaratiba/RJ		222		0	240		Não
313940	Manhuaçu/MG	80.000	0	80.000	100	0		Não
313960	Mantena/MG	12	0	12				Não
320330	Mantenópolis/ES	7.200	0	7.200	30	0		Não
352870	Marabá Paulista/SP	576			3	0		Não
352880	Maracá/SP	7.680			18			Não
352885	Marapoama/SP	580	0	580	3	0		Não
313990	Maria da Fé/MG	1.900	0	1.900	9	0		Não
314000	Mariana/MG	66.513	0	66.513	85	0		Não
330270	Maricá/RJ	34	125	159	41	87	26,08	Não
320335	Marilândia/ES	4.032	0	4.032	20	0		Não
352900	Marília/SP	18.718	0	18.718	55	0		Não
314020	Maripá de Minas/MG	10	0	10	4	0		Não
352920	Martinópolis/SP				31	0		Não
352930	Matão/SP	0	19.216	19.216	11	23	40,00	Não
314070	Mateus Leme/MG	4.695	0	4.695	7	0		Não
314120	Matutina/MG	11	0	11	11	0		Não
352940	Mauá/SP	912	32.156	33.068	89	85	76,51	Sim
314140	Medina/MG	100			75			Não
330280	Mendes/RJ	11.320	0	11.320	45	0	10,00	Não

TABELA Va01 - INFORMAÇÕES SOBRE SERVIÇOS DE VARRIÇÃO

ANO DE  
REFERÊNCIA  
**2010**

Município	Extensão de Sarjeta varrida			Quantidade de varredores		Serviço terceirizado	Ocorrência de Varrição mecanizada		
	Público	Privado	Total	Público	Privado				
	Código	Nome/UF	Km	Km	Km	Km			Km
Região Sudeste			Va010	Va011	Va039	Va007	Va008	Va020	Va016
352960	Meridiano/SP	4	0	4	4				Não
330285	Mesquita/RJ	0	28.000	28.000		65	67,21		Não
352970	Miguelópolis/SP	18	17	1	48	0			Não
314190	Minduri/MG	20			8				Não
353000	Mira Estrela/SP	6.000			6	0			Não
330300	Miracema/RJ	120	0	120	80				Não
353010	Mirandópolis/SP	1.400	0	1.400	4	0			Não
353030	Mirassol/SP	500	7.200	7.700	1	14	31,28		Não
353040	Mirassolândia/SP	100	0	100	4	0			Não
353070	Mogi Guaçu/SP	0	53.689	53.689	32	55	56,26		Sim
353060	Moji das Cruzes/SP	0	85.382	85.382	0	141	52,70		Sim
353090	Mombuca/SP								Não
353110	Mongaguá/SP	40.690	0	40.690	45	0			Não
314270	Montalvânia/MG	1.080	0	1.080					Não
320350	Montanha/ES	1.825	0	1.825	80	0			Não
353130	Monte Alto/SP	0	21.120	21.120	20	0	18,75		Não
314290	Monte Azul/MG	50.000	0	50.000	70				Não
314310	Monte Carmelo/MG	3.768	0	3.768	45				Não
353160	Monte Castelo/SP				4				Não
353180	Monte Mor/SP	0	15.903	15.903		24	65,28		Não
314320	Monte Santo de Minas/MG	180	0	180	17	0			Não
314340	Monte Sião/MG	5.045	0	5.045	25	0			Não
353170	Monteiro Lobato/SP	1.678	0	1.678	5		20,00		Não
314330	Montes Claros/MG	61.920	0	61.920	380				Não
314350	Morada Nova de Minas/MG	14	0	14	50				Não
353190	Morro Agudo/SP				15	0			Não
314360	Morro da Garça/MG	10			4	0			Não
353200	Morungaba/SP	0	7.899	7.899			33,25		Não
353205	Motuca/SP	0	32	32		6	253,80		Não
320360	Mucurici/ES	8.400	0	8.400	21	0			Não
320380	Muqui/ES	3.830			19				Não
314390	Muriaé/MG	27.000			90	0			Não
314410	Muzambinho/MG	2.000	0	2.000	15				Não
353215	Nantes/SP	3	0	3	3	0			Não
353220	Narandiba/SP	3.600	0	3.600	8	0			Não
330310	Natividade/RJ	0	12.960	12.960	0	50	50,00		Não
314450	Nazareno/MG	720	0	720	6				Não
314460	Nepomuceno/MG	0	0	0	15				Não
353260	Nhandeara/SP	5	0	5	11				Não

TABELA Va01 - INFORMAÇÕES SOBRE SERVIÇOS DE VARRIÇÃO

ANO DE  
REFERÊNCIA  
**2010**

Município	Extensão de Sarjeta varrida			Quantidade de varredores		Serviço terceirizado	Ocorrência de Varrição mecanizada	
	Público	Privado	Total	Público	Privado	Valor contratual		
	Km	Km	Km	Km	Km	R\$/Km		
Código	Nome/UF	Va010	Va011	Va039	Va007	Va008	Va020	Va016
<b>Região Sudeste</b>								
330330	Niterói/RJ				1.556	0		Sim
353280	Nova Aliança/SP				0	0		
314467	Nova Belém/MG	800	0	800	5	0		Não
353282	Nova Campina/SP	36.000	0	36.000	6	0		Não
353284	Nova Canaã Paulista/SP	7	0	7				Não
353286	Nova Castilho/SP	0	5	5	0			Não
353290	Nova Europa/SP	1.000	0	1.000	5	0		Não
330340	Nova Friburgo/RJ	473	420	893	80	0		Não
330350	Nova Iguaçu/RJ	0	102.960	102.960	0	275		Não
314480	Nova Lima/MG	0	84.129	84.129	0	49	36,03	Não
353330	Nova Luzitânia/SP	14.000			0	0		Não
353340	Nova Odessa/SP	2.738	0	2.738	14	0		Sim
313660	Nova União/MG							
353325	Novais/SP	6	0	6	0	0		
314530	Novo Cruzeiro/MG	12	6	18	20			Não
353350	Novo Horizonte/SP				2			Não
353390	Olímpia/SP	12.480	0	12.480	26	0		Não
314550	Olímpio Noronha/MG	2.190	0	2.190	4			Não
314570	Oliveira Fortes/MG	15.000			0			Não
314560	Oliveira/MG	0	950.000	950.000	30	0	80,00	Não
353400	Onda Verde/SP	9	0	9	6	0		Não
314587	Orizânia/MG	2.880	0	2.880	4	0		Não
353430	Orlândia/SP		7		0	60	13,59	Não
353440	Osasco/SP	3.233	3.086	6.319	116	60		Não
353470	Ourinhos/SP	1.500.000	0	1.500.000	70	0		Sim
314590	Ouro Branco/MG	3.240	7.320	10.560	19	15	15,76	Não
314600	Ouro Fino/MG	626	0	626	25			Não
314610	Ouro Preto/MG	8.870	13.306	22.176	24	36	75,38	Não
353475	Ouroeste/SP	3.456.000	0	3.456.000				Não
353490	Pacaembu/SP	626	0	626	1			Não
314630	Padre Paraíso/MG	216	0	216				Não
314655	Pai Pedro/MG	2.120	0	2.120	4	0		Não
314650	Pains/MG	4.800	0	4.800	18	0		Não
353520	Palmeira d'Oeste/SP				4			
353530	Palmital/SP	0	48.576	48.576	0	20	12,97	Não
353540	Panorama/SP	9	0	9	15	0		
314700	Paracatu/MG	13	0	13	65	0		Não
353550	Paraguaçu Paulista/SP	900	0	900	13	0	10,00	Não
353560	Paraibuna/SP	30	0	30	20			Não

TABELA Va01 - INFORMAÇÕES SOBRE SERVIÇOS DE VARRIÇÃO

ANO DE  
REFERÊNCIA  
**2010**

Município	Extensão de Sarjeta varrida			Quantidade de varredores		Serviço terceirizado	Ocorrência de Varrição mecanizada		
	Público	Privado	Total	Público	Privado				
	Código	Nome/UF	Km	Km	Km	Km			Km
Região Sudeste		Va010	Va011	Va039	Va007	Va008	Va020	Va016	
314730	Paraisópolis/MG	5.400	0	5.400	10	0		Não	
353590	Paranapuã/SP	56	0	56	8			Não	
353625	Parisi/SP	15	0	15	0	0		Não	
314750	Passabém/MG	950	0	950	7	0		Não	
314790	Passos/MG	0	79.542	79.542	0	100	26,96	Não	
314800	Patos de Minas/MG	0	7.623	7.623	0	109	25,06	Não	
330385	Paty do Alferes/RJ	15.000	0	15.000	30	0		Não	
353640	Paulicéia/SP	480	0	480	4	0		Não	
353650	Paulínia/SP	0	38.400	38.400	0	50	68,49	Não	
314840	Paulistas/MG	520	0	520	7	0		Não	
353660	Paulo de Faria/SP	10.000	0	10.000	10	0		Não	
314850	Pavão/MG	1.008	0	1.008	12	0		Não	
353670	Pederneiras/SP	27.300	0	27.300	46	0		Sim	
314890	Pedra do Indaiá/MG	1.120			2	0		Não	
314900	Pedra Dourada/MG	2			2	0		Não	
314910	Pedralva/MG	2.100	0	2.100	8	0		Não	
353690	Pedranópolis/SP	10	0	10	4	0	10,00	Não	
353710	Pedreira/SP	350	400	750	24	33	118,75	Não	
353715	Pedrinhas Paulista/SP	1.500	0	1.500	4			Não	
353730	Penápolis/SP	265	0	265	60	0		Sim	
314950	Pequeri/MG				13	0		Não	
353740	Pereira Barreto/SP	2.000	0	2.000	10			Não	
353750	Pereiras/SP	2.448	0	2.448	10			Não	
314995	Periquito/MG	1.536	0	1.536	9	0		Não	
353760	Peruibe/SP	0	20.844	20.844	0	32	45,76	Não	
315000	Pescador/MG	18.432	0	18.432	16	0		Não	
330390	Petrópolis/RJ	51.645	0	51.645	300	0		Não	
353770	Piacatu/SP	22	0	22	4	0		Não	
315015	Piedade de Caratinga/MG		10.000		0	5		Não	
353780	Piedade/SP	0	11.172	11.172	0	17	25,67	Não	
353790	Pilar do Sul/SP	135	0	135	15	0	146,85	Não	
315050	Pimenta/MG	350.000	0	350.000	10			Não	
353800	Pindamonhangaba/SP	14.050	70.266	84.316	20	25	29,70	Sim	
353810	Pindorama/SP	1	0	1	0	0		Não	
315053	Pingo-d'Água/MG	15							
353820	Pinhalzinho/SP	10			7			Não	
330395	Pinheiral/RJ	200	0	200	86	0		Não	
353860	Piracaia/SP	0	1.000	1.000	0	16	28,55	Não	
315060	Piracema/MG	500	0	500	2			Não	

TABELA Va01 - INFORMAÇÕES SOBRE SERVIÇOS DE VARRIÇÃO

ANO DE  
REFERÊNCIA  
**2010**

Município	Extensão de Sarjeta varrida			Quantidade de varredores		Serviço terceirizado	Ocorrência de Varrição mecanizada	
	Público	Privado	Total	Público	Privado			
	Código	Nome/UF	Km	Km	Km	Km		Km
Região Sudeste		Va010	Va011	Va039	Va007	Va008	Va020	Va016
353870	Piracicaba/SP	0	109.242	109.242	0	200	48,33	Sim
330400	Pirai/RJ	61	0	61	38	0		Não
353880	Piraju/SP	11.280	0	11.280	47	0		Não
315070	Pirajuba/MG	45	0	45	14		10,00	Não
353900	Pirangi/SP	3.000			6			Não
315090	Piranguçu/MG	520	0	520	1	0		Não
315110	Pirapetinga/MG	37	0	37	19	0		Não
315120	Pirapora/MG	14.885	0	14.885	37	0		Não
353930	Pirassununga/SP	36.480	0	36.480	38	0		Não
353950	Pitangueiras/SP	80	0	80	0	0		Não
353970	Platina/SP	25	0	25	8			Não
353980	Poaá/SP	0	2.800	2.800	90	20	30,48	Não
315180	Poços de Caldas/MG	66.000			57	0		Não
315200	Pompéu/MG	14.820	0	14.820	62			Não
354010	Pongai/SP	444	0	444	2			Sim
320425	Ponto Belo/ES	12.000	0	12.000	23	0		Não
315217	Ponto dos Volantes/MG	270	0	270	28			Não
354040	Populina/SP	7.440	0	7.440	11	0		Não
354050	Porangaba/SP	51	0	51	11			Não
330410	Porciúncula/RJ	20.665	10	20.675	55			Não
354060	Porto Feliz/SP	6.000	14.640	20.640	45	22	49,00	Não
354070	Porto Ferreira/SP	18						Não
315250	Pouso Alegre/MG	39.130	90.400	129.530	140	20	28,00	Não
354085	Pracinha/SP	1.752	0	1.752	4			Não
354100	Praia Grande/SP	14.400	13.818	28.218	80	0	53,87	Sim
315280	Prata/MG				22	0		Não
354110	Presidente Alves/SP	32	0	32	4	0		Não
315310	Presidente Bernardes/MG	3	0	3	5	0		Não
354130	Presidente Epitácio/SP				8	18		Não
354140	Presidente Prudente/SP	0	195.000	195.000		186	25,24	Não
354150	Presidente Venceslau/SP	1.268	0	1.268	12	0		Sim
354160	Promissão/SP	2.000	0	2.000	5	0		Não
354170	Quatá/SP	1.000	0	1.000	3	0		Não
330414	Queimados/RJ	0	45.756	45.756	0	98	84,01	Não
315380	Queluzito/MG	750	0	750	3	0		Não
354200	Quintana/SP	1						Não
354210	Rafard/SP	250	0	250	10			Não
315400	Raul Soares/MG				15	0		Não
354230	Redenção da Serra/SP	1.800	0	1.800	2	0		Não

TABELA Va01 - INFORMAÇÕES SOBRE SERVIÇOS DE VARRIÇÃO

ANO DE  
REFERÊNCIA  
**2010**

Município	Extensão de Sarjeta varrida			Quantidade de varredores		Serviço terceirizado	Ocorrência de Varrição mecanizada	
	Público	Privado	Total	Público	Privado			
	Código Nome/UF Km	Km	Km	Km	Km	Valor contratual R\$/Km		
Região Sudeste	Va010	Va011	Va039	Va007	Va008	Va020	Va016	
354240 Regente Feijó/SP							Sim	
354250 Reginópolis/SP	18.000	0	18.000	10	0	10,00	Não	
315420 Resende Costa/MG	888	0	888	4	0		Não	
315430 Resplendor/MG	22.995	0	22.995	42	0		Não	
315440 Ressaquinha/MG	756	0	756	4	0		Não	
354280 Ribeira/SP	6.911	0	6.911	6			Não	
354290 Ribeirão Bonito/SP								
354310 Ribeirão Corrente/SP	15	0	15	6	0		Não	
354325 Ribeirão Grande/SP	185	0	185	4			Não	
354330 Ribeirão Pires/SP	6.984	0	6.984	17	24		Não	
354340 Ribeirão Preto/SP	0	517.995	517.995	5	230	25,88	Não	
354370 Rincão/SP	240	0	240	8	0		Não	
354380 Rinópolis/SP	1.460	0	1.460	4			Não	
315480 Rio Acima/MG				0	20		Não	
320435 Rio Bananal/ES	15.600	0	15.600	23	0		Não	
330430 Rio Bonito/RJ	3.500	20.650	24.150		40	169,08	Não	
354390 Rio Claro/SP	0	54.895	54.895	0	80	44,07	Não	
330450 Rio das Flores/RJ	12	0	12	4	0		Não	
330455 Rio de Janeiro/RJ	1.689.346	243.204	1.932.550	5.671	0		Sim	
315510 Rio do Prado/MG	2.000	0	2.000	2			Não	
315500 Rio Doce/MG	10.000	0	10.000	3	0		Não	
315530 Rio Manso/MG	1.488	0	1.488	6	0		Não	
320440 Rio Novo do Sul/ES	30	0	30	21	0		Não	
315570 Rio Piracicaba/MG				1			Não	
315590 Rio Preto/MG	2.555	0	2.555	7	0		Não	
354420 Riolândia/SP	2	0	2				Não	
354350 Riversul/SP	720	0	720	3			Não	
315620 Rochedo de Minas/MG	1.000	0	1.000	6			Não	
315630 Rodeiro/MG	1.096	0	1.096	7	0		Não	
354450 Rubinéia/SP	19	0	19	4			Não	
315670 Sabará/MG	20.000	0	20.000	13	0			
354470 Sagres/SP	5.520	0	5.520	5	0		Não	
354490 Sales Oliveira/SP	0	0	0	2	0		Sim	
354500 Salesópolis/SP	0	25	25	0	0	280,00	Não	
315700 Salinas/MG	1.878	0	1.878	12	0		Não	
315710 Salto da Divisa/MG	3.600	0	3.600	49	0		Não	
354530 Salto de Pirapora/SP	3.000	0	3.000	10	0		Não	
354540 Salto Grande/SP				0	0		Não	
354520 Salto/SP	13.624	15.285	28.909	36	15	45,54	Não	

TABELA Va01 - INFORMAÇÕES SOBRE SERVIÇOS DE VARRIÇÃO

ANO DE  
REFERÊNCIA  
**2010**

Município	Extensão de Sarjeta varrida			Quantidade de varredores		Serviço terceirizado	Ocorrência de Varrição mecanizada		
	Público	Privado	Total	Público	Privado				
	Código	Nome/UF	Km	Km	Km	Km			Km
Região Sudeste		Va010	Va011	Va039	Va007	Va008	Va020	Va016	
354560	Santa Adélia/SP	500	0	500	1	0		Não	
354580	Santa Bárbara d'Oeste/SP		44.652		20	50	38,03	Sim	
315720	Santa Bárbara/MG							Não	
354600	Santa Branca/SP	60	0	60	0	0		Não	
354610	Santa Clara d'Oeste/SP	54	0	54	12			Não	
354620	Santa Cruz da Conceição/SP	2.500	0	2.500	15			Não	
354630	Santa Cruz das Palmeiras/SP	26.855	0	26.855	22	0		Sim	
354650	Santa Ernestina/SP	1.500	0	1.500	6	0		Não	
354670	Santa Gertrudes/SP	6.880	0	6.880	22	0		Não	
354680	Santa Isabel/SP	72	0	72	28			Sim	
320450	Santa Leopoldina/ES	1.796	0	1.796	13	0		Não	
354690	Santa Lúcia/SP	640.000	0	640.000	5	0	19,50	Não	
315780	Santa Luzia/MG	0	19.272	19.272	0	20	34,16	Não	
354700	Santa Maria da Serra/SP	600	0	600	2	0		Não	
330460	Santa Maria Madalena/RJ	3.802	0	3.802	9	0	121,26	Não	
354710	Santa Mercedes/SP	626	198	824	7	0	48,94	Não	
354750	Santa Rita do Passa Quatro/SP							Não	
315960	Santa Rita do Sapucaí/MG				32			Não	
354740	Santa Rita d'Oeste/SP	9	0	9	6	0		Não	
315980	Santa Vitória/MG	0	3.358	3.358	0	98	30,00	Não	
354720	Santana da Ponte Preta/SP	384	0	384	3	0		Não	
354730	Santana de Parnaíba/SP	0	5.450	5.450	0	10	155,00	Sim	
315870	Santana do Garambéu/MG	480.000			2			Não	
354770	Santo Anastácio/SP							Não	
354780	Santo André/SP	0	145.384	145.384	0	296	42,00	Sim	
354790	Santo Antônio da Alegria/SP	1.633	0	1.633	11	0		Não	
354800	Santo Antônio de Posse/SP	88			6	0		Não	
315990	Santo Antônio do Amparo/MG	0	5.100	5.100	0	8	28,18	Não	
316030	Santo Antônio do Jacinto/MG	12	0	12	12			Não	
354810	Santo Antônio do Jardim/SP	3.960	0	3.960	3	0		Não	
316040	Santo Antônio do Monte/MG	400	0	400	10			Não	
316060	Santo Hipólito/MG	210	0	210	3	0		Não	
354840	Santópolis do Aguapeí/SP	28	0	28	2	0		Não	
354850	Santos/SP	0	86.896	86.896	0	428	106,32	Sim	
354870	São Bernardo do Campo/SP		59.574		0	180	71,13	Não	
316090	São Brás do Suaçuí/MG	25	0	25	4			Não	
354880	São Caetano do Sul/SP		184.906			160		Não	
354890	São Carlos/SP	5.600	10.400	16.000	20	42		Não	
316095	São Domingos das Dores/MG	960	0	960	1			Não	

TABELA Va01 - INFORMAÇÕES SOBRE SERVIÇOS DE VARRIÇÃO

ANO DE  
REFERÊNCIA  
**2010**

Município	Extensão de Sarjeta varrida			Quantidade de varredores		Serviço terceirizado	Ocorrência de Varrição mecanizada		
	Público	Privado	Total	Público	Privado				
	Código	Nome/UF	Km	Km	Km	Km			Km
Região Sudeste		Va010	Va011	Va039	Va007	Va008	Va020	Va016	
316105	São Félix de Minas/MG	4.000	0	4.000	21	0		Não	
316140	São Francisco do Glória/MG	10	0	10	2	0		Não	
320470	São Gabriel da Palha/ES	15.658	10.829	26.487	45	23	46,11	Não	
316160	São Geraldo da Piedade/MG	5	0	5	5	0		Não	
316165	São Geraldo do Baixo/MG	800	0	800	3			Não	
316170	São Gonçalo do Abaeté/MG	1.920	0	1.920	18			Não	
316180	São Gonçalo do Pará/MG	1.240			8			Não	
316200	São Gonçalo do Sapucaí/MG	114	0	114	16		63,41	Não	
330490	São Gonçalo/RJ	0	46.940	46.940	0	129	78,85	Não	
316210	São Gotardo/MG	17.280	0	17.280	45	0		Não	
354910	São João da Boa Vista/SP	0	35.184	35.184	0	66	29,08	Sim	
354925	São João de Iracema/SP	240	0	240	1	0		Não	
330510	São João de Meriti/RJ	13.875	0	13.875	150	0		Sim	
316250	São João del Rei/MG	32.400	0	32.400	35			Não	
316280	São João Evangelista/MG	470	0	470	0	22		Não	
354940	São Joaquim da Barra/SP	0	34.800	34.800	11	56	37,61	Não	
316294	São José da Barra/MG	137	0	137	14	0		Não	
354950	São José da Bela Vista/SP	32	0	32			32,00	Não	
316295	São José da Lapa/MG	6.900	0	6.900	25	0		Não	
330513	São José de Ubá/RJ				14	0			
320480	São José do Calçado/ES	0	58	58	0	18	13,78	Não	
316340	São José do Goiabal/MG	15	0	15	15	0		Não	
316350	São José do Jacuri/MG	2.520	0	2.520	7	0		Não	
354970	São José do Rio Pardo/SP	14	0	14	14	0		Não	
354980	São José do Rio Preto/SP	0	25.753	25.753	0	30	47,90	Sim	
330515	São José do Vale do Rio Preto/RJ	94	0	94	8	0		Não	
354990	São José dos Campos/SP	378.294	0	378.294	482	0		Não	
354995	São Lourenço da Serra/SP	3.100	0	3.100	10	0		Não	
355000	São Luís do Paraitinga/SP	5.280	0	5.280	14	0		Não	
320490	São Mateus/ES		58.229		0	64	47,67	Não	
316380	São Miguel do Anta/MG	2.520	0	2.520	7			Não	
355030	São Paulo/SP	0	1.247.146	1.247.146	0	0	48,37	Sim	
316390	São Pedro da União/MG	100	0	100	0	0		Não	
355050	São Pedro do Turvo/SP	1.250	0	1.250	4	0		Não	
355040	São Pedro/SP	10.000	0	10.000	30	0		Não	
320495	São Roque do Canaã/ES	1.200	0	1.200	8			Não	
355060	São Roque/SP	0	16.950	16.950	0	18	31,63	Não	
355080	São Sebastião da Gramma/SP	3.500	0	3.500	4	0		Não	
330530	São Sebastião do Alto/RJ	15			0	0		Não	



TABELA Va01 - INFORMAÇÕES SOBRE SERVIÇOS DE VARRIÇÃO

ANO DE  
REFERÊNCIA  
**2010**

Município	Extensão de Sarjeta varrida			Quantidade de varredores		Serviço terceirizado	Ocorrência de Varrição mecanizada		
	Público	Privado	Total	Público	Privado				
	Código	Nome/UF	Km	Km	Km	Km			Km
Região Sudeste		Va010	Va011	Va039	Va007	Va008	Va020	Va016	
316450	São Sebastião do Maranhão/MG	240			6	0		Não	
316470	São Sebastião do Paraíso/MG	0	17.958	17.958		30	60,97	Não	
316480	São Sebastião do Rio Preto/MG	10			5			Não	
355070	São Sebastião/SP							Sim	
316500	São Tiago/MG	200	0	200				Não	
355100	São Vicente/SP	24.000			130	10		Não	
316540	Sapucaí-Mirim/MG	70	0	70	6	0	15,00	Não	
316570	Senador Firmino/MG	8.060	0	8.060	15			Não	
316600	Senhora de Oliveira/MG	1.728	0	1.728	6	0		Não	
316640	Seritinga/MG	1.165	0	1.165	4			Não	
316670	Serra dos Aimorés/MG				5			Não	
320500	Serra/ES	12	259.972	259.984	15	326	84,00	Sim	
316690	Serrania/MG				11	0		Não	
316695	Serranópolis de Minas/MG				4	0		Não	
316710	Serro/MG	1.800	800	2.600	6	6	107,32	Não	
355170	Sertãozinho/SP	0	52.398	52.398	0	46	33,45	Não	
355180	Sete Barras/SP	0	240	240	0	8	210,00	Não	
316720	Sete Lagoas/MG	0	36.974	36.974	0	60	54,51	Não	
316750	Simão Pereira/MG				3	0		Não	
316760	Simonésia/MG				33	0		Não	
355210	Socorro/SP	108	0	108	20	0		Não	
316780	Soledade de Minas/MG	11.040	0	11.040	6			Não	
355220	Sorocaba/SP	0	180.000	180.000	0	120	15,60	Não	
355230	Sud Mennucci/SP	0	5.453	5.453	0	6	42,70	Sim	
355240	Sumaré/SP				19	12		Sim	
355255	Suzanópolis/SP	5.040	0	5.040	7	0		Não	
355250	Suzano/SP	0	74.783	74.783	0	86	23,90	Não	
355260	Tabapuã/SP	1.245.400	0	1.245.400	20			Não	
355270	Tabatinga/SP	120	0	120	2	0		Não	
355280	Taboão da Serra/SP	0	45.132	45.132	0	120	65,39	Não	
316800	Taiobeiras/MG	5.450	0	5.450	24	0		Não	
355320	Taiúva/SP	1.440							
355330	Tambaú/SP	6.714	0	6.714	10	0		Não	
316820	Tapiraí/MG				0			Não	
355350	Tapiraí/SP	500	0	500				Não	
355370	Taquaritinga/SP	6.204	0	6.204	10	0		Não	
355380	Taquarituba/SP	5.040	0	5.040	14	0		Não	
355400	Tatui/SP				81	0		Não	
355410	Taubaté/SP	7.800	0	7.800	58	0		Não	

TABELA Va01 - INFORMAÇÕES SOBRE SERVIÇOS DE VARRIÇÃO

ANO DE  
REFERÊNCIA  
**2010**

Município	Extensão de Sarjeta varrida			Quantidade de varredores		Serviço terceirizado	Ocorrência de Varrição mecanizada		
	Público	Privado	Total	Público	Privado				
	Código	Nome/UF	Km	Km	Km	Km			Km
Região Sudeste		Va010	Va011	Va039	Va007	Va008	Va020	Va016	
316850	Teixeiras/MG	30	0	30	23			Não	
355430	Teodoro Sampaio/SP	65	0	65	28			Não	
316860	Teófilo Otoni/MG	0	17.664	17.664	17	34	47,49	Não	
355440	Terra Roxa/SP	2.640	0	2.640	16	0		Não	
316900	Tocantins/MG				5	0		Não	
355465	Torre de Pedra/SP	600			2	0		Não	
355475	Trabiju/SP								
355480	Tremembé/SP	15.000	0	15.000	20	12		Não	
316930	Três Corações/MG	2.520	7.287	9.807	15	20	25,15	Não	
355490	Três Fronteiras/SP	2.000	0	2.000	8	0		Não	
316935	Três Marias/MG	320	0	320	80	0		Não	
316950	Tumiritinga/MG	1.444	0	1.444	20			Não	
355500	Tupã/SP	254	150	404	25	18	19,96	Não	
355520	Turiúba/SP	469.500	0	469.500	6	0		Não	
317000	Ubai/MG	15.925	0	15.925	47			Não	
317010	Uberaba/MG	4.000	4.800	8.800	58	90	45,02	Não	
317020	Uberlândia/MG	18.084	141.002	159.086	84	364	55,97	Não	
355550	Ubirajara/SP								
317043	União de Minas/MG	12.000			6			Não	
355580	Urânia/SP	2.817	0	2.817	5	0		Não	
355590	Uru/SP	1.560	0	1.560	2	0		Não	
317047	Uruana de Minas/MG	720	0	720	9	0			
317052	Uruçuia/MG	4.695	0	4.695	6	0		Não	
355600	Urupês/SP	1.100	0	1.100	4	0		Não	
330610	Valença/RJ	100	100	200	0	0	100,00	Sim	
355620	Valinhos/SP	0	43.919	43.919	0	43	40,69	Não	
355630	Valparaíso/SP	0	5	5	0	4		Sim	
320503	Vargem Alta/ES	10.000	0	10.000	16	0		Não	
317060	Vargem Bonita/MG	800			3			Não	
355640	Vargem Grande do Sul/SP	300	0	300	30	0		Não	
355645	Vargem Grande Paulista/SP	266	0	266	5		23,00	Não	
317070	Varginha/MG	140.000	0	140.000	81	0		Não	
317075	Varjão de Minas/MG	40			28	0		Não	
330615	Varre-Sai/RJ	16						Não	
317080	Várzea da Palma/MG	2.520						Não	
330620	Vassouras/RJ	16	24	40	21			Sim	
317100	Vazante/MG	130	0	130	10			Não	
320506	Venda Nova do Imigrante/ES							Não	
317115	Vermelho Novo/MG	12	0	12	8	0		Não	

TABELA Va01 - INFORMAÇÕES SOBRE SERVIÇOS DE VARRIÇÃO

ANO DE  
REFERÊNCIA  
**2010**

Município	Extensão de Sarjeta varrida			Quantidade de varredores		Serviço terceirizado	Ocorrência de Varrição mecanizada	
	Público	Privado	Total	Público	Privado	Valor contratual		
	Km	Km	Km	Km	Km	R\$/Km		
Código	Nome/UF	Va010	Va011	Va039	Va007	Va008	Va020	Va016
<b>317120</b>	<b>Vespasiano/MG</b>	7.200			80	0		Não
<b>320510</b>	<b>Viana/ES</b>		4.000			35		Não
<b>317130</b>	<b>Viçosa/MG</b>	69.480	0	69.480	80	0		Não
<b>320515</b>	<b>Vila Pavão/ES</b>	3.000	0	3.000	5	0		Não
<b>355670</b>	<b>Vinhedo/SP</b>	0	40.574	40.574	0	50	46,22	Não
<b>355680</b>	<b>Viradouro/SP</b>	1.200	7.650	8.850	6	15	16,20	Não
<b>317170</b>	<b>Virgínia/MG</b>	5.400	0	5.400	10	0		Não
<b>317190</b>	<b>Virgolândia/MG</b>	31.300	0	31.300	4	0		Não
<b>317200</b>	<b>Visconde do Rio Branco/MG</b>	23.520	0	23.520	90	0	26,80	Não
<b>355695</b>	<b>Vitória Brasil/SP</b>	500	0	500	4	0		Não
<b>320530</b>	<b>Vitória/ES</b>	0	204.232	204.232	0	290	40,82	Sim
<b>330630</b>	<b>Volta Redonda/RJ</b>	35.984	52.302	88.287	0	140	34,27	Sim
<b>355700</b>	<b>Votorantim/SP</b>	1.850	0	1.850	7	0		Não
<b>355710</b>	<b>Votuporanga/SP</b>		34.081				30,54	Não
<b>355715</b>	<b>Zacarias/SP</b>	4.163	0	4.163	7			Não

TABELA Cp01  
INFORMAÇÕES SOBRE SERVIÇOS DE CAPINA E ROÇADA

TABELA Cp01 - INFORMAÇÕES SOBRE SERVIÇOS DE CAPINA E ROÇADA

ANO DE  
REFERÊNCIA  
**2010**

Município		Serviço de capina e roçada			Quantidade de trabalhadores		
		Existência	Tipos			Agente Executor	
Código	Nome/UF		Manual	Mecanizada	Química	Público	Privado
		empregado				empregado	
Região Sudeste		Cp001	Cp002	Cp003	Cp004	Cp005	Cp006
310050	Açucena/MG	Sim	Sim	Não	Não	4	0
350010	Adamantina/SP	Sim	Sim	Sim	Sim	12	0
350020	Adolfo/SP	Sim	Sim	Sim	Não	3	0
320010	Afonso Cláudio/ES	Sim	Sim	Não	Não	4	
310070	Água Comprida/MG	Sim	Sim	Sim	Não	3	0
350030	Aguai/SP	Sim	Sim	Sim	Sim	0	10
310080	Aguanil/MG	Sim	Sim		Sim	0	0
350040	Águas da Prata/SP	Sim	Sim	Sim	Sim	2	
350055	Águas de Santa Bárbara/SP	Sim	Sim	Sim	Não	4	0
350060	Águas de São Pedro/SP	Sim	Sim	Sim	Não	5	0
350070	Agudos/SP	Sim	Sim	Sim	Sim	20	0
310110	Aimorés/MG	Sim	Sim	Sim	Não	45	0
310160	Alfenas/MG	Sim	Sim	Sim	Sim	10	50
310180	Alpercata/MG	Sim	Sim				
350090	Altair/SP	Sim	Não	Sim	Não	2	0
310200	Alterosa/MG	Sim	Sim	Sim	Sim		
350100	Altinópolis/SP	Sim	Sim	Sim	Sim	19	0
350110	Alto Alegre/SP	Sim	Sim	Sim	Não	3	0
315350	Alto Jequitibá/MG	Sim	Sim	Sim	Não	0	0
320035	Alto Rio Novo/ES	Sim	Sim	Não	Não	9	
350115	Alumínio/SP	Sim	Sim	Sim	Sim	0	10
350120	Álvares Florence/SP	Sim	Sim	Sim	Sim	4	0
350130	Álvares Machado/SP	Sim	Sim	Sim	Sim	0	10
350150	Alvinlândia/SP	Sim	Sim	Sim	Não	0	0
310240	Alvorada de Minas/MG	Sim	Sim	Não	Não	0	0
350160	Americana/SP	Sim	Sim	Sim	Sim	0	0
350170	Américo Brasiliense/SP	Sim	Sim	Sim	Não	3	7
350190	Amparo/SP	Sim	Sim	Sim	Sim	3	
310260	Andradas/MG	Sim	Sim	Sim	Não	3	0
350210	Andradina/SP	Sim	Sim	Sim	Sim	6	6
310280	Andrelândia/MG	Sim	Sim	Não	Sim	6	0
350220	Angatuba/SP	Sim	Sim			6	0
330010	Angra dos Reis/RJ	Sim	Sim				80
350230	Anhembi/SP	Sim	Sim	Sim	Não	3	1
350240	Anhumas/SP	Sim	Sim	Sim	Não		
310290	Antônio Carlos/MG	Sim	Sim	Sim	Não	5	0
310310	Antônio Prado de Minas/MG	Sim	Sim	Não	Não	0	0
350260	Aparecida d'Oeste/SP	Sim	Sim	Sim	Não	8	
350250	Aparecida/SP	Sim	Sim	Sim	Sim	6	0

TABELA Cp01 - INFORMAÇÕES SOBRE SERVIÇOS DE CAPINA E ROÇADA

ANO DE  
REFERÊNCIA  
2010

Município		Serviço de capina e roçada			Quantidade de trabalhadores		
		Existência	Tipos			Agente Executor	
Código	Nome/UF		Manual	Mecanizada	Química	Público	Privado
		Cp001	Cp002	Cp003	Cp004	empregado	empregado
Região Sudeste		Cp001	Cp002	Cp003	Cp004	Cp005	Cp006
350270	Apiaí/SP	Sim	Sim	Não	Não	0	0
350280	Araçatuba/SP	Sim	Sim	Sim	Não	20	30
350290	Araçoiaba da Serra/SP	Sim	Sim	Sim	Sim	8	0
320060	Aracruz/ES	Sim	Sim	Sim	Sim		70
310340	Araçuaí/MG	Sim	Não	Sim	Não	0	6
310350	Araguari/MG	Sim	Sim	Não	Não	0	36
350310	Arandu/SP	Sim	Sim	Sim	Sim	7	0
310360	Arantina/MG	Sim	Sim	Não	Sim		
350315	Arapeí/SP	Sim	Sim	Sim	Não	2	0
310375	Araporã/MG	Sim	Sim	Sim	Sim	0	10
350320	Araraquara/SP	Sim	Sim	Não	Não		60
350330	Araras/SP	Sim	Sim	Sim	Sim	0	0
350335	Arco-Íris/SP	Sim	Sim	Sim	Sim	1	
310420	Arcos/MG	Sim	Sim	Não	Não	1	8
310445	Aricanduva/MG	Sim	Sim	Sim	Não	2	0
350380	Artur Nogueira/SP	Sim	Sim	Sim	Sim	4	0
350390	Arujá/SP	Sim	Sim	Sim	Não	0	54
350400	Assis/SP	Sim	Sim	Sim	Não	15	0
350410	Atibaia/SP	Sim	Sim	Sim	Sim	145	0
320070	Atilio Vivacqua/ES	Sim	Sim	Não	Sim	10	0
350440	Avanhandava/SP	Sim	Não	Sim	Não		
350460	Bady Bassitt/SP	Sim	Sim	Sim	Sim	4	0
320080	Baixo Guandu/ES	Sim	Sim	Sim	Sim		4
350470	Balbinos/SP	Sim	Sim	Sim	Sim	0	0
350500	Barão de Antonina/SP	Sim	Sim			3	
310540	Barão de Cocais/MG	Sim	Sim	Não	Sim	19	4
310560	Barbacena/MG	Sim	Sim	Não	Não	15	20
350520	Bariú/SP	Sim	Sim	Sim	Sim	0	12
350530	Barra Bonita/SP	Sim	Sim	Sim	Sim	0	22
350535	Barra do Chapéu/SP	Sim	Sim	Não	Não	2	0
310570	Barra Longa/MG	Sim	Sim	Não	Não	5	0
330040	Barra Mansa/RJ	Sim	Sim	Sim	Não	0	145
350550	Barretos/SP	Sim	Sim	Sim	Sim	0	32
310590	Barroso/MG	Sim	Sim	Não	Não	8	0
350570	Barueri/SP	Sim	Sim	Sim	Sim	0	110
350580	Bastos/SP	Sim	Sim	Sim	Sim	6	0
350590	Batatais/SP	Sim	Sim	Sim		22	0
350600	Bauru/SP	Sim	Sim	Sim	Sim	105	0
350610	Bebedouro/SP	Sim	Sim	Sim	Sim	30	0

TABELA Cp01 - INFORMAÇÕES SOBRE SERVIÇOS DE CAPINA E ROÇADA

ANO DE  
REFERÊNCIA  
**2010**

Município		Serviço de capina e roçada			Quantidade de trabalhadores		
		Existência	Tipos			Agente Executor	
Código	Nome/UF		Manual	Mecanizada	Química	Público	Privado
		Cp001	Cp002	Cp003	Cp004	empregado	empregado
Região Sudeste		Cp001	Cp002	Cp003	Cp004	Cp005	Cp006
310610	Belmiro Braga/MG	Sim	Sim	Sim	Sim	3	
310620	Belo Horizonte/MG	Sim	Sim	Sim	Não		
310640	Belo Vale/MG	Sim	Sim	Não	Não	6	0
350620	Bento de Abreu/SP	Sim	Sim	Sim		2	0
310650	Berilo/MG	Sim	Sim	Não	Não	0	0
310660	Bertópolis/MG	Sim	Sim	Não	Sim	5	0
310670	Betim/MG	Sim	Sim	Sim		0	231
310690	Bicas/MG	Sim	Sim	Não	Não	4	0
350640	Bilac/SP	Sim	Sim	Sim	Não	5	0
350650	Birigui/SP	Sim	Sim	Sim	Sim	10	
350670	Boa Esperança do Sul/SP	Sim	Sim	Sim	Não	4	
350680	Bocaina/SP	Sim	Sim	Sim	Sim	5	0
350690	Bofete/SP	Sim	Sim	Sim	Não	4	0
350700	Boituva/SP	Sim	Sim	Sim	Sim	10	0
330060	Bom Jesus do Itabapoana/RJ	Sim	Sim			0	75
320110	Bom Jesus do Norte/ES	Sim	Sim	Não	Sim	4	0
350715	Bom Sucesso de Itararé/SP	Sim	Sim	Sim		0	
310810	Bonfim/MG	Sim	Sim	Não	Não		
310825	Bonito de Minas/MG	Sim	Sim			4	0
350730	Boracéia/SP	Sim	Sim	Sim	Sim	0	0
310840	Botelhos/MG	Sim	Não	Não	Sim	30	0
350750	Botucatu/SP	Sim	Sim	Sim	Não	0	0
310890	Brasópolis/MG	Sim	Sim	Não	Sim	0	0
350770	Braúna/SP	Sim	Sim	Sim	Não	1	0
350780	Brodowski/SP	Sim		Sim		2	
350790	Brotas/SP	Sim	Sim	Sim	Não	2	2
310900	Brumadinho/MG	Sim	Sim	Não	Sim	33	0
310910	Bueno Brandão/MG	Sim	Sim	Sim	Não	1	0
310925	Bugre/MG	Sim	Sim	Não	Não	1	0
350800	Buri/SP	Sim	Sim	Sim	Sim		
350810	Buritama/SP	Sim	Sim	Sim	Sim	3	0
310940	Buritizeiro/MG	Sim	Sim	Sim	Não		12
330070	Cabo Frio/RJ	Sim	Sim	Sim	Não	0	50
350840	Cabreúva/SP	Sim	Sim	Sim	Não	6	0
350850	Caçapava/SP	Sim	Sim	Sim	Sim	30	15
310960	Cachoeira da Prata/MG	Sim	Sim			0	0
310970	Cachoeira de Minas/MG	Sim	Sim	Sim	Sim	7	0
350870	Caconde/SP	Sim	Sim	Sim	Sim	3	8
311000	Caeté/MG	Sim	Sim	Sim	Sim	10	22

TABELA Cp01 - INFORMAÇÕES SOBRE SERVIÇOS DE CAPINA E ROÇADA

ANO DE  
REFERÊNCIA  
**2010**

Município		Serviço de capina e roçada			Quantidade de trabalhadores		
		Existência	Tipos			Agente Executor	
Código	Nome/UF		Manual	Mecanizada	Química	Público	Privado
		empregado				empregado	
Região Sudeste		Cp001	Cp002	Cp003	Cp004	Cp005	Cp006
350880	Cafelândia/SP	Sim	Sim	Sim	Não	3	
311010	Caiana/MG	Sim	Sim	Não	Não	0	0
350900	Caieiras/SP	Sim	Sim	Sim	Não	0	12
350920	Cajamar/SP	Sim	Sim	Sim	Não	49	
350925	Cajati/SP	Sim	Sim	Sim	Sim		4
350930	Cajobi/SP	Sim	Sim	Sim	Sim		
350940	Cajuru/SP	Sim	Sim	Sim	Sim		
311060	Cambuí/MG	Sim	Sim		Sim	3	0
350950	Campinas/SP	Sim	Sim	Sim	Não	0	558
311120	Campo Belo/MG	Sim	Sim	Sim	Sim	4	
311140	Campo Florido/MG	Sim	Sim	Sim	Sim	5	0
350960	Campo Limpo Paulista/SP	Sim	Sim	Sim	Sim	10	0
350970	Campos do Jordão/SP	Sim	Sim	Sim	Sim	63	0
330100	Campos dos Goytacazes/RJ	Sim	Sim	Sim	Sim	0	556
311190	Cana Verde/MG	Sim	Não	Não	Sim		
311200	Candeias/MG	Sim	Não	Não	Sim	4	0
351000	Cândido Mota/SP	Sim	Sim	Sim	Sim	0	0
330110	Cantagalo/RJ	Sim	Sim			5	
351020	Capão Bonito/SP	Sim	Sim	Sim	Sim	1	0
311210	Caparaó/MG	Sim	Sim	Não	Não	0	0
351030	Capela do Alto/SP	Sim	Sim	Sim	Sim	1	0
311250	Capim Branco/MG	Sim	Sim	Não	Não	0	0
311260	Capinópolis/MG	Não				0	0
311265	Capitão Andrade/MG	Sim	Sim	Sim	Não	8	0
351040	Capivari/SP	Sim	Sim	Sim	Não	4	5
311290	Caputira/MG	Sim	Sim	Sim		0	
311300	Caraií/MG	Sim	Sim	Não	Não	21	0
330093	Carapebus/RJ	Sim	Sim		Sim	7	
351060	Carapicuíba/SP	Não					
311350	Carbonita/MG	Sim	Sim	Sim	Sim	2	0
330115	Cardoso Moreira/RJ	Sim	Sim	Sim	Não	4	0
351070	Cardoso/SP	Sim	Sim	Sim	Sim	12	0
320130	Cariacica/ES	Sim	Sim	Não	Não	54	0
311370	Carlos Chagas/MG	Sim	Sim	Não	Não	0	4
311390	Carmo da Cachoeira/MG	Sim	Sim	Sim	Não	2	
311410	Carmo de Minas/MG	Sim	Sim	Não	Não	0	
311440	Carmo do Rio Claro/MG	Sim	Sim	Sim		4	5
311450	Carmópolis de Minas/MG						
311455	Carneirinho/MG	Sim	Sim	Sim	Não	3	0



TABELA Cp01 - INFORMAÇÕES SOBRE SERVIÇOS DE CAPINA E ROÇADA

ANO DE  
REFERÊNCIA  
**2010**

Município		Serviço de capina e roçada			Quantidade de trabalhadores		
		Existência	Tipos			Agente Executor	
Código	Nome/UF		Manual	Mecanizada	Química	Público	Privado
		empregado				empregado	
Região Sudeste		Cp001	Cp002	Cp003	Cp004	Cp005	Cp006
311460	Carrancas/MG	Sim	Sim	Sim	Sim		
311470	Carvalhópolis/MG	Sim	Sim	Não	Sim	1	0
351080	Casa Branca/SP	Sim	Sim	Sim	Sim	10	0
330130	Casimiro de Abreu/RJ	Sim	Sim	Não	Não		50
351090	Cássia dos Coqueiros/SP	Sim	Sim	Sim	Sim	1	0
320140	Castelo/ES	Sim	Sim				
351100	Castilho/SP	Sim	Sim	Sim	Sim	6	0
351110	Catanduva/SP	Sim	Sim	Sim	Sim	23	60
311535	Catas Altas/MG	Sim	Sim			10	0
351120	Catiguá/SP	Sim	Sim	Sim	Não	2	0
311547	Catuti/MG	Sim	Sim	Sim	Não	9	0
351130	Cedral/SP	Sim	Sim	Sim	Sim	4	
351140	Cerqueira César/SP					0	0
351150	Cerquilha/SP	Sim	Sim	Sim	Sim	20	
351160	Cesário Lange/SP						
351170	Charqueada/SP	Sim	Não	Sim	Não	3	0
311630	Cipotânea/MG	Sim	Sim	Não	Sim	5	0
311660	Cláudio/MG	Sim	Sim	Não	Não	0	6
351190	Clementina/SP	Sim	Sim	Sim	Não	5	
320150	Colatina/ES	Sim	Sim	Sim	Não	0	0
351200	Colina/SP	Sim	Sim	Sim	Não	6	0
330095	Comendador Levy Gasparian/RJ	Sim	Sim	Sim	Sim	4	6
311520	Conceição da Barra de Minas/MG	Sim	Sim	Sim	Sim	0	0
320160	Conceição da Barra/ES	Sim	Sim			25	0
311740	Conceição de Ipanema/MG	Sim	Sim	Sim	Não		
311770	Conceição do Rio Verde/MG	Sim	Sim	Sim	Não		
311790	Congonhal/MG	Sim	Sim	Não	Não	2	0
311830	Conselheiro Lafaiete/MG	Sim	Sim	Sim	Não	0	50
311840	Conselheiro Pena/MG					0	0
311850	Consolação/MG	Sim		Sim		1	
311860	Contagem/MG	Sim	Sim	Sim	Não		249
311870	Coqueiral/MG	Sim	Sim	Não	Sim	4	
351240	Cordeirópolis/SP	Sim	Sim	Sim	Sim	3	
311890	Cordisburgo/MG	Sim	Sim	Sim	Sim	6	
311900	Cordislândia/MG	Sim	Sim	Não	Sim	3	0
311910	Corinto/MG	Sim	Sim	Sim			
351250	Coroados/SP	Sim	Sim	Sim	Não	0	
311930	Coromandel/MG	Sim	Sim	Sim	Sim	0	5
311940	Coronel Fabriciano/MG	Sim	Sim	Não	Não	20	20

TABELA Cp01 - INFORMAÇÕES SOBRE SERVIÇOS DE CAPINA E ROÇADA

ANO DE  
REFERÊNCIA  
2010

Município		Serviço de capina e roçada			Quantidade de trabalhadores		
		Existência	Tipos			Agente Executor	
Código	Nome/UF		Manual	Mecanizada	Química	Público	Privado
		Cp001	Cp002	Cp003	Cp004	empregado	empregado
Região Sudeste		Cp001	Cp002	Cp003	Cp004	Cp005	Cp006
351260	Coronel Macedo/SP	Sim	Sim	Sim	Sim	4	
351270	Corumbataí/SP	Sim	Sim	Sim	Sim	5	0
351320	Cristais Paulista/SP	Não				2	0
312030	Cristália/MG	Sim	Sim			6	0
312050	Cristina/MG	Sim	Sim	Não	Não	0	0
351330	Cruzália/SP	Sim	Sim	Sim	Sim	0	0
351340	Cruzeiro/SP	Sim	Sim	Sim	Sim	14	0
351350	Cubatão/SP	Sim	Não	Sim	Sim		26
312090	Curvelo/MG	Sim	Sim	Sim	Não	12	0
312125	Delta/MG	Sim	Sim	Sim	Sim	0	0
351370	Descalvado/SP	Sim	Sim	Não	Sim	10	0
312140	Desterro de Entre Rios/MG	Não				0	
351380	Diadema/SP	Sim	Sim	Sim	Não	21	42
312180	Dionísio/MG	Sim	Sim	Não	Sim	2	0
351385	Dirce Reis/SP	Sim	Sim	Sim	Sim	4	0
312200	Divino/MG	Sim	Sim	Sim	Sim	0	6
351390	Divinolândia/SP	Sim	Sim	Sim	Não	2	
312230	Divinópolis/MG	Sim	Sim	Não	Não		
312240	Divisa Nova/MG	Sim				0	0
351400	Dobrada/SP	Sim	Sim	Sim	Sim	4	
312270	Dom Silvério/MG	Sim	Sim	Sim	Sim	2	0
320190	Domingos Martins/ES	Sim	Sim			22	0
312290	Dona Eusébia/MG	Sim	Sim			6	0
312310	Dores de Guanhães/MG	Sim	Sim	Não	Sim	3	0
312340	Doresópolis/MG	Sim	Sim			1	
351440	Dracena/SP	Sim	Sim	Sim	Sim	8	
330170	Duque de Caxias/RJ	Sim	Sim	Sim	Não	1	8
351490	Elias Fausto/SP	Sim	Sim	Sim	Sim	3	
312360	Elói Mendes/MG	Sim	Sim	Não	Sim	6	0
351495	Embaúba/SP	Sim	Sim	Sim	Sim	9	0
351500	Embu/SP	Sim	Sim	Não	Não	15	
351515	Engenheiro Coelho/SP	Sim	Não	Sim	Sim	4	
312380	Engenheiro Navarro/MG	Sim	Sim	Não	Não	0	0
330180	Engenheiro Paulo de Frontin/RJ	Sim	Sim	Não	Não	45	
312385	Entre Folhas/MG	Sim	Sim	Não	Sim	2	0
312440	Espírito Santo do Dourado/MG	Sim	Sim	Sim	Sim		
351518	Espírito Santo do Pinhal/SP	Sim	Sim	Sim	Não	8	0
351519	Espírito Santo do Turvo/SP	Sim	Sim	Sim	Sim	2	0
351530	Estrela do Norte/SP	Sim	Sim	Sim	Sim	1	0

TABELA Cp01 - INFORMAÇÕES SOBRE SERVIÇOS DE CAPINA E ROÇADA

ANO DE  
REFERÊNCIA  
**2010**

Município		Serviço de capina e roçada			Quantidade de trabalhadores		
		Existência	Tipos			Agente Executor	
Código	Nome/UF		Manual	Mecanizada	Química	Público	Privado
		empregado				empregado	
Região Sudeste		Cp001	Cp002	Cp003	Cp004	Cp005	Cp006
351520	Estrela d'Oeste/SP	Sim	Sim	Sim	Sim	0	10
312510	Extrema/MG	Sim	Sim	Não	Sim	12	0
312520	Fama/MG	Sim	Sim		Sim		
312530	Faria Lemos/MG	Sim	Sim	Não	Sim	5	0
351540	Fartura/SP	Sim	Sim	Sim	Sim	2	0
351560	Fernando Prestes/SP	Não				0	0
351565	Fernão/SP	Sim			Sim		
351570	Ferraz de Vasconcelos/SP	Sim	Sim	Sim		100	
351590	Floreal/SP	Sim	Sim	Sim	Sim	5	0
312600	Florestal/MG	Sim	Sim	Sim	Sim	3	0
351600	Flórida Paulista/SP	Não				0	0
312610	Formiga/MG	Sim	Sim		Sim	40	
312630	Fortaleza de Minas/MG	Sim	Sim	Sim	Sim	2	0
312640	Fortuna de Minas/MG	Sim	Sim	Não	Não	0	
351620	Franca/SP	Sim	Sim	Sim	Sim	12	30
312650	Francisco Badaró/MG	Sim	Sim	Sim	Não		
312660	Francisco Dumont/MG	Sim	Sim	Não	Não	10	0
312705	Fronteira dos Vales/MG	Sim	Sim	Não	Não	3	
312710	Frutal/MG	Não				0	0
351650	Gabriel Monteiro/SP	Sim	Sim	Sim	Não	4	0
351660	Gália/SP	Sim	Sim	Sim	Sim	1	0
312733	Gameleiras/MG	Não				0	0
351670	Garça/SP	Sim	Sim	Sim	Sim	16	0
351680	Gastão Vidigal/SP	Sim	Sim	Sim	Sim		
351690	General Salgado/SP	Sim	Sim	Sim	Sim	5	
351700	Getulina/SP	Sim	Sim			0	0
312735	Glaucilândia/MG	Sim	Sim	Não	Não	2	0
351710	Glicério/SP	Sim	Sim	Sim	Sim	2	
312750	Gonzaga/MG	Sim	Sim	Não	Não	6	
312760	Gouveia/MG	Sim	Sim	Não	Não	25	0
312770	Governador Valadares/MG	Sim	Sim	Sim	Não	0	63
312780	Grão Mogol/MG	Sim	Sim			10	
320230	Guaçuí/ES	Sim	Sim	Sim	Não		
351720	Guaíçara/SP	Sim	Sim	Sim	Sim	2	0
351730	Guaimbê/SP	Sim	Sim	Sim	Sim	3	0
312800	Guanhães/MG	Sim	Sim	Sim	Sim	1	0
351750	Guapiaçu/SP	Sim	Sim	Sim	Sim	0	13
351760	Guapira/SP	Sim	Sim	Não	Não	15	0
351780	Guaraçai/SP	Sim	Sim	Sim	Sim	4	

TABELA Cp01 - INFORMAÇÕES SOBRE SERVIÇOS DE CAPINA E ROÇADA

ANO DE  
REFERÊNCIA  
2010

Município		Serviço de capina e roçada			Quantidade de trabalhadores		
		Existência	Tipos			Agente Executor	
Código	Nome/UF		Manual	Mecanizada	Química	Público	Privado
		empregado				empregado	
Região Sudeste		Cp001	Cp002	Cp003	Cp004	Cp005	Cp006
312820	Guaraciaba/MG	Sim	Sim	Não	Não	3	
312840	Guarani/MG	Sim	Sim	Sim	Sim	0	0
312850	Guarará/MG	Sim	Sim	Não	Não	3	0
351820	Guararapes/SP	Sim	Sim	Sim	Sim	3	0
351830	Guararema/SP	Sim	Sim	Sim	Sim	30	0
351840	Guaratinguetá/SP	Sim	Sim	Sim	Não	20	0
351860	Guariba/SP	Sim	Sim	Sim	Sim	10	0
351870	Guarujá/SP	Sim	Sim	Sim	Não	5	196
351880	Guarulhos/SP	Sim	Sim	Sim	Não	169	0
351885	Guatapará/SP	Sim	Sim	Sim	Sim	1	
312880	Guidoval/MG	Sim	Sim	Não	Não	1	0
351890	Guzolândia/SP	Sim	Sim	Sim	Sim	10	0
351900	Herculândia/SP	Sim	Sim	Sim	Sim	7	0
351907	Hortolândia/SP	Sim	Sim	Sim	Sim	0	130
351910	Iacanga/SP	Sim	Não	Sim	Sim	6	0
312950	Ibiá/MG	Sim	Sim		Sim	0	2
351940	Ibirá/SP	Sim	Sim	Sim	Sim	2	0
312970	Ibiraci/MG	Sim	Sim	Sim	Sim	0	5
312980	Ibirité/MG	Sim	Sim	Sim	Sim	47	
351960	Ibitinga/SP	Sim	Sim	Sim	Sim	0	4
351970	Ibiúna/SP	Sim	Sim	Sim	Não		19
320260	Iconha/ES	Sim	Sim	Sim	Não	37	0
352000	Igaraçu do Tietê/SP	Sim	Sim	Sim	Sim	6	0
352010	Igarapava/SP	Sim	Sim	Sim	Sim	2	4
313010	Igarapé/MG	Sim	Sim	Sim	Não	0	32
330187	Iguaba Grande/RJ	Sim	Sim	Sim	Não	0	17
313040	Ijaci/MG	Sim	Sim		Sim	0	5
352044	Ilha Solteira/SP	Sim	Sim	Sim	Sim	12	0
352040	Ilhabela/SP	Sim	Sim	Sim	Não	92	
313050	Ilicínea/MG	Sim	Sim			6	
352050	Indaiatuba/SP	Sim	Sim	Sim	Não	1	67
313080	Ingaí/MG	Sim	Sim	Sim		6	
313110	Inimutaba/MG	Sim	Sim	Sim	Não	2	
352080	Inúbia Paulista/SP	Sim	Sim	Sim	Sim	2	0
313115	Ipaba/MG	Sim	Sim	Não	Não	2	0
313120	Ipanema/MG	Sim	Sim	Sim	Não	5	0
313130	Ipatinga/MG	Sim	Sim	Sim	Não	0	84
352100	Iperó/SP	Sim	Sim	Sim	Não	4	0
352110	Ipeúna/SP	Sim	Sim	Sim	Não	3	

TABELA Cp01 - INFORMAÇÕES SOBRE SERVIÇOS DE CAPINA E ROÇADA

ANO DE  
REFERÊNCIA  
**2010**

Município		Serviço de capina e roçada			Quantidade de trabalhadores		
		Existência	Tipos			Agente Executor	
Código	Nome/UF		Manual	Mecanizada	Química	Público	Privado
		empregado				empregado	
Região Sudeste		Cp001	Cp002	Cp003	Cp004	Cp005	Cp006
352140	Iracemápolis/SP	Sim	Sim	Não	Sim	0	0
352150	Irapuã/SP	Sim	Sim	Sim	Não	0	0
352170	Itaberá/SP	Sim	Sim	Sim	Sim	4	
313170	Itabira/MG	Sim	Sim	Sim	Sim	41	0
313190	Itabirito/MG	Sim	Sim	Não	Não	9	0
330190	Itaboraí/RJ	Sim	Sim	Sim	Não	10	40
320270	Itaguaçu/ES	Sim	Sim	Sim	Não	5	
330200	Itaguaí/RJ	Sim	Sim	Sim	Não		45
313220	Itaguara/MG	Sim	Sim	Não	Sim	2	
352180	Itaí/SP	Sim	Sim	Sim	Sim	10	0
313230	Itaipé/MG	Sim	Sim	Não	Não	8	0
352190	Itajobi/SP	Sim	Sim	Sim	Sim	2	
313240	Itajubá/MG	Sim	Sim	Não	Sim		
330205	Italva/RJ	Sim	Sim	Sim	Sim	0	0
313250	Itamarandiba/MG	Sim	Sim	Não	Não		
313290	Itamogi/MG	Sim	Sim	Não	Sim	2	
313300	Itamonte/MG	Sim	Sim	Não	Sim	0	0
352210	Itanhaém/SP	Sim	Sim	Sim	Sim	38	75
313310	Itanhandu/MG	Sim	Sim	Sim	Sim	12	0
313330	Itaobim/MG	Sim	Sim			0	
330210	Itaocara/RJ	Sim	Sim	Não	Não	10	
352220	Itapeçerica da Serra/SP	Sim	Sim				
313350	Itapeçerica/MG	Sim			Sim	2	0
320280	Itapemirim/ES	Sim	Sim	Sim	Não	26	0
352230	Itapetininga/SP	Sim	Sim	Não	Sim	13	50
352240	Itapeva/SP	Sim	Sim	Sim	Sim	20	0
352250	Itapeví/SP	Sim	Sim	Sim	Não	0	72
352260	Itapira/SP	Sim	Sim	Sim	Sim	10	17
352265	Itapirapuã Paulista/SP	Sim	Sim	Não	Não	0	0
352270	Itápolis/SP	Sim	Sim	Sim	Sim	7	
352300	Itapura/SP	Sim	Sim	Sim	Sim	5	0
352310	Itaquaquecetuba/SP	Sim	Sim	Sim	Não	35	0
352320	Itararé/SP	Sim	Sim	Sim	Sim	15	0
352330	Itariri/SP	Sim	Sim	Não	Não	3	0
352340	Itatiba/SP	Sim	Sim	Não	Sim	0	20
313380	Itaúna/MG	Sim	Sim	Sim	Não	22	0
352360	Itirapina/SP	Sim	Sim	Não	Sim	2	0
352390	Itu/SP	Sim	Sim	Sim	Não	0	70
313420	Ituiutaba/MG	Sim	Sim	Sim	Sim	8	12

TABELA Cp01 - INFORMAÇÕES SOBRE SERVIÇOS DE CAPINA E ROÇADA

ANO DE  
REFERÊNCIA  
2010

Município		Serviço de capina e roçada			Quantidade de trabalhadores		
		Existência	Tipos			Agente Executor	
Código	Nome/UF		Manual	Mecanizada	Química	Público	Privado
		empregado				empregado	
Região Sudeste		Cp001	Cp002	Cp003	Cp004	Cp005	Cp006
352400	Itupeva/SP	Sim	Sim	Sim	Sim	30	0
313440	Iturama/MG	Sim	Sim	Não	Não	0	15
313450	Itutinga/MG	Sim	Sim	Sim	Sim	5	0
352410	Ituverava/SP	Sim	Sim	Sim	Sim	45	10
352420	Jaborandi/SP	Sim	Sim	Sim	Sim	4	0
352430	Jaboticabal/SP	Sim	Sim	Sim	Sim	10	0
352440	Jacarei/SP	Sim	Sim	Sim	Sim	0	105
313470	Jacinto/MG	Sim	Sim	Não	Não	7	0
313480	Jacui/MG	Sim	Sim	Sim	Não	3	0
352470	Jaguariúna/SP	Sim	Sim	Sim	Sim	5	3
352480	Jales/SP	Sim	Sim	Não		12	0
330227	Japeri/RJ	Sim	Sim	Sim	Não		35
352510	Jardinópolis/SP	Sim	Sim	Sim	Sim	17	0
352520	Jarinu/SP	Sim	Sim				
352530	Jaú/SP	Sim	Sim	Sim	Não	0	43
313540	Jeceaba/MG	Sim	Sim	Sim	Sim	3	0
313550	Jequeri/MG	Sim	Sim	Sim	Sim	5	0
320310	Jerônimo Monteiro/ES					4	
313610	Joanésia/MG	Sim	Sim	Não	Não	3	
313620	João Monlevade/MG	Sim	Sim	Não	Sim	4	0
320313	João Neiva/ES	Sim	Sim	Sim	Não	0	18
352560	João Ramalho/SP	Sim	Não	Sim	Não	1	0
313655	José Raydan/MG	Sim	Sim	Não	Não	5	0
313670	Juiz de Fora/MG	Sim	Sim	Sim	Não	154	0
352580	Júlio Mesquita/SP	Sim	Sim	Sim	Sim	2	0
352590	Jundiaí/SP	Sim	Sim	Sim	Sim	0	210
352610	Juquiá/SP	Sim	Sim	Sim	Não	0	12
313690	Juruiaia/MG	Sim	Sim	Sim	Sim	6	0
313710	Lagamar/MG	Sim	Sim	Não	Sim	4	0
313750	Lagoa Formosa/MG	Sim	Sim		Sim	2	0
313760	Lagoa Santa/MG	Sim	Sim	Sim	Não	63	0
313780	Lambari/MG	Sim	Sim	Sim	Não	6	7
352640	Laranjal Paulista/SP	Sim	Sim	Sim	Sim	10	0
352660	Lavrinhas/SP	Sim	Sim	Não	Não	12	0
313835	Leme do Prado/MG	Sim	Sim	Não	Não	2	0
352680	Lençóis Paulista/SP	Sim	Sim	Sim	Sim	15	40
313860	Lima Duarte/MG	Sim	Sim	Não	Sim	3	
313862	Limeira do Oeste/MG	Sim	Sim	Sim	Não	2	0
352690	Limeira/SP	Sim	Sim	Sim	Sim	0	70

TABELA Cp01 - INFORMAÇÕES SOBRE SERVIÇOS DE CAPINA E ROÇADA

ANO DE  
REFERÊNCIA  
**2010**

Município		Serviço de capina e roçada			Quantidade de trabalhadores		
		Existência	Tipos			Agente Executor	
Código	Nome/UF		Manual	Mecanizada	Química	Público	Privado
		empregado				empregado	
Região Sudeste		Cp001	Cp002	Cp003	Cp004	Cp005	Cp006
352700	Lindóia/SP	Sim	Sim	Sim	Não	0	0
320320	Linhares/ES	Sim	Sim	Sim	Não	0	72
352710	Lins/SP	Sim	Sim	Sim	Sim	20	10
313865	Lontra/MG	Sim	Sim	Não	Não	5	0
352725	Lourdes/SP	Sim	Sim	Não	Sim	2	0
352740	Lucélia/SP	Sim	Sim	Sim	Sim	10	
352750	Lucianópolis/SP	Sim	Sim	Sim	Sim	2	0
352760	Luis Antônio/SP	Sim	Sim	Sim	Sim	0	0
313868	Luislândia/MG	Sim	Sim	Não	Não	2	0
352790	Lutécia/SP	Sim	Sim	Sim	Sim	0	0
313880	Luz/MG	Sim	Sim	Sim	Sim	10	
330240	Macaé/RJ	Sim	Sim	Sim	Não	35	115
352800	Macatuba/SP	Sim	Sim	Não	Sim	6	0
352810	Macaubal/SP	Sim	Sim	Sim	Não	4	0
330245	Macuco/RJ	Sim	Sim	Sim	Não	0	9
352830	Magda/SP	Sim	Não	Sim	Não	1	0
352850	Mairiporã/SP	Sim	Sim	Sim	Não	33	
352860	Manduri/SP	Sim	Sim	Sim	Sim	3	0
313930	Manga/MG	Sim	Sim	Não	Não		0
330260	Mangaratiba/RJ	Sim	Sim	Sim		0	15
313940	Manhuaçu/MG	Sim	Sim	Sim	Sim	50	0
313960	Mantena/MG	Sim	Sim	Não	Não		
320330	Mantenópolis/ES	Sim	Sim	Não	Não	20	0
352870	Marabá Paulista/SP	Sim	Sim	Não	Sim	3	0
352880	Maracá/SP	Sim	Sim	Sim	Sim	4	
352885	Marapoama/SP	Sim	Sim	Sim	Sim	2	0
313990	Maria da Fé/MG	Sim	Não	Não	Sim	4	0
314000	Mariana/MG	Sim	Sim	Sim	Sim	15	0
330270	Maricá/RJ	Sim	Sim	Sim	Não	12	15
320335	Marilândia/ES	Sim	Sim	Sim	Sim	19	0
352900	Marília/SP	Sim	Sim	Sim	Sim	28	0
314020	Maripá de Minas/MG	Sim	Sim	Não	Não	2	0
352920	Martinópolis/SP	Sim	Sim	Sim	Sim	7	0
352930	Matão/SP	Sim	Sim	Sim	Sim	3	22
314070	Mateus Leme/MG	Sim	Sim	Não	Sim	4	0
314120	Matutina/MG	Sim	Não	Não	Sim	1	0
352940	Mauá/SP	Sim	Sim	Sim	Não	86	13
314140	Medina/MG	Sim	Sim	Não	Não	20	
330280	Mendes/RJ	Sim	Sim	Sim	Não	36	0

TABELA Cp01 - INFORMAÇÕES SOBRE SERVIÇOS DE CAPINA E ROÇADA

ANO DE  
REFERÊNCIA  
2010

Município		Serviço de capina e roçada			Quantidade de trabalhadores		
		Existência	Tipos			Agente Executor	
Código	Nome/UF		Manual	Mecanizada	Química	Público	Privado
		empregado				empregado	
Região Sudeste		Cp001	Cp002	Cp003	Cp004	Cp005	Cp006
352960	Meridiano/SP	Sim	Sim	Sim	Sim	4	
330285	Mesquita/RJ	Sim	Sim	Sim	Não		25
352970	Miguelópolis/SP	Sim	Sim		Sim	5	0
314190	Minduri/MG	Sim	Sim		Sim	2	
353000	Mira Estrela/SP	Sim	Sim	Não	Sim	4	0
330300	Miracema/RJ	Sim	Sim	Sim	Sim	10	
353010	Mirandópolis/SP	Sim	Sim	Sim	Não	1	3
353030	Mirassol/SP	Sim	Sim	Sim		0	32
353040	Mirassolândia/SP	Sim	Sim	Sim	Não	8	0
353070	Mogi Guaçu/SP	Sim	Sim	Sim	Sim	41	35
353060	Moji das Cruzes/SP	Sim	Sim	Sim	Sim	0	111
353090	Mombuca/SP	Sim	Sim	Sim	Não		
353110	Mongaguá/SP	Sim	Sim	Sim	Sim	10	0
314270	Montalvânia/MG	Sim	Sim	Não	Não		
320350	Montanha/ES	Sim	Sim	Não	Não	25	0
353130	Monte Alto/SP	Sim	Sim	Sim	Sim	0	0
314290	Monte Azul/MG	Sim	Sim			15	
314310	Monte Carmelo/MG	Sim	Sim	Sim	Não	10	
353160	Monte Castelo/SP	Sim	Sim	Sim	Sim	3	
353180	Monte Mor/SP	Sim	Sim	Sim	Sim	10	
314320	Monte Santo de Minas/MG	Sim	Sim	Não	Não	16	0
314340	Monte Sião/MG	Sim	Sim	Sim	Não	10	0
353170	Monteiro Lobato/SP	Sim	Sim	Sim	Sim	8	
314330	Montes Claros/MG	Sim	Sim	Sim	Não	50	
314350	Morada Nova de Minas/MG	Sim	Sim	Sim	Sim	12	
353190	Morro Agudo/SP	Sim	Sim	Não	Não	10	0
314360	Morro da Garça/MG	Sim	Sim			2	0
353200	Morungaba/SP	Sim	Sim				
353205	Motuca/SP	Sim	Sim	Sim	Sim	3	
320360	Mucurici/ES	Sim	Sim	Sim	Não	4	0
320380	Muqui/ES	Sim	Sim			6	
314390	Muriaé/MG	Sim	Sim	Sim	Sim	0	10
314410	Muzambinho/MG	Sim	Sim	Sim	Sim	15	
353215	Nantes/SP	Sim	Sim	Sim	Sim	2	0
353220	Narandiba/SP	Sim	Sim	Sim	Sim	2	0
330310	Natividade/RJ	Sim	Sim	Não	Não	0	4
314450	Nazareno/MG	Sim	Sim	Sim	Sim	2	
314460	Nepomuceno/MG	Sim	Sim	Não	Sim	4	
353260	Nhandeara/SP	Sim	Sim	Sim	Sim	5	



TABELA Cp01 - INFORMAÇÕES SOBRE SERVIÇOS DE CAPINA E ROÇADA

ANO DE  
REFERÊNCIA  
**2010**

Município		Serviço de capina e roçada			Quantidade de trabalhadores		
		Existência	Tipos			Agente Executor	
Código	Nome/UF		Manual	Mecanizada	Química	Público	Privado
		Cp001	Cp002	Cp003	Cp004	empregado	empregado
Região Sudeste		Cp001	Cp002	Cp003	Cp004	Cp005	Cp006
330330	Niterói/RJ	Sim	Sim	Sim	Não	48	32
353280	Nova Aliança/SP	Sim	Sim	Sim	Não	5	0
314467	Nova Belém/MG	Sim	Sim	Não	Não	0	0
353282	Nova Campina/SP	Sim	Sim	Sim	Sim	6	0
353284	Nova Canaã Paulista/SP	Sim	Sim	Sim	Não		
353286	Nova Castilho/SP	Sim	Sim	Sim	Sim	0	
353290	Nova Europa/SP	Sim	Sim	Sim	Não	3	0
330340	Nova Friburgo/RJ	Sim	Sim	Sim	Não	40	0
330350	Nova Iguaçu/RJ	Sim	Sim	Sim	Sim	0	30
314480	Nova Lima/MG	Sim	Sim	Sim	Não	0	90
353330	Nova Luzitânia/SP	Sim	Sim	Sim	Sim	5	0
353340	Nova Odessa/SP	Sim	Sim	Sim	Sim	27	0
313660	Nova União/MG	Sim	Sim		Sim		
353325	Novais/SP	Não				0	0
314530	Novo Cruzeiro/MG	Sim	Sim	Não	Sim	6	
353350	Novo Horizonte/SP	Sim	Sim	Sim	Não	4	
353390	Olímpia/SP	Sim	Sim	Sim	Sim	14	0
314550	Olimpio Noronha/MG	Sim	Sim	Não	Não		
314570	Oliveira Fortes/MG	Sim	Sim	Não	Não	0	
314560	Oliveira/MG	Sim	Sim	Sim	Sim	18	0
353400	Onda Verde/SP	Sim	Sim	Sim	Não	2	0
314587	Orizânia/MG	Sim	Sim	Não	Não	4	0
353430	Orlândia/SP	Sim	Sim	Sim	Não	0	40
353440	Osasco/SP	Sim	Sim	Sim	Não	0	15
353470	Ourinhos/SP	Sim	Sim	Sim	Não	0	0
314590	Ouro Branco/MG	Sim	Sim	Sim	Não	26	27
314600	Ouro Fino/MG	Sim	Sim	Não	Sim	5	
314610	Ouro Preto/MG	Sim	Sim	Sim	Sim	0	84
353475	Ouroeste/SP	Sim	Sim	Sim	Sim		
353490	Pacaembu/SP	Sim	Sim	Sim	Sim	0	
314630	Padre Paraíso/MG	Sim		Sim			
314655	Pai Pedro/MG	Sim	Sim			3	0
314650	Pains/MG	Sim	Sim	Sim	Sim	2	0
353520	Palmeira d'Oeste/SP	Sim	Sim		Sim	2	
353530	Palmital/SP	Sim	Sim	Sim	Sim	4	0
353540	Panorama/SP	Sim	Sim	Sim	Não	6	0
314700	Paracatu/MG	Sim	Sim	Sim	Sim	0	40
353550	Paraguaçu Paulista/SP	Sim	Sim	Sim	Sim	8	0
353560	Paraibuna/SP	Sim	Sim	Sim	Não	35	

TABELA Cp01 - INFORMAÇÕES SOBRE SERVIÇOS DE CAPINA E ROÇADA

ANO DE  
REFERÊNCIA  
2010

Município		Serviço de capina e roçada			Quantidade de trabalhadores		
		Existência	Tipos			Agente Executor	
Código	Nome/UF		Manual	Mecanizada	Química	Público	Privado
		Cp001	Cp002	Cp003	Cp004	empregado	empregado
<b>Região Sudeste</b>							
314730	Paraisópolis/MG	Sim	Sim	Sim	Sim	4	0
353590	Paranapuã/SP	Sim	Sim	Não	Não	5	
353625	Parisi/SP	Sim	Sim	Sim	Sim	0	0
314750	Passabém/MG	Sim	Sim	Sim	Não	2	0
314790	Passos/MG	Sim	Sim	Sim	Sim	0	25
314800	Patos de Minas/MG	Sim	Sim	Sim	Sim	32	54
330385	Paty do Alferes/RJ	Sim	Sim	Sim	Não	70	0
353640	Paulicéia/SP	Sim	Sim	Sim	Sim	2	0
353650	Paulínia/SP	Sim	Sim	Sim	Sim	0	120
314840	Paulistas/MG	Sim	Sim	Não	Sim	8	0
353660	Paulo de Faria/SP	Sim	Não	Sim	Sim	0	0
314850	Pavão/MG	Sim	Sim			4	0
353670	Pederneiras/SP	Sim	Sim	Sim	Sim	45	0
314890	Pedra do Indaiá/MG	Sim	Sim	Não	Não	2	0
314900	Pedra Dourada/MG	Sim	Sim	Sim	Não	1	0
314910	Pedralva/MG	Sim	Sim		Sim	2	0
353690	Pedranópolis/SP	Sim	Sim	Sim	Não	2	0
353710	Pedreira/SP	Sim	Sim	Sim	Sim	4	18
353715	Pedrinhas Paulista/SP	Sim	Sim	Sim	Sim	3	
353730	Penápolis/SP	Sim	Sim	Não	Sim	0	0
314950	Pequeri/MG	Sim	Sim	Não	Não	7	0
353740	Pereira Barreto/SP	Sim	Sim	Sim	Sim	5	
353750	Pereiras/SP	Sim	Sim	Sim	Não	2	
314995	Periquito/MG	Sim	Sim	Não	Não	3	0
353760	Peruibe/SP	Sim	Sim	Sim	Não	18	18
315000	Pescador/MG	Sim	Sim	Não	Não	2	0
330390	Petrópolis/RJ	Sim	Sim	Sim	Não	135	200
353770	Piacatu/SP	Sim	Sim	Sim	Sim	2	0
315015	Piedade de Caratinga/MG	Sim	Sim	Não	Sim	0	4
353780	Piedade/SP	Sim	Sim	Sim	Sim	5	0
353790	Pilar do Sul/SP	Sim	Sim	Sim	Sim	10	0
315050	Pimenta/MG	Sim	Sim	Não	Não	6	
353800	Pindamonhangaba/SP	Sim	Sim	Sim	Sim	22	20
353810	Pindorama/SP	Sim	Não	Sim	Não	3	0
315053	Pingo-d'Água/MG	Sim	Sim	Não	Sim		
353820	Pinhalzinho/SP	Sim	Sim	Sim	Sim	11	
330395	Pinheiral/RJ	Sim	Sim	Sim	Não	12	0
353860	Piracaia/SP	Sim	Sim	Sim	Sim	0	6
315060	Piracema/MG	Sim	Sim	Não	Sim	0	

TABELA Cp01 - INFORMAÇÕES SOBRE SERVIÇOS DE CAPINA E ROÇADA

ANO DE  
REFERÊNCIA  
**2010**

Município		Serviço de capina e roçada			Quantidade de trabalhadores		
		Existência	Tipos			Agente Executor	
Código	Nome/UF		Manual	Mecanizada	Química	Público	Privado
		Cp001	Cp002	Cp003	Cp004	empregado	empregado
<b>Região Sudeste</b>							
353870	Piracicaba/SP	Sim	Sim	Sim	Não	0	0
330400	Pirai/RJ	Sim	Sim	Sim	Não	0	0
353880	Piraju/SP	Sim	Sim	Sim	Não	18	0
315070	Pirajuba/MG	Sim	Sim	Sim	Não	5	
353900	Pirangi/SP	Sim	Sim	Sim	Sim	9	
315090	Piranguçu/MG	Sim	Sim	Sim	Sim	2	0
315110	Pirapetinga/MG	Sim	Sim	Não	Sim	21	0
315120	Pirapora/MG	Sim	Sim	Sim	Não	18	8
353930	Pirassununga/SP	Sim	Sim	Sim	Sim	20	0
353950	Pitangueiras/SP	Sim	Sim	Não	Não	0	0
353970	Platina/SP	Não					
353980	Poá/SP	Sim	Sim	Não	Não	90	20
315180	Poços de Caldas/MG	Sim	Sim	Sim	Sim	22	0
315200	Pompéu/MG	Sim	Sim		Sim	9	
354010	Pongai/SP	Sim	Sim	Sim	Sim	1	
320425	Ponto Belo/ES	Sim	Sim	Não	Sim	0	0
315217	Ponto dos Volantes/MG	Não				0	
354040	Populina/SP	Sim	Sim	Sim	Não	2	0
354050	Porangaba/SP	Sim	Sim	Sim	Sim	4	
330410	Porciúncula/RJ	Sim	Sim	Não	Não	10	
354060	Porto Feliz/SP	Sim	Sim	Sim	Sim	9	20
354070	Porto Ferreira/SP	Sim	Sim	Não	Sim		
315250	Pouso Alegre/MG	Sim	Sim	Sim	Sim	0	100
354085	Pracinha/SP	Sim	Sim	Sim	Sim	8	
354100	Praia Grande/SP	Sim	Sim	Sim	Sim	45	0
315280	Prata/MG	Sim	Sim		Sim	20	0
354110	Presidente Alves/SP	Sim	Sim	Sim	Sim	1	0
315310	Presidente Bernardes/MG	Não				10	0
354130	Presidente Epitácio/SP	Sim	Sim	Sim	Sim	9	0
354140	Presidente Prudente/SP	Sim	Sim	Sim	Sim		11
354150	Presidente Venceslau/SP	Sim	Sim	Sim	Sim	2	0
354160	Promissão/SP	Sim	Sim	Sim	Sim	53	0
354170	Quatá/SP	Sim	Não	Sim	Sim	1	0
330414	Queimados/RJ	Sim	Sim			0	0
315380	Queluzito/MG	Sim	Sim	Não	Sim	5	0
354200	Quintana/SP	Sim	Sim	Sim	Sim		
354210	Rafard/SP	Sim	Sim	Sim	Não	6	
315400	Raul Soares/MG	Sim	Sim			5	0
354230	Redenção da Serra/SP	Sim	Sim	Não	Sim	2	0

TABELA Cp01 - INFORMAÇÕES SOBRE SERVIÇOS DE CAPINA E ROÇADA

ANO DE  
REFERÊNCIA  
2010

Município		Serviço de capina e roçada			Quantidade de trabalhadores	
		Existência	Tipos			Agente Executor
Código	Nome/UF		Manual	Mecanizada	Química	Público
		Cp001	Cp002	Cp003	Cp004	empregado
<b>Região Sudeste</b>						
354240	Regente Feijó/SP	Sim	Sim	Sim	Sim	
354250	Reginópolis/SP	Sim	Não	Sim	Não	2 0
315420	Resende Costa/MG	Sim	Sim	Sim	Sim	2 0
315430	Resplendor/MG	Sim	Sim	Sim	Não	3 0
315440	Ressaquinha/MG	Sim	Sim	Sim	Sim	4 0
354280	Ribeira/SP	Sim	Sim	Sim	Não	9
354290	Ribeirão Bonito/SP					
354310	Ribeirão Corrente/SP	Sim	Sim	Sim	Não	2 0
354325	Ribeirão Grande/SP	Sim	Sim	Não	Sim	8
354330	Ribeirão Pires/SP	Sim	Sim	Sim	Não	15 0
354340	Ribeirão Preto/SP	Sim	Sim	Sim	Não	0 60
354370	Rincão/SP	Sim	Sim	Sim	Sim	2 0
354380	Rinópolis/SP	Sim	Sim	Sim	Não	2
315480	Rio Acima/MG	Sim	Sim	Sim	Não	0 21
320435	Rio Bananal/ES	Sim	Sim	Sim	Não	1 0
330430	Rio Bonito/RJ	Sim	Sim	Sim	Não	100
354390	Rio Claro/SP	Sim	Sim	Sim	Não	30 66
330450	Rio das Flores/RJ	Sim	Sim	Sim	Não	3 0
330455	Rio de Janeiro/RJ	Sim	Sim	Sim	Não	1.284 0
315510	Rio do Prado/MG	Sim	Sim			0
315500	Rio Doce/MG	Sim	Sim	Sim	Não	3 0
315530	Rio Manso/MG	Sim	Sim	Não	Sim	5 0
320440	Rio Novo do Sul/ES	Sim	Sim	Não	Não	50 0
315570	Rio Piracicaba/MG	Sim	Sim			10
315590	Rio Preto/MG	Sim	Sim	Não	Não	8 0
354420	Riolândia/SP	Sim	Sim	Sim	Sim	3
354350	Riversul/SP	Sim	Sim	Sim	Não	3
315620	Rochedo de Minas/MG	Sim	Sim	Sim		4
315630	Rodeiro/MG	Sim	Sim	Não	Sim	
354450	Rubinéia/SP	Sim	Sim	Sim	Não	
315670	Sabará/MG	Sim	Sim	Sim	Sim	26 0
354470	Sagres/SP	Sim	Sim	Sim	Não	3 0
354490	Sales Oliveira/SP	Sim	Sim	Sim	Sim	0 0
354500	Salesópolis/SP	Sim	Sim	Sim	Não	0 0
315700	Salinas/MG	Sim	Sim	Não	Não	3 0
315710	Salto da Divisa/MG	Sim	Sim	Não	Não	0 0
354530	Salto de Pirapora/SP	Sim	Sim	Sim	Sim	3 0
354540	Salto Grande/SP	Sim	Sim	Sim	Sim	0 0
354520	Salto/SP	Sim	Sim	Sim	Não	19 52

TABELA Cp01 - INFORMAÇÕES SOBRE SERVIÇOS DE CAPINA E ROÇADA

ANO DE  
REFERÊNCIA  
**2010**

Município		Serviço de capina e roçada			Quantidade de trabalhadores		
		Existência	Tipos			Agente Executor	
Código	Nome/UF		Manual	Mecanizada	Química	Público	Privado
		Cp001	Cp002	Cp003	Cp004	empregado	empregado
Região Sudeste		Cp001	Cp002	Cp003	Cp004	Cp005	Cp006
354560	Santa Adélia/SP	Sim	Não	Sim	Não	4	0
354580	Santa Bárbara d'Oeste/SP	Sim	Sim	Sim	Sim	35	15
315720	Santa Bárbara/MG						
354600	Santa Branca/SP	Sim	Sim			3	0
354610	Santa Clara d'Oeste/SP	Sim	Sim	Não	Não	5	
354620	Santa Cruz da Conceição/SP	Sim	Não	Sim	Não	3	
354630	Santa Cruz das Palmeiras/SP	Sim	Sim	Sim	Sim	6	0
354650	Santa Ernestina/SP	Sim	Sim	Sim	Não	0	0
354670	Santa Gertrudes/SP	Sim	Sim	Sim	Sim	5	0
354680	Santa Isabel/SP	Sim	Sim	Sim	Sim	4	
320450	Santa Leopoldina/ES	Sim	Sim	Sim	Não	10	0
354690	Santa Lúcia/SP	Sim	Sim	Sim	Sim	3	0
315780	Santa Luzia/MG	Sim	Sim	Não	Não	2	45
354700	Santa Maria da Serra/SP	Sim	Sim	Sim	Não	1	0
330460	Santa Maria Madalena/RJ	Sim	Sim	Sim	Não	16	10
354710	Santa Mercedes/SP	Sim	Sim	Não	Sim	0	0
354750	Santa Rita do Passa Quatro/SP	Sim	Sim	Sim	Sim		
315960	Santa Rita do Sapucaí/MG	Sim	Sim	Sim	Não	9	
354740	Santa Rita d'Oeste/SP	Sim	Sim	Sim		3	0
315980	Santa Vitória/MG	Sim	Sim	Não	Não	0	18
354720	Santana da Ponte Pensa/SP	Sim	Não	Sim	Sim	1	0
354730	Santana de Parnaíba/SP	Sim	Sim	Sim	Sim	0	50
315870	Santana do Garambéu/MG	Sim	Sim	Sim	Sim	2	
354770	Santo Anastácio/SP	Sim		Sim	Sim		
354780	Santo André/SP	Sim	Sim	Sim	Não	0	36
354790	Santo Antônio da Alegria/SP	Sim	Sim	Sim	Sim	0	0
354800	Santo Antônio de Posse/SP	Sim	Sim	Sim	Não	4	0
315990	Santo Antônio do Amparo/MG	Sim	Sim	Não	Sim	3	0
316030	Santo Antônio do Jacinto/MG	Sim	Sim			0	
354810	Santo Antônio do Jardim/SP	Sim	Sim	Sim	Não	2	0
316040	Santo Antônio do Monte/MG	Sim	Sim		Sim	10	
316060	Santo Hipólito/MG	Sim	Sim			0	0
354840	Santópolis do Aguapeí/SP	Sim	Sim	Sim	Não	2	0
354850	Santos/SP	Sim	Sim	Sim	Sim	0	64
354870	São Bernardo do Campo/SP	Sim	Sim	Não	Não	0	165
316090	São Brás do Suaçuí/MG	Sim	Sim	Sim	Sim	4	
354880	São Caetano do Sul/SP	Sim	Sim			8	
354890	São Carlos/SP	Sim	Sim	Sim	Sim	15	50
316095	São Domingos das Dores/MG	Sim	Sim	Não	Sim	1	

TABELA Cp01 - INFORMAÇÕES SOBRE SERVIÇOS DE CAPINA E ROÇADA

ANO DE  
REFERÊNCIA  
2010

Município		Serviço de capina e roçada			Quantidade de trabalhadores		
		Existência	Tipos			Agente Executor	
Código	Nome/UF		Manual	Mecanizada	Química	Público	Privado
		Cp001	Cp002	Cp003	Cp004	empregado	empregado
<b>Região Sudeste</b>							
316105	São Félix de Minas/MG	Sim	Sim	Sim	Sim	2	0
316140	São Francisco do Glória/MG	Sim	Não	Sim	Sim	1	0
320470	São Gabriel da Palha/ES	Sim	Sim	Não	Não	0	11
316160	São Geraldo da Piedade/MG						
316165	São Geraldo do Baixo/MG	Sim	Sim	Sim	Não	0	
316170	São Gonçalo do Abaeté/MG	Não				0	
316180	São Gonçalo do Pará/MG	Sim	Sim		Sim	4	
316200	São Gonçalo do Sapucaí/MG	Sim		Sim		2	
330490	São Gonçalo/RJ	Sim	Sim	Sim	Não	0	100
316210	São Gotardo/MG	Sim	Sim	Sim	Sim	12	0
354910	São João da Boa Vista/SP	Sim	Sim	Sim	Sim	9	9
354925	São João de Iracema/SP	Sim	Sim	Sim	Sim	1	0
330510	São João de Meriti/RJ	Sim	Sim	Sim	Não	21	0
316250	São João del Rei/MG	Sim	Sim	Sim	Sim		
316280	São João Evangelista/MG	Sim	Sim	Não	Sim	0	3
354940	São Joaquim da Barra/SP	Sim	Sim	Sim	Não	0	17
316294	São José da Barra/MG	Sim	Sim	Sim	Sim	3	0
354950	São José da Bela Vista/SP	Sim	Não	Sim	Não		
316295	São José da Lapa/MG	Sim	Sim	Sim	Não	0	15
330513	São José de Ubá/RJ	Sim	Sim			0	0
320480	São José do Calçado/ES	Sim	Sim			0	0
316340	São José do Goiabal/MG	Sim	Sim	Não	Sim	0	0
316350	São José do Jacuri/MG	Sim	Sim	Não	Sim	0	0
354970	São José do Rio Pardo/SP	Sim	Sim	Sim	Sim	36	0
354980	São José do Rio Preto/SP	Sim	Sim	Sim	Não	30	0
330515	São José do Vale do Rio Preto/RJ	Sim	Sim	Não	Não	10	0
354990	São José dos Campos/SP	Sim	Sim	Sim	Não	102	135
354995	São Lourenço da Serra/SP	Sim	Sim			10	0
355000	São Luís do Paraitinga/SP	Sim	Sim	Não	Não	7	0
320490	São Mateus/ES	Sim	Sim	Não	Não	0	35
316380	São Miguel do Anta/MG	Sim	Sim	Não	Não		
355030	São Paulo/SP	Sim	Sim	Sim	Não	0	0
316390	São Pedro da União/MG	Sim	Sim	Sim	Sim	0	0
355050	São Pedro do Turvo/SP	Sim	Sim	Sim	Sim	2	0
355040	São Pedro/SP	Sim	Sim	Sim	Não	10	0
320495	São Roque do Canaã/ES	Sim	Sim	Não	Sim	3	
355060	São Roque/SP	Sim	Sim	Sim	Não	6	0
355080	São Sebastião da Gramma/SP	Sim	Sim	Não	Sim	3	0
330530	São Sebastião do Alto/RJ	Sim	Sim			0	0

TABELA Cp01 - INFORMAÇÕES SOBRE SERVIÇOS DE CAPINA E ROÇADA

ANO DE  
REFERÊNCIA  
**2010**

Município		Serviço de capina e roçada			Quantidade de trabalhadores		
		Existência	Tipos			Agente Executor	
Código	Nome/UF		Manual	Mecanizada	Química	Público	Privado
		empregado				empregado	
Região Sudeste		Cp001	Cp002	Cp003	Cp004	Cp005	Cp006
316450	São Sebastião do Maranhão/MG	Sim	Sim		Sim	8	0
316470	São Sebastião do Paraíso/MG	Sim	Sim	Sim	Sim		
316480	São Sebastião do Rio Preto/MG	Sim	Sim			5	
355070	São Sebastião/SP	Sim	Sim	Sim	Sim		
316500	São Tiago/MG	Não					
355100	São Vicente/SP	Sim	Sim	Sim	Não	100	5
316540	Sapucaí-Mirim/MG	Sim	Sim	Sim	Não	8	0
316570	Senador Firmino/MG	Sim	Sim		Sim	2	
316600	Senhora de Oliveira/MG	Sim	Não	Não	Sim	0	0
316640	Seritinga/MG	Sim	Sim	Não	Sim	2	
316670	Serra dos Aimorés/MG	Sim	Sim	Não	Não		
320500	Serra/ES	Sim	Sim	Sim	Não	0	200
316690	Serrania/MG	Sim	Sim	Sim	Não	2	0
316695	Serranópolis de Minas/MG	Sim	Sim	Não	Não	0	0
316710	Serro/MG	Sim	Sim	Sim	Não	5	10
355170	Sertãozinho/SP	Sim	Sim	Sim	Não	23	195
355180	Sete Barras/SP	Sim	Não	Sim	Não	2	6
316720	Sete Lagoas/MG	Sim	Sim	Sim	Não	0	68
316750	Simão Pereira/MG	Sim	Sim	Sim	Não	1	1
316760	Simonésia/MG	Sim	Não	Sim	Não	19	0
355210	Socorro/SP	Sim	Sim			10	0
316780	Soledade de Minas/MG	Sim	Sim	Sim	Sim	2	
355220	Sorocaba/SP	Sim	Sim	Sim	Não	0	160
355230	Sud Mennucci/SP	Sim	Sim	Sim	Sim	3	0
355240	Sumaré/SP	Sim	Sim	Sim	Sim	21	0
355255	Suzanápolis/SP	Sim	Sim	Sim	Sim	7	0
355250	Suzano/SP	Sim	Sim	Sim	Não	0	130
355260	Tabapuã/SP	Sim	Sim	Sim	Sim	11	
355270	Tabatinga/SP	Sim	Sim	Sim	Sim	1	0
355280	Taboão da Serra/SP	Sim	Sim	Não	Sim	0	12
316800	Taiobeiras/MG	Sim	Sim	Não	Sim	5	0
355320	Taiúva/SP	Não					
355330	Tambaú/SP	Sim	Sim	Sim	Sim	10	0
316820	Tapirai/MG	Sim	Sim	Sim	Sim	2	
355350	Tapirai/SP	Sim	Sim	Sim	Sim		
355370	Taquaritinga/SP	Sim	Sim	Sim	Sim	5	0
355380	Taquarituba/SP	Sim	Sim	Sim	Não	3	0
355400	Tatui/SP	Sim	Sim	Sim	Não	32	0
355410	Taubaté/SP	Sim	Sim	Sim	Sim	180	0

TABELA Cp01 - INFORMAÇÕES SOBRE SERVIÇOS DE CAPINA E ROÇADA

ANO DE  
REFERÊNCIA  
2010

Município		Serviço de capina e roçada			Quantidade de trabalhadores	
		Existência	Tipos			Agente Executor
Código	Nome/UF		Manual	Mecanizada	Química	Público
		Cp001	Cp002	Cp003	Cp004	empregado
<b>Região Sudeste</b>						
316850	Teixeiras/MG	Sim	Sim	Sim	Sim	5
355430	Teodoro Sampaio/SP	Sim	Sim	Sim	Sim	4
316860	Teófilo Otoni/MG	Sim	Sim	Não	Sim	35 8
355440	Terra Roxa/SP	Sim	Sim			4 0
316900	Tocantins/MG	Sim	Sim		Sim	2 0
355465	Torre de Pedra/SP	Sim	Sim	Sim	Não	1 0
355475	Trabiju/SP	Sim	Sim	Sim	Não	
355480	Tremembé/SP	Sim	Sim	Sim	Não	10 12
316930	Três Corações/MG	Sim	Sim	Sim	Sim	0 30
355490	Três Fronteiras/SP	Não				0 0
316935	Três Marias/MG	Sim	Sim	Sim	Não	3 0
316950	Tumiritinga/MG	Sim	Sim	Não	Não	5
355500	Tupã/SP	Sim	Sim	Sim	Sim	9 4
355520	Turiúba/SP	Sim	Sim	Sim	Sim	2 0
317000	Ubai/MG	Sim	Sim			15
317010	Uberaba/MG	Sim	Sim	Não	Não	75 17
317020	Uberlândia/MG	Sim	Sim	Sim	Não	5 186
355550	Ubirajara/SP	Sim		Sim		
317043	União de Minas/MG	Sim	Sim			2
355580	Urânia/SP	Sim	Sim	Sim	Sim	5 0
355590	Uru/SP	Sim	Sim	Sim	Sim	4 0
317047	Uruana de Minas/MG	Sim	Sim	Não	Não	0 0
317052	Uruçuia/MG	Sim	Sim	Sim	Sim	22 0
355600	Urupês/SP	Sim	Sim	Sim	Não	0 0
330610	Valença/RJ	Sim	Sim	Sim	Não	0 0
355620	Valinhos/SP	Sim	Sim	Sim	Sim	15 191
355630	Valparaíso/SP	Sim	Sim	Sim	Sim	0 0
320503	Vargem Alta/ES	Sim	Sim	Não	Não	5 0
317060	Vargem Bonita/MG	Sim	Sim	Não	Sim	3
355640	Vargem Grande do Sul/SP	Sim	Sim	Sim	Sim	6 0
355645	Vargem Grande Paulista/SP					5
317070	Varginha/MG	Sim	Sim	Sim	Não	9 33
317075	Varão de Minas/MG	Não				2 0
330615	Varre-Sai/RJ	Sim	Sim	Sim		
317080	Várzea da Palma/MG	Sim	Sim		Sim	
330620	Vassouras/RJ	Sim	Sim	Sim	Não	12 25
317100	Vazante/MG	Sim	Sim	Não	Sim	30
320506	Venda Nova do Imigrante/ES	Sim	Não	Sim	Sim	
317115	Vermelho Novo/MG	Sim	Sim	Não	Sim	0 0



TABELA Cp01 - INFORMAÇÕES SOBRE SERVIÇOS DE CAPINA E ROÇADA

ANO DE  
REFERÊNCIA  
**2010**

Município		Serviço de capina e roçada			Quantidade de trabalhadores		
		Existência	Tipos			Agente Executor	
Código	Nome/UF		Manual	Mecanizada	Química	Público	Privado
		empregado				empregado	
Região Sudeste		Cp001	Cp002	Cp003	Cp004	Cp005	Cp006
317120	Vespasiano/MG	Sim	Sim	Não	Não	60	0
320510	Viana/ES	Sim	Sim	Sim			20
317130	Viçosa/MG	Sim	Sim	Sim	Não	10	0
320515	Vila Pavão/ES	Sim	Sim	Sim	Não	8	0
355670	Vinhedo/SP	Sim	Sim	Sim	Não	0	43
355680	Viradouro/SP	Sim	Sim	Sim	Não	6	1
317170	Virgínia/MG	Sim	Sim	Não	Sim	19	0
317190	Virgolândia/MG	Sim	Sim	Não	Sim	1	0
317200	Visconde do Rio Branco/MG	Sim	Sim	Sim	Não	15	0
355695	Vitória Brasil/SP	Sim	Sim	Não	Sim	1	0
320530	Vitória/ES	Sim	Sim	Sim	Não	0	250
330630	Volta Redonda/RJ	Sim	Sim	Sim	Não	13	125
355700	Votorantim/SP	Sim	Não	Sim	Não	0	0
355710	Votuporanga/SP	Sim	Sim	Não	Sim		
355715	Zacarias/SP	Sim	Sim	Sim	Sim	4	

TABELA Os01a  
INFORMAÇÕES SOBRE OUTROS SERVIÇOS,  
EXECUTADOS PELA PREFEITURA

TABELA Os01a - INFORMAÇÕES SOBRE OUTROS SERVIÇOS, EXECUTADOS PELA PREFEITURA

ANO DE  
REFERÊNCIA  
**2010**

Município	Outros Serviços executados pela Prefeitura														
	Lavação de vias e praças	Poda de árvores	Limpeza de feiras e mercados	Limpeza de praias	Limpeza de bocas-de-lobo	Pintura de meio fio	Limpeza de lotes vagos	Remoção de animais mortos	Coleta de pneus velhos	Coleta de pilhas e baterias	Coleta de resíduos volumosos	Coleta de lâmpadas fluorescentes	Coleta de resíduos eletrônicos	Outros serviços	
Código	Nome/UF	Os001	Os040	Os003	Os004	Os005	Os006	Os007	Os008	Os009	Os010	Os011	Os047	Os050	Os043
<b>Região Sudeste</b>															
310050	Açucena/MG	Executa	Executa	Executa	Executa										
350010	Adamantina/SP	Executa	Executa	Executa		Executa	Executa		Executa	Executa	Executa	Executa	Executa	Executa	
350020	Adolfo/SP		Executa		Executa	Executa	Executa		Executa	Executa	Executa	Executa			
320010	Afonso Cláudio/ES	Executa	Executa	Executa		Executa	Executa	Não executa	Executa		Não executa	Executa	Não executa	Não executa	
310070	Água Comprida/MG	Executa	Executa			Executa	Executa	Executa	Executa			Executa			
350030	Aguai/SP		Executa	Executa		Executa	Executa			Executa					Executa
310080	Aguanil/MG		Executa												
350040	Águas da Prata/SP	Executa	Não executa		Executa										
350055	Águas de Santa Bárbara/SP														
350060	Águas de São Pedro/SP	Executa	Executa			Executa	Executa	Executa	Executa			Executa			
350070	Agudos/SP	Executa	Executa	Executa		Executa	Executa	Executa	Executa	Executa	Executa	Executa	Executa	Executa	
310110	Aimorés/MG	Executa	Executa	Executa		Executa	Executa		Executa	Executa		Executa			Executa
310160	Alfenas/MG	Executa	Executa	Executa	Não executa	Executa	Executa	Executa	Executa	Executa		Não executa		Executa	
310180	Alpercata/MG	Executa	Executa			Executa	Executa		Executa			Executa			
350090	Altair/SP		Executa												
310200	Alterosa/MG														
350100	Altinópolis/SP	Executa	Executa	Executa		Executa		Executa	Executa	Executa		Executa			
350110	Alto Alegre/SP					Executa	Executa			Executa	Executa	Executa	Executa	Executa	Executa
315350	Alto Jequitibá/MG		Executa			Executa	Executa		Executa						
320035	Alto Rio Novo/ES														
350115	Alumínio/SP	Não executa	Não executa	Não executa		Não executa	Não executa		Não executa			Não executa			
350120	Álvares Florence/SP	Não executa	Executa	Executa	Não executa	Executa	Executa	Executa	Executa	Executa	Executa	Executa	Não executa	Não executa	Executa
350130	Álvares Machado/SP														
350150	Alvinlândia/SP		Executa							Executa		Executa	Executa	Executa	
310240	Alvorada de Minas/MG	Não executa	Executa	Não executa	Não executa										
350160	Americana/SP		Executa	Não executa		Executa	Executa		Executa	Executa		Executa		Executa	
350170	Américo Brasiliense/SP	Executa	Executa	Executa		Executa	Executa	Executa	Executa		Executa	Executa	Executa		
350190	Amparo/SP	Executa	Executa	Executa		Executa	Executa	Executa	Executa			Executa			
310260	Andradas/MG	Executa	Executa	Executa		Executa	Executa	Não executa	Executa	Executa	Executa	Executa	Executa	Executa	
350210	Andradina/SP														
310280	Andrelândia/MG	Não executa	Executa	Não executa	Não executa	Executa	Executa	Não executa	Executa	Executa	Não executa	Executa		Não executa	Não executa
350220	Angatuba/SP	Executa	Executa	Executa		Executa	Executa				Não executa		Executa	Executa	
330010	Angra dos Reis/RJ	Não executa	Não executa	Não executa	Não executa										
350230	Anhembi/SP	Executa	Executa	Executa		Executa	Executa	Não executa	Executa			Não executa			
350240	Anhumas/SP														
310290	Antônio Carlos/MG	Executa	Executa	Executa		Executa	Executa		Executa						
310310	Antônio Prado de Minas/MG		Executa			Executa	Executa								
350260	Aparecida d'Oeste/SP		Executa												
350250	Aparecida/SP	Executa	Executa	Executa		Executa	Executa	Executa	Executa			Executa			

TABELA Os01a - INFORMAÇÕES SOBRE OUTROS SERVIÇOS, EXECUTADOS PELA PREFEITURA

ANO DE  
REFERÊNCIA  
2010

Município	Outros Serviços executados pela Prefeitura														
	Lavação de vias e praças	Poda de árvores	Limpeza de feiras e mercados	Limpeza de praias	Limpeza de bocas-de-lobo	Pintura de meio fio	Limpeza de lotes vagos	Remoção de animais mortos	Coleta de pneus velhos	Coleta de pilhas e baterias	Coleta de resíduos volumosos	Coleta de lâmpadas fluorescentes	Coleta de resíduos eletrônicos	Outros serviços	
Código	Nome/UF	Os001	Os040	Os003	Os004	Os005	Os006	Os007	Os008	Os009	Os010	Os011	Os047	Os050	Os043
<b>Região Sudeste</b>															
350270	Apiai/SP	Executa	Executa	Executa											
350280	Araçatuba/SP	Não executa	Não executa	Não executa		Não executa		Não executa							
350290	Araçoiaba da Serra/SP	Executa	Executa	Executa				Executa		Executa					
320060	Aracruz/ES	Não executa	Executa	Não executa	Não executa	Não executa	Não executa	Executa	Não executa	Executa					
310340	Araçuaí/MG		Executa	Executa		Não executa		Executa		Executa					
310350	Araguari/MG	Não executa	Não executa	Executa	Não executa	Executa	Não executa	Não executa	Executa	Executa	Não executa	Não executa	Não executa	Não executa	
350310	Arandu/SP	Executa	Executa	Executa		Executa	Não executa	Executa	Executa	Executa	Não executa	Executa	Executa	Executa	
310360	Arantina/MG														
350315	Arapeí/SP	Executa	Executa	Executa	Não executa	Executa	Executa	Não executa	Executa	Não executa	Não executa	Executa	Não executa	Não executa	
310375	Araporã/MG	Executa	Não executa	Executa	Não executa	Não executa	Não executa	Não executa	Executa	Executa	Executa	Executa	Executa	Executa	Não executa
350320	Araraquara/SP	Executa	Executa	Não executa		Não executa	Não executa	Não executa	Não executa	Não executa		Executa			
350330	Araras/SP	Executa	Executa	Executa	Não executa	Executa	Executa	Executa	Executa	Executa	Não executa	Executa	Não executa	Não executa	
350335	Arco-Íris/SP	Executa	Executa	Não executa	Não executa	Executa	Executa	Não executa	Executa	Executa	Executa	Executa	Executa	Executa	
310420	Arcos/MG	Não executa	Executa	Não executa	Não executa	Executa	Executa	Não executa	Executa	Executa	Não executa	Executa	Não executa	Não executa	
310445	Aricanduva/MG														
350380	Artur Nogueira/SP	Executa	Executa	Executa		Não executa		Executa	Executa	Não executa	Não executa	Executa	Não executa	Não executa	
350390	Arujá/SP	Executa	Executa	Executa		Executa	Executa	Executa	Executa	Executa	Executa	Executa			
350400	Assis/SP	Não executa	Executa	Executa	Não executa	Executa	Executa	Executa	Executa	Executa	Executa	Executa	Executa	Executa	Não executa
350410	Atibaia/SP	Executa	Executa	Executa		Executa	Executa	Executa	Executa	Não executa		Executa		Não executa	
320070	Atilio Vivacqua/ES	Executa	Executa	Executa			Executa	Executa	Executa	Executa		Executa			
350440	Avanhandava/SP														
350460	Bady Bassitt/SP														
320080	Baixo Guandu/ES	Não executa	Não executa	Executa	Não executa	Executa	Executa	Executa	Executa	Executa	Não executa	Não executa	Não executa	Não executa	
350470	Balbinos/SP	Executa	Executa	Executa			Executa	Executa	Executa	Executa		Executa			
350500	Barão de Antonina/SP		Executa	Executa			Executa	Executa	Executa						
310540	Barão de Cocais/MG	Executa	Executa	Executa		Executa	Executa	Executa	Executa	Executa		Executa		Executa	
310560	Barbacena/MG	Executa		Não executa			Não executa		Não executa	Executa	Executa				
350520	Bariri/SP		Executa	Não executa			Não executa	Executa	Não executa			Executa			
350530	Barra Bonita/SP	Executa	Executa	Executa								Executa	Executa	Executa	
350535	Barra do Chapéu/SP	Executa	Executa	Executa											
310570	Barra Longa/MG	Executa	Executa	Executa		Executa	Executa	Executa	Executa	Executa		Executa			
330040	Barra Mansa/RJ	Executa	Executa	Executa		Executa	Executa	Executa	Executa	Executa	Executa	Executa	Executa	Executa	
350550	Barretos/SP	Não executa	Executa	Não executa	Não executa	Executa	Executa	Executa	Executa	Executa	Não executa	Executa	Não executa	Não executa	
310590	Barroso/MG														
350570	Barueri/SP														
350580	Bastos/SP			Executa				Executa		Executa		Executa		Executa	
350590	Batatais/SP		Executa	Executa		Executa	Executa	Executa	Executa	Não executa		Executa			
350600	Bauru/SP	Executa	Executa	Executa	Não executa	Executa	Executa	Executa	Executa	Executa	Executa	Executa	Executa	Não executa	Não executa
350610	Bebedouro/SP	Executa	Executa	Executa		Executa	Executa	Executa	Executa	Executa		Executa	Executa		

TABELA Os01a - INFORMAÇÕES SOBRE OUTROS SERVIÇOS, EXECUTADOS PELA PREFEITURA

ANO DE  
REFERÊNCIA  
**2010**

Município	Outros Serviços executados pela Prefeitura														
	Lavação de vias e praças	Poda de árvores	Limpeza de feiras e mercados	Limpeza de praias	Limpeza de bocas-de-lobo	Pintura de meio fio	Limpeza de lotes vagos	Remoção de animais mortos	Coleta de pneus velhos	Coleta de pilhas e baterias	Coleta de resíduos volumosos	Coleta de lâmpadas fluorescentes	Coleta de resíduos eletrônicos	Outros serviços	
Código	Nome/UF	Os001	Os040	Os003	Os004	Os005	Os006	Os007	Os008	Os009	Os010	Os011	Os047	Os050	Os043
<b>Região Sudeste</b>															
310610	Belmiro Braga/MG	Executa	Executa			Executa	Executa			Não executa		Não executa	Não executa	Não executa	
310620	Belo Horizonte/MG	Executa	Executa	Executa		Executa	Executa	Executa	Executa	Executa	Não executa		Não executa	Executa	
310640	Belo Vale/MG		Executa			Executa		Executa	Executa	Executa		Executa	Executa		
350620	Bento de Abreu/SP	Não executa	Não executa												
310650	Berilo/MG		Executa	Executa		Executa		Executa							
310660	Bertópolis/MG	Não executa	Executa	Executa	Não executa	Executa	Executa	Executa	Executa	Não executa	Não executa	Executa	Não executa	Não executa	
310670	Betim/MG	Não executa	Não executa	Não executa		Não executa	Não executa		Não executa	Não executa		Não executa			
310690	Bicas/MG	Executa	Executa			Executa	Executa				Não executa	Executa	Não executa	Não executa	
350640	Bilac/SP	Executa	Não executa	Não executa	Não executa	Executa	Executa	Executa	Executa	Executa	Executa	Executa	Executa	Executa	
350650	Birigui/SP														
350670	Boa Esperança do Sul/SP	Executa	Executa	Não executa	Não executa										
350680	Bocaina/SP	Executa	Executa	Executa	Não executa										
350690	Bofete/SP	Executa	Executa				Executa		Executa		Executa	Executa	Executa	Executa	
350700	Boituva/SP	Executa	Executa	Executa	Não executa	Executa	Executa	Executa	Executa	Executa	Executa	Executa	Executa	Não executa	
330060	Bom Jesus do Itabapoana/RJ														
320110	Bom Jesus do Norte/ES	Executa	Executa	Não executa	Não executa	Executa	Executa	Executa	Executa	Não executa	Não executa		Não executa	Não executa	
350715	Bom Sucesso de Itararé/SP														
310810	Bonfim/MG					Executa	Executa		Executa	Executa		Executa			
310825	Bonito de Minas/MG														
350730	Boracéia/SP	Executa	Executa			Executa		Executa	Executa	Executa	Executa	Executa	Executa	Executa	
310840	Botelhos/MG	Executa	Executa	Executa		Executa	Executa		Executa		Executa				
350750	Botucatu/SP	Executa	Executa	Executa		Executa	Executa	Executa	Executa			Executa		Executa	
310890	Brasópolis/MG	Executa	Executa	Executa	Não executa	Executa	Executa	Não executa	Executa	Não executa	Não executa	Não executa	Não executa	Não executa	
350770	Braúna/SP	Executa	Executa			Executa	Executa	Executa	Executa	Executa	Executa	Executa			
350780	Brodowski/SP														Não executa
350790	Brotas/SP	Executa	Executa	Executa		Executa	Executa	Não executa	Executa	Executa	Executa	Executa	Executa	Executa	Executa
310900	Brumadinho/MG	Executa	Executa	Executa	Não executa	Executa		Não executa	Executa	Executa	Executa	Executa	Não executa	Não executa	Não executa
310910	Bueno Brandão/MG	Não executa	Executa	Executa					Executa	Não executa		Executa			
310925	Bugre/MG		Executa												
350800	Buri/SP	Executa	Executa	Executa	Executa				Executa			Executa			
350810	Buritama/SP	Executa	Executa	Executa	Executa	Executa	Executa	Executa	Executa	Executa	Executa	Executa	Não executa	Não executa	
310940	Buritzeiro/MG		Executa	Executa											
330070	Cabo Frio/RJ			Não executa	Executa	Executa	Não executa					Executa			
350840	Cabreúva/SP	Executa	Executa			Não executa	Executa		Executa	Não executa					
350850	Caçapava/SP	Executa		Executa		Executa	Executa	Executa	Executa	Executa	Executa	Executa	Executa	Executa	
310960	Cachoeira da Prata/MG	Não executa	Executa	Executa	Não executa	Executa									
310970	Cachoeira de Minas/MG		Executa				Executa								
350870	Caconde/SP	Executa	Executa	Executa		Executa	Executa	Executa	Executa	Executa					
311000	Caeté/MG	Executa	Executa	Executa	Não executa	Executa	Executa	Executa	Executa	Executa	Não executa	Executa	Executa	Não executa	

TABELA Os01a - INFORMAÇÕES SOBRE OUTROS SERVIÇOS, EXECUTADOS PELA PREFEITURA

ANO DE  
REFERÊNCIA  
2010

Município	Outros Serviços executados pela Prefeitura													
	Lavação de vias e praças	Poda de árvores	Limpeza de feiras e mercados	Limpeza de praias	Limpeza de bocas-de-lobo	Pintura de meio fio	Limpeza de lotes vagos	Remoção de animais mortos	Coleta de pneus velhos	Coleta de pilhas e baterias	Coleta de resíduos volumosos	Coleta de lâmpadas fluorescentes	Coleta de resíduos eletrônicos	Outros serviços
Código Nome/UF	Os001	Os040	Os003	Os004	Os005	Os006	Os007	Os008	Os009	Os010	Os011	Os047	Os050	Os043
<b>Região Sudeste</b>														
350880 Cafelândia/SP		Executa	Executa		Executa			Executa						
311010 Caiana/MG		Executa												
350900 Caieiras/SP	Executa	Executa	Executa		Executa	Executa		Executa	Executa	Não executa				
350920 Cajamar/SP		Executa	Não executa		Executa	Executa	Não executa	Executa			Não executa			
350925 Cajati/SP														Executa
350930 Cajobi/SP	Executa	Não executa												
350940 Cajuru/SP														
311060 Cambuí/MG	Executa	Executa	Executa		Executa	Executa		Executa	Executa	Executa	Executa			
350950 Campinas/SP	Não executa	Executa	Não executa		Não executa	Executa		Executa	Executa	Não executa	Não executa	Não executa	Não executa	
311120 Campo Belo/MG		Executa	Executa		Executa	Executa	Executa	Executa	Não executa					
311140 Campo Florido/MG														
350960 Campo Limpo Paulista/SP	Não executa	Executa	Não executa	Não executa										
350970 Campos do Jordão/SP	Executa	Executa	Executa	Não executa	Executa	Executa	Não executa	Executa			Não executa	Não executa		Não executa
330100 Campos dos Goytacazes/RJ	Não executa		Não executa	Não executa	Não executa	Não executa	Não executa	Não executa	Não executa		Não executa			
311190 Cana Verde/MG														
311200 Candeias/MG	Executa	Executa			Executa	Executa	Executa	Executa	Executa	Executa		Executa		
351000 Cândido Mota/SP	Executa		Não executa		Executa	Executa		Executa	Executa					
330110 Cantagalo/RJ	Executa		Executa		Executa	Executa			Não executa	Não executa		Não executa	Não executa	Não executa
351020 Capão Bonito/SP		Não executa	Executa		Executa	Executa		Executa	Executa		Executa			
311210 Caparaó/MG	Executa	Não executa	Não executa	Não executa										
351030 Capela do Alto/SP	Executa	Executa			Executa	Executa		Executa	Executa	Executa	Executa	Executa	Executa	
311250 Capim Branco/MG														
311260 Capinópolis/MG			Executa					Executa						
311265 Capitão Andrade/MG	Executa	Executa	Executa		Executa	Executa	Não executa	Executa	Executa	Executa	Executa	Executa	Executa	Executa
351040 Capivari/SP	Executa	Executa	Executa			Executa		Executa	Executa		Executa			
311290 Caputira/MG					Executa	Executa								
311300 Caraií/MG														
330093 Carapebus/RJ														
351060 Carapicuíba/SP	Executa	Executa	Executa		Executa	Executa		Executa	Executa	Executa				
311350 Carbonita/MG														
330115 Cardoso Moreira/RJ		Executa			Executa	Executa	Executa	Executa	Executa		Executa			
351070 Cardoso/SP	Executa	Não executa	Não executa	Executa	Executa	Não executa	Não executa	Executa	Não executa	Executa	Executa	Executa		
320130 Cariacica/ES	Executa	Não executa	Executa		Executa	Executa		Executa						
311370 Carlos Chagas/MG	Não executa	Executa	Não executa	Não executa	Executa	Não executa	Executa	Executa	Executa	Não executa	Não executa	Não executa	Não executa	Não executa
311390 Carmo da Cachoeira/MG	Executa	Executa	Não executa	Não executa	Executa	Executa	Executa	Executa	Não executa	Não executa	Executa	Não executa	Não executa	Não executa
311410 Carmo de Minas/MG		Executa			Executa			Executa						
311440 Carmo do Rio Claro/MG	Executa	Executa	Executa	Não executa										
311450 Carmópolis de Minas/MG														
311455 Carneirinho/MG	Executa			Executa	Executa	Executa	Executa	Executa	Executa					

TABELA Os01a - INFORMAÇÕES SOBRE OUTROS SERVIÇOS, EXECUTADOS PELA PREFEITURA

ANO DE  
REFERÊNCIA  
**2010**

Município	Outros Serviços executados pela Prefeitura													
	Lavação de vias e praças	Poda de árvores	Limpeza de feiras e mercados	Limpeza de praias	Limpeza de bocas-de-lobo	Pintura de meio fio	Limpeza de lotes vagos	Remoção de animais mortos	Coleta de pneus velhos	Coleta de pilhas e baterias	Coleta de resíduos volumosos	Coleta de lâmpadas fluorescentes	Coleta de resíduos eletrônicos	Outros serviços
Código Nome/UF	Os001	Os040	Os003	Os004	Os005	Os006	Os007	Os008	Os009	Os010	Os011	Os047	Os050	Os043
<b>Região Sudeste</b>														
311460 Carrancas/MG	Executa	Executa	Não executa		Executa	Executa	Executa	Executa	Executa	Executa	Executa	Não executa		Executa
311470 Carvalhópolis/MG		Executa												
351080 Casa Branca/SP	Executa	Executa	Executa	Não executa	Executa	Executa	Executa	Executa	Executa	Não executa	Executa	Não executa	Não executa	
330130 Casimiro de Abreu/RJ	Não executa	Não executa				Não executa	Não executa	Não executa						
351090 Cássia dos Coqueiros/SP		Executa			Executa	Executa	Executa	Executa			Executa			
320140 Castelo/ES	Executa	Não executa	Executa		Executa	Executa	Executa	Executa			Executa			
351100 Castilho/SP		Não executa	Executa		Executa	Executa	Executa	Executa	Executa	Não executa	Executa	Não executa	Não executa	
351110 Catanduva/SP	Executa	Executa	Executa		Executa	Executa	Executa	Executa	Não executa	Não executa	Executa	Executa	Não executa	
311535 Catas Altas/MG	Executa	Executa	Executa			Executa	Executa	Executa	Não executa	Não executa		Executa		
351120 Catiguá/SP														
311547 Catuti/MG	Executa	Executa	Executa	Não executa		Executa	Executa	Executa	Executa	Executa				
351130 Cedral/SP	Executa	Executa	Executa		Executa	Executa	Executa	Executa	Executa	Executa	Executa	Executa	Executa	
351140 Cerqueira César/SP														
351150 Cerquilha/SP		Executa	Executa											
351160 Cesário Lange/SP														
351170 Charqueada/SP		Executa				Executa								
311630 Cipotânea/MG	Executa	Executa			Executa	Executa	Executa	Executa			Executa			
311660 Cláudio/MG	Executa	Executa	Não executa	Não executa	Não executa	Não executa	Não executa	Não executa				Não executa	Não executa	
351190 Clementina/SP														
320150 Colatina/ES	Executa	Executa	Executa	Não executa	Executa	Executa	Não executa	Não executa	Não executa	Não executa	Executa	Não executa	Executa	Executa
351200 Colina/SP	Executa	Executa	Executa	Não executa	Executa	Executa	Executa	Executa	Executa	Não executa	Executa	Executa	Não executa	
330095 Comendador Levy Gasparian/RJ														
311520 Conceição da Barra de Minas/MG	Não executa	Executa	Não executa	Não executa										
320160 Conceição da Barra/ES	Executa	Executa	Executa	Executa	Executa	Executa	Executa	Executa			Executa			
311740 Conceição de Ipanema/MG	Executa	Executa	Executa	Não executa	Executa	Executa	Executa	Executa	Executa					
311770 Conceição do Rio Verde/MG														
311790 Congonhal/MG	Executa	Executa			Executa			Executa						
311830 Conselheiro Lafaiete/MG	Não executa	Não executa	Não executa											
311840 Conselheiro Pena/MG														
311850 Consolação/MG														
311860 Contagem/MG	Não executa	Não executa	Não executa			Não executa		Não executa						
311870 Coqueiral/MG														
351240 Cordeirópolis/SP		Executa							Executa	Executa	Executa			
311890 Cordisburgo/MG														
311900 Cordislândia/MG	Executa	Executa	Executa	Não executa										
311910 Corinto/MG						Executa	Executa	Executa	Executa					
351250 Coroados/SP							Executa	Executa	Executa	Executa	Executa	Executa	Executa	
311930 Coromandel/MG	Executa	Não executa	Executa	Não executa										
311940 Coronel Fabriciano/MG	Executa	Executa	Executa		Executa	Executa		Executa	Executa		Executa			

TABELA Os01a - INFORMAÇÕES SOBRE OUTROS SERVIÇOS, EXECUTADOS PELA PREFEITURA

ANO DE  
REFERÊNCIA  
2010

Município	Outros Serviços executados pela Prefeitura													
	Lavação de vias e praças	Poda de árvores	Limpeza de feiras e mercados	Limpeza de praias	Limpeza de bocas-de-lobo	Pintura de meio fio	Limpeza de lotes vagos	Remoção de animais mortos	Coleta de pneus velhos	Coleta de pilhas e baterias	Coleta de resíduos volumosos	Coleta de lâmpadas fluorescentes	Coleta de resíduos eletrônicos	Outros serviços
Código Nome/UF	Os001	Os040	Os003	Os004	Os005	Os006	Os007	Os008	Os009	Os010	Os011	Os047	Os050	Os043
<b>Região Sudeste</b>														
351260 Coronel Macedo/SP														
351270 Corumbataí/SP	Executa	Executa												
351320 Cristais Paulista/SP	Executa	Executa			Executa	Executa	Executa	Executa						
312030 Cristália/MG	Executa	Executa	Executa		Executa	Executa	Executa	Executa	Executa	Executa	Executa	Executa	Executa	
312050 Cristina/MG	Executa	Executa	Executa	Não executa	Executa	Executa	Não executa	Executa	Não executa	Executa	Executa			
351330 Cruzália/SP	Executa	Executa	Não executa			Não executa		Não executa	Executa	Executa	Não executa	Executa	Executa	
351340 Cruzeiro/SP														
351350 Cubatão/SP	Não executa	Não executa	Não executa		Não executa	Não executa	Não executa	Não executa	Não executa	Não executa	Não executa	Não executa	Não executa	
312090 Curvelo/MG	Executa	Executa	Executa		Executa	Executa		Executa	Executa					
312125 Delta/MG	Executa					Executa	Executa							
351370 Descalvado/SP														
312140 Desterro de Entre Rios/MG		Executa			Executa	Executa								
351380 Diadema/SP	Não executa	Executa	Não executa		Executa	Executa	Não executa	Executa	Executa	Não executa	Executa	Não executa		
312180 Dionísio/MG		Executa	Executa		Não executa	Executa		Executa						
351385 Dirce Reis/SP		Executa			Executa	Executa	Executa	Executa		Executa	Executa	Executa	Executa	
312200 Divino/MG		Não executa			Não executa	Não executa	Não executa							
351390 Divinolândia/SP	Executa	Não executa	Executa		Executa	Executa	Não executa	Executa	Executa	Executa	Executa	Executa	Executa	Executa
312230 Divinópolis/MG		Executa	Executa		Executa	Executa		Executa	Executa	Não executa	Executa			
312240 Divisa Nova/MG														
351400 Dobrada/SP	Não executa	Executa	Executa		Executa	Executa	Executa	Executa			Executa			
312270 Dom Silvério/MG		Executa						Executa	Executa	Executa	Executa	Executa		
320190 Domingos Martins/ES	Executa	Executa	Executa		Executa	Executa	Executa	Executa			Executa			Executa
312290 Dona Eusébia/MG														
312310 Dores de Guanhães/MG	Não executa	Executa	Não executa	Não executa	Executa	Executa	Não executa	Executa	Não executa	Não executa	Executa	Não executa	Não executa	
312340 Doresópolis/MG	Não executa	Executa	Não executa	Não executa	Executa	Executa	Não executa	Executa	Não executa	Não executa	Não executa	Não executa	Não executa	
351440 Dracena/SP	Executa	Executa	Executa		Executa	Executa	Executa		Executa	Executa	Executa	Executa	Executa	Executa
330170 Duque de Caxias/RJ	Não executa	Executa	Não executa	Não executa	Não executa	Executa	Não executa	Não executa	Não executa	Não executa	Não executa	Não executa	Não executa	Não executa
351490 Elias Fausto/SP	Executa	Executa	Executa											
312360 Elói Mendes/MG	Executa	Executa	Não executa	Não executa	Executa	Executa	Não executa	Executa	Executa	Não executa	Executa	Não executa	Não executa	
351495 Embaúba/SP	Executa	Executa	Não executa	Não executa	Executa	Executa	Executa	Executa	Não executa	Executa	Executa	Executa	Executa	Executa
351500 Embu/SP	Executa	Executa	Não executa	Não executa	Executa	Executa	Executa	Executa	Executa	Não executa	Executa	Não executa	Não executa	Não executa
351515 Engenheiro Coelho/SP	Executa	Executa	Executa	Não executa		Executa	Não executa	Não executa	Não executa	Não executa	Não executa	Não executa	Não executa	
312380 Engenheiro Navarro/MG		Executa				Executa	Executa	Executa						
330180 Engenheiro Paulo de Frontin/RJ	Não executa	Executa	Executa		Executa	Executa	Executa	Executa	Executa	Executa	Executa	Executa	Executa	
312385 Entre Folhas/MG		Executa			Executa	Executa	Executa	Executa			Executa			
312440 Espírito Santo do Dourado/MG														
351518 Espírito Santo do Pinhal/SP			Executa								Executa			
351519 Espírito Santo do Turvo/SP		Executa			Executa	Executa	Executa		Executa	Executa	Executa	Não executa	Executa	
351530 Estrela do Norte/SP														



TABELA Os01a - INFORMAÇÕES SOBRE OUTROS SERVIÇOS, EXECUTADOS PELA PREFEITURA

ANO DE  
REFERÊNCIA  
**2010**

Município	Outros Serviços executados pela Prefeitura														
	Lavação de vias e praças	Poda de árvores	Limpeza de feiras e mercados	Limpeza de praias	Limpeza de bocas-de-lobo	Pintura de meio fio	Limpeza de lotes vagos	Remoção de animais mortos	Coleta de pneus velhos	Coleta de pilhas e baterias	Coleta de resíduos volumosos	Coleta de lâmpadas fluorescentes	Coleta de resíduos eletrônicos	Outros serviços	
Código	Nome/UF	Os001	Os040	Os003	Os004	Os005	Os006	Os007	Os008	Os009	Os010	Os011	Os047	Os050	Os043
<b>Região Sudeste</b>															
351520	Estrela d'Oeste/SP					Executa		Executa	Executa	Executa	Executa	Executa	Executa		
312510	Extrema/MG	Executa	Executa	Executa	Não executa	Executa	Executa	Executa	Executa	Não executa	Não executa	Executa	Não executa	Não executa	Não executa
312520	Fama/MG														
312530	Faria Lemos/MG	Executa	Executa	Não executa	Não executa	Executa	Executa		Executa	Não executa	Não executa	Executa	Não executa	Não executa	
351540	Fartura/SP	Executa	Não executa	Executa		Executa	Executa	Executa	Executa	Executa	Executa	Executa	Executa	Executa	
351560	Fernando Prestes/SP														
351565	Fernão/SP														
351570	Ferraz de Vasconcelos/SP	Executa	Não executa												
351590	Floreal/SP	Não executa	Não executa	Não executa	Não executa	Não executa	Executa	Não executa	Não executa	Executa	Não executa	Executa	Não executa	Não executa	Não executa
312600	Florestal/MG	Executa	Executa	Executa		Executa	Executa	Executa	Executa	Executa	Executa	Executa	Executa	Executa	
351600	Flórida Paulista/SP														
312610	Formiga/MG	Executa	Executa	Executa					Executa	Executa	Executa				
312630	Fortaleza de Minas/MG		Executa	Executa			Executa	Executa	Executa	Executa	Executa	Executa			
312640	Fortuna de Minas/MG														
351620	Franca/SP	Não executa	Executa	Não executa		Não executa	Não executa	Executa	Não executa	Executa	Executa	Executa	Executa	Executa	
312650	Francisco Badaró/MG		Executa	Executa											
312660	Francisco Dumont/MG	Executa	Executa	Executa		Executa	Executa	Executa	Executa	Não executa	Não executa	Executa	Não executa	Não executa	
312705	Fronteira dos Vales/MG		Executa												
312710	Frutal/MG			Executa		Executa	Executa		Executa	Executa	Executa		Executa	Executa	
351650	Gabriel Monteiro/SP	Executa	Executa			Executa		Executa	Executa	Executa	Executa	Executa	Executa	Executa	Não executa
351660	Gália/SP		Executa				Executa		Executa	Executa	Executa			Executa	
312733	Gameleiras/MG		Executa												
351670	Garça/SP	Executa	Executa	Executa	Não executa	Executa	Executa	Executa	Executa	Executa	Não executa	Executa	Não executa	Não executa	Não executa
351680	Gastão Vidigal/SP		Executa			Executa				Executa	Executa		Executa	Executa	
351690	General Salgado/SP		Executa			Não executa	Executa		Executa	Não executa	Executa	Não executa	Executa	Executa	
351700	Getulina/SP														
312735	Glauceândia/MG	Executa	Executa	Não executa	Não executa	Executa	Executa	Executa	Executa	Não executa	Não executa	Executa	Não executa	Não executa	
351710	Glicério/SP		Executa			Executa	Executa		Executa	Executa		Executa			
312750	Gonzaga/MG	Executa	Executa	Executa		Executa	Executa	Não executa	Executa	Executa	Executa	Executa	Executa	Executa	
312760	Gouveia/MG	Executa	Executa	Executa	Não executa	Executa	Executa	Não executa	Executa	Executa	Executa	Não executa	Executa	Executa	
312770	Governador Valadares/MG	Não executa	Executa	Não executa	Não executa	Executa	Não executa	Não executa	Não executa	Não executa	Não executa	Não executa	Não executa	Não executa	
312780	Grão Mogol/MG	Executa	Executa	Executa		Executa	Executa		Executa						
320230	Guaçuí/ES														
351720	Guaíçara/SP	Não executa	Não executa	Não executa	Não executa	Executa	Executa	Executa	Executa	Executa	Não executa	Executa	Não executa	Não executa	
351730	Guaimbê/SP														
312800	Guanhães/MG	Não executa	Executa	Executa											
351750	Guapiaçu/SP	Executa	Executa			Executa	Executa	Executa	Executa	Executa	Executa	Executa		Executa	
351760	Guapira/SP	Não executa	Não executa	Executa		Executa	Executa	Executa	Executa	Não executa	Não executa	Não executa	Não executa	Não executa	Executa
351780	Guaraçai/SP	Executa	Executa	Executa		Executa	Executa	Não executa	Executa	Executa	Executa	Executa	Executa	Executa	Não executa

TABELA Os01a - INFORMAÇÕES SOBRE OUTROS SERVIÇOS, EXECUTADOS PELA PREFEITURA

ANO DE  
REFERÊNCIA  
2010

Município	Outros Serviços executados pela Prefeitura													
	Lavação de vias e praças	Poda de árvores	Limpeza de feiras e mercados	Limpeza de praias	Limpeza de bocas-de-lobo	Pintura de meio fio	Limpeza de lotes vagos	Remoção de animais mortos	Coleta de pneus velhos	Coleta de pilhas e baterias	Coleta de resíduos volumosos	Coleta de lâmpadas fluorescentes	Coleta de resíduos eletrônicos	Outros serviços
Código Nome/UF	Os001	Os040	Os003	Os004	Os005	Os006	Os007	Os008	Os009	Os010	Os011	Os047	Os050	Os043
<b>Região Sudeste</b>														
312820 Guaraciaba/MG	Executa	Executa			Executa	Executa		Executa	Não executa	Não executa	Executa	Não executa	Executa	Executa
312840 Guarani/MG	Executa	Executa	Executa	Não executa	Executa	Executa	Executa	Executa	Não executa	Não executa	Executa	Não executa	Não executa	
312850 Guarará/MG														
351820 Guararapes/SP														
351830 Guararema/SP	Executa	Executa	Executa	Não executa	Executa	Executa	Executa	Executa	Não executa	Não executa	Executa	Não executa	Não executa	Não executa
351840 Guaratinguetá/SP	Executa	Executa	Executa		Executa	Executa	Executa	Executa	Não executa	Não executa			Não executa	
351860 Guariba/SP	Executa	Executa	Executa											
351870 Guarujá/SP	Não executa	Não executa	Não executa	Não executa										
351880 Guarulhos/SP	Executa	Executa	Não executa		Executa	Executa		Não executa	Executa		Executa			
351885 Guataporã/SP	Executa	Executa	Executa	Não executa	Executa	Executa	Executa	Executa	Não executa	Não executa	Executa	Não executa	Não executa	
312880 Guidoalva/MG														
351890 Guzolândia/SP	Executa	Executa			Executa	Executa		Executa	Executa	Não executa	Não executa		Não executa	
351900 Herculândia/SP														
351907 Hortolândia/SP	Não executa	Executa	Executa			Não executa	Executa	Não executa	Executa					
351910 Iacanga/SP	Não executa	Executa	Não executa	Executa	Executa	Executa	Executa	Não executa	Executa	Executa	Executa	Executa	Executa	
312950 Ibiá/MG	Executa	Executa			Executa	Executa		Executa	Executa	Executa	Executa	Executa		
351940 Ibirá/SP	Executa	Executa	Executa		Executa	Executa	Executa	Executa	Não executa	Não executa	Executa	Não executa	Não executa	Não executa
312970 Ibiraci/MG														
312980 Ibitiré/MG	Não executa	Executa	Executa	Não executa	Executa	Executa	Executa	Executa	Executa	Não executa	Executa	Não executa		
351960 Ibitinga/SP	Executa	Executa	Executa	Não executa	Executa	Executa	Executa	Executa	Executa	Executa	Executa	Não executa	Não executa	
351970 Ibiúna/SP	Não executa	Executa	Não executa		Executa		Executa	Executa	Não executa	Executa	Executa	Executa	Executa	Não executa
320260 Iconha/ES	Executa	Executa				Executa		Executa			Executa			Executa
352000 Igarapu do Tietê/SP	Executa	Executa	Executa	Executa	Executa	Executa		Executa	Executa	Não executa	Executa	Não executa	Não executa	
352010 Igarapava/SP														
313010 Igarapé/MG	Não executa	Executa	Executa			Executa	Executa	Executa	Executa		Executa			
330187 Iguaba Grande/RJ		Executa		Não executa		Executa			Executa					
313040 Ijaci/MG		Executa	Executa		Executa	Não executa		Executa	Executa		Executa	Não executa		
352044 Ilha Solteira/SP	Executa	Executa	Executa	Executa	Executa	Executa	Executa	Executa	Executa	Não executa	Executa	Não executa	Executa	
352040 Ilhabela/SP		Executa	Executa		Executa	Executa		Executa			Executa			
313050 Illicínea/MG		Executa			Executa	Executa		Executa			Executa			
352050 Indaiatuba/SP	Executa	Executa	Executa		Executa	Executa		Não executa	Executa	Executa	Executa	Não executa	Executa	
313080 Ingai/MG		Não executa			Não executa	Não executa	Não executa							
313110 Inimutaba/MG														
352080 Inúbia Paulista/SP	Executa	Não executa	Executa		Executa	Executa	Executa		Executa	Executa	Executa			
313115 Ipaba/MG	Não executa	Executa	Executa											
313120 Ipanema/MG	Executa	Executa	Executa		Executa	Executa	Executa	Executa	Executa	Executa	Executa	Executa		
313130 Ipatinga/MG	Executa	Executa	Não executa	Não executa	Não executa	Executa	Não executa	Executa	Executa	Não executa	Executa	Não executa	Não executa	Não executa
352100 Iperó/SP		Executa	Executa		Executa			Executa	Executa	Não executa	Executa			Executa
352110 Ipeúna/SP	Executa	Executa			Executa	Executa	Executa					Executa		

TABELA Os01a - INFORMAÇÕES SOBRE OUTROS SERVIÇOS, EXECUTADOS PELA PREFEITURA

ANO DE  
REFERÊNCIA  
**2010**

Município	Outros Serviços executados pela Prefeitura														
	Lavação de vias e praças	Poda de árvores	Limpeza de feiras e mercados	Limpeza de praias	Limpeza de bocas-de-lobo	Pintura de meio fio	Limpeza de lotes vagos	Remoção de animais mortos	Coleta de pneus velhos	Coleta de pilhas e baterias	Coleta de resíduos volumosos	Coleta de lâmpadas fluorescentes	Coleta de resíduos eletrônicos	Outros serviços	
Código	Nome/UF	Os001	Os040	Os003	Os004	Os005	Os006	Os007	Os008	Os009	Os010	Os011	Os047	Os050	Os043
<b>Região Sudeste</b>															
352140	Iracemápolis/SP	Executa	Não executa				Não executa		Executa			Executa			
352150	Irapuã/SP	Executa	Executa			Executa		Executa	Executa	Executa		Executa			
352170	Itaberá/SP	Executa	Executa			Executa	Executa		Executa	Executa	Executa	Executa			
313170	Itabira/MG	Executa	Executa	Executa	Não executa	Executa	Executa	Executa	Executa	Executa	Não executa	Executa	Não executa	Não executa	Não executa
313190	Itabirito/MG		Executa			Executa	Não executa		Executa	Executa	Executa				
330190	Itaboraí/RJ		Executa	Executa											
320270	Itaguaçu/ES	Executa	Executa	Executa	Não executa	Executa	Executa	Executa	Executa	Não executa	Não executa	Executa	Não executa	Não executa	Executa
330200	Itaguaí/RJ	Não executa	Executa	Não executa	Não executa	Executa	Não executa	Não executa	Não executa	Não executa	Não executa	Não executa	Não executa	Não executa	
313220	Itaguara/MG	Executa	Executa	Executa			Executa		Executa	Executa		Executa			
352180	Itaí/SP	Executa	Executa	Executa	Executa	Executa	Executa	Executa	Executa	Executa	Executa	Executa	Não executa	Não executa	Executa
313230	Itaipé/MG			Executa											
352190	Itajobi/SP														
313240	Itajubá/MG	Não executa	Executa	Não executa		Não executa	Não executa	Executa	Não executa	Executa	Executa	Executa	Executa		
330205	Italva/RJ		Executa			Executa	Executa	Executa	Executa						
313250	Itamarandiba/MG			Executa											
313290	Itamogi/MG	Não executa	Executa	Não executa	Não executa	Executa	Executa	Não executa	Executa		Executa	Executa	Executa	Executa	Não executa
313300	Itamonte/MG	Executa	Executa	Executa		Executa	Executa		Executa		Executa	Executa		Executa	
352210	Itanhaém/SP	Executa	Executa	Não executa	Não executa	Executa	Executa	Não executa	Executa	Executa	Não executa	Executa	Não executa	Executa	Não executa
313310	Itanhandu/MG		Executa	Executa		Executa	Executa	Executa	Executa	Executa		Executa	Executa		
313330	Itaobim/MG			Executa			Executa								
330210	Itaocara/RJ	Executa	Executa	Não executa	Não executa	Executa	Executa		Executa	Executa		Executa		Não executa	
352220	Itapeçerica da Serra/SP		Executa							Executa	Executa				
313350	Itapeçerica/MG														
320280	Itapemirim/ES	Executa	Executa	Executa	Executa		Executa	Executa	Executa			Executa			
352230	Itapetinga/SP	Executa	Executa	Executa		Executa	Executa	Executa	Executa	Executa		Executa	Executa	Executa	
352240	Itapeva/SP		Executa	Executa		Executa	Executa	Executa	Executa	Executa	Executa	Executa	Executa	Executa	
352250	Itapevi/SP	Não executa	Executa	Não executa	Não executa	Não executa	Não executa	Não executa		Executa	Não executa	Executa	Não executa	Executa	
352260	Itapira/SP	Executa	Executa	Executa	Não executa	Executa	Não executa	Executa	Executa		Não executa	Executa	Não executa	Executa	
352265	Itapirapuã Paulista/SP	Não executa	Executa	Não executa	Não executa										
352270	Itápolis/SP	Executa	Executa	Executa	Não executa	Executa	Executa	Executa	Executa	Executa	Não executa	Executa	Executa		
352300	Itapura/SP	Executa	Executa	Executa	Executa	Executa	Executa	Não executa	Executa	Executa	Executa	Executa	Executa	Executa	Não executa
352310	Itaquaquecetuba/SP		Executa	Executa			Executa								
352320	Itararé/SP		Executa	Executa		Executa		Executa		Executa					
352330	Itariri/SP	Executa	Executa	Executa		Executa	Não executa	Não executa	Executa	Não executa	Não executa	Executa	Não executa	Não executa	
352340	Itatiba/SP	Executa	Executa	Não executa		Não executa	Não executa	Não executa	Não executa	Executa	Não executa	Não executa	Não executa	Não executa	Não executa
313380	Itáuna/MG		Executa	Executa		Executa	Executa	Executa	Executa	Executa	Executa	Executa	Não executa	Não executa	
352360	Itirapina/SP		Não executa		Não executa										
352390	Itu/SP	Não executa	Executa	Não executa	Não executa	Não executa	Não executa	Não executa	Não executa	Não executa	Não executa	Não executa			
313420	Ituiutaba/MG		Executa			Executa	Executa	Executa	Executa	Executa		Executa			

TABELA Os01a - INFORMAÇÕES SOBRE OUTROS SERVIÇOS, EXECUTADOS PELA PREFEITURA

ANO DE  
REFERÊNCIA  
2010

Município	Outros Serviços executados pela Prefeitura														
	Lavação de vias e praças	Poda de árvores	Limpeza de feiras e mercados	Limpeza de praias	Limpeza de bocas-de-lobo	Pintura de meio fio	Limpeza de lotes vagos	Remoção de animais mortos	Coleta de pneus velhos	Coleta de pilhas e baterias	Coleta de resíduos volumosos	Coleta de lâmpadas fluorescentes	Coleta de resíduos eletrônicos	Outros serviços	
Código	Nome/UF	Os001	Os040	Os003	Os004	Os005	Os006	Os007	Os008	Os009	Os010	Os011	Os047	Os050	Os043
<b>Região Sudeste</b>															
352400	Itupeva/SP	Executa	Executa	Executa		Executa	Executa	Executa	Executa	Executa	Executa	Executa	Não executa	Executa	Executa
313440	Iturama/MG	Não executa	Executa	Executa		Executa	Executa	Executa	Executa	Não executa					
313450	Itutinga/MG	Executa	Executa	Não executa	Não executa	Executa	Executa	Não executa	Executa	Executa	Não executa	Executa	Não executa	Não executa	Não executa
352410	Ituverava/SP	Executa	Executa	Executa	Não executa	Executa	Executa	Executa	Executa	Executa	Executa	Executa	Não executa	Não executa	
352420	Jaborandi/SP	Executa	Não executa	Não executa	Não executa	Executa	Executa	Executa	Executa	Executa	Executa	Executa	Não executa	Não executa	
352430	Jaboticabal/SP	Executa	Executa	Executa		Executa	Executa	Executa	Executa	Executa		Executa			
352440	Jacarei/SP	Não executa	Não executa	Não executa		Não executa	Não executa		Não executa			Não executa			Não executa
313470	Jacinto/MG	Executa	Executa	Executa		Executa	Executa			Executa					
313480	Jacuí/MG		Executa			Executa	Executa		Executa						
352470	Jaguariúna/SP	Executa	Não executa	Executa		Executa	Executa	Executa	Executa	Executa	Executa	Executa			
352480	Jales/SP		Executa												
330227	Japeri/RJ		Executa	Não executa			Não executa					Executa			
352510	Jardinópolis/SP	Executa	Executa	Executa											
352520	Jarinu/SP		Executa	Executa											
352530	Jaú/SP	Não executa	Executa	Executa		Executa	Não executa	Executa	Executa	Executa	Não executa	Não executa	Executa	Não executa	
313540	Jeceaba/MG	Executa	Executa												
313550	Jequeri/MG														
320310	Jerônimo Monteiro/ES														
313610	Joanésia/MG	Não executa	Executa	Executa		Executa	Executa	Executa	Executa	Não executa	Não executa	Executa	Não executa	Não executa	
313620	João Monlevade/MG	Executa	Executa	Executa	Não executa	Executa	Executa	Não executa	Executa	Não executa	Não executa	Não executa	Não executa	Não executa	
320313	João Neiva/ES	Não executa	Não executa	Não executa	Não executa	Executa	Não executa	Não executa	Não executa	Executa	Não executa	Executa	Não executa	Não executa	
352560	João Ramalho/SP	Não executa	Não executa	Não executa		Executa	Executa	Não executa	Executa	Executa	Executa	Não executa	Não executa	Executa	
313655	José Raydan/MG	Não executa	Executa	Não executa	Não executa	Executa	Executa	Executa	Executa	Não executa	Não executa	Executa	Não executa	Não executa	
313670	Juiz de Fora/MG	Executa	Não executa	Executa	Não executa	Não executa	Não executa	Não executa	Executa	Executa	Não executa	Executa	Não executa	Não executa	Executa
352580	Júlio Mesquita/SP	Executa	Executa			Executa	Executa	Executa	Executa	Executa	Executa	Executa			
352590	Jundiaí/SP	Não executa	Não executa	Não executa		Não executa	Não executa		Não executa			Não executa			
352610	Juquiá/SP	Não executa	Não executa	Executa	Não executa	Executa	Não executa	Executa	Executa	Não executa	Não executa	Não executa	Não executa	Não executa	
313690	Juruiaia/MG	Executa	Executa	Não executa	Não executa										
313710	Lagamar/MG														
313750	Lagoa Formosa/MG	Executa	Executa			Executa	Executa		Executa						
313760	Lagoa Santa/MG	Executa	Executa			Executa	Executa		Executa						
313780	Lambari/MG	Executa	Executa	Executa		Executa	Executa		Executa			Executa			
352640	Laranjal Paulista/SP	Executa	Executa	Não executa		Executa	Executa		Executa	Não executa					Não executa
352660	Lavrinhas/SP		Executa			Executa	Executa		Executa	Executa		Executa			
313835	Leme do Prado/MG														
352680	Lençóis Paulista/SP	Executa	Executa	Executa	Não executa	Executa	Executa	Executa	Executa	Executa	Executa	Executa	Executa	Executa	
313860	Lima Duarte/MG														
313862	Limeira do Oeste/MG		Executa			Executa	Executa	Executa	Executa	Executa					Executa
352690	Limeira/SP	Não executa	Não executa	Não executa	Não executa										

TABELA Os01a - INFORMAÇÕES SOBRE OUTROS SERVIÇOS, EXECUTADOS PELA PREFEITURA

ANO DE  
REFERÊNCIA  
2010

Município	Outros Serviços executados pela Prefeitura														
	Lavação de vias e praças	Poda de árvores	Limpeza de feiras e mercados	Limpeza de praias	Limpeza de bocas-de-lobo	Pintura de meio fio	Limpeza de lotes vagos	Remoção de animais mortos	Coleta de pneus velhos	Coleta de pilhas e baterias	Coleta de resíduos volumosos	Coleta de lâmpadas fluorescentes	Coleta de resíduos eletrônicos	Outros serviços	
Código	Nome/UF	Os001	Os040	Os003	Os004	Os005	Os006	Os007	Os008	Os009	Os010	Os011	Os047	Os050	Os043
<b>Região Sudeste</b>															
352700	Lindóia/SP	Executa	Executa	Não executa	Não executa										
320320	Linhaires/ES	Executa	Executa	Executa	Executa										
352710	Lins/SP	Executa	Não executa	Não executa			Executa		Executa	Executa	Executa	Executa		Executa	
313865	Lontra/MG	Executa	Executa	Executa		Executa	Executa	Executa	Executa						
352725	Lourdes/SP		Executa	Executa	Executa	Executa	Executa	Não executa	Executa		Executa				
352740	Lucélia/SP	Executa	Executa	Executa		Executa	Executa	Executa	Executa	Não executa	Executa		Executa	Executa	
352750	Lucianópolis/SP	Executa	Executa	Não executa	Não executa	Executa	Executa	Executa	Executa	Executa	Não executa	Executa	Não executa	Não executa	Não executa
352760	Luís Antônio/SP	Executa	Executa			Executa	Executa	Executa	Executa	Executa	Executa	Executa	Executa	Executa	
313868	Luislândia/MG	Não executa	Executa	Executa	Não executa	Executa	Executa	Executa	Executa	Não executa	Não executa	Executa	Não executa	Não executa	
352790	Lutécia/SP	Executa	Executa	Executa	Não executa	Executa	Executa	Executa	Executa	Executa	Executa	Executa	Não executa	Não executa	
313880	Luz/MG	Executa	Executa			Executa	Executa	Executa	Executa	Executa					
330240	Macaé/RJ	Não executa	Não executa	Não executa	Não executa	Não executa	Não executa	Não executa	Não executa	Não executa	Não executa	Não executa	Não executa	Não executa	Não executa
352800	Macatuba/SP	Executa	Executa												
352810	Macaubal/SP		Executa			Executa	Executa	Executa	Executa	Executa		Executa	Executa	Executa	
330245	Macuco/RJ	Não executa	Não executa	Não executa	Não executa	Executa	Não executa	Não executa	Executa	Executa	Não executa	Não executa	Não executa	Não executa	
352830	Magda/SP									Executa	Executa	Executa	Executa	Executa	Executa
352850	Mairiporã/SP	Não executa	Executa	Executa		Executa	Executa		Executa						
352860	Manduri/SP		Executa	Executa		Executa			Executa			Executa			
313930	Manga/MG	Executa	Executa	Executa		Executa	Executa		Executa						
330260	Mangaratiba/RJ														
313940	Manhuaçu/MG			Executa		Executa	Executa		Executa						
313960	Mantena/MG	Executa	Executa	Executa		Executa	Executa		Executa						
320330	Mantenópolis/ES	Executa	Executa	Executa		Executa	Executa		Executa			Executa			
352870	Marabá Paulista/SP		Executa			Executa	Executa	Executa	Executa	Executa	Executa			Executa	
352880	Maracai/SP	Executa	Não executa	Executa		Executa	Executa	Executa	Executa	Executa	Executa	Executa	Executa	Executa	
352885	Marapoama/SP	Executa	Não executa												
313990	Maria da Fé/MG														
314000	Mariana/MG	Executa	Não executa	Executa		Executa	Executa		Executa	Não executa	Não executa	Executa			
330270	Maricá/RJ		Executa	Executa	Executa	Executa	Executa	Não executa	Executa	Não executa	Não executa		Não executa	Não executa	
320335	Marilândia/ES	Executa	Executa	Executa	Não executa										
352900	Marília/SP	Executa	Executa	Executa		Executa	Executa	Executa	Executa	Executa	Executa	Executa	Executa	Executa	Executa
314020	Maripá de Minas/MG	Executa	Executa			Executa	Executa		Executa	Executa	Executa	Executa	Executa	Executa	
352920	Martinópolis/SP	Executa	Executa	Executa	Executa	Executa	Executa	Executa	Executa	Executa	Executa	Não executa	Executa	Executa	
352930	Matão/SP	Executa	Não executa	Não executa		Executa	Não executa	Não executa	Não executa	Executa	Executa	Executa	Executa	Executa	
314070	Mateus Leme/MG	Executa	Executa	Executa											
314120	Matutina/MG		Executa			Executa	Executa	Executa	Executa	Executa	Executa	Executa	Executa		
352940	Mauá/SP	Não executa	Não executa	Não executa	Não executa	Não executa	Não executa	Não executa	Não executa	Não executa	Não executa	Executa	Não executa	Não executa	Não executa
314140	Medina/MG	Executa	Executa	Executa		Executa	Executa		Executa			Executa			
330280	Mendes/RJ	Executa	Executa			Executa	Executa		Executa	Executa	Executa			Executa	Executa

TABELA Os01a - INFORMAÇÕES SOBRE OUTROS SERVIÇOS, EXECUTADOS PELA PREFEITURA

ANO DE  
REFERÊNCIA  
2010

Município	Outros Serviços executados pela Prefeitura													
	Lavação de vias e praças	Poda de árvores	Limpeza de feiras e mercados	Limpeza de praias	Limpeza de bocas-de-lobo	Pintura de meio fio	Limpeza de lotes vagos	Remoção de animais mortos	Coleta de pneus velhos	Coleta de pilhas e baterias	Coleta de resíduos volumosos	Coleta de lâmpadas fluorescentes	Coleta de resíduos eletrônicos	Outros serviços
Código Nome/UF	Os001	Os040	Os003	Os004	Os005	Os006	Os007	Os008	Os009	Os010	Os011	Os047	Os050	Os043
<b>Região Sudeste</b>														
352960 Meridiano/SP		Executa	Executa		Executa	Executa	Executa	Executa	Executa	Não executa		Não executa	Não executa	Não executa
330285 Mesquita/RJ														
352970 Miguelópolis/SP	Executa	Executa		Executa	Executa	Executa		Executa	Não executa	Não executa	Executa			
314190 Minduri/MG	Executa	Executa			Executa	Não executa		Executa	Executa					
353000 Mira Estrela/SP	Executa	Não executa		Executa							Executa			
330300 Miracema/RJ	Executa	Executa	Não executa	Não executa	Executa	Executa	Não executa			Não executa	Não executa	Não executa	Não executa	
353010 Mirandópolis/SP														
353030 Mirassol/SP	Executa	Executa	Não executa	Não executa	Executa	Executa	Não executa	Executa	Executa	Executa	Executa	Executa	Executa	Não executa
353040 Mirassolândia/SP	Executa	Executa	Não executa	Não executa										
353070 Mogi Guaçu/SP	Executa	Executa	Executa		Não executa	Executa	Executa	Executa	Não executa	Executa	Executa	Executa	Executa	
353060 Moji das Cruzes/SP	Não executa	Executa	Não executa	Não executa										
353090 Mombuca/SP		Executa				Executa	Executa	Executa			Executa			
353110 Mongaguá/SP	Executa	Não executa	Não executa	Executa	Executa	Executa	Executa	Executa	Não executa	Não executa	Executa	Não executa	Não executa	
314270 Montalvânia/MG	Executa	Executa	Executa		Executa	Executa		Executa	Executa					
320350 Montanha/ES		Executa	Executa											
353130 Monte Alto/SP	Executa	Executa	Executa		Executa	Executa		Não executa	Executa	Não executa	Executa		Não executa	
314290 Monte Azul/MG	Não executa	Não executa	Não executa		Não executa									
314310 Monte Carmelo/MG														
353160 Monte Castelo/SP														
353180 Monte Mor/SP														
314320 Monte Santo de Minas/MG		Executa			Executa	Executa	Executa	Executa	Não executa					
314340 Monte Sião/MG	Não executa	Não executa	Não executa	Não executa	Executa	Executa	Não executa	Executa	Não executa	Não executa	Executa		Não executa	Não executa
353170 Monteiro Lobato/SP		Executa				Executa	Executa	Executa						Executa
314330 Montes Claros/MG		Executa	Executa		Executa	Executa	Executa	Executa			Executa			
314350 Morada Nova de Minas/MG	Executa				Executa				Executa					
353190 Morro Agudo/SP	Executa	Executa	Executa		Executa	Executa	Executa	Executa	Executa	Executa				
314360 Morro da Garça/MG	Executa	Executa				Executa	Executa	Executa	Executa					
353200 Morungaba/SP	Executa	Executa	Executa											
353205 Motuca/SP	Executa	Executa	Não executa	Não executa							Executa	Executa	Não executa	
320360 Mucurici/ES	Executa	Executa	Executa		Executa	Executa	Executa	Executa	Executa		Executa			
320380 Muqui/ES														
314390 Muriaé/MG	Executa	Executa	Executa	Não executa	Executa	Executa	Não executa	Executa	Executa	Não executa	Executa	Não executa	Executa	
314410 Muzambinho/MG	Executa	Executa	Executa		Executa			Executa						
353215 Nantes/SP	Executa	Executa			Executa	Executa	Executa	Executa	Executa	Executa	Executa	Executa		
353220 Narandiba/SP	Executa	Executa	Executa		Executa	Executa		Executa	Executa	Executa	Executa	Não executa	Executa	
330310 Natividade/RJ	Não executa	Executa	Não executa		Não executa	Não executa								
314450 Nazareno/MG	Executa	Executa			Executa	Executa		Executa	Executa		Executa			
314460 Nepomuceno/MG	Executa	Executa	Executa	Não executa										
353260 Nhandeara/SP					Executa	Executa			Executa	Executa		Executa	Executa	

TABELA Os01a - INFORMAÇÕES SOBRE OUTROS SERVIÇOS, EXECUTADOS PELA PREFEITURA

ANO DE  
REFERÊNCIA  
**2010**

Município	Outros Serviços executados pela Prefeitura														
	Lavação de vias e praças	Poda de árvores	Limpeza de feiras e mercados	Limpeza de praias	Limpeza de bocas-de-lobo	Pintura de meio fio	Limpeza de lotes vagos	Remoção de animais mortos	Coleta de pneus velhos	Coleta de pilhas e baterias	Coleta de resíduos volumosos	Coleta de lâmpadas fluorescentes	Coleta de resíduos eletrônicos	Outros serviços	
Código	Nome/UF	Os001	Os040	Os003	Os004	Os005	Os006	Os007	Os008	Os009	Os010	Os011	Os047	Os050	Os043
<b>Região Sudeste</b>															
330330	Niterói/RJ	Executa	Não executa	Não executa	Executa	Não executa	Executa	Não executa	Executa	Não executa	Executa	Executa	Executa	Executa	Executa
353280	Nova Aliança/SP														
314467	Nova Belém/MG	Executa	Executa	Executa		Executa	Executa	Executa	Executa	Executa		Executa			
353282	Nova Campina/SP		Executa			Executa	Executa					Executa			
353284	Nova Canaã Paulista/SP	Não executa	Não executa			Não executa	Não executa		Não executa	Não executa	Não executa		Não executa	Não executa	
353286	Nova Castilho/SP	Executa	Não executa												
353290	Nova Europa/SP	Executa	Executa	Não executa	Não executa	Executa	Executa	Executa	Executa	Executa	Não executa	Executa	Não executa	Não executa	
330340	Nova Friburgo/RJ	Executa	Não executa	Executa		Executa	Executa	Não executa	Executa	Não executa	Não executa	Não executa	Não executa	Não executa	
330350	Nova Iguaçu/RJ			Não executa			Não executa		Não executa			Não executa			
314480	Nova Lima/MG	Executa	Executa	Executa		Não executa	Não executa		Executa						
353330	Nova Luzitânia/SP	Executa	Não executa												
353340	Nova Odessa/SP	Executa	Executa	Executa		Executa	Executa	Executa	Executa	Não executa	Não executa	Executa	Não executa		Executa
313660	Nova União/MG														
353325	Novais/SP														
314530	Novo Cruzeiro/MG	Executa	Executa	Executa	Não executa										
353350	Novo Horizonte/SP														
353390	Olímpia/SP	Executa	Executa			Executa	Não executa	Não executa	Executa	Executa					
314550	Olímpio Noronha/MG	Não executa	Executa	Não executa	Não executa	Executa	Executa	Não executa	Executa	Não executa	Não executa	Executa	Não executa	Não executa	
314570	Oliveira Fortes/MG														
314560	Oliveira/MG	Executa	Executa	Executa											
353400	Onda Verde/SP	Não executa	Executa	Executa	Não executa	Executa	Executa	Executa	Executa	Executa	Não executa	Executa	Não executa	Não executa	
314587	Orizânia/MG	Executa	Não executa												
353430	Orlândia/SP	Executa	Executa	Não executa		Executa	Não executa	Não executa	Não executa	Executa	Executa	Não executa	Executa	Executa	
353440	Osasco/SP	Não executa													
353470	Ourinhos/SP														
314590	Ouro Branco/MG	Executa	Executa	Executa		Executa	Executa	Executa	Executa	Executa			Não executa		
314600	Ouro Fino/MG	Executa	Executa	Executa	Não executa										
314610	Ouro Preto/MG	Executa				Não executa	Não executa		Executa	Executa			Executa		
353475	Ouroeste/SP	Executa	Executa	Executa	Executa										
353490	Pacaembu/SP														
314630	Padre Paraíso/MG	Executa	Executa	Executa		Executa	Executa		Executa	Executa		Executa	Não executa	Não executa	
314655	Pai Pedro/MG	Executa	Executa						Executa						
314650	Pains/MG	Executa	Executa	Não executa	Não executa	Executa	Executa	Executa	Executa	Não executa	Executa	Executa	Não executa	Não executa	Não executa
353520	Palmeira d'Oeste/SP														
353530	Palmital/SP	Executa	Executa	Não executa		Executa	Executa	Não executa	Executa	Executa	Executa	Não executa	Executa	Executa	Executa
353540	Panorama/SP	Executa	Executa	Executa	Executa	Não executa	Executa	Não executa	Executa	Executa	Executa	Executa	Não executa	Executa	Não executa
314700	Paracatu/MG	Executa	Executa	Executa		Não executa	Executa	Executa	Executa	Executa	Executa	Não executa	Executa	Executa	
353550	Paraguaçu Paulista/SP		Executa	Executa		Executa	Executa		Executa	Executa	Executa	Executa	Executa	Executa	
353560	Paraibuna/SP	Executa	Executa	Executa	Não executa	Executa	Executa	Não executa	Executa	Executa	Executa	Executa	Não executa	Não executa	

TABELA Os01a - INFORMAÇÕES SOBRE OUTROS SERVIÇOS, EXECUTADOS PELA PREFEITURA

ANO DE  
REFERÊNCIA  
2010

Município	Outros Serviços executados pela Prefeitura													
	Lavação de vias e praças	Poda de árvores	Limpeza de feiras e mercados	Limpeza de praias	Limpeza de bocas-de-lobo	Pintura de meio fio	Limpeza de lotes vagos	Remoção de animais mortos	Coleta de pneus velhos	Coleta de pilhas e baterias	Coleta de resíduos volumosos	Coleta de lâmpadas fluorescentes	Coleta de resíduos eletrônicos	Outros serviços
Código Nome/UF	Os001	Os040	Os003	Os004	Os005	Os006	Os007	Os008	Os009	Os010	Os011	Os047	Os050	Os043
<b>Região Sudeste</b>														
314730 Paraisópolis/MG														
353590 Paranapuã/SP	Não executa	Executa	Não executa	Não executa	Executa	Não executa	Não executa	Executa	Executa	Não executa	Executa	Não executa	Não executa	Não executa
353625 Parisi/SP	Executa	Executa	Executa		Executa	Executa	Executa	Executa	Executa	Executa	Executa	Executa	Executa	Executa
314750 Passabém/MG														
314790 Passos/MG	Não executa	Executa	Não executa		Executa	Não executa	Executa	Executa	Não executa	Não executa	Executa	Não executa	Não executa	
314800 Patos de Minas/MG	Executa	Executa	Executa	Não executa	Executa	Executa	Executa	Executa	Executa	Não executa	Executa	Não executa	Não executa	
330385 Paty do Alferes/RJ														
353640 Paulicéia/SP	Executa		Executa	Executa	Executa	Executa	Executa	Executa	Executa	Executa	Executa			
353650 Paulínia/SP	Não executa	Executa	Não executa	Não executa	Não executa	Não executa	Não executa	Não executa	Executa	Não executa	Não executa	Não executa	Não executa	Não executa
314840 Paulistas/MG	Executa	Executa	Executa		Executa	Executa	Executa	Executa						
353660 Paulo de Faria/SP		Não executa												
314850 Pavão/MG	Não executa	Executa	Executa	Não executa	Não executa	Executa	Não executa	Executa	Não executa	Executa	Executa	Não executa	Não executa	Não executa
353670 Pederneiras/SP	Executa	Executa	Não executa	Executa	Executa	Executa	Executa	Executa	Executa	Executa	Executa	Executa	Executa	
314890 Pedra do Indaíá/MG	Executa	Executa												
314900 Pedra Dourada/MG	Executa	Executa			Executa	Executa	Executa	Executa	Executa		Executa			
314910 Pedralva/MG		Executa			Executa	Executa		Executa	Não executa	Executa	Executa	Não executa	Executa	
353690 Pedranópolis/SP		Executa			Executa	Executa	Executa	Executa		Executa				
353710 Pedreira/SP	Executa	Executa	Executa											
353715 Pedrinhas Paulista/SP	Executa	Executa	Executa	Não executa	Executa	Executa	Executa	Executa	Executa	Executa	Executa	Executa	Executa	Executa
353730 Penápolis/SP	Executa	Executa	Executa	Não executa	Executa	Executa	Não executa	Executa	Executa	Executa	Executa	Executa	Executa	
314950 Pequeri/MG	Executa	Executa			Executa	Executa		Executa	Executa					
353740 Pereira Barreto/SP	Executa	Executa	Executa	Executa	Executa	Executa	Executa	Executa	Executa	Executa	Executa	Executa	Executa	Executa
353750 Pereiras/SP		Executa												
314995 Periquito/MG		Executa				Executa								
353760 Peruibe/SP														
315000 Pescador/MG		Executa			Executa	Executa	Executa	Executa			Executa			
330390 Petrópolis/RJ														
353770 Piacatu/SP		Não executa												
315015 Piedade de Caratinga/MG		Executa			Não executa	Não executa	Não executa	Não executa			Não executa			
353780 Piedade/SP		Executa	Executa											
353790 Pilar do Sul/SP	Não executa	Executa	Executa	Não executa	Executa	Executa	Executa	Executa	Executa	Executa	Executa	Não executa	Não executa	
315050 Pimenta/MG		Executa						Executa	Executa					
353800 Pindamonhangaba/SP	Executa	Não executa	Executa		Executa	Executa	Executa	Executa	Executa		Executa			
353810 Pindorama/SP	Não executa	Não executa	Não executa	Não executa										
315053 Pingo-d'Água/MG	Executa	Executa	Executa		Executa	Executa	Executa	Executa			Executa			
353820 Pinhalzinho/SP		Executa			Executa	Executa	Executa	Executa						
330395 Pinheiral/RJ		Executa			Executa	Executa	Executa	Executa						
353860 Piracaia/SP	Não executa	Não executa	Não executa	Não executa	Executa	Não executa	Não executa		Não executa	Não executa	Executa	Não executa	Não executa	
315060 Piracema/MG	Executa	Executa	Executa		Executa	Executa	Não executa	Executa			Executa			



TABELA Os01a - INFORMAÇÕES SOBRE OUTROS SERVIÇOS, EXECUTADOS PELA PREFEITURA

ANO DE  
REFERÊNCIA  
**2010**

Município	Outros Serviços executados pela Prefeitura													
	Lavação de vias e praças	Poda de árvores	Limpeza de feiras e mercados	Limpeza de praias	Limpeza de bocas-de-lobo	Pintura de meio fio	Limpeza de lotes vagos	Remoção de animais mortos	Coleta de pneus velhos	Coleta de pilhas e baterias	Coleta de resíduos volumosos	Coleta de lâmpadas fluorescentes	Coleta de resíduos eletrônicos	Outros serviços
Código Nome/UF	Os001	Os040	Os003	Os004	Os005	Os006	Os007	Os008	Os009	Os010	Os011	Os047	Os050	Os043
<b>Região Sudeste</b>														
353870 Piracicaba/SP	Não executa	Não executa	Não executa	Não executa	Não executa	Não executa	Não executa	Não executa	Executa	Executa		Executa	Não executa	
330400 Pirai/RJ	Executa	Executa	Executa	Não executa	Executa	Executa	Não executa	Executa	Executa	Executa	Executa	Não executa	Não executa	Não executa
353880 Piraju/SP	Executa	Executa	Executa		Executa	Executa	Executa	Executa	Executa	Executa				
315070 Pirajuba/MG	Executa	Executa				Executa					Executa			
353900 Pirangi/SP	Executa	Executa	Não executa	Não executa	Executa	Executa	Executa	Executa	Executa	Executa	Executa	Executa	Executa	
315090 Piranguçu/MG					Executa									
315110 Pirapetinga/MG		Executa			Executa	Executa		Executa						
315120 Pirapora/MG	Executa	Executa	Executa	Executa	Executa	Executa	Executa	Executa	Executa	Não executa	Não executa	Não executa	Não executa	
353930 Pirassununga/SP	Executa	Executa	Não executa		Executa	Executa	Executa	Executa	Executa	Não executa	Não executa	Não executa	Não executa	
353950 Pitangueiras/SP	Executa	Não executa			Executa	Executa	Executa	Executa	Executa	Executa	Executa	Executa	Executa	Executa
353970 Platina/SP														
353980 Poá/SP	Não executa	Executa	Não executa		Não executa	Executa	Não executa	Executa			Executa			
315180 Poços de Caldas/MG	Executa	Executa	Executa		Executa	Executa	Executa	Executa	Executa	Não executa	Executa			
315200 Pompéu/MG	Executa	Executa	Executa		Executa	Executa		Executa	Executa					
354010 Pongai/SP	Executa	Executa				Executa	Executa	Executa	Não executa					
320425 Ponto Belo/ES	Não executa	Executa	Executa	Não executa										
315217 Ponto dos Volantes/MG														
354040 Populina/SP	Executa	Executa	Executa		Executa	Executa	Executa	Executa	Executa	Não executa	Executa	Não executa	Não executa	
354050 Porangaba/SP	Executa	Executa			Executa	Executa		Executa						
330410 Porciúncula/RJ		Executa	Executa		Executa	Executa	Executa	Executa	Executa	Executa				
354060 Porto Feliz/SP	Executa	Executa	Executa											
354070 Porto Ferreira/SP	Executa	Executa	Executa		Executa	Executa	Não executa	Executa		Executa	Não executa	Executa	Executa	
315250 Pouso Alegre/MG	Não executa	Não executa	Não executa		Não executa	Não executa		Não executa			Não executa			
354085 Pracinha/SP		Executa												Executa
354100 Praia Grande/SP	Executa	Executa	Executa	Executa	Executa	Executa	Não executa	Executa	Executa	Não executa	Executa	Não executa	Não executa	Não executa
315280 Prata/MG		Executa			Executa	Executa	Não executa	Executa	Executa		Executa			
354110 Presidente Alves/SP	Executa	Executa			Executa		Executa	Executa	Executa		Executa			
315310 Presidente Bernardes/MG														
354130 Presidente Epitácio/SP														
354140 Presidente Prudente/SP														
354150 Presidente Venceslau/SP	Executa	Executa	Executa		Executa	Executa	Executa	Executa	Executa	Executa	Executa	Executa	Executa	
354160 Promissão/SP	Executa	Executa	Executa	Não executa	Executa	Executa	Não executa	Executa	Executa	Executa	Executa	Não executa	Não executa	
354170 Quatá/SP	Executa													
330414 Queimados/RJ	Não executa	Executa	Não executa	Não executa	Executa	Não executa	Executa	Executa	Não executa	Não executa	Executa	Não executa	Não executa	Não executa
315380 Queluzito/MG		Executa			Executa	Executa		Executa	Executa	Executa				
354200 Quintana/SP		Executa				Executa	Executa	Executa	Executa		Executa			
354210 Rafard/SP	Executa	Executa	Executa		Executa	Executa	Executa	Executa	Executa	Não executa	Executa	Não executa		
315400 Raul Soares/MG														
354230 Redenção da Serra/SP		Executa												

TABELA Os01a - INFORMAÇÕES SOBRE OUTROS SERVIÇOS, EXECUTADOS PELA PREFEITURA

ANO DE  
REFERÊNCIA  
2010

Município	Outros Serviços executados pela Prefeitura													
	Lavação de vias e praças	Poda de árvores	Limpeza de feiras e mercados	Limpeza de praias	Limpeza de bocas-de-lobo	Pintura de meio fio	Limpeza de lotes vagos	Remoção de animais mortos	Coleta de pneus velhos	Coleta de pilhas e baterias	Coleta de resíduos volumosos	Coleta de lâmpadas fluorescentes	Coleta de resíduos eletrônicos	Outros serviços
Código Nome/UF	Os001	Os040	Os003	Os004	Os005	Os006	Os007	Os008	Os009	Os010	Os011	Os047	Os050	Os043
<b>Região Sudeste</b>														
354240 Regente Feijó/SP	Não executa	Executa	Executa											
354250 Reginópolis/SP		Executa												
315420 Resende Costa/MG	Executa	Executa			Executa	Executa	Executa	Executa			Executa			
315430 Resplendor/MG	Executa	Executa	Executa		Executa	Executa	Não executa	Executa	Não executa	Não executa	Executa	Executa	Executa	
315440 Ressaquinha/MG	Executa	Executa												
354280 Ribeira/SP														
354290 Ribeirão Bonito/SP														
354310 Ribeirão Corrente/SP														
354325 Ribeirão Grande/SP		Executa	Executa		Executa	Executa								
354330 Ribeirão Pires/SP	Executa	Executa	Executa	Não executa	Executa	Não executa	Não executa	Executa	Não executa	Executa	Executa	Não executa	Não executa	Não executa
354340 Ribeirão Preto/SP	Executa	Executa	Não executa		Executa	Não executa	Executa	Executa	Não executa	Não executa	Executa	Não executa	Não executa	
354370 Rincão/SP	Executa	Executa												
354380 Rinópolis/SP		Executa	Executa		Executa	Executa	Não executa	Executa	Executa	Executa	Executa	Executa	Executa	
315480 Rio Acima/MG														
320435 Rio Bananal/ES	Executa	Executa	Não executa	Não executa	Executa	Executa	Executa	Executa	Executa	Não executa	Executa	Não executa	Não executa	Não executa
330430 Rio Bonito/RJ	Executa	Executa	Executa	Não executa	Executa	Executa	Não executa	Executa	Executa	Não executa	Executa	Não executa	Não executa	Não executa
354390 Rio Claro/SP		Executa	Executa		Não executa		Executa	Não executa						
330450 Rio das Flores/RJ														
330455 Rio de Janeiro/RJ	Executa	Executa	Executa	Executa	Executa	Não executa		Executa	Executa	Executa	Executa	Não executa	Não executa	
315510 Rio do Prado/MG	Executa	Executa	Executa											
315500 Rio Doce/MG	Executa	Executa	Executa		Executa	Executa	Executa	Executa		Executa	Executa	Executa		
315530 Rio Manso/MG	Executa	Executa	Não executa	Não executa	Executa	Executa	Executa	Executa	Executa	Executa	Executa	Executa	Não executa	Não executa
320440 Rio Novo do Sul/ES														
315570 Rio Piracicaba/MG		Executa				Executa			Executa					
315590 Rio Preto/MG						Executa		Executa						
354420 Riolândia/SP	Executa	Executa	Executa	Executa	Não executa	Não executa			Executa	Executa	Executa	Executa	Executa	
354350 Riversul/SP		Executa			Executa	Executa	Executa	Executa						
315620 Rochedo de Minas/MG	Executa	Executa			Executa	Executa	Executa	Executa			Executa			
315630 Rodeiro/MG		Executa												
354450 Rubinéia/SP	Executa	Executa	Executa		Não executa	Executa	Executa	Executa	Executa	Executa	Executa	Executa	Executa	
315670 Sabará/MG	Executa	Executa	Executa		Executa	Executa		Executa	Executa					
354470 Sagres/SP	Não executa	Executa	Não executa	Não executa										
354490 Sales Oliveira/SP	Executa	Executa	Não executa	Não executa	Executa	Executa	Executa	Executa	Executa	Não executa	Executa	Executa	Não executa	Não executa
354500 Salesópolis/SP		Executa	Executa											
315700 Salinas/MG		Executa	Executa		Executa	Executa	Não executa	Executa			Executa			
315710 Salto da Divisa/MG		Executa	Executa		Executa	Executa		Executa						
354530 Salto de Pirapora/SP	Executa	Executa			Executa	Não executa	Não executa	Não executa						
354540 Salto Grande/SP	Executa	Executa	Não executa	Executa										
354520 Salto/SP			Não executa											

TABELA Os01a - INFORMAÇÕES SOBRE OUTROS SERVIÇOS, EXECUTADOS PELA PREFEITURA

ANO DE  
REFERÊNCIA  
**2010**

Município	Outros Serviços executados pela Prefeitura													
	Lavação de vias e praças	Poda de árvores	Limpeza de feiras e mercados	Limpeza de praias	Limpeza de bocas-de-lobo	Pintura de meio fio	Limpeza de lotes vagos	Remoção de animais mortos	Coleta de pneus velhos	Coleta de pilhas e baterias	Coleta de resíduos volumosos	Coleta de lâmpadas fluorescentes	Coleta de resíduos eletrônicos	Outros serviços
Código Nome/UF	Os001	Os040	Os003	Os004	Os005	Os006	Os007	Os008	Os009	Os010	Os011	Os047	Os050	Os043
<b>Região Sudeste</b>														
354560 Santa Adélia/SP	Executa	Executa	Executa		Executa	Executa	Executa							Não executada
354580 Santa Bárbara d'Oeste/SP	Não executada	Executa	Executa		Executa	Executa		Executa	Executa		Executa			
315720 Santa Bárbara/MG	Executa	Executa												
354600 Santa Branca/SP	Executa	Executa	Executa		Executa	Executa		Executa			Executa			
354610 Santa Clara d'Oeste/SP														
354620 Santa Cruz da Conceição/SP	Executa	Executa												
354630 Santa Cruz das Palmeiras/SP	Executa	Executa			Executa	Executa	Executa	Executa	Não executada	Não executada	Executa	Executa	Executa	
354650 Santa Ernestina/SP														
354670 Santa Gertrudes/SP	Executa	Executa	Não executada	Não executada	Executa	Executa	Não executada	Executa	Executa	Não executada	Executa	Não executada	Não executada	
354680 Santa Isabel/SP	Executa	Executa	Executa	Não executada	Executa	Executa	Não executada	Executa	Executa	Executa	Executa		Executa	Executa
320450 Santa Leopoldina/ES	Executa	Executa			Executa	Executa	Executa	Executa			Executa			
354690 Santa Lúcia/SP	Executa	Executa	Não executada	Não executada	Executa	Executa	Executa	Executa	Executa	Executa	Executa	Não executada	Não executada	Executa
315780 Santa Luzia/MG	Executa	Executa	Não executada		Executa	Não executada	Não executada	Não executada	Executa		Não executada			
354700 Santa Maria da Serra/SP	Não executada	Não executada	Não executada	Não executada	Executa	Executa	Não executada	Executa	Executa	Executa	Não executada	Executa	Executa	
330460 Santa Maria Madalena/RJ	Executa	Executa	Executa	Não executada	Executa	Executa	Executa	Executa	Executa	Não executada	Executa	Não executada	Não executada	
354710 Santa Mercedes/SP	Executa	Executa	Executa		Executa	Executa	Não executada	Executa	Executa	Não executada				Executa
354750 Santa Rita do Passa Quatro/SP														
315960 Santa Rita do Sapucaí/MG	Executa	Executa	Executa		Executa	Executa	Executa		Executa					
354740 Santa Rita d'Oeste/SP	Executa	Não executada	Executa	Não executada	Executa	Executa	Executa	Executa	Executa	Executa	Executa	Executa	Executa	
315980 Santa Vitória/MG			Não executada						Executa					
354720 Santana da Ponte Preta/SP		Executa				Executa		Executa	Executa	Executa	Executa		Executa	
354730 Santana de Parnaíba/SP	Executa	Executa	Não executada	Não executada	Executa	Executa	Não executada	Não executada	Não executada	Não executada	Não executada	Não executada	Não executada	Não executada
315870 Santana do Garambéu/MG														
354770 Santo Anastácio/SP		Não executada	Executa		Executa	Executa		Executa	Executa				Executa	
354780 Santo André/SP		Executa	Não executada	Não executada	Executa	Executa	Não executada	Não executada	Não executada	Não executada	Não executada	Não executada	Não executada	
354790 Santo Antônio da Alegria/SP		Executa												
354800 Santo Antônio de Posse/SP														
315990 Santo Antônio do Amparo/MG														
316030 Santo Antônio do Jacinto/MG														
354810 Santo Antônio do Jardim/SP		Executa	Executa											
316040 Santo Antônio do Monte/MG		Executa			Executa	Executa		Executa	Executa					
316060 Santo Hipólito/MG														
354840 Santópolis do Aguapeí/SP	Executa	Executa												
354850 Santos/SP	Não executada	Não executada	Não executada	Não executada	Não executada	Executa	Não executada	Não executada	Não executada	Não executada	Não executada	Não executada	Não executada	
354870 São Bernardo do Campo/SP	Executa	Executa	Não executada		Executa	Executa			Não executada	Não executada	Não executada			
316090 São Brás do Suaçuí/MG		Executa												
354880 São Caetano do Sul/SP	Executa	Executa	Executa	Não executada	Executa	Executa		Executa	Não executada	Não executada	Executa	Não executada	Não executada	
354890 São Carlos/SP	Executa	Executa	Executa		Executa	Não executada	Executa	Executa	Executa	Não executada	Executa		Não executada	
316095 São Domingos das Dores/MG		Executa			Executa	Executa	Executa	Executa			Executa			

TABELA Os01a - INFORMAÇÕES SOBRE OUTROS SERVIÇOS, EXECUTADOS PELA PREFEITURA

ANO DE  
REFERÊNCIA  
2010

Município	Outros Serviços executados pela Prefeitura													
	Lavação de vias e praças	Poda de árvores	Limpeza de feiras e mercados	Limpeza de praias	Limpeza de bocas-de-lobo	Pintura de meio fio	Limpeza de lotes vagos	Remoção de animais mortos	Coleta de pneus velhos	Coleta de pilhas e baterias	Coleta de resíduos volumosos	Coleta de lâmpadas fluorescentes	Coleta de resíduos eletrônicos	Outros serviços
Código Nome/UF	Os001	Os040	Os003	Os004	Os005	Os006	Os007	Os008	Os009	Os010	Os011	Os047	Os050	Os043
<b>Região Sudeste</b>														
316105 São Félix de Minas/MG	Executa	Executa			Executa	Executa	Executa	Executa			Executa			
316140 São Francisco do Glória/MG	Não executa	Executa	Não executa	Não executa	Executa	Executa	Executa	Executa	Executa	Não executa	Executa	Não executa	Não executa	
320470 São Gabriel da Palha/ES	Executa	Executa	Executa		Executa	Executa		Executa						
316160 São Geraldo da Piedade/MG														
316165 São Geraldo do Baixo/MG		Executa												
316170 São Gonçalo do Abaeté/MG														
316180 São Gonçalo do Pará/MG		Executa			Executa	Executa		Executa	Executa					
316200 São Gonçalo do Sapucaí/MG	Executa	Executa	Executa		Executa		Executa	Executa	Executa	Não executa	Não executa	Não executa	Não executa	
330490 São Gonçalo/RJ														
316210 São Gotardo/MG														
354910 São João da Boa Vista/SP	Não executa	Executa	Não executa		Executa	Executa	Executa	Executa	Não executa	Não executa	Executa	Não executa	Não executa	
354925 São João de Iracema/SP														
330510 São João de Meriti/RJ	Executa	Executa	Executa	Não executa	Executa	Executa	Executa	Executa						
316250 São João del Rei/MG	Executa	Executa	Executa		Executa	Executa	Executa	Executa	Executa	Não executa			Não executa	
316280 São João Evangelista/MG	Executa	Executa	Executa		Executa	Executa		Executa						Executa
354940 São Joaquim da Barra/SP	Executa	Não executa			Não executa	Não executa	Executa	Executa	Executa	Não executa	Executa	Executa	Executa	Não executa
316294 São José da Barra/MG	Executa	Executa	Executa		Executa	Executa		Executa	Executa		Executa			
354950 São José da Bela Vista/SP														
316295 São José da Lapa/MG	Executa	Executa			Executa	Executa	Executa	Executa			Executa			
330513 São José de Ubá/RJ	Executa	Executa			Executa	Executa		Executa						
320480 São José do Calçado/ES														
316340 São José do Goiabal/MG	Executa	Executa												
316350 São José do Jacuri/MG	Executa	Executa			Executa	Executa								
354970 São José do Rio Pardo/SP	Executa	Executa	Executa		Executa	Executa	Executa	Executa	Não executa		Executa			
354980 São José do Rio Preto/SP	Não executa		Não executa		Executa	Executa	Executa	Executa	Não executa				Não executa	
330515 São José do Vale do Rio Preto/RJ														
354990 São José dos Campos/SP	Executa	Executa	Executa		Executa	Executa		Executa	Executa	Executa	Executa	Executa	Executa	
354995 São Lourenço da Serra/SP														
355000 São Luís do Paraitinga/SP	Executa	Executa	Executa		Executa	Executa		Executa						
320490 São Mateus/ES	Não executa	Não executa	Não executa	Não executa	Não executa	Não executa	Não executa	Não executa	Não executa	Não executa	Não executa	Não executa	Não executa	
316380 São Miguel do Anta/MG	Executa	Executa												
355030 São Paulo/SP														
316390 São Pedro da União/MG		Executa												
355050 São Pedro do Turvo/SP														
355040 São Pedro/SP	Executa	Executa	Executa			Executa	Executa							
320495 São Roque do Canaã/ES	Executa	Executa			Executa	Executa	Executa	Executa						
355060 São Roque/SP		Executa	Executa		Executa	Executa		Não executa	Executa		Executa			
355080 São Sebastião da Gramma/SP		Executa			Executa			Executa		Executa	Executa			
330530 São Sebastião do Alto/RJ														

TABELA Os01a - INFORMAÇÕES SOBRE OUTROS SERVIÇOS, EXECUTADOS PELA PREFEITURA

ANO DE  
REFERÊNCIA  
**2010**

Município	Outros Serviços executados pela Prefeitura														
	Lavação de vias e praças	Poda de árvores	Limpeza de feiras e mercados	Limpeza de praias	Limpeza de bocas-de-lobo	Pintura de meio fio	Limpeza de lotes vagos	Remoção de animais mortos	Coleta de pneus velhos	Coleta de pilhas e baterias	Coleta de resíduos volumosos	Coleta de lâmpadas fluorescentes	Coleta de resíduos eletrônicos	Outros serviços	
Código	Nome/UF	Os001	Os040	Os003	Os004	Os005	Os006	Os007	Os008	Os009	Os010	Os011	Os047	Os050	Os043
<b>Região Sudeste</b>															
316450	São Sebastião do Maranhão/MG	Não executa	Executa	Executa		Executa	Executa	Não executa	Executa	Não executa	Não executa		Não executa	Não executa	
316470	São Sebastião do Paraíso/MG		Executa												
316480	São Sebastião do Rio Preto/MG	Executa	Executa												
355070	São Sebastião/SP														
316500	São Tiago/MG		Não executa												
355100	São Vicente/SP		Executa	Não executa	Executa	Executa	Executa		Executa	Executa		Executa			
316540	Sapucaí-Mirim/MG	Executa	Executa	Executa	Não executa	Executa	Executa	Não executa	Executa	Executa	Executa	Executa	Executa	Executa	
316570	Senador Firmino/MG	Não executa	Executa	Não executa	Não executa	Executa	Executa	Não executa	Executa	Não executa	Executa	Não executa	Não executa	Não executa	Não executa
316600	Senhora de Oliveira/MG														
316640	Seritinga/MG		Executa			Executa	Executa		Executa						
316670	Serra dos Aimorés/MG	Não executa	Executa	Executa		Executa	Executa	Não executa	Executa	Não executa	Não executa	Não executa	Não executa	Não executa	
320500	Serra/ES	Não executa	Não executa	Não executa	Não executa	Não executa	Não executa	Não executa	Não executa	Não executa	Não executa	Não executa	Não executa	Não executa	Não executa
316690	Serrania/MG		Executa												
316695	Serranópolis de Minas/MG		Executa	Executa			Executa		Não executa	Não executa					Não executa
316710	Serro/MG	Executa	Executa	Executa	Não executa	Executa	Executa	Não executa	Executa	Executa	Não executa	Não executa	Não executa		
355170	Sertãozinho/SP	Executa	Não executa	Não executa		Não executa	Não executa	Executa	Não executa	Executa		Executa			
355180	Sete Barras/SP														
316720	Sete Lagoas/MG	Executa	Não executa	Executa											
316750	Simão Pereira/MG		Executa			Executa	Executa								
316760	Simonésia/MG	Executa	Executa	Executa		Executa	Executa	Executa	Executa						
355210	Socorro/SP	Executa	Executa	Executa											
316780	Soledade de Minas/MG	Executa	Executa	Executa		Executa	Executa	Não executa	Executa	Não executa	Não executa	Executa	Não executa	Não executa	
355220	Sorocaba/SP	Não executa	Não executa	Não executa		Executa	Executa	Executa	Não executa	Executa	Não executa	Executa	Não executa	Não executa	
355230	Sud Mennucci/SP	Executa	Executa	Não executa	Não executa	Executa	Executa	Executa	Não executa	Executa	Executa	Executa	Executa	Não executa	Não executa
355240	Sumaré/SP	Executa	Executa	Executa	Não executa	Executa	Executa	Executa	Executa	Executa	Não executa	Executa	Não executa	Não executa	
355255	Suzanápolis/SP	Executa	Não executa	Executa	Não executa	Executa	Executa	Executa	Executa	Executa	Não executa	Executa	Não executa	Não executa	
355250	Suzano/SP	Não executa	Executa	Não executa		Executa	Não executa		Executa						Executa
355260	Tabapuá/SP	Executa	Executa						Executa				Executa	Executa	
355270	Tabatinga/SP														
355280	Taboão da Serra/SP	Não executa	Executa	Não executa		Executa	Executa	Executa	Não executa	Não executa	Não executa	Executa	Não executa	Não executa	
316800	Taiobeiras/MG		Executa	Executa			Executa								
355320	Taiúva/SP														
355330	Tambaú/SP		Executa	Executa		Executa		Executa	Executa	Não executa	Não executa	Executa	Não executa	Não executa	
316820	Tapirai/MG		Executa			Executa	Executa	Executa	Executa	Executa	Executa	Executa			
355350	Tapirai/SP		Executa												
355370	Taquaritinga/SP	Executa	Executa	Não executa	Não executa										
355380	Taquarituba/SP	Executa	Executa	Executa											
355400	Tatui/SP	Executa	Executa	Não executa		Executa	Executa	Executa	Executa	Executa	Executa	Executa	Executa	Executa	
355410	Taubaté/SP	Executa	Executa	Executa	Não executa	Executa	Executa	Executa	Executa	Executa	Não executa			Não executa	

TABELA Os01a - INFORMAÇÕES SOBRE OUTROS SERVIÇOS, EXECUTADOS PELA PREFEITURA

ANO DE  
REFERÊNCIA  
2010

Município	Outros Serviços executados pela Prefeitura													
	Lavação de vias e praças	Poda de árvores	Limpeza de feiras e mercados	Limpeza de praias	Limpeza de bocas-de-lobo	Pintura de meio fio	Limpeza de lotes vagos	Remoção de animais mortos	Coleta de pneus velhos	Coleta de pilhas e baterias	Coleta de resíduos volumosos	Coleta de lâmpadas fluorescentes	Coleta de resíduos eletrônicos	Outros serviços
Código Nome/UF	Os001	Os040	Os003	Os004	Os005	Os006	Os007	Os008	Os009	Os010	Os011	Os047	Os050	Os043
<b>Região Sudeste</b>														
316850 Teixeira/MG	Executa	Executa	Executa		Executa	Executa		Executa			Executa			
355430 Teodoro Sampaio/SP		Executa	Executa		Executa	Executa	Executa	Executa	Não executa	Não executa	Não executa		Não executa	
316860 Teófilo Otoni/MG	Não executa	Executa	Não executa	Não executa										
355440 Terra Roxa/SP	Executa	Executa			Executa	Executa	Executa	Executa	Executa		Executa			
316900 Tocantins/MG	Executa	Executa												
355465 Torre de Pedra/SP	Executa	Executa				Executa	Não executa	Executa	Não executa	Executa	Executa		Executa	
355475 Trabiju/SP														
355480 Tremembé/SP	Executa	Executa	Executa		Executa		Não executa	Executa	Não executa	Não executa	Executa	Não executa		
316930 Três Corações/MG	Executa	Executa	Executa		Executa	Não executa	Não executa	Executa	Executa	Executa	Executa		Executa	
355490 Três Fronteiras/SP		Executa												
316935 Três Marias/MG														
316950 Tumiritinga/MG														
355500 Tupã/SP	Executa	Executa	Não executa		Executa	Executa	Executa	Executa	Executa	Executa	Executa	Executa	Executa	Executa
355520 Turiúba/SP					Executa	Executa		Executa	Executa					
317000 Ubai/MG		Executa												
317010 Uberaba/MG	Executa	Executa	Não executa		Não executa	Executa		Executa	Executa		Executa			Não executa
317020 Uberlândia/MG	Executa	Executa	Não executa		Executa	Não executa	Executa	Executa	Executa	Não executa	Executa	Não executa	Não executa	
355550 Ubirajara/SP		Executa			Executa	Executa	Executa							
317043 União de Minas/MG														
355580 Urânia/SP														
355590 Uru/SP	Executa	Executa			Executa	Executa	Não executa	Executa	Executa	Executa	Executa	Executa	Executa	Executa
317047 Uruana de Minas/MG	Executa	Executa												
317052 Uruçuia/MG		Executa				Executa		Executa						
355600 Urupês/SP	Executa	Executa			Executa	Executa	Executa	Executa	Executa		Executa		Executa	
330610 Valença/RJ	Executa	Executa	Executa		Executa	Executa	Executa	Executa	Executa					
355620 Valinhos/SP	Executa	Executa	Não executa		Não executa	Não executa	Não executa	Não executa	Não executa	Não executa	Executa	Não executa		
355630 Valparaíso/SP	Executa	Executa			Executa	Executa	Executa	Executa	Executa	Executa	Executa	Executa	Executa	
320503 Vargem Alta/ES	Executa	Executa	Não executa	Não executa	Executa	Executa	Executa	Executa	Não executa					
317060 Vargem Bonita/MG														
355640 Vargem Grande do Sul/SP	Executa	Executa	Executa	Não executa	Executa	Executa	Não executa	Executa	Não executa	Executa	Executa	Executa	Executa	
355645 Vargem Grande Paulista/SP														
317070 Varginha/MG	Executa	Executa	Executa		Executa	Executa	Executa	Executa	Executa		Executa			
317075 Varjão de Minas/MG														
330615 Varre-Sai/RJ														
317080 Várzea da Palma/MG														
330620 Vassouras/RJ		Executa	Executa		Executa	Executa	Não executa	Executa	Executa	Executa	Executa			
317100 Vazante/MG														
320506 Venda Nova do Imigrante/ES	Executa	Executa	Executa	Não executa										
317115 Vermelho Novo/MG	Executa	Executa			Executa	Executa								

TABELA Os01a - INFORMAÇÕES SOBRE OUTROS SERVIÇOS, EXECUTADOS PELA PREFEITURA

ANO DE  
REFERÊNCIA  
**2010**

Município	Outros Serviços executados pela Prefeitura													
	Lavação de vias e praças	Poda de árvores	Limpeza de feiras e mercados	Limpeza de praias	Limpeza de bocas-de-lobo	Pintura de meio fio	Limpeza de lotes vagos	Remoção de animais mortos	Coleta de pneus velhos	Coleta de pilhas e baterias	Coleta de resíduos volumosos	Coleta de lâmpadas fluorescentes	Coleta de resíduos eletrônicos	Outros serviços
Código Nome/UF	Os001	Os040	Os003	Os004	Os005	Os006	Os007	Os008	Os009	Os010	Os011	Os047	Os050	Os043
<b>Região Sudeste</b>														
317120 Vespasiano/MG	Executa	Executa	Não executa	Não executa	Executa	Executa	Executa	Executa	Não executa	Não executa	Não executa	Não executa		
320510 Viana/ES	Não executa	Não executa	Não executa		Executa	Não executa		Executa						
317130 Viçosa/MG	Executa		Executa		Executa	Executa		Executa			Executa			Executa
320515 Vila Pavão/ES	Executa	Executa			Executa	Executa		Executa			Executa			
355670 Vinhedo/SP	Não executa	Não executa	Não executa		Executa	Não executa		Não executa	Não executa	Não executa	Executa	Não executa	Não executa	
355680 Viradouro/SP		Executa			Executa	Executa	Não executa	Executa	Executa	Executa	Executa	Não executa	Não executa	
317170 Virgínia/MG														
317190 Virgolândia/MG	Não executa	Executa	Executa		Executa	Executa	Não executa	Executa		Não executa	Não executa	Executa	Executa	
317200 Visconde do Rio Branco/MG	Executa	Executa	Executa		Executa	Executa	Não executa		Não executa	Executa	Executa	Não executa	Não executa	
355695 Vitória Brasil/SP														
320530 Vitória/ES	Não executa	Não executa	Não executa	Não executa	Não executa	Não executa		Não executa			Não executa			
330630 Volta Redonda/RJ	Executa	Executa	Executa	Não executa	Executa	Executa	Não executa	Executa		Não executa	Executa	Não executa	Não executa	Não executa
355700 Votorantim/SP	Executa	Executa	Executa	Não executa	Executa	Executa	Não executa	Executa	Não executa	Executa	Executa	Não executa	Executa	
355710 Votuporanga/SP	Executa	Não executa	Executa		Executa	Executa	Não executa	Executa	Executa	Executa	Executa	Executa	Executa	
355715 Zacarias/SP		Executa		Executa	Executa	Executa	Executa	Executa	Executa	Não executa	Executa	Não executa	Não executa	

TABELA Os01b  
INFORMAÇÕES SOBRE OUTROS SERVIÇOS,  
EXECUTADOS POR EMPRESAS CONTRATADAS



TABELA Os01b - INFORMAÇÕES SOBRE OUTROS SERVIÇOS, EXECUTADOS POR EMPRESAS CONTRATADAS

ANO DE  
REFERÊNCIA  
**2010**

Município	Outros serviços executados por empresas contratadas														
	Lavação de vias e praças	Poda de árvores	Limpeza de feiras e mercados	Limpeza de praias	Limpeza de bocas-de-lobo	Pintura de meio fio	Limpeza de lotes vagos	Remoção de animais mortos	Coleta de pneus velhos	Coleta de pilhas e baterias	Coleta de resíduos volumosos	Coleta de lâmpadas fluorescentes	Coleta de resíduos eletrônicos	Outros serviços	
Código	Nome/UF	Os012	Os041	Os014	Os015	Os016	Os017	Os018	Os019	Os020	Os021	Os022	Os048	Os051	Os044
<b>Região Sudeste</b>															
310050	Açucena/MG	Não executa	Não executa	Não executa	Não executa										
350010	Adamantina/SP	Não executa	Não executa	Não executa		Não executa	Não executa		Não executa	Não executa	Não executa	Não executa	Não executa	Não executa	
350020	Adolfo/SP		Não executa		Não executa	Não executa	Não executa		Não executa	Não executa	Não executa	Não executa			
320010	Afonso Cláudio/ES	Não executa	Não executa	Não executa		Não executa	Não executa	Não executa	Não executa		Não executa	Não executa	Não executa	Não executa	
310070	Água Comprida/MG	Não executa	Não executa			Não executa	Não executa	Não executa	Não executa			Não executa			
350030	Aguai/SP		Não executa	Não executa		Não executa	Não executa			Não executa					Não executa
310080	Aguanil/MG		Não executa												
350040	Águas da Prata/SP	Não executa	Executa		Não executa										
350055	Águas de Santa Bárbara/SP														
350060	Águas de São Pedro/SP	Não executa	Não executa			Não executa	Não executa	Não executa				Não executa			
350070	Agudos/SP	Não executa	Não executa	Não executa		Não executa	Não executa	Não executa	Não executa	Não executa	Não executa	Não executa	Não executa	Não executa	
310110	Aimorés/MG	Não executa	Não executa	Não executa		Não executa	Não executa		Não executa	Não executa		Não executa			Não executa
310160	Alfenas/MG	Não executa	Não executa	Não executa	Não executa	Não executa	Executa	Não executa	Não executa	Executa		Executa		Executa	
310180	Alpercata/MG	Não executa	Não executa			Não executa	Não executa		Não executa			Não executa			
350090	Altair/SP		Não executa												
310200	Alterosa/MG														
350100	Altinópolis/SP	Não executa	Não executa	Não executa		Não executa		Não executa	Não executa	Não executa		Não executa			
350110	Alto Alegre/SP					Não executa	Não executa			Não executa	Não executa	Não executa	Não executa	Não executa	Não executa
315350	Alto Jequitibá/MG		Não executa			Não executa	Não executa		Não executa						
320035	Alto Rio Novo/ES														
350115	Alumínio/SP	Executa	Executa	Executa		Executa	Executa		Executa			Executa			
350120	Álvares Florence/SP	Não executa	Executa	Não executa	Não executa	Não executa	Não executa	Não executa	Não executa	Não executa	Não executa	Não executa	Não executa	Não executa	Não executa
350130	Álvares Machado/SP														
350150	Alvinlândia/SP		Não executa							Não executa		Não executa	Não executa	Não executa	
310240	Alvorada de Minas/MG	Não executa	Não executa	Não executa	Não executa										
350160	Americana/SP		Não executa	Executa		Não executa	Não executa		Não executa	Não executa		Não executa		Não executa	
350170	Américo Brasiliense/SP	Não executa	Não executa	Não executa		Não executa	Não executa	Não executa	Não executa		Não executa	Não executa	Não executa		
350190	Amparo/SP	Não executa	Não executa	Não executa		Não executa	Não executa	Não executa	Não executa			Não executa			
310260	Andradas/MG	Não executa	Não executa	Não executa		Não executa	Não executa	Não executa	Não executa	Não executa	Não executa	Não executa	Não executa	Não executa	
350210	Andradina/SP														
310280	Andrelândia/MG	Não executa	Não executa	Não executa	Não executa	Não executa	Não executa	Não executa	Não executa	Não executa	Não executa	Não executa		Não executa	Não executa
350220	Angatuba/SP	Não executa	Não executa	Não executa		Não executa	Não executa				Não executa		Não executa	Não executa	
330010	Angra dos Reis/RJ	Executa	Executa	Executa	Executa										
350230	Anhembi/SP	Não executa	Não executa	Não executa		Não executa	Não executa	Não executa	Não executa		Não executa				
350240	Anhumas/SP														
310290	Antônio Carlos/MG	Não executa	Não executa	Não executa		Não executa	Não executa		Não executa						
310310	Antônio Prado de Minas/MG		Não executa			Não executa	Não executa								
350260	Aparecida d'Oeste/SP		Não executa												
350250	Aparecida/SP	Não executa	Não executa	Não executa		Não executa	Não executa	Não executa	Não executa			Não executa			

TABELA Os01b - INFORMAÇÕES SOBRE OUTROS SERVIÇOS, EXECUTADOS POR EMPRESAS CONTRATADAS

ANO DE  
REFERÊNCIA  
2010

Município	Outros serviços executados por empresas contratadas														
	Lavação de vias e praças	Poda de árvores	Limpeza de feiras e mercados	Limpeza de praias	Limpeza de bocas-de-lobo	Pintura de meio fio	Limpeza de lotes vagos	Remoção de animais mortos	Coleta de pneus velhos	Coleta de pilhas e baterias	Coleta de resíduos volumosos	Coleta de lâmpadas fluorescentes	Coleta de resíduos eletrônicos	Outros serviços	
Código	Nome/UF	Os012	Os041	Os014	Os015	Os016	Os017	Os018	Os019	Os020	Os021	Os022	Os048	Os051	Os044
<b>Região Sudeste</b>															
350270	Apiaí/SP	Não executa	Não executa	Não executa											
350280	Araçatuba/SP	Não executa	Não executa	Não executa		Não executa		Não executa							
350290	Araçoiaba da Serra/SP	Não executa	Não executa	Não executa				Não executa		Não executa					
320060	Aracruz/ES	Executa	Não executa	Executa	Executa	Executa	Executa	Não executa	Executa	Executa	Não executa				
310340	Araçuaí/MG		Não executa	Executa			Não executa				Não executa				
310350	Araguari/MG	Não executa	Executa	Não executa	Não executa	Não executa	Executa	Não executa	Não executa	Não executa	Não executa	Não executa	Não executa	Não executa	
350310	Arandu/SP	Não executa	Não executa	Não executa		Não executa	Executa	Não executa	Não executa	Não executa	Não executa	Não executa	Não executa	Não executa	
310360	Arantina/MG														
350315	Arapeí/SP	Não executa	Não executa	Não executa	Não executa	Não executa	Não executa	Não executa	Não executa	Não executa	Não executa	Não executa	Não executa	Não executa	
310375	Araporã/MG	Não executa	Executa	Não executa	Não executa	Executa	Executa	Executa	Não executa	Não executa	Não executa	Não executa	Não executa	Não executa	Não executa
350320	Araraquara/SP	Executa	Executa	Executa		Executa	Executa	Executa	Executa	Executa		Executa			
350330	Araras/SP	Não executa	Não executa	Não executa	Não executa	Não executa	Não executa	Não executa	Não executa	Não executa	Não executa	Não executa	Não executa	Não executa	
350335	Arco-Íris/SP	Não executa	Não executa	Não executa	Não executa	Não executa	Não executa	Não executa	Não executa	Não executa	Não executa	Não executa	Não executa	Não executa	
310420	Arcos/MG	Não executa	Não executa	Não executa	Não executa	Não executa	Não executa	Não executa	Não executa	Não executa	Não executa	Não executa	Não executa	Não executa	
310445	Aricanduva/MG														
350380	Artur Nogueira/SP	Não executa	Não executa	Não executa		Executa		Não executa	Não executa	Executa	Não executa	Não executa	Executa	Não executa	
350390	Arujá/SP	Executa	Executa			Não executa	Executa		Executa	Não executa	Não executa				
350400	Assis/SP	Não executa	Não executa	Não executa	Não executa	Não executa	Não executa	Não executa	Não executa	Não executa	Não executa	Não executa	Não executa	Não executa	Não executa
350410	Atibaia/SP	Não executa	Executa	Executa		Não executa	Não executa	Não executa	Executa		Não executa		Executa		
320070	Atilio Vivacqua/ES	Não executa	Não executa	Não executa			Não executa	Não executa	Não executa	Não executa		Não executa			
350440	Avanhandava/SP														
350460	Bady Bassitt/SP														
320080	Baixo Guandu/ES	Executa	Não executa	Executa	Não executa	Executa	Não executa	Não executa	Não executa	Não executa	Não executa	Executa	Não executa	Não executa	
350470	Balbinos/SP	Não executa	Não executa				Não executa	Não executa	Não executa			Não executa			
350500	Barão de Antonina/SP		Não executa				Não executa		Não executa						
310540	Barão de Cocais/MG	Não executa	Executa	Não executa		Não executa	Não executa	Não executa	Não executa		Não executa		Não executa		
310560	Barbacena/MG	Não executa		Executa			Executa		Executa	Não executa	Não executa				
350520	Bariú/SP		Não executa	Executa			Executa	Executa	Executa			Executa			
350530	Barra Bonita/SP	Não executa	Executa	Não executa								Não executa	Não executa	Não executa	
350535	Barra do Chapéu/SP	Não executa	Não executa												
310570	Barra Longa/MG	Não executa	Não executa			Não executa	Não executa	Não executa	Não executa			Não executa			
330040	Barra Mansa/RJ	Não executa	Não executa	Não executa		Não executa	Não executa	Não executa	Não executa	Não executa	Não executa	Não executa	Não executa	Não executa	
350550	Barretos/SP	Executa	Não executa	Executa	Não executa	Não executa	Não executa	Não executa	Não executa	Executa	Não executa	Não executa	Não executa	Não executa	
310590	Barroso/MG														
350570	Barueri/SP														
350580	Bastos/SP			Não executa				Não executa		Não executa		Não executa		Não executa	
350590	Batatais/SP		Não executa			Não executa	Não executa	Não executa	Executa		Não executa				
350600	Bauru/SP	Não executa	Não executa	Não executa	Não executa	Não executa	Não executa	Não executa	Não executa	Não executa	Não executa	Não executa	Não executa	Não executa	Não executa
350610	Bebedouro/SP	Não executa	Não executa	Não executa		Não executa	Não executa	Não executa		Não executa		Não executa	Não executa		

TABELA Os01b - INFORMAÇÕES SOBRE OUTROS SERVIÇOS, EXECUTADOS POR EMPRESAS CONTRATADAS

ANO DE  
REFERÊNCIA  
**2010**

Município	Outros serviços executados por empresas contratadas														
	Lavação de vias e praças	Poda de árvores	Limpeza de feiras e mercados	Limpeza de praias	Limpeza de bocas-de-lobo	Pintura de meio fio	Limpeza de lotes vagos	Remoção de animais mortos	Coleta de pneus velhos	Coleta de pilhas e baterias	Coleta de resíduos volumosos	Coleta de lâmpadas fluorescentes	Coleta de resíduos eletrônicos	Outros serviços	
Código	Nome/UF	Os012	Os041	Os014	Os015	Os016	Os017	Os018	Os019	Os020	Os021	Os022	Os048	Os051	Os044
<b>Região Sudeste</b>															
310610	Belmiro Braga/MG	Não executa	Não executa			Não executa	Não executa			Não executa		Não executa	Não executa	Não executa	
310620	Belo Horizonte/MG	Não executa	Executa	Não executa		Executa	Executa	Executa	Executa	Executa	Não executa		Não executa	Executa	
310640	Belo Vale/MG		Não executa			Não executa		Não executa	Não executa	Não executa		Não executa	Não executa		
350620	Bento de Abreu/SP	Não executa	Não executa												
310650	Berilo/MG		Não executa	Não executa		Não executa		Não executa							
310660	Bertópolis/MG	Não executa	Não executa	Não executa	Não executa	Não executa	Não executa	Não executa	Não executa	Não executa	Não executa	Não executa	Não executa	Não executa	
310670	Betim/MG	Executa	Executa	Executa		Executa	Executa		Executa	Executa		Executa			
310690	Bicas/MG	Não executa	Não executa			Não executa	Não executa				Não executa	Não executa	Não executa	Não executa	
350640	Bilac/SP	Não executa	Não executa	Não executa	Não executa	Não executa	Não executa	Não executa	Não executa	Não executa	Não executa	Não executa	Não executa	Não executa	
350650	Birigui/SP														
350670	Boa Esperança do Sul/SP	Não executa	Não executa	Não executa	Não executa										
350680	Bocaina/SP	Não executa	Não executa	Não executa	Não executa										
350690	Bofete/SP	Não executa	Não executa				Não executa		Não executa		Não executa	Não executa	Não executa	Não executa	
350700	Boituva/SP	Não executa	Não executa	Não executa	Não executa	Não executa	Não executa	Não executa	Não executa	Não executa	Não executa	Não executa	Não executa	Não executa	
330060	Bom Jesus do Itabapoana/RJ														
320110	Bom Jesus do Norte/ES	Não executa	Não executa	Não executa	Não executa	Não executa	Não executa	Não executa	Não executa	Não executa	Não executa		Não executa	Não executa	
350715	Bom Sucesso de Itararé/SP														
310810	Bonfim/MG					Não executa	Não executa		Não executa	Não executa		Não executa			
310825	Bonito de Minas/MG														
350730	Boracéia/SP	Não executa	Não executa			Não executa		Não executa	Não executa	Não executa	Não executa	Não executa	Não executa	Não executa	
310840	Botelhos/MG	Não executa	Não executa	Não executa		Não executa	Não executa		Não executa		Não executa				
350750	Botucatu/SP	Não executa	Executa	Não executa		Não executa	Não executa	Executa	Executa		Não executa			Não executa	
310890	Brasópolis/MG	Não executa	Não executa	Não executa	Não executa	Não executa	Não executa	Não executa	Não executa	Não executa	Não executa	Não executa	Não executa	Não executa	
350770	Braúna/SP	Não executa	Não executa			Não executa	Não executa	Não executa	Não executa	Não executa	Não executa	Não executa			
350780	Brodowski/SP														Não executa
350790	Brotas/SP	Não executa	Executa	Não executa		Não executa	Não executa	Executa	Não executa	Não executa	Não executa	Não executa	Não executa	Não executa	Não executa
310900	Brumadinho/MG	Não executa	Não executa	Não executa	Não executa	Não executa		Não executa	Não executa	Não executa	Não executa	Não executa	Não executa	Não executa	Não executa
310910	Bueno Brandão/MG	Não executa	Não executa	Não executa				Não executa	Não executa			Não executa			
310925	Bugre/MG		Não executa												
350800	Buri/SP	Não executa	Não executa	Não executa	Não executa			Não executa				Não executa			
350810	Buritama/SP	Não executa	Não executa	Não executa	Não executa	Não executa	Não executa	Não executa	Não executa	Não executa	Não executa	Não executa	Não executa	Não executa	
310940	Buritizeiro/MG		Não executa	Não executa											
330070	Cabo Frio/RJ			Executa	Não executa	Não executa	Não executa					Não executa			
350840	Cabreúva/SP	Não executa	Não executa			Executa	Não executa		Não executa	Não executa					
350850	Caçapava/SP	Não executa		Não executa		Não executa	Não executa	Não executa	Não executa	Não executa	Não executa	Não executa	Não executa	Não executa	
310960	Cachoeira da Prata/MG	Não executa	Não executa	Não executa	Não executa	Não executa									
310970	Cachoeira de Minas/MG		Não executa				Não executa								
350870	Caconde/SP	Não executa	Não executa	Não executa		Não executa	Não executa	Não executa	Não executa	Não executa					
311000	Caeté/MG	Não executa	Executa	Não executa	Não executa	Executa	Executa	Não executa	Executa	Não executa	Não executa	Executa	Executa	Executa	

TABELA Os01b - INFORMAÇÕES SOBRE OUTROS SERVIÇOS, EXECUTADOS POR EMPRESAS CONTRATADAS

ANO DE  
REFERÊNCIA  
2010

Município	Outros serviços executados por empresas contratadas														
	Lavação de vias e praças	Poda de árvores	Limpeza de feiras e mercados	Limpeza de praias	Limpeza de bocas-de-lobo	Pintura de meio fio	Limpeza de lotes vagos	Remoção de animais mortos	Coleta de pneus velhos	Coleta de pilhas e baterias	Coleta de resíduos volumosos	Coleta de lâmpadas fluorescentes	Coleta de resíduos eletrônicos	Outros serviços	
Código	Nome/UF	Os012	Os041	Os014	Os015	Os016	Os017	Os018	Os019	Os020	Os021	Os022	Os048	Os051	Os044
<b>Região Sudeste</b>															
350880	Cafelândia/SP		Não executa	Não executa		Não executa			Não executa						
311010	Caiana/MG		Não executa												
350900	Caieiras/SP	Não executa	Executa	Não executa		Executa	Executa		Não executa	Não executa	Não executa				
350920	Cajamar/SP		Não executa	Executa		Não executa	Não executa	Não executa	Não executa			Executa			
350925	Cajati/SP														Não executa
350930	Cajobi/SP	Não executa	Não executa												
350940	Cajuru/SP														
311060	Cambuí/MG	Não executa	Não executa	Não executa		Não executa	Não executa		Não executa	Não executa	Não executa	Não executa			
350950	Campinas/SP	Executa	Executa	Executa		Executa	Executa		Executa	Executa	Executa	Executa	Executa	Executa	
311120	Campo Belo/MG		Não executa	Não executa		Não executa	Não executa	Não executa	Não executa	Não executa					
311140	Campo Florido/MG														
350960	Campo Limpo Paulista/SP	Não executa	Não executa	Executa	Não executa										
350970	Campos do Jordão/SP	Não executa	Executa	Não executa	Não executa	Executa	Não executa	Não executa	Não executa			Não executa	Não executa		Não executa
330100	Campos dos Goytacazes/RJ	Executa		Executa	Executa	Executa	Executa	Executa	Executa	Executa		Executa			
311190	Cana Verde/MG														
311200	Candeias/MG	Não executa	Não executa			Não executa	Não executa	Não executa	Não executa	Não executa	Não executa		Não executa		
351000	Cândido Mota/SP	Não executa		Executa		Não executa	Não executa		Não executa	Não executa					
330110	Cantagalo/RJ	Não executa		Não executa		Não executa	Não executa		Executa	Executa		Executa	Executa	Executa	Não executa
351020	Capão Bonito/SP		Executa	Não executa		Não executa	Não executa		Não executa	Não executa		Não executa			
311210	Caparaó/MG	Não executa	Não executa	Não executa	Não executa										
351030	Capela do Alto/SP	Não executa	Não executa			Não executa	Não executa		Não executa	Não executa	Não executa	Não executa	Não executa	Não executa	
311250	Capim Branco/MG														
311260	Capinópolis/MG			Não executa					Não executa						
311265	Capitão Andrade/MG	Não executa	Não executa	Não executa		Não executa	Não executa	Não executa	Não executa	Não executa	Não executa	Não executa	Não executa	Não executa	Não executa
351040	Capivari/SP	Não executa	Não executa	Não executa			Não executa		Não executa	Não executa		Não executa			
311290	Caputira/MG					Não executa	Não executa								
311300	Caraií/MG														
330093	Carapebus/RJ														
351060	Carapicuíba/SP	Não executa	Não executa	Não executa		Não executa	Não executa		Não executa	Não executa	Não executa				
311350	Carbonita/MG														
330115	Cardoso Moreira/RJ		Não executa			Não executa	Não executa	Não executa	Não executa	Não executa		Não executa			
351070	Cardoso/SP	Não executa	Executa	Não executa	Não executa	Não executa	Executa	Não executa	Não executa	Não executa	Não executa	Não executa	Não executa		
320130	Cariacica/ES	Executa	Executa	Não executa		Executa	Não executa		Não executa						
311370	Carlos Chagas/MG	Não executa	Não executa	Executa	Não executa	Não executa	Executa	Não executa	Executa	Executa	Não executa	Não executa	Não executa	Não executa	Não executa
311390	Carmo da Cachoeira/MG	Não executa	Não executa	Não executa	Não executa	Não executa	Não executa	Não executa	Não executa	Não executa	Não executa	Não executa	Não executa	Não executa	Não executa
311410	Carmo de Minas/MG		Não executa			Não executa	Não executa		Não executa						
311440	Carmo do Rio Claro/MG	Não executa	Não executa	Executa	Não executa										
311450	Carmópolis de Minas/MG														
311455	Carneirinho/MG	Não executa			Não executa	Não executa	Não executa	Não executa	Não executa	Não executa					

TABELA Os01b - INFORMAÇÕES SOBRE OUTROS SERVIÇOS, EXECUTADOS POR EMPRESAS CONTRATADAS

ANO DE  
REFERÊNCIA  
**2010**

Município	Outros serviços executados por empresas contratadas														
	Lavação de vias e praças	Poda de árvores	Limpeza de feiras e mercados	Limpeza de praias	Limpeza de bocas-de-lobo	Pintura de meio fio	Limpeza de lotes vagos	Remoção de animais mortos	Coleta de pneus velhos	Coleta de pilhas e baterias	Coleta de resíduos volumosos	Coleta de lâmpadas fluorescentes	Coleta de resíduos eletrônicos	Outros serviços	
Código	Nome/UF	Os012	Os041	Os014	Os015	Os016	Os017	Os018	Os019	Os020	Os021	Os022	Os048	Os051	Os044
<b>Região Sudeste</b>															
311460	Carrancas/MG	Não executa	Não executa	Não executa		Não executa	Não executa	Não executa	Não executa	Não executa	Não executa	Não executa	Não executa		Não executa
311470	Carvalhópolis/MG		Não executa												
351080	Casa Branca/SP	Não executa	Não executa	Não executa	Não executa	Não executa	Não executa	Não executa	Não executa	Não executa	Não executa	Não executa	Não executa	Não executa	
330130	Casimiro de Abreu/RJ	Não executa	Executa				Executa	Executa	Não executa						
351090	Cássia dos Coqueiros/SP		Não executa			Não executa									
320140	Castelo/ES	Não executa	Executa	Não executa		Não executa						Não executa			
351100	Castilho/SP		Executa	Não executa		Não executa	Executa	Não executa	Não executa	Não executa	Não executa	Não executa	Não executa	Não executa	
351110	Catanduva/SP	Não executa	Executa	Executa		Executa	Executa	Não executa	Executa	Executa	Não executa	Não executa	Não executa	Não executa	
311535	Catas Altas/MG	Não executa	Não executa	Não executa			Não executa		Não executa	Não executa	Não executa		Não executa		
351120	Catiguá/SP														
311547	Catuti/MG	Não executa	Não executa	Não executa	Não executa		Não executa	Não executa	Não executa	Não executa					
351130	Cedral/SP	Não executa	Não executa	Não executa		Não executa	Não executa	Não executa	Não executa	Não executa	Não executa	Não executa	Não executa	Não executa	
351140	Cerqueira César/SP														
351150	Cerquilha/SP		Não executa	Não executa											
351160	Cesário Lange/SP														
351170	Charqueada/SP		Não executa				Não executa								
311630	Cipotânea/MG	Não executa	Não executa			Não executa	Não executa		Não executa			Não executa			
311660	Cláudio/MG	Não executa	Não executa	Executa	Não executa	Executa	Executa	Não executa	Executa				Executa	Executa	
351190	Clementina/SP														
320150	Colatina/ES	Executa	Executa	Executa	Não executa	Executa	Executa	Não executa	Executa	Não executa	Não executa	Não executa	Não executa	Não executa	Executa
351200	Colina/SP	Não executa	Não executa	Não executa	Não executa	Não executa	Não executa	Não executa	Não executa	Executa	Não executa	Não executa	Não executa	Não executa	
330095	Comendador Levy Gasparian/RJ														
311520	Conceição da Barra de Minas/MG	Não executa	Não executa	Não executa	Não executa										
320160	Conceição da Barra/ES	Não executa	Não executa	Não executa	Não executa	Não executa	Não executa	Não executa	Não executa			Não executa			
311740	Conceição de Ipanema/MG	Não executa	Não executa	Não executa	Não executa	Não executa	Não executa	Não executa	Não executa	Não executa					
311770	Conceição do Rio Verde/MG														
311790	Congonhal/MG	Não executa	Não executa			Não executa			Não executa						
311830	Conselheiro Lafaiete/MG	Executa	Executa	Executa											
311840	Conselheiro Pena/MG														
311850	Consolação/MG														
311860	Contagem/MG	Executa	Executa	Executa			Executa		Executa						
311870	Coqueiral/MG														
351240	Cordeirópolis/SP		Não executa							Não executa	Não executa	Não executa			
311890	Cordisburgo/MG														
311900	Cordislândia/MG	Não executa	Não executa	Não executa	Não executa										
311910	Corinto/MG						Não executa	Não executa	Não executa	Não executa					
351250	Coroados/SP							Não executa	Não executa	Não executa	Não executa	Não executa	Não executa	Não executa	
311930	Coromandel/MG	Não executa	Executa	Não executa	Não executa										
311940	Coronel Fabriciano/MG	Não executa	Não executa	Não executa		Não executa	Não executa		Não executa	Não executa		Não executa			

TABELA Os01b - INFORMAÇÕES SOBRE OUTROS SERVIÇOS, EXECUTADOS POR EMPRESAS CONTRATADAS

ANO DE  
REFERÊNCIA  
2010

Município	Outros serviços executados por empresas contratadas														
	Lavação de vias e praças	Poda de árvores	Limpeza de feiras e mercados	Limpeza de praias	Limpeza de bocas-de-lobo	Pintura de meio fio	Limpeza de lotes vagos	Remoção de animais mortos	Coleta de pneus velhos	Coleta de pilhas e baterias	Coleta de resíduos volumosos	Coleta de lâmpadas fluorescentes	Coleta de resíduos eletrônicos	Outros serviços	
Código	Nome/UF	Os012	Os041	Os014	Os015	Os016	Os017	Os018	Os019	Os020	Os021	Os022	Os048	Os051	Os044
<b>Região Sudeste</b>															
351260	Coronel Macedo/SP														
351270	Corumbataí/SP	Não executa	Não executa												
351320	Cristais Paulista/SP	Não executa	Não executa			Não executa	Não executa	Não executa	Não executa						
312030	Cristália/MG	Não executa	Não executa	Não executa		Não executa	Não executa	Não executa	Não executa	Não executa	Não executa	Não executa	Não executa	Não executa	
312050	Cristina/MG	Não executa	Não executa	Não executa	Não executa	Não executa	Não executa	Não executa	Não executa	Não executa	Não executa	Não executa	Não executa	Não executa	
351330	Cruzália/SP	Não executa	Não executa	Executa			Executa		Executa	Não executa	Não executa	Executa	Não executa	Não executa	
351340	Cruzeiro/SP														
351350	Cubatão/SP	Executa	Executa	Executa		Executa	Executa	Não executa	Executa	Executa	Não executa	Executa	Não executa	Não executa	
312090	Curvelo/MG	Não executa	Não executa	Não executa		Não executa	Não executa		Não executa	Não executa					
312125	Delta/MG	Não executa					Não executa	Não executa							
351370	Descalvado/SP														
312140	Desterro de Entre Rios/MG		Não executa			Não executa	Não executa								
351380	Diadema/SP	Executa	Executa	Executa		Não executa	Não executa	Não executa	Executa	Executa	Não executa	Executa	Não executa		
312180	Dionísio/MG		Não executa	Não executa		Não executa	Não executa		Não executa						
351385	Dirce Reis/SP		Não executa			Não executa	Não executa	Não executa	Não executa		Não executa	Não executa	Não executa	Não executa	
312200	Divino/MG		Executa			Executa	Executa	Executa							
351390	Divinolândia/SP	Não executa	Não executa	Não executa		Não executa	Não executa	Não executa	Não executa	Não executa	Não executa	Não executa	Não executa	Não executa	Não executa
312230	Divinópolis/MG		Não executa	Executa		Não executa	Não executa		Não executa	Não executa	Não executa	Não executa			
312240	Divisa Nova/MG														
351400	Dobrada/SP	Não executa	Não executa	Não executa		Não executa	Não executa	Não executa	Não executa			Não executa			
312270	Dom Silvério/MG		Não executa						Não executa	Não executa	Não executa	Não executa	Não executa		
320190	Domingos Martins/ES	Não executa	Não executa	Não executa		Não executa	Não executa	Não executa	Não executa			Não executa			Não executa
312290	Dona Eusébia/MG														
312310	Dores de Guanhães/MG	Não executa	Não executa	Não executa	Não executa	Não executa	Não executa	Não executa	Não executa	Não executa	Não executa	Não executa	Não executa	Não executa	
312340	Doresópolis/MG	Não executa	Não executa	Não executa	Não executa	Não executa	Não executa	Não executa	Não executa	Não executa	Não executa	Não executa	Não executa	Não executa	
351440	Dracena/SP	Não executa	Não executa	Não executa		Não executa	Não executa	Não executa		Não executa	Não executa	Não executa	Não executa	Não executa	Não executa
330170	Duque de Caxias/RJ	Executa	Executa	Executa	Não executa	Executa	Executa	Executa	Executa	Não executa	Não executa	Executa	Não executa	Não executa	Não executa
351490	Elias Fausto/SP	Não executa	Não executa	Não executa											
312360	Elói Mendes/MG	Não executa	Não executa	Não executa	Não executa	Não executa	Não executa	Não executa	Não executa	Não executa	Não executa	Não executa	Não executa	Não executa	
351495	Embaúba/SP	Não executa	Não executa	Não executa	Não executa	Não executa	Não executa	Não executa	Não executa	Não executa	Não executa	Não executa	Não executa	Não executa	Não executa
351500	Embu/SP	Não executa	Executa	Executa	Não executa	Não executa	Não executa	Não executa	Não executa	Não executa	Não executa	Não executa	Não executa	Não executa	Não executa
351515	Engenheiro Coelho/SP	Não executa	Não executa	Não executa	Não executa		Não executa	Não executa	Não executa	Não executa	Não executa	Não executa	Não executa	Não executa	
312380	Engenheiro Navarro/MG		Não executa				Não executa	Não executa	Não executa						
330180	Engenheiro Paulo de Frontin/RJ	Não executa	Não executa	Não executa		Não executa	Não executa	Não executa	Não executa	Não executa	Não executa	Não executa	Não executa	Não executa	
312385	Entre Folhas/MG		Não executa			Não executa	Não executa	Não executa	Não executa			Não executa			
312440	Espírito Santo do Dourado/MG														
351518	Espírito Santo do Pinhal/SP			Não executa								Não executa			
351519	Espírito Santo do Turvo/SP		Não executa			Não executa	Não executa	Não executa		Não executa	Não executa	Não executa	Não executa	Executa	
351530	Estrela do Norte/SP														

TABELA Os01b - INFORMAÇÕES SOBRE OUTROS SERVIÇOS, EXECUTADOS POR EMPRESAS CONTRATADAS

ANO DE  
REFERÊNCIA  
**2010**

Município	Outros serviços executados por empresas contratadas														
	Lavação de vias e praças	Poda de árvores	Limpeza de feiras e mercados	Limpeza de praias	Limpeza de bocas-de-lobo	Pintura de meio fio	Limpeza de lotes vagos	Remoção de animais mortos	Coleta de pneus velhos	Coleta de pilhas e baterias	Coleta de resíduos volumosos	Coleta de lâmpadas fluorescentes	Coleta de resíduos eletrônicos	Outros serviços	
Código	Nome/UF	Os012	Os041	Os014	Os015	Os016	Os017	Os018	Os019	Os020	Os021	Os022	Os048	Os051	Os044
<b>Região Sudeste</b>															
351520	Estrela d'Oeste/SP					Não executa		Não executa	Não executa	Não executa	Não executa	Não executa	Não executa		
312510	Extrema/MG	Não executa	Não executa	Não executa	Não executa	Não executa	Não executa	Não executa	Não executa	Não executa	Não executa	Não executa	Não executa	Não executa	Não executa
312520	Fama/MG														
312530	Faria Lemos/MG	Não executa	Não executa	Não executa	Não executa	Não executa	Não executa		Não executa	Não executa	Não executa	Não executa	Não executa	Não executa	
351540	Fartura/SP	Não executa	Não executa	Não executa		Não executa	Não executa	Não executa	Não executa	Não executa	Não executa	Não executa	Não executa	Não executa	
351560	Fernando Prestes/SP														
351565	Fernão/SP														
351570	Ferraz de Vasconcelos/SP	Não executa	Executa												
351590	Floreal/SP	Não executa	Executa	Não executa	Não executa	Não executa	Não executa	Não executa	Não executa	Não executa	Não executa	Não executa	Não executa	Não executa	Não executa
312600	Florestal/MG	Não executa	Não executa	Não executa		Não executa	Não executa	Não executa	Não executa	Não executa	Não executa	Não executa	Não executa	Não executa	
351600	Flórida Paulista/SP														
312610	Formiga/MG	Não executa	Não executa	Não executa					Não executa	Não executa	Não executa				
312630	Fortaleza de Minas/MG		Não executa	Não executa			Não executa	Não executa	Não executa	Não executa	Não executa	Não executa			
312640	Fortuna de Minas/MG														
351620	Franca/SP	Executa	Executa	Executa		Executa	Executa	Não executa	Executa	Não executa	Não executa	Não executa	Não executa	Não executa	
312650	Francisco Badaró/MG		Não executa	Não executa											
312660	Francisco Dumont/MG	Não executa	Não executa	Não executa		Não executa	Não executa	Não executa	Não executa	Não executa	Não executa	Não executa	Não executa	Não executa	
312705	Fronteira dos Vales/MG		Não executa												
312710	Frutal/MG			Não executa		Não executa	Não executa		Não executa	Não executa	Não executa		Não executa	Não executa	
351650	Gabriel Monteiro/SP	Não executa	Executa			Executa		Não executa	Não executa	Não executa	Não executa	Não executa	Não executa	Não executa	Executa
351660	Gália/SP		Não executa				Não executa		Não executa	Não executa	Não executa			Não executa	
312733	Gameleiras/MG		Não executa												
351670	Garça/SP	Não executa	Não executa	Não executa	Não executa	Não executa	Não executa	Não executa	Executa	Não executa	Não executa	Não executa	Não executa	Não executa	Não executa
351680	Gastão Vidigal/SP		Não executa			Não executa				Não executa	Não executa		Não executa	Não executa	
351690	General Salgado/SP		Não executa			Não executa	Não executa		Não executa	Não executa	Não executa	Não executa	Não executa	Não executa	
351700	Getulina/SP														
312735	Glaucilândia/MG	Não executa	Não executa	Não executa	Não executa	Não executa	Não executa	Não executa	Não executa	Não executa	Não executa	Não executa	Não executa	Não executa	
351710	Glicério/SP		Não executa			Não executa	Não executa		Não executa	Não executa		Não executa			
312750	Gonzaga/MG	Não executa	Não executa	Não executa		Não executa	Não executa	Não executa	Não executa	Não executa	Não executa	Não executa	Não executa	Não executa	
312760	Gouveia/MG	Não executa	Não executa	Não executa	Não executa	Não executa	Não executa	Não executa	Não executa	Não executa	Não executa	Não executa	Não executa	Não executa	
312770	Governador Valadares/MG	Executa	Executa	Executa	Não executa	Executa	Executa	Não executa	Executa	Não executa	Não executa	Executa	Não executa	Não executa	
312780	Grão Mogol/MG	Não executa	Não executa	Não executa		Não executa	Não executa		Não executa						
320230	Guaçuí/ES														
351720	Guaíçara/SP	Não executa	Não executa	Não executa	Não executa	Não executa	Não executa	Não executa	Não executa	Não executa	Não executa	Não executa	Não executa	Não executa	
351730	Guaimbé/SP														
312800	Guanhães/MG	Não executa	Não executa	Não executa											
351750	Guapiaçu/SP	Não executa	Executa			Não executa	Não executa	Executa	Não executa	Não executa	Não executa	Não executa		Não executa	
351760	Guapira/SP	Não executa	Não executa	Não executa		Não executa	Não executa	Não executa	Não executa	Não executa	Não executa	Não executa	Não executa	Não executa	Não executa
351780	Guaraçai/SP	Não executa	Não executa	Não executa		Não executa	Não executa	Não executa	Não executa	Não executa	Não executa	Não executa	Não executa	Não executa	Não executa

TABELA Os01b - INFORMAÇÕES SOBRE OUTROS SERVIÇOS, EXECUTADOS POR EMPRESAS CONTRATADAS

ANO DE  
REFERÊNCIA  
2010

Município	Outros serviços executados por empresas contratadas														
	Lavação de vias e praças	Poda de árvores	Limpeza de feiras e mercados	Limpeza de praias	Limpeza de bocas-de-lobo	Pintura de meio fio	Limpeza de lotes vagos	Remoção de animais mortos	Coleta de pneus velhos	Coleta de pilhas e baterias	Coleta de resíduos volumosos	Coleta de lâmpadas fluorescentes	Coleta de resíduos eletrônicos	Outros serviços	
Código	Nome/UF	Os012	Os041	Os014	Os015	Os016	Os017	Os018	Os019	Os020	Os021	Os022	Os048	Os051	Os044
<b>Região Sudeste</b>															
312820	Guaraciaba/MG	Não executa	Não executa			Não executa	Não executa		Não executa	Não executa	Não executa	Não executa	Não executa	Não executa	Não executa
312840	Guarani/MG	Não executa	Não executa	Não executa	Não executa	Não executa	Não executa	Não executa	Não executa	Não executa	Não executa	Não executa	Não executa	Não executa	
312850	Guarará/MG														
351820	Guararapes/SP														
351830	Guararema/SP	Não executa	Não executa	Não executa	Não executa	Não executa	Não executa	Não executa	Não executa	Não executa	Não executa	Não executa	Não executa	Não executa	Não executa
351840	Guaratinguetá/SP	Não executa	Não executa	Não executa		Não executa	Não executa	Não executa	Não executa	Não executa	Não executa			Não executa	
351860	Guariba/SP	Não executa	Não executa	Não executa											
351870	Guarujá/SP	Executa	Executa	Executa	Executa										
351880	Guarulhos/SP	Não executa	Não executa	Executa		Não executa	Não executa		Executa	Executa		Executa			
351885	Guataporã/SP	Não executa	Não executa	Não executa	Não executa	Não executa	Não executa	Não executa	Não executa	Não executa	Não executa	Não executa	Não executa	Não executa	
312880	Guidoval/MG														
351890	Guzolândia/SP	Não executa	Não executa			Não executa	Não executa		Não executa	Não executa	Não executa	Não executa		Não executa	
351900	Herculândia/SP														
351907	Hortolândia/SP	Executa	Não executa	Não executa			Executa	Não executa	Executa	Não executa					
351910	Iacanga/SP	Não executa	Não executa	Não executa	Não executa	Não executa	Não executa	Não executa	Não executa	Não executa	Não executa	Não executa	Não executa	Não executa	
312950	Ibiá/MG	Não executa	Não executa			Não executa	Não executa	Não executa	Não executa	Não executa	Não executa	Não executa	Não executa		
351940	Ibirá/SP	Não executa	Não executa	Não executa		Não executa	Não executa	Não executa	Não executa	Executa	Executa	Não executa	Executa	Executa	Não executa
312970	Ibiraci/MG														
312980	Ibirité/MG	Não executa	Não executa	Não executa	Não executa	Não executa	Não executa	Não executa	Não executa	Não executa	Não executa	Não executa	Não executa		
351960	Ibitinga/SP	Não executa	Não executa	Não executa	Não executa	Não executa	Não executa	Não executa	Não executa	Não executa	Não executa	Não executa	Não executa	Não executa	
351970	Ibiúna/SP	Executa	Não executa	Executa		Não executa		Não executa	Executa	Não executa	Não executa	Não executa	Não executa	Executa	
320260	Iconha/ES	Não executa	Não executa				Não executa		Não executa			Não executa			Não executa
352000	Igarapu do Tietê/SP	Não executa	Executa	Não executa	Não executa	Não executa	Não executa		Não executa	Não executa	Não executa	Não executa	Não executa	Não executa	
352010	Igarapava/SP														
313010	Igarapé/MG	Não executa	Executa	Não executa			Não executa	Não executa	Não executa	Não executa		Executa			
330187	Iguaba Grande/RJ		Não executa		Executa		Não executa			Não executa					
313040	Ijaci/MG		Não executa	Não executa		Não executa	Executa		Não executa	Não executa		Não executa	Não executa		
352044	Ilha Solteira/SP	Não executa	Não executa	Não executa	Não executa	Não executa	Não executa	Não executa	Não executa	Não executa	Não executa	Não executa	Não executa	Não executa	
352040	Ilhabela/SP		Não executa	Não executa		Não executa	Não executa		Não executa			Não executa			
313050	Ilicínea/MG					Não executa	Não executa		Não executa			Não executa			
352050	Indaiatuba/SP	Não executa	Não executa	Não executa		Não executa	Não executa		Executa	Não executa	Não executa	Não executa	Não executa	Não executa	
313080	Ingai/MG		Não executa			Não executa	Não executa	Não executa							
313110	Inimutaba/MG														
352080	Inúbia Paulista/SP	Não executa	Executa	Não executa		Não executa	Não executa		Não executa	Não executa	Não executa				
313115	Ipaba/MG	Não executa	Não executa	Não executa											
313120	Ipanema/MG	Não executa	Não executa	Não executa		Não executa	Não executa	Não executa	Não executa	Não executa	Não executa	Não executa	Não executa		
313130	Ipatinga/MG	Executa	Não executa	Executa	Não executa	Executa	Executa	Não executa	Executa	Não executa	Não executa	Executa	Não executa	Não executa	Não executa
352100	Iperó/SP		Não executa	Não executa		Não executa			Não executa	Não executa	Não executa	Não executa			Não executa
352110	Ipeúna/SP	Não executa	Não executa			Não executa	Não executa	Não executa					Não executa		



TABELA Os01b - INFORMAÇÕES SOBRE OUTROS SERVIÇOS, EXECUTADOS POR EMPRESAS CONTRATADAS

ANO DE  
REFERÊNCIA  
**2010**

Município	Outros serviços executados por empresas contratadas														
	Lavação de vias e praças	Poda de árvores	Limpeza de feiras e mercados	Limpeza de praias	Limpeza de bocas-de-lobo	Pintura de meio fio	Limpeza de lotes vagos	Remoção de animais mortos	Coleta de pneus velhos	Coleta de pilhas e baterias	Coleta de resíduos volumosos	Coleta de lâmpadas fluorescentes	Coleta de resíduos eletrônicos	Outros serviços	
Código	Nome/UF	Os012	Os041	Os014	Os015	Os016	Os017	Os018	Os019	Os020	Os021	Os022	Os048	Os051	Os044
<b>Região Sudeste</b>															
352140	Iracemápolis/SP	Não executa	Executa				Executa		Não executa			Não executa			
352150	Irapuã/SP	Não executa	Não executa			Não executa		Não executa	Não executa	Não executa		Não executa			
352170	Itaberá/SP	Não executa	Não executa			Não executa	Não executa		Não executa	Não executa	Não executa	Não executa			
313170	Itabira/MG	Não executa	Não executa	Não executa	Não executa	Não executa	Não executa	Não executa	Não executa	Não executa	Não executa	Não executa	Não executa	Não executa	Não executa
313190	Itabirito/MG		Não executa			Não executa	Não executa		Não executa	Não executa	Não executa				
330190	Itaboraí/RJ		Não executa	Não executa											
320270	Itaguçu/ES	Não executa	Não executa	Não executa	Não executa	Não executa	Não executa	Não executa	Não executa	Não executa	Não executa	Não executa	Não executa	Não executa	Não executa
330200	Itaguaí/RJ	Não executa	Não executa	Executa	Executa	Não executa	Executa	Não executa	Executa	Não executa	Não executa	Executa	Não executa	Não executa	
313220	Itaguara/MG	Não executa	Não executa	Não executa			Não executa		Não executa	Não executa		Não executa			
352180	Itaí/SP	Não executa	Não executa	Não executa	Não executa	Não executa	Não executa	Não executa	Não executa	Não executa	Não executa	Não executa	Não executa	Não executa	Não executa
313230	Itaipé/MG			Não executa											
352190	Itajobi/SP														
313240	Itajubá/MG	Executa	Não executa	Executa		Executa	Executa	Não executa	Executa	Não executa	Não executa	Não executa	Não executa		
330205	Italva/RJ		Executa			Executa	Executa	Executa	Executa						
313250	Itamarandiba/MG			Não executa											
313290	Itamogi/MG	Não executa	Não executa	Não executa	Não executa	Não executa	Não executa	Não executa	Não executa		Não executa	Não executa	Não executa	Não executa	Não executa
313300	Itamonte/MG	Não executa	Não executa	Não executa		Não executa	Não executa		Não executa		Não executa			Não executa	
352210	Itanhaém/SP	Executa	Executa	Executa	Executa	Executa	Executa	Executa	Executa	Não executa	Não executa	Não executa	Não executa	Não executa	
313310	Itanhandu/MG		Não executa	Não executa		Não executa	Não executa	Não executa	Não executa	Não executa		Não executa	Não executa		
313330	Itaobim/MG			Não executa			Não executa								
330210	Itaocara/RJ	Não executa	Não executa	Não executa	Não executa	Não executa	Não executa		Não executa	Não executa		Não executa		Não executa	
352220	Itapeçerica da Serra/SP		Não executa							Não executa	Não executa				
313350	Itapeçerica/MG														
320280	Itapemirim/ES	Não executa	Não executa	Não executa	Não executa		Não executa	Não executa	Não executa			Não executa			
352230	Itapetinga/SP	Não executa	Não executa	Não executa		Não executa	Não executa	Não executa	Não executa	Não executa		Não executa	Não executa	Não executa	
352240	Itapeva/SP		Não executa	Não executa		Não executa	Executa	Não executa	Não executa	Não executa	Não executa	Não executa	Não executa	Não executa	
352250	Itapeví/SP	Executa	Executa	Executa	Não executa	Executa	Executa	Executa		Não executa	Não executa	Não executa	Não executa	Não executa	
352260	Itapira/SP	Não executa	Não executa	Executa	Não executa	Não executa	Executa	Não executa	Não executa		Não executa	Não executa	Não executa	Não executa	
352265	Itapirapuã Paulista/SP	Não executa	Não executa	Não executa	Não executa										
352270	Itápolis/SP	Não executa	Não executa	Não executa	Não executa	Não executa	Não executa	Não executa	Não executa	Não executa	Não executa	Não executa	Não executa		
352300	Itapura/SP	Não executa	Não executa	Não executa	Não executa	Não executa	Não executa	Não executa	Não executa	Não executa	Não executa	Não executa	Não executa	Não executa	
352310	Itaquaquecetuba/SP		Não executa	Não executa			Não executa								
352320	Itararé/SP		Executa	Não executa		Não executa		Não executa		Não executa					
352330	Itariri/SP	Não executa	Não executa	Não executa		Não executa	Executa	Não executa	Não executa	Não executa	Não executa	Não executa	Não executa	Não executa	
352340	Itatiba/SP	Executa	Não executa	Executa		Executa	Executa	Executa	Executa	Não executa	Não executa	Executa	Executa	Não executa	Executa
313380	Itaúna/MG		Não executa	Não executa		Não executa	Executa	Não executa	Não executa	Não executa	Não executa	Não executa	Não executa	Não executa	
352360	Itirapina/SP		Executa		Não executa										
352390	Itu/SP	Executa	Executa	Executa	Não executa	Executa	Executa	Não executa	Não executa	Não executa	Executa	Executa			
313420	Ituiutaba/MG		Não executa			Não executa	Não executa	Não executa	Não executa	Não executa		Não executa			

TABELA Os01b - INFORMAÇÕES SOBRE OUTROS SERVIÇOS, EXECUTADOS POR EMPRESAS CONTRATADAS

ANO DE  
REFERÊNCIA  
2010

Município	Outros serviços executados por empresas contratadas														
	Lavação de vias e praças	Poda de árvores	Limpeza de feiras e mercados	Limpeza de praias	Limpeza de bocas-de-lobo	Pintura de meio fio	Limpeza de lotes vagos	Remoção de animais mortos	Coleta de pneus velhos	Coleta de pilhas e baterias	Coleta de resíduos volumosos	Coleta de lâmpadas fluorescentes	Coleta de resíduos eletrônicos	Outros serviços	
Código	Nome/UF	Os012	Os041	Os014	Os015	Os016	Os017	Os018	Os019	Os020	Os021	Os022	Os048	Os051	Os044
<b>Região Sudeste</b>															
352400	Itupeva/SP	Não executa	Não executa	Não executa		Não executa	Não executa	Não executa	Não executa	Não executa	Não executa	Não executa	Executa	Não executa	Não executa
313440	Iturama/MG	Não executa	Executa	Não executa		Não executa	Não executa	Não executa	Executa	Executa					
313450	Itutinga/MG	Não executa	Não executa	Não executa	Não executa	Não executa	Não executa	Não executa	Não executa	Não executa	Não executa	Não executa	Não executa	Não executa	Não executa
352410	Ituverava/SP	Não executa	Não executa	Não executa	Não executa	Não executa	Não executa	Não executa	Não executa	Não executa	Não executa	Não executa	Não executa	Não executa	
352420	Jaborandi/SP	Não executa	Executa	Não executa	Não executa	Não executa	Não executa	Não executa	Não executa	Não executa	Não executa	Não executa	Não executa	Não executa	
352430	Jaboticabal/SP	Não executa	Não executa	Não executa		Não executa	Não executa	Não executa	Não executa	Não executa		Não executa			
352440	Jacarei/SP	Executa	Executa	Executa		Executa	Executa		Executa			Executa			Executa
313470	Jacinto/MG	Não executa	Não executa	Não executa		Não executa	Não executa			Não executa					
313480	Jacui/MG		Não executa			Não executa	Não executa		Não executa						
352470	Jaguariúna/SP	Executa	Executa	Executa		Executa	Executa	Não executa	Executa	Não executa	Não executa	Não executa			
352480	Jales/SP		Não executa												
330227	Japeri/RJ		Não executa	Executa			Executa					Não executa			
352510	Jardinópolis/SP	Não executa	Não executa	Não executa											
352520	Jarinu/SP		Não executa	Não executa											
352530	Jaú/SP	Executa	Não executa	Executa		Não executa	Executa	Não executa	Não executa	Não executa	Não executa	Executa	Não executa	Não executa	
313540	Jeceaba/MG	Não executa	Não executa												
313550	Jequeri/MG														
320310	Jerônimo Monteiro/ES														
313610	Joanésia/MG	Não executa	Não executa	Não executa		Não executa	Não executa	Não executa	Não executa	Não executa	Não executa	Não executa	Não executa	Não executa	
313620	João Monlevade/MG	Não executa	Não executa	Não executa	Não executa	Não executa	Não executa	Não executa	Não executa	Não executa	Não executa	Não executa	Não executa	Não executa	
320313	João Neiva/ES	Não executa	Executa	Executa	Não executa	Não executa	Executa	Não executa	Executa	Não executa	Não executa	Não executa	Não executa	Não executa	
352560	João Ramalho/SP	Não executa	Não executa	Não executa		Não executa	Não executa	Não executa	Não executa	Não executa	Não executa	Não executa	Não executa	Não executa	
313655	José Raydan/MG	Não executa	Não executa	Não executa	Não executa	Não executa	Não executa	Não executa	Não executa	Não executa	Não executa	Não executa	Não executa	Não executa	
313670	Juiz de Fora/MG	Não executa	Não executa	Não executa	Não executa	Não executa	Não executa	Não executa	Não executa	Não executa	Não executa	Não executa	Não executa	Não executa	Não executa
352580	Júlio Mesquita/SP	Não executa	Não executa			Não executa	Não executa	Não executa	Não executa	Não executa	Não executa	Não executa			
352590	Jundiá/SP	Executa	Executa	Executa		Executa	Executa		Executa			Executa			
352610	Juquiá/SP	Não executa	Executa	Não executa	Não executa	Não executa	Executa	Não executa	Não executa	Não executa	Não executa	Não executa	Não executa	Não executa	
313690	Juruiaia/MG	Não executa	Não executa	Não executa	Não executa										
313710	Lagamar/MG														
313750	Lagoa Formosa/MG	Não executa	Não executa			Não executa	Não executa		Não executa						
313760	Lagoa Santa/MG	Não executa	Não executa			Não executa	Não executa		Não executa						
313780	Lambari/MG	Não executa	Não executa	Não executa		Não executa	Não executa		Não executa			Não executa			
352640	Laranjal Paulista/SP	Não executa	Não executa	Não executa		Não executa	Não executa		Não executa	Não executa					Executa
352660	Lavrinhas/SP		Não executa			Não executa	Não executa		Não executa	Não executa		Não executa			
313835	Leme do Prado/MG														
352680	Lençóis Paulista/SP	Não executa	Não executa	Não executa	Não executa	Não executa	Não executa	Não executa	Não executa	Não executa	Não executa	Não executa	Não executa	Não executa	
313860	Lima Duarte/MG														
313862	Limeira do Oeste/MG		Não executa			Não executa	Não executa	Não executa	Não executa	Não executa					Não executa
352690	Limeira/SP	Executa	Executa	Executa	Não executa										

TABELA Os01b - INFORMAÇÕES SOBRE OUTROS SERVIÇOS, EXECUTADOS POR EMPRESAS CONTRATADAS

ANO DE  
REFERÊNCIA  
**2010**

Município	Outros serviços executados por empresas contratadas														
	Lavação de vias e praças	Poda de árvores	Limpeza de feiras e mercados	Limpeza de praias	Limpeza de bocas-de-lobo	Pintura de meio fio	Limpeza de lotes vagos	Remoção de animais mortos	Coleta de pneus velhos	Coleta de pilhas e baterias	Coleta de resíduos volumosos	Coleta de lâmpadas fluorescentes	Coleta de resíduos eletrônicos	Outros serviços	
Código	Nome/UF	Os012	Os041	Os014	Os015	Os016	Os017	Os018	Os019	Os020	Os021	Os022	Os048	Os051	Os044
<b>Região Sudeste</b>															
352700	Lindóia/SP	Não executa	Não executa	Não executa	Não executa										
320320	Linhares/ES	Executa	Executa	Não executa	Executa										
352710	Lins/SP	Não executa	Executa	Executa			Não executa		Não executa	Não executa	Não executa	Não executa		Não executa	
313865	Lontra/MG	Não executa	Não executa	Não executa		Não executa	Não executa	Não executa	Não executa						
352725	Lourdes/SP		Não executa	Não executa	Não executa		Não executa	Não executa	Não executa			Não executa			
352740	Lucélia/SP	Não executa	Não executa	Não executa		Não executa	Não executa	Não executa	Não executa	Não executa	Não executa		Não executa	Não executa	
352750	Lucianópolis/SP	Não executa	Não executa	Não executa	Não executa	Não executa	Não executa	Não executa	Não executa	Não executa	Não executa	Não executa	Não executa	Não executa	Não executa
352760	Luis Antônio/SP	Não executa	Não executa			Não executa	Não executa	Não executa	Não executa	Não executa	Não executa	Não executa	Não executa	Não executa	
313868	Luislândia/MG	Não executa	Não executa	Não executa	Não executa	Não executa	Não executa	Não executa	Não executa	Não executa	Não executa	Não executa	Não executa	Não executa	
352790	Lutécia/SP	Não executa	Não executa	Não executa	Não executa	Não executa	Não executa	Não executa	Não executa	Não executa	Não executa	Não executa	Não executa	Não executa	
313880	Luz/MG	Não executa	Não executa			Não executa	Não executa		Não executa	Não executa	Não executa				
330240	Macaé/RJ	Executa	Executa	Executa	Executa	Executa	Executa	Não executa	Não executa	Não executa	Não executa	Não executa	Não executa	Não executa	Não executa
352800	Macatuba/SP	Não executa	Não executa												
352810	Macaubal/SP		Não executa			Não executa	Não executa	Não executa	Não executa	Não executa		Não executa	Não executa	Não executa	
330245	Macuco/RJ	Não executa	Executa	Não executa	Não executa	Executa	Executa	Não executa	Executa	Não executa	Não executa	Executa	Não executa	Não executa	
352830	Magda/SP									Não executa	Não executa	Não executa	Não executa	Não executa	Não executa
352850	Mairiporã/SP	Não executa	Não executa	Não executa		Não executa	Não executa		Não executa						
352860	Manduri/SP		Não executa	Não executa		Não executa						Não executa			
313930	Manga/MG	Não executa	Não executa	Não executa		Não executa	Não executa		Não executa						
330260	Mangaratiba/RJ														
313940	Manhuaçu/MG			Não executa		Não executa	Não executa		Não executa						
313960	Mantena/MG	Não executa	Não executa	Não executa		Não executa	Não executa		Não executa						
320330	Mantenópolis/ES	Não executa	Não executa	Não executa		Não executa	Não executa		Não executa			Não executa			
352870	Marabá Paulista/SP		Não executa			Não executa	Não executa	Não executa	Não executa	Não executa	Não executa			Não executa	
352880	Maracá/SP	Não executa	Executa	Não executa		Não executa	Não executa		Não executa	Não executa	Não executa	Não executa	Não executa	Não executa	
352885	Marapoama/SP	Não executa	Executa												
313990	Maria da Fé/MG														
314000	Mariana/MG	Não executa	Executa	Não executa		Não executa	Não executa		Não executa	Não executa	Não executa	Não executa			
330270	Maricá/RJ		Não executa	Não executa	Não executa	Não executa	Não executa	Não executa	Não executa	Não executa	Não executa		Não executa	Não executa	
320335	Marilândia/ES	Não executa	Não executa	Não executa	Não executa										
352900	Marília/SP	Não executa	Não executa	Não executa		Não executa	Não executa	Não executa	Não executa	Não executa	Não executa	Não executa	Não executa	Não executa	Não executa
314020	Maripá de Minas/MG	Não executa	Não executa			Não executa	Não executa		Não executa	Não executa	Não executa	Não executa	Não executa	Não executa	
352920	Martinópolis/SP	Não executa	Não executa	Não executa	Não executa	Não executa	Não executa	Não executa	Não executa	Não executa	Não executa	Não executa	Não executa	Não executa	
352930	Matão/SP	Não executa	Executa	Executa		Não executa	Executa	Executa	Executa	Não executa	Não executa	Executa	Não executa	Não executa	
314070	Mateus Leme/MG	Não executa	Não executa	Não executa											
314120	Matutina/MG		Não executa			Não executa	Não executa	Não executa	Não executa	Não executa	Não executa	Não executa	Não executa		
352940	Mauá/SP	Executa	Executa	Executa	Não executa	Executa	Executa	Não executa	Executa	Não executa	Não executa	Executa	Não executa	Não executa	Não executa
314140	Medina/MG	Não executa	Não executa	Não executa		Não executa	Não executa		Não executa			Não executa			
330280	Mendes/RJ	Não executa	Não executa			Não executa	Não executa		Não executa	Não executa	Não executa			Não executa	Não executa

TABELA Os01b - INFORMAÇÕES SOBRE OUTROS SERVIÇOS, EXECUTADOS POR EMPRESAS CONTRATADAS

ANO DE  
REFERÊNCIA  
2010

Município	Outros serviços executados por empresas contratadas														
	Lavação de vias e praças	Poda de árvores	Limpeza de feiras e mercados	Limpeza de praias	Limpeza de bocas-de-lobo	Pintura de meio fio	Limpeza de lotes vagos	Remoção de animais mortos	Coleta de pneus velhos	Coleta de pilhas e baterias	Coleta de resíduos volumosos	Coleta de lâmpadas fluorescentes	Coleta de resíduos eletrônicos	Outros serviços	
Código	Nome/UF	Os012	Os041	Os014	Os015	Os016	Os017	Os018	Os019	Os020	Os021	Os022	Os048	Os051	Os044
<b>Região Sudeste</b>															
352960	Meridiano/SP		Executa	Não executa		Não executa	Não executa	Não executa	Não executa	Não executa	Não executa		Não executa	Não executa	Não executa
330285	Mesquita/RJ														
352970	Miguelópolis/SP	Não executa	Não executa		Não executa	Não executa	Não executa		Não executa	Não executa	Não executa	Não executa			
314190	Minduri/MG	Não executa	Não executa			Não executa	Não executa		Não executa	Não executa					
353000	Mira Estrela/SP	Não executa	Executa		Não executa							Não executa			
330300	Miracema/RJ	Não executa	Não executa	Não executa	Não executa	Não executa	Não executa				Não executa	Não executa	Não executa	Não executa	
353010	Mirandópolis/SP														
353030	Mirassol/SP	Não executa	Executa	Executa	Não executa	Não executa	Não executa	Executa	Não executa	Não executa	Não executa	Não executa	Não executa	Não executa	Não executa
353040	Mirassolândia/SP	Não executa	Não executa	Executa	Não executa										
353070	Mogi Guaçu/SP	Não executa	Executa	Executa		Executa	Executa	Executa	Executa	Executa	Não executa	Executa	Não executa	Não executa	
353060	Moji das Cruzes/SP	Executa	Executa	Executa	Não executa										
353090	Mombuca/SP		Não executa				Não executa	Não executa	Não executa			Não executa			
353110	Mongaguá/SP	Não executa	Executa	Executa	Não executa	Não executa	Não executa	Executa	Não executa	Não executa	Não executa	Não executa	Não executa	Não executa	
314270	Montalvânia/MG	Não executa	Executa	Não executa		Não executa	Não executa		Não executa	Não executa					
320350	Montanha/ES		Não executa	Não executa											
353130	Monte Alto/SP	Não executa	Não executa	Não executa		Não executa	Não executa		Executa	Não executa	Não executa	Não executa		Não executa	
314290	Monte Azul/MG	Não executa	Não executa	Não executa		Não executa									
314310	Monte Carmelo/MG														
353160	Monte Castelo/SP														
353180	Monte Mor/SP														
314320	Monte Santo de Minas/MG		Não executa			Não executa	Não executa	Não executa	Não executa	Não executa					
314340	Monte Sião/MG	Não executa	Não executa	Não executa	Não executa	Não executa	Não executa	Não executa	Não executa	Não executa	Não executa	Não executa		Não executa	Não executa
353170	Monteiro Lobato/SP		Não executa				Não executa	Não executa	Não executa	Não executa					Executa
314330	Montes Claros/MG		Executa	Não executa		Não executa	Não executa	Não executa				Não executa			
314350	Morada Nova de Minas/MG	Não executa				Não executa				Não executa					
353190	Morro Agudo/SP	Não executa	Não executa	Não executa		Não executa	Não executa	Não executa	Não executa	Não executa	Não executa				
314360	Morro da Garça/MG	Não executa	Não executa				Não executa	Não executa	Não executa	Não executa					
353200	Morungaba/SP	Não executa	Não executa	Executa											
353205	Motuca/SP	Não executa	Não executa	Não executa	Não executa							Não executa	Não executa	Não executa	
320360	Mucurici/ES	Não executa	Não executa	Não executa		Não executa	Não executa	Não executa	Não executa	Não executa		Não executa			
320380	Muqui/ES														
314390	Muriá/MG	Não executa	Não executa	Não executa	Não executa	Não executa	Não executa	Não executa	Não executa	Não executa	Não executa	Não executa	Não executa	Não executa	
314410	Muzambinho/MG	Não executa	Não executa	Não executa		Não executa				Não executa					
353215	Nantes/SP	Não executa	Não executa			Não executa	Não executa	Não executa	Não executa	Não executa	Não executa	Não executa	Não executa		
353220	Narandiba/SP	Não executa	Não executa	Não executa		Não executa	Não executa		Não executa	Não executa	Não executa	Não executa	Não executa	Não executa	
330310	Natividade/RJ	Executa	Executa	Executa		Executa	Executa								
314450	Nazareno/MG	Não executa	Não executa			Não executa	Não executa		Não executa	Não executa		Não executa			
314460	Nepomuceno/MG	Não executa	Não executa	Não executa	Não executa										
353260	Nhandeara/SP					Não executa	Não executa			Não executa	Não executa		Não executa	Não executa	

TABELA Os01b - INFORMAÇÕES SOBRE OUTROS SERVIÇOS, EXECUTADOS POR EMPRESAS CONTRATADAS

ANO DE  
REFERÊNCIA  
**2010**

Município	Outros serviços executados por empresas contratadas														
	Lavação de vias e praças	Poda de árvores	Limpeza de feiras e mercados	Limpeza de praias	Limpeza de bocas-de-lobo	Pintura de meio fio	Limpeza de lotes vagos	Remoção de animais mortos	Coleta de pneus velhos	Coleta de pilhas e baterias	Coleta de resíduos volumosos	Coleta de lâmpadas fluorescentes	Coleta de resíduos eletrônicos	Outros serviços	
Código	Nome/UF	Os012	Os041	Os014	Os015	Os016	Os017	Os018	Os019	Os020	Os021	Os022	Os048	Os051	Os044
<b>Região Sudeste</b>															
330330	Niterói/RJ	Executa	Não executa	Executa	Executa	Não executa	Não executa	Não executa	Não executa	Não executa	Não executa	Não executa	Não executa	Não executa	Executa
353280	Nova Aliança/SP														
314467	Nova Belém/MG	Não executa	Não executa	Não executa		Não executa	Não executa	Não executa	Não executa	Não executa		Não executa			
353282	Nova Campina/SP		Não executa			Não executa	Não executa					Não executa			
353284	Nova Canaã Paulista/SP	Não executa	Não executa			Não executa	Não executa		Não executa	Não executa	Não executa		Não executa	Não executa	
353286	Nova Castilho/SP	Não executa	Executa												
353290	Nova Europa/SP	Não executa	Não executa	Não executa	Não executa	Não executa	Não executa	Não executa	Não executa	Não executa	Não executa	Não executa	Não executa	Não executa	
330340	Nova Friburgo/RJ	Não executa	Não executa	Não executa		Não executa	Não executa	Não executa	Não executa	Não executa	Não executa	Não executa	Não executa	Não executa	
330350	Nova Iguaçu/RJ			Executa			Executa		Executa			Executa			
314480	Nova Lima/MG	Não executa	Não executa	Executa		Executa	Executa		Executa						
353330	Nova Luzitânia/SP	Não executa	Executa												
353340	Nova Odessa/SP	Não executa	Não executa	Não executa		Não executa	Não executa	Não executa	Não executa	Não executa	Não executa	Não executa	Não executa		Não executa
313660	Nova União/MG														
353325	Novais/SP														
314530	Novo Cruzeiro/MG	Não executa	Não executa	Não executa	Não executa										
353350	Novo Horizonte/SP														
353390	Olímpia/SP	Executa	Executa			Não executa	Executa	Executa	Não executa	Não executa					
314550	Olimpio Noronha/MG	Não executa	Não executa	Não executa	Não executa	Não executa	Não executa	Não executa	Não executa	Não executa	Não executa	Não executa	Não executa	Não executa	
314570	Oliveira Fortes/MG														
314560	Oliveira/MG	Não executa	Não executa	Não executa											
353400	Onda Verde/SP	Não executa	Não executa	Não executa	Não executa	Executa	Executa	Não executa	Não executa	Não executa	Não executa	Não executa	Não executa	Não executa	
314587	Orizânia/MG	Não executa	Não executa												
353430	Orlândia/SP	Não executa	Não executa	Executa		Não executa	Executa	Não executa	Executa	Não executa	Não executa	Executa	Não executa	Não executa	
353440	Osasco/SP	Não executa													
353470	Ourinhos/SP														
314590	Ouro Branco/MG	Não executa	Não executa	Não executa		Não executa	Executa	Não executa	Não executa	Não executa			Não executa		
314600	Ouro Fino/MG	Não executa	Não executa	Não executa	Não executa										
314610	Ouro Preto/MG	Não executa				Executa	Executa		Não executa	Não executa			Não executa		
353475	Ouroeste/SP	Não executa	Não executa	Não executa	Não executa										
353490	Pacaembu/SP														
314630	Padre Paraíso/MG	Não executa	Não executa	Não executa		Não executa	Não executa		Não executa	Não executa		Não executa	Não executa	Não executa	
314655	Pai Pedro/MG	Não executa	Não executa				Não executa								
314650	Pains/MG	Não executa	Executa	Não executa	Não executa	Não executa	Não executa	Não executa	Não executa	Executa	Não executa	Não executa	Não executa	Não executa	Não executa
353520	Palmeira d'Oeste/SP														
353530	Palmital/SP	Executa	Não executa	Executa		Executa	Não executa	Não executa	Não executa	Não executa	Não executa	Não executa	Não executa	Não executa	Não executa
353540	Panorama/SP	Não executa	Não executa	Não executa	Não executa	Não executa	Não executa	Não executa	Não executa	Não executa	Não executa	Não executa	Não executa	Não executa	Não executa
314700	Paracatu/MG	Não executa	Não executa	Não executa		Executa	Executa	Executa	Não executa	Não executa	Não executa	Não executa	Não executa	Não executa	
353550	Paraguaçu Paulista/SP		Não executa	Não executa		Não executa	Não executa		Não executa	Não executa	Não executa	Não executa	Não executa	Não executa	
353560	Paraibuna/SP	Não executa	Não executa	Não executa	Não executa	Não executa	Não executa	Não executa	Não executa	Não executa	Não executa	Não executa	Não executa	Não executa	

TABELA Os01b - INFORMAÇÕES SOBRE OUTROS SERVIÇOS, EXECUTADOS POR EMPRESAS CONTRATADAS

ANO DE  
REFERÊNCIA  
2010

Município	Outros serviços executados por empresas contratadas														
	Lavação de vias e praças	Poda de árvores	Limpeza de feiras e mercados	Limpeza de praias	Limpeza de bocas-de-lobo	Pintura de meio fio	Limpeza de lotes vagos	Remoção de animais mortos	Coleta de pneus velhos	Coleta de pilhas e baterias	Coleta de resíduos volumosos	Coleta de lâmpadas fluorescentes	Coleta de resíduos eletrônicos	Outros serviços	
Código	Nome/UF	Os012	Os041	Os014	Os015	Os016	Os017	Os018	Os019	Os020	Os021	Os022	Os048	Os051	Os044
<b>Região Sudeste</b>															
314730	Paraisópolis/MG														
353590	Paranapuã/SP	Não executa	Não executa	Não executa	Não executa	Não executa	Não executa	Não executa	Não executa	Não executa	Não executa	Não executa	Não executa	Não executa	Não executa
353625	Parisi/SP	Não executa	Executa	Não executa		Não executa	Não executa	Não executa	Não executa	Não executa	Não executa	Não executa	Não executa	Não executa	Não executa
314750	Passabém/MG														
314790	Passos/MG	Não executa	Não executa	Executa		Não executa	Executa	Não executa	Executa	Não executa	Não executa	Executa	Não executa	Não executa	
314800	Patos de Minas/MG	Não executa	Executa	Não executa	Não executa	Não executa	Executa	Não executa	Não executa	Não executa	Não executa	Não executa	Não executa	Não executa	
330385	Paty do Alferes/RJ														
353640	Paulicéia/SP	Não executa		Não executa	Não executa	Não executa	Não executa	Não executa	Não executa	Não executa	Não executa	Não executa			
353650	Paulínia/SP	Executa	Não executa	Não executa	Não executa	Executa	Executa	Executa	Executa	Executa	Executa	Executa	Executa	Executa	Não executa
314840	Paulistas/MG	Não executa	Não executa	Não executa		Não executa	Não executa	Não executa	Não executa						
353660	Paulo de Faria/SP														
314850	Pavão/MG	Não executa	Não executa	Não executa	Não executa	Não executa	Não executa	Não executa	Não executa	Não executa	Não executa	Não executa	Não executa	Não executa	Não executa
353670	Pedemeiras/SP	Não executa	Não executa	Não executa	Não executa	Não executa	Não executa	Não executa	Não executa	Não executa	Não executa	Não executa	Não executa	Não executa	
314890	Pedra do Indaí/MG	Não executa	Não executa												
314900	Pedra Dourada/MG	Não executa	Não executa				Não executa	Não executa	Não executa	Não executa		Não executa			
314910	Pedralva/MG						Não executa	Não executa	Não executa	Não executa	Não executa	Não executa	Não executa	Não executa	
353690	Pedranópolis/SP						Não executa	Não executa	Não executa	Não executa	Não executa	Não executa			
353710	Pedreira/SP	Não executa	Executa	Executa											
353715	Pedrinhas Paulista/SP	Não executa	Não executa	Não executa	Não executa	Não executa	Não executa	Não executa	Não executa	Não executa	Não executa	Não executa	Não executa	Não executa	Não executa
353730	Penápolis/SP	Não executa	Não executa	Não executa	Não executa	Não executa	Não executa	Não executa	Não executa	Não executa	Não executa	Não executa	Não executa	Não executa	
314950	Pequeri/MG	Não executa	Não executa				Não executa	Não executa	Não executa	Não executa					
353740	Pereira Barreto/SP	Não executa	Não executa	Não executa	Não executa	Não executa	Não executa	Não executa	Não executa	Não executa	Não executa	Não executa	Não executa	Não executa	Não executa
353750	Pereiras/SP														
314995	Periquito/MG						Não executa								
353760	Peruíbe/SP														
315000	Pescador/MG						Não executa	Não executa	Não executa			Não executa			
330390	Petrópolis/RJ														
353770	Piacatu/SP						Executa					Executa			
315015	Piedade de Caratinga/MG						Executa	Executa	Executa	Executa		Executa			
353780	Piedade/SP						Não executa	Não executa							
353790	Pilar do Sul/SP	Não executa	Não executa	Não executa	Não executa	Não executa	Não executa	Não executa	Não executa	Não executa	Não executa	Não executa	Não executa	Executa	
315050	Pimenta/MG									Não executa	Não executa				
353800	Pindamonhangaba/SP	Não executa	Executa	Não executa		Não executa	Executa	Não executa	Não executa	Não executa		Não executa			
353810	Pindorama/SP	Não executa	Não executa	Não executa	Não executa										
315053	Pingo-d'Água/MG	Não executa	Não executa	Não executa		Não executa	Não executa	Não executa	Não executa			Não executa			
353820	Pinhalzinho/SP						Não executa	Não executa	Não executa	Não executa					
330395	Pinheiral/RJ						Não executa	Não executa	Não executa	Não executa					
353860	Piracaia/SP	Não executa	Executa	Executa	Não executa	Não executa	Executa	Executa		Não executa	Não executa	Não executa	Não executa	Não executa	
315060	Piracema/MG	Não executa	Não executa	Não executa		Não executa	Não executa	Não executa	Não executa			Não executa			

TABELA Os01b - INFORMAÇÕES SOBRE OUTROS SERVIÇOS, EXECUTADOS POR EMPRESAS CONTRATADAS

ANO DE  
REFERÊNCIA  
**2010**

Município	Outros serviços executados por empresas contratadas														
	Lavação de vias e praças	Poda de árvores	Limpeza de feiras e mercados	Limpeza de praias	Limpeza de bocas-de-lobo	Pintura de meio fio	Limpeza de lotes vagos	Remoção de animais mortos	Coleta de pneus velhos	Coleta de pilhas e baterias	Coleta de resíduos volumosos	Coleta de lâmpadas fluorescentes	Coleta de resíduos eletrônicos	Outros serviços	
Código	Nome/UF	Os012	Os041	Os014	Os015	Os016	Os017	Os018	Os019	Os020	Os021	Os022	Os048	Os051	Os044
<b>Região Sudeste</b>															
353870	Piracicaba/SP	Executa	Executa	Executa	Não executa	Executa	Executa	Não executa	Executa	Não executa	Não executa		Não executa	Não executa	
330400	Pirai/RJ	Não executa	Não executa	Não executa	Não executa	Não executa	Não executa	Não executa	Não executa	Não executa	Não executa	Não executa	Não executa	Não executa	Não executa
353880	Piraju/SP	Não executa	Não executa	Não executa		Não executa	Não executa	Não executa	Não executa	Não executa	Não executa				
315070	Pirajuba/MG	Não executa	Não executa				Não executa					Não executa			
353900	Pirangi/SP	Não executa	Não executa	Não executa	Não executa	Não executa	Não executa	Não executa	Não executa	Não executa	Não executa	Não executa	Não executa	Não executa	
315090	Piranguçu/MG					Não executa									
315110	Pirapetinga/MG		Não executa			Não executa	Não executa		Não executa						
315120	Pirapora/MG	Não executa	Executa	Não executa	Não executa	Não executa	Não executa	Não executa	Não executa	Não executa	Não executa	Não executa	Não executa	Não executa	
353930	Pirassununga/SP	Não executa	Não executa	Não executa		Não executa	Não executa	Não executa	Não executa	Não executa	Não executa	Não executa	Não executa	Não executa	
353950	Pitangueiras/SP	Não executa	Não executa			Não executa	Executa	Executa	Não executa	Não executa	Não executa	Não executa	Não executa	Não executa	Não executa
353970	Platina/SP														
353980	Poá/SP	Executa	Não executa	Executa		Executa	Executa	Executa	Não executa			Não executa			
315180	Poços de Caldas/MG	Não executa	Não executa	Não executa		Não executa	Não executa	Não executa	Não executa	Não executa	Não executa	Não executa			
315200	Pompéu/MG	Não executa	Não executa	Não executa		Não executa	Não executa		Não executa	Não executa					
354010	Pongai/SP	Não executa	Não executa				Não executa	Não executa	Não executa	Não executa					
320425	Ponto Belo/ES	Não executa	Não executa	Não executa	Não executa										
315217	Ponto dos Volantes/MG														
354040	Populina/SP	Não executa	Não executa	Não executa		Não executa	Não executa	Não executa	Não executa	Não executa	Executa	Não executa	Executa	Não executa	
354050	Porangaba/SP	Não executa	Não executa			Não executa	Não executa		Não executa						
330410	Porciúncula/RJ		Não executa	Não executa		Não executa	Não executa	Não executa	Não executa	Não executa	Não executa				
354060	Porto Feliz/SP	Não executa	Executa	Executa											
354070	Porto Ferreira/SP	Não executa	Não executa	Não executa		Não executa	Não executa	Não executa	Não executa		Não executa	Não executa	Não executa	Não executa	
315250	Pouso Alegre/MG	Não executa	Não executa	Não executa		Não executa	Não executa		Não executa			Não executa			
354085	Pracinha/SP		Não executa												Não executa
354100	Praia Grande/SP	Não executa	Não executa	Não executa	Não executa	Não executa	Não executa	Não executa	Não executa	Não executa	Não executa	Não executa	Não executa	Não executa	Não executa
315280	Prata/MG		Executa			Não executa	Não executa	Não executa	Não executa	Não executa		Não executa			
354110	Presidente Alves/SP	Não executa	Não executa			Não executa		Não executa	Não executa	Não executa		Não executa			
315310	Presidente Bernardes/MG														
354130	Presidente Epitácio/SP														
354140	Presidente Prudente/SP														
354150	Presidente Venceslau/SP	Não executa	Não executa	Não executa		Não executa	Não executa	Não executa	Não executa	Não executa	Não executa	Não executa	Não executa	Não executa	
354160	Promissão/SP	Não executa	Não executa	Não executa	Não executa	Não executa	Não executa	Não executa	Não executa	Não executa	Não executa	Não executa	Não executa	Não executa	
354170	Quatá/SP	Não executa													
330414	Queimados/RJ	Executa	Não executa	Executa	Não executa	Executa	Executa	Não executa	Não executa	Não executa	Não executa	Não executa	Não executa	Não executa	Não executa
315380	Queluzito/MG		Não executa			Não executa	Não executa		Não executa	Não executa	Não executa				
354200	Quintana/SP		Não executa				Não executa	Não executa	Não executa	Não executa		Não executa			
354210	Rafard/SP	Não executa	Não executa	Não executa		Não executa	Não executa	Não executa	Não executa	Não executa	Não executa	Não executa	Não executa		
315400	Raul Soares/MG														
354230	Redenção da Serra/SP		Não executa												

TABELA Os01b - INFORMAÇÕES SOBRE OUTROS SERVIÇOS, EXECUTADOS POR EMPRESAS CONTRATADAS

ANO DE  
REFERÊNCIA  
2010

Município	Outros serviços executados por empresas contratadas													
	Lavação de vias e praças	Poda de árvores	Limpeza de feiras e mercados	Limpeza de praias	Limpeza de bocas-de-lobo	Pintura de meio fio	Limpeza de lotes vagos	Remoção de animais mortos	Coleta de pneus velhos	Coleta de pilhas e baterias	Coleta de resíduos volumosos	Coleta de lâmpadas fluorescentes	Coleta de resíduos eletrônicos	Outros serviços
Código Nome/UF	Os012	Os041	Os014	Os015	Os016	Os017	Os018	Os019	Os020	Os021	Os022	Os048	Os051	Os044
<b>Região Sudeste</b>														
354240 Regente Feijó/SP	Não executa	Não executa	Não executa											
354250 Reginópolis/SP		Não executa												
315420 Resende Costa/MG	Não executa	Não executa			Não executa	Não executa	Não executa	Não executa			Não executa			
315430 Resplendor/MG	Não executa	Não executa	Não executa		Não executa	Não executa	Não executa	Não executa	Não executa	Não executa	Não executa	Não executa	Não executa	
315440 Ressaquinha/MG	Não executa	Não executa												
354280 Ribeira/SP														
354290 Ribeirão Bonito/SP														
354310 Ribeirão Corrente/SP														
354325 Ribeirão Grande/SP		Não executa	Não executa		Não executa	Não executa								
354330 Ribeirão Pires/SP	Não executa	Não executa	Executa	Não executa	Não executa	Não executa	Não executa	Não executa	Não executa	Não executa	Não executa	Não executa	Não executa	Não executa
354340 Ribeirão Preto/SP	Executa	Executa	Executa		Executa	Executa	Executa	Não executa	Não executa	Não executa	Não executa	Não executa	Não executa	
354370 Rincão/SP	Não executa	Não executa												
354380 Rinópolis/SP		Executa	Não executa		Não executa	Não executa	Não executa	Não executa	Executa	Não executa	Não executa	Não executa	Não executa	
315480 Rio Acima/MG														
320435 Rio Bananal/ES	Não executa	Não executa	Não executa	Não executa	Não executa	Não executa	Não executa	Não executa	Não executa	Não executa	Não executa	Não executa	Não executa	Não executa
330430 Rio Bonito/RJ	Não executa	Não executa	Não executa	Não executa	Não executa	Executa	Não executa	Não executa	Não executa	Não executa	Não executa	Não executa	Não executa	Não executa
354390 Rio Claro/SP		Não executa	Não executa		Executa		Não executa	Executa						
330450 Rio das Flores/RJ														
330455 Rio de Janeiro/RJ	Não executa	Não executa	Não executa	Não executa	Não executa	Não executa		Não executa	Não executa	Não executa	Não executa	Não executa	Não executa	
315510 Rio do Prado/MG	Não executa	Não executa	Não executa											
315500 Rio Doce/MG	Não executa	Não executa	Não executa		Não executa	Não executa	Não executa	Não executa		Não executa	Não executa	Não executa		
315530 Rio Manso/MG	Não executa	Não executa	Não executa	Não executa	Não executa	Não executa	Não executa	Não executa	Não executa	Não executa	Não executa	Não executa	Não executa	
320440 Rio Novo do Sul/ES														
315570 Rio Piracicaba/MG		Não executa				Não executa			Não executa					
315590 Rio Preto/MG						Não executa		Não executa						
354420 Riolândia/SP	Não executa	Não executa	Não executa	Não executa	Executa	Executa			Não executa	Não executa	Não executa	Não executa	Não executa	
354350 Riversul/SP		Não executa			Não executa	Não executa	Não executa	Não executa						
315620 Rochedo de Minas/MG	Não executa	Não executa			Não executa	Não executa	Não executa	Não executa			Não executa			
315630 Rodeiro/MG		Não executa												
354450 Rubinéia/SP	Não executa	Não executa	Não executa		Não executa	Não executa	Não executa	Não executa	Não executa	Não executa	Não executa	Não executa	Não executa	
315670 Sabará/MG	Executa	Não executa	Não executa		Não executa	Não executa		Não executa	Não executa					
354470 Sagres/SP	Não executa	Não executa	Não executa	Não executa										
354490 Sales Oliveira/SP	Não executa	Não executa	Não executa	Não executa	Não executa	Não executa	Não executa	Não executa	Não executa	Não executa	Não executa	Não executa	Não executa	Não executa
354500 Salesópolis/SP		Não executa	Executa											
315700 Salinas/MG		Não executa	Não executa		Não executa	Executa	Não executa	Não executa			Não executa			
315710 Salto da Divisa/MG		Não executa	Não executa		Não executa	Não executa								
354530 Salto de Pirapora/SP	Não executa	Não executa			Não executa	Não executa	Não executa	Não executa						
354540 Salto Grande/SP	Não executa	Não executa	Não executa	Não executa										
354520 Salto/SP			Executa											



TABELA Os01b - INFORMAÇÕES SOBRE OUTROS SERVIÇOS, EXECUTADOS POR EMPRESAS CONTRATADAS

ANO DE  
REFERÊNCIA  
**2010**

Município	Outros serviços executados por empresas contratadas														
	Lavação de vias e praças	Poda de árvores	Limpeza de feiras e mercados	Limpeza de praias	Limpeza de bocas-de-lobo	Pintura de meio fio	Limpeza de lotes vagos	Remoção de animais mortos	Coleta de pneus velhos	Coleta de pilhas e baterias	Coleta de resíduos volumosos	Coleta de lâmpadas fluorescentes	Coleta de resíduos eletrônicos	Outros serviços	
Código	Nome/UF	Os012	Os041	Os014	Os015	Os016	Os017	Os018	Os019	Os020	Os021	Os022	Os048	Os051	Os044
<b>Região Sudeste</b>															
354560	Santa Adélia/SP	Não executa	Não executa	Não executa		Não executa	Não executa	Não executa		Executa					
354580	Santa Bárbara d'Oeste/SP	Executa	Não executa	Executa		Não executa	Não executa		Não executa	Não executa		Não executa			
315720	Santa Bárbara/MG	Não executa	Executa												
354600	Santa Branca/SP	Não executa	Não executa	Não executa		Não executa	Não executa		Não executa		Não executa				
354610	Santa Clara d'Oeste/SP														
354620	Santa Cruz da Conceição/SP	Não executa	Não executa												
354630	Santa Cruz das Palmeiras/SP	Não executa	Não executa			Não executa	Não executa	Não executa	Não executa	Não executa	Não executa	Não executa	Não executa	Não executa	
354650	Santa Ernestina/SP														
354670	Santa Gertrudes/SP	Executa	Executa	Não executa	Não executa	Executa	Executa	Não executa	Não executa	Executa	Não executa	Executa	Não executa	Não executa	
354680	Santa Isabel/SP	Não executa	Não executa	Não executa	Não executa	Não executa	Não executa	Não executa	Não executa	Não executa	Não executa	Não executa		Não executa	Não executa
320450	Santa Leopoldina/ES	Não executa	Não executa			Não executa	Não executa	Não executa	Não executa						
354690	Santa Lúcia/SP	Não executa	Não executa	Não executa	Não executa	Não executa	Não executa	Não executa	Não executa	Não executa	Não executa	Não executa	Não executa	Não executa	Não executa
315780	Santa Luzia/MG	Não executa	Não executa	Executa		Não executa	Executa	Não executa	Executa	Não executa		Executa			
354700	Santa Maria da Serra/SP	Não executa	Não executa	Não executa	Não executa	Não executa	Não executa	Não executa	Não executa	Não executa	Não executa	Não executa	Não executa	Não executa	
330460	Santa Maria Madalena/RJ	Não executa	Não executa	Não executa	Não executa	Não executa	Não executa	Não executa	Não executa	Não executa	Não executa	Não executa	Não executa	Não executa	
354710	Santa Mercedes/SP	Não executa	Executa	Não executa		Não executa	Executa	Não executa	Não executa	Não executa	Não executa				Não executa
354750	Santa Rita do Passa Quatro/SP														
315960	Santa Rita do Sapucaí/MG	Não executa	Não executa	Não executa		Não executa	Não executa	Não executa		Não executa					
354740	Santa Rita d'Oeste/SP	Não executa	Não executa	Não executa	Não executa	Não executa	Não executa	Não executa	Não executa	Não executa	Não executa	Não executa	Não executa	Não executa	
315980	Santa Vitória/MG			Executa					Não executa						
354720	Santana da Ponte Pensa/SP		Executa				Não executa		Não executa	Executa	Executa	Não executa		Executa	
354730	Santana de Parnaíba/SP	Não executa	Executa	Executa	Não executa	Executa	Não executa	Não executa	Executa	Não executa	Não executa	Não executa	Não executa	Não executa	Não executa
315870	Santana do Garambéu/MG														
354770	Santo Anastácio/SP		Não executa	Não executa		Não executa	Não executa		Não executa	Não executa				Não executa	
354780	Santo André/SP		Não executa	Executa	Não executa	Não executa	Não executa	Não executa	Executa	Executa	Executa	Executa	Executa	Não executa	
354790	Santo Antônio da Alegria/SP		Não executa												
354800	Santo Antônio de Posse/SP														
315990	Santo Antônio do Amparo/MG														
316030	Santo Antônio do Jacinto/MG														
354810	Santo Antônio do Jardim/SP		Não executa	Não executa											
316040	Santo Antônio do Monte/MG		Não executa			Não executa	Não executa		Não executa	Não executa					
316060	Santo Hipólito/MG														
354840	Santópolis do Aguapeí/SP	Não executa	Não executa												
354850	Santos/SP	Executa	Executa	Executa	Executa	Executa	Não executa	Executa	Executa	Não executa	Não executa	Executa	Não executa	Não executa	
354870	São Bernardo do Campo/SP	Executa	Executa	Executa		Executa	Executa			Não executa	Não executa	Executa			
316090	São Brás do Suaçuí/MG		Não executa												
354880	São Caetano do Sul/SP	Executa	Não executa	Executa	Não executa	Executa	Não executa		Não executa	Não executa	Não executa	Não executa	Não executa	Não executa	
354890	São Carlos/SP	Não executa	Executa	Não executa		Executa	Executa	Executa	Executa	Não executa	Não executa	Não executa		Não executa	
316095	São Domingos das Dores/MG		Não executa			Não executa	Não executa	Não executa	Não executa			Não executa			

TABELA Os01b - INFORMAÇÕES SOBRE OUTROS SERVIÇOS, EXECUTADOS POR EMPRESAS CONTRATADAS

ANO DE  
REFERÊNCIA  
**2010**

Município	Outros serviços executados por empresas contratadas														
	Lavação de vias e praças	Poda de árvores	Limpeza de feiras e mercados	Limpeza de praias	Limpeza de bocas-de-lobo	Pintura de meio fio	Limpeza de lotes vagos	Remoção de animais mortos	Coleta de pneus velhos	Coleta de pilhas e baterias	Coleta de resíduos volumosos	Coleta de lâmpadas fluorescentes	Coleta de resíduos eletrônicos	Outros serviços	
Código	Nome/UF	Os012	Os041	Os014	Os015	Os016	Os017	Os018	Os019	Os020	Os021	Os022	Os048	Os051	Os044
<b>Região Sudeste</b>															
316105	São Félix de Minas/MG	Não executa	Não executa			Não executa	Não executa	Não executa	Não executa			Não executa			
316140	São Francisco do Glória/MG	Não executa	Não executa	Não executa	Não executa	Não executa	Não executa	Não executa	Não executa	Não executa	Não executa	Não executa	Não executa	Não executa	
320470	São Gabriel da Palha/ES	Não executa	Não executa	Não executa		Não executa	Não executa		Não executa						
316160	São Geraldo da Piedade/MG														
316165	São Geraldo do Baixio/MG		Não executa												
316170	São Gonçalo do Abaeté/MG														
316180	São Gonçalo do Pará/MG		Não executa			Não executa	Não executa		Não executa	Não executa					
316200	São Gonçalo do Sapucaí/MG	Não executa	Não executa	Não executa		Não executa		Não executa	Não executa	Não executa	Não executa	Não executa	Não executa	Não executa	
330490	São Gonçalo/RJ														
316210	São Gotardo/MG														
354910	São João da Boa Vista/SP	Não executa	Não executa	Executa		Não executa	Não executa	Não executa	Não executa	Não executa	Não executa	Não executa	Não executa	Não executa	
354925	São João de Iracema/SP														
330510	São João de Meriti/RJ	Não executa	Não executa	Não executa	Não executa	Não executa	Não executa	Não executa	Não executa						
316250	São João del Rei/MG	Não executa	Não executa	Não executa		Não executa	Não executa	Não executa	Não executa	Não executa	Não executa			Não executa	
316280	São João Evangelista/MG	Não executa	Não executa	Não executa		Não executa	Não executa		Não executa						Não executa
354940	São Joaquim da Barra/SP	Executa	Não executa			Executa	Executa	Não executa	Não executa	Não executa	Não executa	Não executa	Não executa	Não executa	Não executa
316294	São José da Barra/MG	Não executa	Não executa	Não executa		Não executa	Não executa		Não executa	Não executa		Não executa			
354950	São José da Bela Vista/SP														
316295	São José da Lapa/MG	Não executa	Não executa			Não executa	Não executa	Não executa				Não executa			
330513	São José de Ubá/RJ	Não executa	Não executa			Não executa	Não executa		Não executa						
320480	São José do Calçado/ES														
316340	São José do Goiabal/MG	Não executa	Não executa												
316350	São José do Jacuri/MG	Não executa	Não executa			Não executa	Não executa								
354970	São José do Rio Pardo/SP	Não executa	Não executa	Não executa		Não executa	Não executa	Não executa	Não executa	Não executa		Não executa			
354980	São José do Rio Preto/SP	Executa		Executa		Executa	Não executa	Não executa	Executa	Executa				Não executa	
330515	São José do Vale do Rio Preto/RJ														
354990	São José dos Campos/SP	Executa	Executa	Não executa		Não executa	Não executa		Não executa	Não executa	Não executa	Não executa	Não executa	Não executa	
354995	São Lourenço da Serra/SP														
355000	São Luís do Paraitinga/SP	Não executa	Não executa	Não executa		Não executa	Não executa		Não executa						
320490	São Mateus/ES	Executa	Executa	Executa	Executa	Executa	Executa	Executa	Executa	Não executa	Não executa	Não executa	Não executa	Não executa	
316380	São Miguel do Anta/MG	Não executa	Não executa												
355030	São Paulo/SP														
316390	São Pedro da União/MG		Não executa												
355050	São Pedro do Turvo/SP														
355040	São Pedro/SP	Não executa	Não executa	Não executa			Não executa	Não executa							
320495	São Roque do Canaã/ES	Não executa	Não executa			Não executa	Não executa	Não executa	Não executa						
355060	São Roque/SP		Não executa	Não executa		Não executa	Não executa		Executa	Não executa		Não executa			
355080	São Sebastião da Grama/SP		Não executa			Não executa			Não executa		Não executa	Não executa			
330530	São Sebastião do Alto/RJ														

TABELA Os01b - INFORMAÇÕES SOBRE OUTROS SERVIÇOS, EXECUTADOS POR EMPRESAS CONTRATADAS

ANO DE  
REFERÊNCIA  
**2010**

Município	Outros serviços executados por empresas contratadas														
	Lavação de vias e praças	Poda de árvores	Limpeza de feiras e mercados	Limpeza de praias	Limpeza de bocas-de-lobo	Pintura de meio fio	Limpeza de lotes vagos	Remoção de animais mortos	Coleta de pneus velhos	Coleta de pilhas e baterias	Coleta de resíduos volumosos	Coleta de lâmpadas fluorescentes	Coleta de resíduos eletrônicos	Outros serviços	
Código	Nome/UF	Os012	Os041	Os014	Os015	Os016	Os017	Os018	Os019	Os020	Os021	Os022	Os048	Os051	Os044
<b>Região Sudeste</b>															
316450	São Sebastião do Maranhão/MG	Não executa	Não executa	Não executa		Não executa	Não executa	Não executa	Não executa	Não executa	Não executa		Não executa	Não executa	
316470	São Sebastião do Paraíso/MG		Não executa												
316480	São Sebastião do Rio Preto/MG	Não executa	Não executa												
355070	São Sebastião/SP														
316500	São Tiago/MG		Não executa												
355100	São Vicente/SP		Não executa	Executa	Não executa	Não executa	Não executa		Não executa	Não executa		Não executa			
316540	Sapucaí-Mirim/MG	Não executa	Executa	Não executa	Não executa	Não executa	Não executa	Não executa	Não executa	Não executa	Não executa	Não executa	Não executa	Não executa	
316570	Senador Firmino/MG	Não executa	Não executa	Não executa	Não executa	Não executa	Não executa	Não executa	Não executa	Não executa	Não executa	Não executa	Não executa	Não executa	Não executa
316600	Senhora de Oliveira/MG														
316640	Seritinga/MG		Não executa			Não executa	Não executa		Não executa						
316670	Serra dos Aimorés/MG	Não executa	Não executa	Não executa		Não executa	Não executa	Não executa	Não executa	Não executa	Não executa	Não executa	Não executa	Não executa	
320500	Serra/ES	Executa	Executa	Executa	Executa	Executa	Executa	Não executa	Executa	Não executa	Não executa	Não executa	Não executa	Não executa	Não executa
316690	Serrania/MG		Não executa												
316695	Serranópolis de Minas/MG		Não executa	Não executa			Não executa		Executa	Executa					Executa
316710	Serro/MG	Não executa	Não executa	Não executa	Não executa	Não executa	Executa	Não executa	Não executa	Não executa	Não executa	Não executa	Não executa		
355170	Sertãozinho/SP	Executa	Executa	Executa		Executa	Executa	Executa	Executa	Não executa		Não executa			
355180	Sete Barras/SP														
316720	Sete Lagoas/MG	Não executa	Executa	Executa											
316750	Simão Pereira/MG		Não executa			Não executa	Não executa								
316760	Simonésia/MG	Não executa	Não executa	Não executa		Não executa	Não executa	Não executa	Não executa						
355210	Socorro/SP	Não executa	Não executa	Não executa											
316780	Soledade de Minas/MG	Não executa	Não executa	Não executa		Não executa	Não executa	Não executa	Não executa	Não executa	Não executa	Não executa	Não executa	Não executa	
355220	Sorocaba/SP	Executa	Executa	Executa		Não executa	Não executa	Não executa	Executa	Não executa	Não executa	Não executa	Não executa	Não executa	
355230	Sud Mennucci/SP	Não executa	Executa	Não executa	Não executa	Não executa	Não executa	Não executa	Não executa	Não executa	Não executa	Não executa	Não executa	Não executa	
355240	Sumaré/SP	Executa	Executa	Executa	Não executa	Executa	Não executa	Não executa	Não executa	Não executa	Não executa	Não executa	Não executa	Não executa	
355255	Suzanópolis/SP	Não executa	Executa	Não executa	Não executa	Não executa	Não executa	Não executa	Não executa	Não executa	Não executa	Não executa	Não executa	Não executa	
355250	Suzano/SP	Executa	Não executa	Executa		Não executa	Executa		Não executa						Não executa
355260	Tabapuã/SP	Não executa	Não executa					Não executa					Não executa	Não executa	
355270	Tabatinga/SP														
355280	Taboão da Serra/SP	Executa	Executa	Executa		Não executa	Não executa	Executa	Executa	Não executa	Não executa	Não executa	Não executa	Não executa	
316800	Taiobeiras/MG		Não executa	Não executa			Não executa								
355320	Taiúva/SP														
355330	Tambaú/SP		Não executa	Não executa		Não executa		Não executa	Não executa	Não executa	Não executa	Não executa	Não executa	Não executa	
316820	Tapiraí/MG		Não executa			Não executa	Não executa	Não executa	Não executa	Não executa	Não executa	Não executa			
355350	Tapiraí/SP		Não executa												
355370	Taquaritinga/SP	Não executa	Não executa	Não executa	Não executa										
355380	Taquarituba/SP	Não executa	Não executa	Não executa											
355400	Tatui/SP	Não executa	Não executa	Executa		Executa	Executa	Não executa	Não executa	Não executa	Não executa	Não executa	Não executa	Não executa	
355410	Taubaté/SP	Não executa	Executa	Não executa	Não executa	Não executa	Executa	Não executa	Não executa	Não executa	Não executa			Não executa	

TABELA Os01b - INFORMAÇÕES SOBRE OUTROS SERVIÇOS, EXECUTADOS POR EMPRESAS CONTRATADAS

ANO DE  
REFERÊNCIA  
**2010**

Município	Outros serviços executados por empresas contratadas														
	Lavação de vias e praças	Poda de árvores	Limpeza de feiras e mercados	Limpeza de praias	Limpeza de bocas-de-lobo	Pintura de meio fio	Limpeza de lotes vagos	Remoção de animais mortos	Coleta de pneus velhos	Coleta de pilhas e baterias	Coleta de resíduos volumosos	Coleta de lâmpadas fluorescentes	Coleta de resíduos eletrônicos	Outros serviços	
Código	Nome/UF	Os012	Os041	Os014	Os015	Os016	Os017	Os018	Os019	Os020	Os021	Os022	Os048	Os051	Os044
<b>Região Sudeste</b>															
316850	Teixeiras/MG	Não executa	Não executa	Não executa		Não executa	Não executa		Não executa			Não executa			
355430	Teodoro Sampaio/SP		Executa	Não executa		Não executa	Não executa	Não executa	Não executa	Não executa	Não executa	Não executa		Não executa	
316860	Teófilo Otoni/MG	Executa	Não executa	Executa	Não executa										
355440	Terra Roxa/SP	Não executa	Não executa			Não executa	Não executa	Não executa	Não executa	Não executa		Não executa			
316900	Tocantins/MG	Não executa	Não executa												
355465	Torre de Pedra/SP	Não executa	Não executa				Não executa	Não executa	Não executa	Não executa	Não executa	Não executa		Não executa	
355475	Trabiju/SP														
355480	Tremembé/SP	Não executa	Não executa	Não executa		Não executa		Não executa	Não executa	Não executa	Não executa	Não executa	Não executa		
316930	Três Corações/MG	Executa	Executa	Executa		Executa	Executa	Executa	Não executa	Executa	Não executa	Executa		Não executa	
355490	Três Fronteiras/SP		Executa												
316935	Três Marias/MG														
316950	Tumiritinga/MG														
355500	Tupã/SP	Não executa	Não executa	Executa		Não executa	Executa	Não executa	Não executa	Não executa	Não executa	Não executa	Não executa	Não executa	Não executa
355520	Turiúba/SP					Não executa	Não executa		Não executa	Não executa					
317000	Ubaí/MG		Não executa												
317010	Uberaba/MG	Não executa	Não executa	Executa		Executa	Não executa		Executa	Não executa		Não executa			Executa
317020	Uberlândia/MG	Executa	Executa	Executa		Executa	Executa	Executa	Executa	Não executa	Não executa	Executa	Não executa	Não executa	
355550	Ubirajara/SP		Não executa			Não executa	Não executa	Não executa							
317043	União de Minas/MG														
355580	Urânia/SP														
355590	Uru/SP	Não executa	Não executa			Não executa	Não executa	Não executa	Não executa	Não executa	Não executa	Não executa	Não executa	Não executa	Não executa
317047	Uruana de Minas/MG	Não executa	Não executa												
317052	Uruçuia/MG		Não executa				Não executa		Não executa						
355600	Urupês/SP	Não executa	Não executa			Não executa	Não executa	Não executa	Não executa	Não executa		Não executa		Não executa	
330610	Valença/RJ	Não executa	Executa	Executa		Não executa	Não executa	Não executa	Não executa	Executa					
355620	Valinhos/SP	Executa	Executa	Executa		Executa	Executa	Executa	Executa	Não executa	Não executa	Executa	Executa		
355630	Valparaíso/SP	Não executa	Não executa			Não executa	Não executa	Não executa	Não executa	Não executa	Não executa	Não executa	Não executa	Não executa	
320503	Vargem Alta/ES	Não executa	Não executa	Não executa	Não executa	Não executa	Não executa	Não executa	Não executa	Não executa					
317060	Vargem Bonita/MG														
355640	Vargem Grande do Sul/SP	Não executa	Não executa	Não executa	Não executa	Não executa	Não executa	Não executa	Não executa	Não executa	Não executa	Não executa	Não executa	Não executa	
355645	Vargem Grande Paulista/SP														
317070	Varginha/MG	Não executa	Não executa	Não executa		Não executa	Não executa	Não executa	Não executa	Não executa		Não executa			
317075	Varjão de Minas/MG														
330615	Varre-Sai/RJ														
317080	Várzea da Palma/MG														
330620	Vassouras/RJ		Não executa	Não executa		Executa	Executa	Não executa	Não executa	Não executa	Não executa	Não executa			
317100	Vazante/MG														
320506	Venda Nova do Imigrante/ES	Não executa	Não executa	Não executa	Não executa										
317115	Vermelho Novo/MG	Não executa	Não executa			Não executa	Não executa								

TABELA Os01b - INFORMAÇÕES SOBRE OUTROS SERVIÇOS, EXECUTADOS POR EMPRESAS CONTRATADAS

ANO DE  
REFERÊNCIA  
**2010**

Município	Outros serviços executados por empresas contratadas													
	Lavação de vias e praças	Poda de árvores	Limpeza de feiras e mercados	Limpeza de praias	Limpeza de bocas-de-lobo	Pintura de meio fio	Limpeza de lotes vagos	Remoção de animais mortos	Coleta de pneus velhos	Coleta de pilhas e baterias	Coleta de resíduos volumosos	Coleta de lâmpadas fluorescentes	Coleta de resíduos eletrônicos	Outros serviços
Código Nome/UF	Os012	Os041	Os014	Os015	Os016	Os017	Os018	Os019	Os020	Os021	Os022	Os048	Os051	Os044
<b>Região Sudeste</b>														
317120 Vespasiano/MG	Não executa	Não executa	Não executa	Não executa	Não executa	Não executa	Não executa	Não executa	Não executa	Não executa	Não executa	Não executa		
320510 Viana/ES	Executa	Executa	Executa		Não executa	Executa		Não executa						
317130 Viçosa/MG	Não executa		Não executa		Não executa	Não executa		Não executa			Não executa			Não executa
320515 Vila Pavão/ES	Não executa	Não executa			Não executa	Não executa		Não executa			Não executa			
355670 Vinhedo/SP	Executa	Executa	Executa		Executa	Executa		Executa	Não executa	Não executa	Executa	Não executa	Não executa	
355680 Viradouro/SP		Não executa			Não executa	Executa	Não executa	Executa	Não executa	Não executa	Executa	Não executa	Não executa	
317170 Virgínia/MG														
317190 Virgolândia/MG	Não executa	Não executa	Não executa		Não executa	Não executa	Não executa	Não executa		Não executa	Não executa	Não executa	Não executa	
317200 Visconde do Rio Branco/MG	Não executa	Não executa	Não executa		Não executa	Não executa	Não executa		Não executa	Não executa	Não executa	Não executa	Não executa	
355695 Vitória Brasil/SP														
320530 Vitória/ES	Executa	Não executa	Executa	Executa	Não executa	Executa		Executa			Executa			
330630 Volta Redonda/RJ	Executa	Executa	Executa	Não executa	Executa	Executa	Não executa	Executa		Não executa	Executa	Executa	Não executa	Não executa
355700 Votorantim/SP	Não executa	Não executa	Não executa	Não executa	Não executa	Não executa	Não executa	Não executa	Não executa	Não executa	Não executa	Não executa	Não executa	
355710 Votuporanga/SP	Não executa	Não executa	Não executa		Não executa	Não executa	Não executa	Não executa	Não executa	Não executa	Não executa	Não executa	Não executa	
355715 Zacarias/SP		Não executa		Não executa	Não executa	Não executa	Não executa	Não executa	Não executa	Não executa	Não executa	Não executa	Não executa	

TABELA Os01c  
INFORMAÇÕES SOBRE OUTROS SERVIÇOS,  
EXECUTADOS POR OUTROS AGENTES

TABELA Os01c - INFORMAÇÕES SOBRE OUTROS SERVIÇOS, EXECUTADOS POR OUTROS AGENTES

ANO DE  
REFERÊNCIA  
**2010**

Município	Outros serviços executados por outros executores														
	Lavação de vias e praças	Poda de árvores	Limpeza de feiras e mercados	Limpeza de praias	Limpeza de bocas-de-lobo	Pintura de meio fio	Limpeza de lotes vagos	Remoção de animais mortos	Coleta de pneus velhos	Coleta de pilhas e baterias	Coleta de resíduos volumosos	Coleta de lâmpadas fluorescentes	Coleta de resíduos eletrônicos	Outros serviços	
Código	Nome/UF	Os023	Os042	Os025	Os026	Os027	Os028	Os029	Os030	Os031	Os032	Os033	Os049	Os052	Os045
<b>Região Sudeste</b>															
310050	Açucena/MG	Não executa	Executa	Não executa	Não executa										
350010	Adamantina/SP	Não executa	Não executa	Não executa		Não executa	Não executa		Não executa	Não executa	Não executa	Não executa	Não executa	Não executa	
350020	Adolfo/SP		Não executa		Não executa	Não executa	Não executa		Não executa	Não executa	Não executa	Não executa			
320010	Afonso Cláudio/ES	Não executa	Não executa	Não executa		Não executa	Não executa	Não executa		Não executa	Não executa	Não executa	Não executa	Não executa	
310070	Água Comprida/MG	Não executa	Não executa			Não executa	Não executa	Não executa		Não executa	Não executa	Não executa			
350030	Aguai/SP		Não executa	Não executa		Não executa	Não executa			Não executa					Não executa
310080	Aguanil/MG		Não executa												
350040	Águas da Prata/SP	Não executa	Não executa		Não executa										
350055	Águas de Santa Bárbara/SP														
350060	Águas de São Pedro/SP	Não executa	Executa			Não executa	Não executa	Executa	Não executa			Não executa			
350070	Agudos/SP	Não executa	Não executa	Não executa		Não executa	Não executa	Não executa	Não executa	Não executa	Não executa	Não executa	Não executa	Não executa	
310110	Aimorés/MG	Não executa	Não executa	Não executa		Não executa	Não executa		Não executa	Não executa		Não executa			Não executa
310160	Alfenas/MG	Não executa	Não executa	Não executa	Não executa	Não executa	Não executa	Não executa	Não executa	Não executa		Não executa		Não executa	
310180	Alpercata/MG	Não executa	Não executa			Não executa	Não executa		Não executa			Não executa			
350090	Altair/SP		Não executa												
310200	Alterosa/MG														
350100	Altinópolis/SP	Não executa	Não executa	Não executa		Não executa		Não executa	Não executa	Não executa		Não executa			
350110	Alto Alegre/SP					Não executa	Não executa			Não executa	Não executa	Não executa	Não executa	Não executa	Não executa
315350	Alto Jequitibá/MG		Não executa			Não executa	Não executa		Não executa						
320035	Alto Rio Novo/ES														
350115	Alumínio/SP	Não executa	Não executa	Não executa		Não executa	Não executa		Não executa			Não executa			
350120	Álvares Florence/SP	Não executa	Não executa	Não executa	Não executa	Não executa	Não executa	Não executa	Não executa	Não executa	Não executa	Não executa	Não executa	Não executa	Não executa
350130	Álvares Machado/SP														
350150	Alvinlândia/SP		Não executa							Não executa		Não executa	Não executa	Não executa	
310240	Alvorada de Minas/MG	Não executa	Não executa	Não executa	Não executa										
350160	Americana/SP		Não executa	Não executa		Não executa	Não executa		Não executa	Não executa		Não executa		Não executa	
350170	Américo Brasiliense/SP	Não executa	Não executa	Não executa		Não executa	Não executa	Não executa	Não executa		Não executa	Não executa	Não executa		
350190	Amparo/SP	Não executa	Não executa	Não executa		Não executa	Não executa	Não executa	Não executa			Não executa			
310260	Andradas/MG	Não executa	Não executa	Não executa		Não executa	Não executa	Executa	Não executa	Não executa	Não executa	Não executa	Não executa	Não executa	
350210	Andradina/SP														
310280	Andrelândia/MG	Não executa	Não executa	Não executa	Não executa	Não executa	Não executa	Não executa	Não executa	Não executa	Não executa	Não executa		Não executa	Não executa
350220	Angatuba/SP	Não executa	Não executa	Não executa		Não executa	Não executa				Executa		Não executa	Não executa	
330010	Angra dos Reis/RJ	Não executa	Não executa	Não executa	Não executa										
350230	Anhembi/SP	Não executa	Não executa	Não executa		Não executa	Não executa	Executa	Não executa			Executa			
350240	Anhumas/SP														
310290	Antônio Carlos/MG	Não executa	Não executa	Não executa		Não executa	Não executa		Não executa						
310310	Antônio Prado de Minas/MG		Não executa			Não executa	Não executa								
350260	Aparecida d'Oeste/SP		Não executa												
350250	Aparecida/SP	Não executa	Não executa	Não executa		Não executa	Não executa	Não executa	Não executa			Não executa			

TABELA Os01c - INFORMAÇÕES SOBRE OUTROS SERVIÇOS, EXECUTADOS POR OUTROS AGENTES

ANO DE  
REFERÊNCIA  
2010

Município	Outros serviços executados por outros executores														
	Lavação de vias e praças	Poda de árvores	Limpeza de feiras e mercados	Limpeza de praias	Limpeza de bocas-de-lobo	Pintura de meio fio	Limpeza de lotes vagos	Remoção de animais mortos	Coleta de pneus velhos	Coleta de pilhas e baterias	Coleta de resíduos volumosos	Coleta de lâmpadas fluorescentes	Coleta de resíduos eletrônicos	Outros serviços	
Código	Nome/UF	Os023	Os042	Os025	Os026	Os027	Os028	Os029	Os030	Os031	Os032	Os033	Os049	Os052	Os045
<b>Região Sudeste</b>															
350270	Apiaí/SP	Não executa	Não executa	Não executa											
350280	Araçatuba/SP	Não executa	Não executa	Não executa		Não executa		Não executa							
350290	Araçoiaba da Serra/SP	Não executa	Não executa	Não executa			Não executa		Não executa						
320060	Aracruz/ES	Não executa	Não executa	Não executa	Não executa	Não executa	Não executa	Não executa	Não executa	Não executa	Não executa	Não executa	Não executa	Não executa	
310340	Araçuaí/MG		Não executa	Não executa			Executa								
310350	Araguari/MG	Não executa	Não executa	Não executa	Não executa	Não executa	Não executa	Não executa	Não executa	Não executa	Não executa	Não executa	Não executa	Não executa	
350310	Arandu/SP	Não executa	Não executa	Não executa		Não executa	Não executa	Não executa	Não executa	Não executa	Executa	Não executa	Não executa	Não executa	
310360	Arantina/MG														
350315	Arapeí/SP	Não executa	Não executa	Não executa	Não executa	Não executa	Não executa	Não executa	Não executa	Não executa	Não executa	Não executa	Não executa	Não executa	
310375	Araporã/MG	Não executa	Não executa	Não executa	Não executa	Não executa	Não executa	Não executa	Não executa	Não executa	Não executa	Não executa	Não executa	Não executa	Não executa
350320	Araraquara/SP	Não executa	Não executa	Não executa		Não executa	Não executa	Não executa	Não executa						
350330	Araras/SP	Não executa	Executa	Não executa	Não executa	Não executa	Não executa	Executa	Não executa	Não executa	Executa	Executa	Executa	Executa	
350335	Arco-Íris/SP	Não executa	Não executa	Não executa	Não executa	Não executa	Não executa	Não executa	Não executa	Não executa	Não executa	Não executa	Não executa	Não executa	
310420	Arcos/MG	Não executa	Não executa	Não executa	Não executa	Não executa	Não executa	Não executa	Não executa	Não executa	Não executa	Executa	Não executa	Não executa	
310445	Aricanduva/MG														
350380	Artur Nogueira/SP	Não executa	Não executa	Não executa		Não executa		Não executa	Não executa	Não executa	Executa	Não executa	Executa	Não executa	
350390	Arujá/SP	Não executa	Executa			Não executa	Executa		Não executa	Não executa	Executa				
350400	Assis/SP	Não executa	Executa	Não executa	Não executa	Não executa	Não executa	Executa	Não executa	Executa	Executa	Executa	Executa	Executa	Executa
350410	Atibaia/SP	Não executa	Não executa	Não executa		Não executa	Não executa		Não executa	Não executa		Não executa		Não executa	
320070	Atilio Vivacqua/ES	Não executa	Não executa	Não executa			Não executa	Não executa	Não executa	Não executa		Não executa			
350440	Avanhandava/SP														
350460	Bady Bassitt/SP														
320080	Baixo Guandu/ES	Não executa	Executa	Não executa	Não executa	Não executa	Não executa	Não executa	Não executa	Não executa	Não executa	Não executa	Não executa	Não executa	
350470	Balbinos/SP	Não executa	Não executa				Não executa	Não executa	Não executa			Não executa			
350500	Barão de Antonina/SP		Não executa				Não executa		Não executa						
310540	Barão de Cocais/MG	Não executa	Não executa	Não executa		Não executa	Não executa	Não executa	Não executa			Não executa		Não executa	
310560	Barbacena/MG	Não executa		Não executa			Não executa		Não executa	Não executa	Não executa				
350520	Bariri/SP		Não executa	Não executa			Não executa	Não executa	Não executa			Não executa			
350530	Barra Bonita/SP	Não executa	Não executa	Não executa								Não executa	Não executa	Não executa	
350535	Barra do Chapéu/SP	Não executa	Não executa												
310570	Barra Longa/MG	Não executa	Não executa			Não executa	Não executa	Não executa	Não executa	Não executa		Não executa			
330040	Barra Mansa/RJ	Não executa	Não executa	Não executa		Não executa	Não executa	Não executa	Não executa	Não executa	Não executa	Não executa	Não executa	Não executa	
350550	Barretos/SP	Não executa	Executa	Não executa	Não executa	Não executa	Não executa	Não executa	Não executa	Executa	Executa	Não executa	Não executa	Não executa	
310590	Barroso/MG														
350570	Barueri/SP														
350580	Bastos/SP			Não executa				Não executa		Não executa		Não executa		Não executa	
350590	Batatais/SP		Não executa			Não executa	Não executa	Não executa	Não executa	Não executa		Não executa			
350600	Bauru/SP	Não executa	Não executa	Não executa	Não executa	Não executa	Não executa	Não executa	Não executa	Não executa	Não executa	Não executa	Não executa	Não executa	Não executa
350610	Bebedouro/SP	Não executa	Não executa	Não executa		Não executa	Não executa	Não executa		Não executa			Não executa	Não executa	



TABELA Os01c - INFORMAÇÕES SOBRE OUTROS SERVIÇOS, EXECUTADOS POR OUTROS AGENTES

ANO DE  
REFERÊNCIA  
**2010**

Município	Outros serviços executados por outros executores														
	Lavação de vias e praças	Poda de árvores	Limpeza de feiras e mercados	Limpeza de praias	Limpeza de bocas-de-lobo	Pintura de meio fio	Limpeza de lotes vagos	Remoção de animais mortos	Coleta de pneus velhos	Coleta de pilhas e baterias	Coleta de resíduos volumosos	Coleta de lâmpadas fluorescentes	Coleta de resíduos eletrônicos	Outros serviços	
Código	Nome/UF	Os023	Os042	Os025	Os026	Os027	Os028	Os029	Os030	Os031	Os032	Os033	Os049	Os052	Os045
<b>Região Sudeste</b>															
310610	Belmiro Braga/MG	Não executa	Não executa			Não executa	Não executa			Executa		Executa	Executa	Executa	
310620	Belo Horizonte/MG	Não executa	Não executa	Executa		Não executa	Não executa	Executa	Não executa	Não executa	Executa		Executa	Não executa	
310640	Belo Vale/MG		Não executa			Não executa		Não executa	Não executa	Não executa		Não executa	Não executa		
350620	Bento de Abreu/SP	Não executa	Não executa												
310650	Berilo/MG		Não executa	Não executa		Não executa		Executa							
310660	Bertópolis/MG	Não executa	Não executa	Não executa	Não executa	Não executa	Não executa	Não executa	Não executa	Não executa	Não executa	Não executa	Não executa	Não executa	
310670	Betim/MG	Não executa	Não executa	Não executa		Não executa	Não executa		Não executa	Não executa		Não executa			
310690	Bicas/MG	Não executa	Não executa			Não executa	Não executa				Não executa	Não executa	Não executa	Não executa	
350640	Bilac/SP	Não executa	Executa	Não executa	Não executa	Não executa	Não executa	Executa	Não executa	Não executa	Não executa	Não executa	Não executa	Não executa	
350650	Birigui/SP														
350670	Boa Esperança do Sul/SP	Não executa	Não executa	Não executa	Não executa										
350680	Bocaina/SP	Não executa	Não executa	Não executa	Não executa										
350690	Bofete/SP	Não executa	Executa				Não executa		Não executa		Executa	Não executa	Não executa	Não executa	
350700	Boituva/SP	Não executa	Não executa	Não executa	Não executa	Não executa	Não executa	Não executa	Não executa	Não executa	Não executa	Não executa	Não executa	Não executa	
330060	Bom Jesus do Itabapoana/RJ														
320110	Bom Jesus do Norte/ES	Não executa	Não executa	Não executa	Não executa	Não executa	Não executa	Não executa	Não executa	Não executa	Não executa		Não executa	Não executa	
350715	Bom Sucesso de Itararé/SP														
310810	Bonfim/MG					Não executa	Não executa		Não executa	Não executa		Não executa			
310825	Bonito de Minas/MG														
350730	Boracéia/SP	Não executa	Não executa			Não executa		Não executa	Não executa	Não executa	Não executa	Não executa	Não executa	Não executa	
310840	Botelhos/MG	Não executa	Não executa	Não executa		Não executa	Não executa		Não executa		Não executa				
350750	Botucatu/SP	Não executa	Não executa	Não executa		Não executa	Não executa	Não executa	Não executa			Não executa		Executa	
310890	Brasópolis/MG	Não executa	Executa	Não executa	Não executa	Não executa	Não executa	Executa	Não executa	Executa	Executa	Executa	Executa	Executa	
350770	Braúna/SP	Não executa	Não executa			Não executa	Não executa	Não executa	Não executa	Não executa	Não executa	Não executa			
350780	Brodowski/SP														Não executa
350790	Brotas/SP	Não executa	Não executa	Não executa		Não executa	Não executa	Não executa	Não executa	Não executa	Não executa	Não executa	Não executa	Não executa	Não executa
310900	Brumadinho/MG	Não executa	Não executa	Não executa	Não executa	Não executa		Não executa	Não executa	Não executa	Não executa	Não executa	Não executa	Não executa	Não executa
310910	Bueno Brandão/MG	Não executa	Não executa	Não executa					Não executa	Não executa		Não executa			
310925	Bugre/MG		Não executa												
350800	Buri/SP	Não executa	Não executa	Não executa	Não executa				Não executa			Não executa			
350810	Buritama/SP	Não executa	Executa	Não executa	Não executa	Não executa	Não executa	Executa	Não executa	Executa	Executa	Não executa	Não executa	Executa	
310940	Buritizeiro/MG		Não executa	Não executa											
330070	Cabo Frio/RJ			Não executa	Não executa	Não executa	Executa					Não executa			
350840	Cabreúva/SP	Não executa	Não executa			Não executa	Não executa		Executa	Executa					
350850	Caçapava/SP	Não executa		Não executa		Não executa	Não executa	Não executa	Não executa	Não executa	Não executa	Não executa	Não executa	Não executa	
310960	Cachoeira da Prata/MG	Não executa	Não executa	Não executa	Não executa	Não executa									
310970	Cachoeira de Minas/MG		Não executa				Não executa								
350870	Caconde/SP	Não executa	Não executa	Não executa		Não executa	Não executa	Não executa	Não executa	Não executa					
311000	Caeté/MG	Não executa	Executa	Não executa	Não executa	Não executa	Não executa	Executa	Não executa	Não executa	Não executa	Não executa	Não executa	Não executa	

TABELA Os01c - INFORMAÇÕES SOBRE OUTROS SERVIÇOS, EXECUTADOS POR OUTROS AGENTES

ANO DE  
REFERÊNCIA  
2010

Município	Outros serviços executados por outros executores														
	Lavação de vias e praças	Poda de árvores	Limpeza de feiras e mercados	Limpeza de praias	Limpeza de bocas-de-lobo	Pintura de meio fio	Limpeza de lotes vagos	Remoção de animais mortos	Coleta de pneus velhos	Coleta de pilhas e baterias	Coleta de resíduos volumosos	Coleta de lâmpadas fluorescentes	Coleta de resíduos eletrônicos	Outros serviços	
Código	Nome/UF	Os023	Os042	Os025	Os026	Os027	Os028	Os029	Os030	Os031	Os032	Os033	Os049	Os052	Os045
<b>Região Sudeste</b>															
350880	Cafelândia/SP		Não executa	Não executa		Não executa			Não executa						
311010	Caiana/MG		Não executa												
350900	Caieiras/SP	Não executa	Não executa	Não executa		Não executa	Não executa		Não executa	Não executa	Executa				
350920	Cajamar/SP		Executa	Não executa		Não executa	Não executa	Executa	Não executa			Não executa			
350925	Cajati/SP														Não executa
350930	Cajobi/SP	Não executa	Executa												
350940	Cajuru/SP														
311060	Cambuí/MG	Não executa	Não executa	Não executa		Não executa	Não executa		Não executa	Não executa	Não executa	Não executa			
350950	Campinas/SP	Não executa	Executa	Não executa		Não executa	Não executa		Não executa	Executa	Executa	Não executa	Executa	Executa	
311120	Campo Belo/MG		Não executa	Não executa		Não executa	Não executa	Não executa	Não executa	Executa					
311140	Campo Florido/MG														
350960	Campo Limpo Paulista/SP	Não executa	Não executa	Não executa	Não executa										
350970	Campos do Jordão/SP	Não executa	Executa	Não executa	Não executa	Não executa	Não executa	Executa	Não executa			Não executa	Executa		Não executa
330100	Campos dos Goytacazes/RJ	Não executa		Não executa	Não executa	Não executa	Não executa	Não executa	Não executa	Não executa		Não executa			
311190	Cana Verde/MG														
311200	Candeias/MG	Não executa	Não executa			Não executa	Não executa	Não executa	Não executa	Não executa	Não executa		Não executa		
351000	Cândido Mota/SP	Não executa		Não executa		Não executa	Não executa		Não executa						
330110	Cantagalo/RJ	Não executa		Não executa		Não executa	Não executa			Não executa	Não executa		Não executa	Não executa	Não executa
351020	Capão Bonito/SP		Não executa	Não executa		Não executa	Não executa		Não executa	Não executa		Não executa			
311210	Caparaó/MG	Não executa	Não executa	Não executa	Não executa										
351030	Capela do Alto/SP	Não executa	Não executa			Não executa	Não executa		Não executa	Não executa	Não executa	Não executa	Não executa	Não executa	
311250	Capim Branco/MG														
311260	Capinópolis/MG			Não executa					Não executa						
311265	Capitão Andrade/MG	Não executa	Não executa	Não executa		Não executa	Não executa	Executa	Não executa	Não executa	Não executa	Não executa	Não executa	Não executa	Não executa
351040	Capivari/SP	Não executa	Não executa	Não executa			Não executa		Não executa	Não executa		Não executa			
311290	Caputira/MG					Não executa	Não executa								
311300	Caraií/MG														
330093	Carapebus/RJ														
351060	Carapicuíba/SP	Não executa	Não executa	Não executa		Não executa	Não executa		Não executa	Não executa	Não executa				
311350	Carbonita/MG														
330115	Cardoso Moreira/RJ		Não executa			Não executa	Não executa	Executa	Não executa	Executa		Não executa			
351070	Cardoso/SP	Não executa	Não executa	Executa	Não executa	Não executa	Não executa	Executa	Não executa	Executa	Não executa	Não executa	Não executa		
320130	Cariacica/ES	Não executa	Não executa	Não executa		Não executa	Não executa		Não executa						
311370	Carlos Chagas/MG	Não executa	Não executa	Não executa	Não executa	Não executa	Não executa	Não executa	Não executa	Não executa	Não executa	Não executa	Não executa	Não executa	Não executa
311390	Carmo da Cachoeira/MG	Não executa	Não executa	Não executa	Não executa	Não executa	Não executa	Não executa	Não executa	Não executa	Não executa	Não executa	Não executa	Não executa	Não executa
311410	Carmo de Minas/MG		Executa			Não executa			Não executa						
311440	Carmo do Rio Claro/MG	Não executa	Não executa	Não executa	Não executa										
311450	Carmópolis de Minas/MG														
311455	Carneirinho/MG	Não executa			Não executa	Não executa	Não executa	Não executa	Não executa	Não executa					

TABELA Os01c - INFORMAÇÕES SOBRE OUTROS SERVIÇOS, EXECUTADOS POR OUTROS AGENTES

ANO DE  
REFERÊNCIA  
**2010**

Município	Outros serviços executados por outros executores														
	Lavação de vias e praças	Poda de árvores	Limpeza de feiras e mercados	Limpeza de praias	Limpeza de bocas-de-lobo	Pintura de meio fio	Limpeza de lotes vagos	Remoção de animais mortos	Coleta de pneus velhos	Coleta de pilhas e baterias	Coleta de resíduos volumosos	Coleta de lâmpadas fluorescentes	Coleta de resíduos eletrônicos	Outros serviços	
Código	Nome/UF	Os023	Os042	Os025	Os026	Os027	Os028	Os029	Os030	Os031	Os032	Os033	Os049	Os052	Os045
<b>Região Sudeste</b>															
311460	Carrancas/MG	Não executa	Não executa	Não executa		Não executa	Não executa	Não executa	Não executa	Não executa	Não executa	Não executa	Não executa		Não executa
311470	Carvalhópolis/MG		Não executa												
351080	Casa Branca/SP	Não executa	Não executa	Não executa	Não executa	Não executa	Não executa	Não executa	Não executa	Não executa	Executa	Não executa	Não executa	Não executa	
330130	Casimiro de Abreu/RJ	Não executa	Não executa				Não executa	Não executa	Não executa						
351090	Cássia dos Coqueiros/SP					Não executa	Não executa	Não executa							
320140	Castelo/ES	Não executa	Não executa	Não executa		Não executa	Não executa		Não executa			Não executa			
351100	Castilho/SP		Executa	Não executa		Não executa	Não executa	Executa	Não executa	Executa	Executa	Não executa	Executa	Executa	
351110	Catanduva/SP	Não executa	Executa	Executa		Executa	Executa	Executa	Não executa	Executa	Não executa	Executa	Não executa	Não executa	
311535	Catas Altas/MG	Não executa	Não executa	Não executa			Não executa		Não executa	Não executa	Não executa		Não executa		
351120	Catiguá/SP														
311547	Catuti/MG	Não executa	Não executa	Não executa	Não executa		Não executa	Não executa	Não executa	Não executa					
351130	Cedral/SP	Não executa	Não executa	Não executa		Não executa	Não executa	Não executa	Não executa	Não executa	Não executa	Não executa	Não executa	Não executa	
351140	Cerqueira César/SP														
351150	Cerquilha/SP		Não executa	Não executa											
351160	Cesário Lange/SP														
351170	Charqueada/SP		Não executa				Não executa								
311630	Cipotânea/MG	Não executa	Não executa			Não executa	Não executa		Não executa			Não executa			
311660	Cláudio/MG	Não executa	Não executa	Não executa	Não executa	Não executa	Não executa	Executa	Não executa				Não executa	Não executa	
351190	Clementina/SP														
320150	Colatina/ES	Não executa	Executa	Não executa	Não executa	Não executa	Não executa	Não executa	Não executa	Executa	Não executa	Não executa	Não executa	Não executa	Executa
351200	Colina/SP	Não executa	Não executa	Não executa	Não executa	Não executa	Não executa	Não executa	Não executa	Não executa	Não executa	Não executa	Não executa	Não executa	
330095	Comendador Levy Gasparian/RJ														
311520	Conceição da Barra de Minas/MG	Não executa	Não executa	Não executa	Não executa										
320160	Conceição da Barra/ES	Não executa	Não executa	Não executa	Não executa	Não executa	Não executa	Não executa	Não executa			Não executa			
311740	Conceição de Ipanema/MG	Não executa	Não executa	Não executa	Não executa	Não executa	Não executa	Não executa	Não executa	Não executa					
311770	Conceição do Rio Verde/MG														
311790	Congonhal/MG	Não executa	Não executa			Não executa			Não executa						
311830	Conselheiro Lafaiete/MG	Não executa	Não executa	Não executa											
311840	Conselheiro Pena/MG														
311850	Consolação/MG														
311860	Contagem/MG	Não executa	Não executa	Não executa			Não executa		Não executa						
311870	Coqueiral/MG														
351240	Cordeirópolis/SP		Não executa							Não executa	Não executa	Não executa			
311890	Cordisburgo/MG														
311900	Cordislândia/MG	Não executa	Não executa	Não executa	Não executa										
311910	Corinto/MG						Não executa	Não executa	Não executa	Não executa					
351250	Coroados/SP							Não executa	Não executa	Não executa	Não executa	Não executa	Não executa	Não executa	
311930	Coromandel/MG	Não executa	Não executa	Não executa	Não executa										
311940	Coronel Fabriciano/MG	Não executa	Não executa	Não executa		Não executa	Não executa		Não executa	Não executa		Não executa			

TABELA Os01c - INFORMAÇÕES SOBRE OUTROS SERVIÇOS, EXECUTADOS POR OUTROS AGENTES

ANO DE  
REFERÊNCIA  
2010

Município	Outros serviços executados por outros executores														
	Lavação de vias e praças	Poda de árvores	Limpeza de feiras e mercados	Limpeza de praias	Limpeza de bocas-de-lobo	Pintura de meio fio	Limpeza de lotes vagos	Remoção de animais mortos	Coleta de pneus velhos	Coleta de pilhas e baterias	Coleta de resíduos volumosos	Coleta de lâmpadas fluorescentes	Coleta de resíduos eletrônicos	Outros serviços	
Código	Nome/UF	Os023	Os042	Os025	Os026	Os027	Os028	Os029	Os030	Os031	Os032	Os033	Os049	Os052	Os045
<b>Região Sudeste</b>															
351260	Coronel Macedo/SP														
351270	Corumbataí/SP	Não executa	Executa												
351320	Cristais Paulista/SP	Não executa	Não executa			Não executa	Não executa	Não executa	Não executa						
312030	Cristália/MG	Não executa	Não executa	Não executa		Não executa	Não executa	Não executa	Não executa	Não executa	Não executa	Não executa	Não executa	Não executa	
312050	Cristina/MG	Não executa	Não executa	Não executa	Não executa	Não executa	Não executa	Executa	Não executa	Não executa	Não executa	Não executa	Não executa		
351330	Cruzália/SP	Não executa	Não executa	Não executa			Não executa		Não executa	Não executa	Não executa	Não executa	Não executa	Não executa	
351340	Cruzeiro/SP														
351350	Cubatão/SP	Não executa	Não executa	Não executa		Não executa	Não executa	Não executa	Não executa	Não executa	Não executa	Não executa	Não executa	Não executa	
312090	Curvelo/MG	Não executa	Não executa	Não executa		Não executa	Não executa		Não executa	Não executa					
312125	Delta/MG	Não executa					Não executa	Não executa							
351370	Descalvado/SP														
312140	Desterro de Entre Rios/MG		Não executa			Não executa	Não executa								
351380	Diadema/SP	Não executa	Não executa	Não executa		Não executa	Não executa	Não executa	Não executa	Não executa	Não executa	Não executa	Não executa		
312180	Dionísio/MG		Não executa	Não executa		Não executa	Não executa		Não executa						
351385	Dirce Reis/SP		Não executa			Não executa	Não executa	Não executa	Não executa		Não executa	Não executa	Não executa	Não executa	
312200	Divino/MG		Não executa			Não executa	Não executa	Não executa							
351390	Divinolândia/SP	Não executa	Executa	Não executa		Não executa	Não executa	Executa	Não executa	Não executa	Não executa	Executa	Não executa	Não executa	Não executa
312230	Divinópolis/MG		Executa	Não executa		Não executa	Não executa		Não executa	Não executa	Executa	Não executa			
312240	Divisa Nova/MG														
351400	Dobrada/SP	Não executa	Não executa	Não executa		Não executa	Não executa	Não executa				Não executa			
312270	Dom Silvério/MG		Não executa						Não executa	Não executa	Não executa	Não executa	Não executa		
320190	Domingos Martins/ES	Não executa	Não executa	Não executa		Não executa	Não executa	Não executa	Não executa			Não executa			Não executa
312290	Dona Eusébia/MG														
312310	Dores de Guanhães/MG	Não executa	Executa	Não executa	Não executa	Não executa	Não executa	Executa	Executa	Não executa	Não executa	Não executa	Não executa	Não executa	
312340	Doresópolis/MG	Não executa	Não executa	Não executa	Não executa	Não executa	Não executa	Não executa	Não executa	Não executa	Não executa	Não executa	Não executa	Não executa	
351440	Dracena/SP	Não executa	Não executa	Não executa		Não executa	Não executa	Não executa		Não executa	Não executa	Não executa	Não executa	Não executa	Não executa
330170	Duque de Caxias/RJ	Não executa	Não executa	Não executa	Não executa	Não executa	Não executa	Não executa	Não executa	Não executa	Não executa	Não executa	Não executa	Não executa	Não executa
351490	Elias Fausto/SP	Não executa	Não executa	Não executa											
312360	Elói Mendes/MG	Não executa	Não executa	Não executa	Não executa	Não executa	Não executa	Não executa	Não executa	Não executa	Não executa	Não executa	Não executa	Não executa	
351495	Embaúba/SP	Não executa	Não executa	Não executa	Não executa	Não executa	Não executa	Não executa	Não executa	Não executa	Não executa	Não executa	Não executa	Não executa	Não executa
351500	Embu/SP	Não executa	Não executa	Não executa	Não executa	Não executa	Não executa	Não executa	Não executa	Não executa	Não executa	Não executa	Não executa	Não executa	Não executa
351515	Engenheiro Coelho/SP	Não executa	Não executa	Não executa	Não executa		Não executa	Não executa	Não executa	Não executa	Não executa	Não executa	Não executa	Não executa	
312380	Engenheiro Navarro/MG		Não executa				Não executa	Não executa	Não executa						
330180	Engenheiro Paulo de Frontin/RJ	Não executa	Não executa	Não executa		Não executa	Não executa	Não executa	Não executa	Não executa	Não executa	Não executa	Não executa	Não executa	
312385	Entre Folhas/MG		Não executa			Não executa	Não executa	Não executa	Não executa			Não executa			
312440	Espírito Santo do Dourado/MG														
351518	Espírito Santo do Pinhal/SP			Não executa								Não executa			
351519	Espírito Santo do Turvo/SP		Não executa			Não executa	Não executa	Não executa		Executa	Executa	Não executa	Não executa	Não executa	
351530	Estrela do Norte/SP														

TABELA Os01c - INFORMAÇÕES SOBRE OUTROS SERVIÇOS, EXECUTADOS POR OUTROS AGENTES

ANO DE  
REFERÊNCIA  
**2010**

Município	Outros serviços executados por outros executores														
	Lavação de vias e praças	Poda de árvores	Limpeza de feiras e mercados	Limpeza de praias	Limpeza de bocas-de-lobo	Pintura de meio fio	Limpeza de lotes vagos	Remoção de animais mortos	Coleta de pneus velhos	Coleta de pilhas e baterias	Coleta de resíduos volumosos	Coleta de lâmpadas fluorescentes	Coleta de resíduos eletrônicos	Outros serviços	
Código	Nome/UF	Os023	Os042	Os025	Os026	Os027	Os028	Os029	Os030	Os031	Os032	Os033	Os049	Os052	Os045
<b>Região Sudeste</b>															
351520	Estrela d'Oeste/SP					Não executa		Não executa	Não executa	Não executa	Não executa	Não executa	Não executa		
312510	Extrema/MG	Não executa	Não executa	Não executa	Não executa	Não executa	Não executa	Não executa	Não executa	Não executa	Não executa	Não executa	Não executa	Não executa	Não executa
312520	Fama/MG														
312530	Faria Lemos/MG	Não executa	Não executa	Não executa	Não executa	Não executa	Não executa		Não executa	Não executa	Não executa	Não executa	Não executa	Não executa	
351540	Fartura/SP	Não executa	Executa	Não executa		Não executa	Não executa	Não executa	Não executa	Não executa	Não executa	Não executa	Não executa	Não executa	
351560	Fernando Prestes/SP														
351565	Fernão/SP														
351570	Ferraz de Vasconcelos/SP	Não executa	Não executa												
351590	Floreal/SP	Não executa	Não executa	Não executa	Não executa	Executa	Não executa	Executa	Executa	Não executa	Executa	Não executa	Não executa	Não executa	Não executa
312600	Florestal/MG	Não executa	Executa	Executa		Não executa	Não executa	Executa	Não executa	Executa	Não executa	Não executa	Não executa	Não executa	
351600	Flórida Paulista/SP														
312610	Formiga/MG	Não executa	Não executa	Não executa					Não executa	Não executa	Não executa				
312630	Fortaleza de Minas/MG		Não executa	Não executa			Não executa	Não executa	Não executa	Não executa	Não executa	Não executa			
312640	Fortuna de Minas/MG														
351620	Franca/SP	Não executa	Não executa	Não executa		Não executa	Não executa	Não executa	Não executa	Não executa	Não executa	Não executa	Não executa	Não executa	
312650	Francisco Badaró/MG		Não executa	Não executa											
312660	Francisco Dumont/MG	Não executa	Não executa	Não executa		Não executa	Não executa	Não executa	Não executa	Não executa	Não executa	Não executa	Não executa	Não executa	
312705	Fronteira dos Vales/MG		Não executa												
312710	Frutal/MG			Não executa		Não executa	Não executa		Não executa	Não executa	Não executa		Não executa	Não executa	
351650	Gabriel Monteiro/SP	Não executa	Não executa			Não executa		Não executa	Não executa	Não executa	Executa	Não executa	Não executa	Não executa	Não executa
351660	Gália/SP		Não executa				Não executa		Não executa	Não executa	Não executa			Não executa	
312733	Gameleiras/MG		Não executa												
351670	Garça/SP	Não executa	Não executa	Não executa	Não executa	Não executa	Não executa	Não executa	Não executa	Não executa	Não executa	Não executa	Não executa	Não executa	Não executa
351680	Gastão Vidigal/SP		Não executa			Não executa				Não executa	Não executa		Não executa	Não executa	
351690	General Salgado/SP		Executa			Não executa	Não executa		Não executa	Não executa	Executa	Não executa	Executa	Executa	
351700	Getulina/SP														
312735	Glaucilândia/MG	Não executa	Não executa	Não executa	Não executa	Não executa	Não executa	Não executa	Não executa	Não executa	Não executa	Não executa	Não executa	Não executa	
351710	Glicério/SP		Não executa			Não executa	Não executa		Não executa	Não executa		Não executa			
312750	Gonzaga/MG	Não executa	Não executa	Não executa		Não executa	Não executa	Não executa	Não executa	Não executa	Não executa	Não executa	Não executa	Não executa	
312760	Gouveia/MG	Não executa	Não executa	Não executa	Não executa	Não executa	Não executa	Não executa	Não executa	Não executa	Não executa	Não executa	Não executa	Não executa	
312770	Governador Valadares/MG	Não executa	Executa	Não executa	Não executa	Não executa	Não executa	Executa	Não executa	Executa	Executa	Não executa	Não executa	Não executa	
312780	Grão Mogol/MG	Não executa	Não executa	Não executa		Não executa	Não executa		Não executa						
320230	Guaçuí/ES														
351720	Guaíçara/SP	Não executa	Executa	Não executa	Não executa	Não executa	Não executa	Não executa	Não executa	Não executa	Executa	Não executa	Não executa	Executa	
351730	Guaimbé/SP														
312800	Guanhães/MG	Não executa	Não executa	Não executa											
351750	Guapiaçu/SP	Não executa	Não executa			Não executa	Não executa	Não executa	Não executa	Não executa	Não executa	Não executa		Não executa	
351760	Guapira/SP	Não executa	Executa	Não executa		Não executa	Não executa	Não executa	Não executa	Não executa	Executa	Não executa	Não executa	Não executa	Não executa
351780	Guaraçai/SP	Não executa	Não executa	Não executa		Não executa	Não executa	Executa	Não executa	Não executa	Não executa	Não executa	Não executa	Executa	Não executa

TABELA Os01c - INFORMAÇÕES SOBRE OUTROS SERVIÇOS, EXECUTADOS POR OUTROS AGENTES

ANO DE  
REFERÊNCIA  
2010

Município	Outros serviços executados por outros executores														
	Lavação de vias e praças	Poda de árvores	Limpeza de feiras e mercados	Limpeza de praias	Limpeza de bocas-de-lobo	Pintura de meio fio	Limpeza de lotes vagos	Remoção de animais mortos	Coleta de pneus velhos	Coleta de pilhas e baterias	Coleta de resíduos volumosos	Coleta de lâmpadas fluorescentes	Coleta de resíduos eletrônicos	Outros serviços	
Código	Nome/UF	Os023	Os042	Os025	Os026	Os027	Os028	Os029	Os030	Os031	Os032	Os033	Os049	Os052	Os045
<b>Região Sudeste</b>															
312820	Guaraciaba/MG	Não executa	Não executa			Não executa	Não executa		Não executa	Executa	Executa	Não executa	Executa	Não executa	Não executa
312840	Guarani/MG	Não executa	Não executa	Não executa	Não executa	Não executa	Não executa	Não executa	Não executa	Não executa	Não executa	Não executa	Não executa	Não executa	
312850	Guarará/MG														
351820	Guararapes/SP														
351830	Guararema/SP	Não executa	Não executa	Não executa	Não executa	Não executa	Não executa	Não executa	Não executa	Não executa	Não executa	Não executa	Não executa	Não executa	Não executa
351840	Guaratinguetá/SP	Não executa	Não executa	Não executa		Não executa	Não executa	Não executa	Não executa	Executa	Executa			Executa	
351860	Guariba/SP	Não executa	Não executa	Não executa											
351870	Guarujá/SP	Não executa	Não executa	Não executa	Não executa										
351880	Guarulhos/SP	Não executa	Não executa	Não executa		Não executa	Não executa		Não executa	Não executa		Não executa			
351885	Guataporã/SP	Não executa	Não executa	Não executa	Não executa	Não executa	Não executa	Não executa	Não executa	Não executa	Não executa	Não executa	Não executa	Não executa	
312880	Guidoval/MG														
351890	Guzolândia/SP	Não executa	Não executa			Não executa	Não executa		Não executa	Não executa	Não executa	Não executa		Não executa	
351900	Herculândia/SP														
351907	Hortolândia/SP	Não executa	Não executa	Não executa			Não executa	Não executa	Não executa	Não executa					
351910	Iacanga/SP	Não executa	Não executa	Não executa	Não executa	Não executa	Não executa	Não executa	Não executa	Não executa	Não executa	Não executa	Não executa	Não executa	
312950	Ibiá/MG	Não executa	Não executa			Não executa	Não executa	Não executa	Não executa	Não executa	Não executa	Não executa	Não executa	Não executa	
351940	Ibirá/SP	Não executa	Não executa	Não executa		Não executa	Não executa	Não executa	Não executa	Não executa	Não executa	Não executa	Não executa	Não executa	Executa
312970	Ibiraci/MG														
312980	Ibitité/MG	Não executa	Não executa	Não executa	Não executa	Não executa	Não executa	Não executa	Não executa	Não executa	Não executa	Não executa	Não executa	Não executa	
351960	Ibitinga/SP	Não executa	Não executa	Não executa	Não executa	Não executa	Não executa	Não executa	Não executa	Não executa	Não executa	Não executa	Não executa	Não executa	
351970	Ibiúna/SP	Não executa	Executa	Não executa		Não executa		Executa	Não executa	Não executa	Executa	Não executa	Executa	Executa	Não executa
320260	Iconha/ES	Não executa	Não executa				Não executa		Não executa			Não executa			Não executa
352000	Igarapu do Tietê/SP	Não executa	Não executa	Não executa	Não executa	Não executa	Não executa		Não executa	Não executa	Não executa	Não executa	Não executa	Não executa	
352010	Igarapava/SP														
313010	Igarapé/MG	Não executa	Não executa	Não executa			Não executa	Não executa	Não executa	Não executa		Não executa			
330187	Iguaba Grande/RJ		Não executa		Não executa		Não executa								
313040	Ijací/MG		Não executa	Não executa		Não executa	Não executa		Não executa	Não executa		Não executa	Executa		
352044	Ilha Solteira/SP	Não executa	Não executa	Não executa	Não executa	Não executa	Não executa	Não executa	Não executa	Não executa	Não executa	Não executa	Não executa	Não executa	
352040	Ilhabela/SP		Não executa	Não executa		Não executa	Não executa		Não executa			Não executa			
313050	Ilicínea/MG		Não executa			Não executa	Não executa		Não executa			Não executa			
352050	Indaiatuba/SP	Não executa	Não executa	Não executa		Não executa	Não executa		Não executa	Não executa	Não executa	Não executa	Não executa	Não executa	
313080	Ingai/MG		Não executa			Não executa	Não executa	Não executa							
313110	Inimutaba/MG														
352080	Inúbia Paulista/SP	Não executa	Não executa	Não executa		Não executa	Não executa		Não executa	Não executa	Não executa	Não executa			
313115	Ipaba/MG	Não executa	Executa	Não executa											
313120	Ipanema/MG	Não executa	Não executa	Não executa		Não executa	Não executa	Não executa	Não executa	Não executa	Não executa	Não executa	Não executa		
313130	Ipatinga/MG	Não executa	Não executa	Não executa	Não executa	Não executa	Não executa	Não executa	Não executa	Não executa	Não executa	Não executa	Não executa	Não executa	Não executa
352100	Iperó/SP		Não executa	Não executa		Não executa			Não executa	Não executa	Executa	Não executa			Não executa
352110	Ipeúna/SP	Não executa	Executa			Não executa	Não executa	Não executa					Não executa		

TABELA Os01c - INFORMAÇÕES SOBRE OUTROS SERVIÇOS, EXECUTADOS POR OUTROS AGENTES

ANO DE  
REFERÊNCIA  
**2010**

Município	Outros serviços executados por outros executores														
	Lavação de vias e praças	Poda de árvores	Limpeza de feiras e mercados	Limpeza de praias	Limpeza de bocas-de-lobo	Pintura de meio fio	Limpeza de lotes vagos	Remoção de animais mortos	Coleta de pneus velhos	Coleta de pilhas e baterias	Coleta de resíduos volumosos	Coleta de lâmpadas fluorescentes	Coleta de resíduos eletrônicos	Outros serviços	
Código	Nome/UF	Os023	Os042	Os025	Os026	Os027	Os028	Os029	Os030	Os031	Os032	Os033	Os049	Os052	Os045
<b>Região Sudeste</b>															
352140	Iracemápolis/SP	Não executa	Não executa				Não executa		Não executa			Não executa			
352150	Irapuã/SP	Não executa	Não executa			Não executa		Não executa	Não executa	Não executa		Não executa			
352170	Itaberá/SP	Não executa	Não executa			Não executa	Não executa	Não executa	Não executa	Não executa	Não executa	Não executa			
313170	Itabira/MG	Não executa	Não executa	Não executa	Não executa	Não executa	Não executa	Não executa	Não executa	Não executa	Não executa	Não executa	Não executa	Não executa	Não executa
313190	Itabirito/MG		Executa				Não executa	Não executa	Não executa	Não executa	Não executa				
330190	Itaboraí/RJ		Não executa	Não executa											
320270	Itaguçu/ES	Não executa	Não executa	Não executa	Não executa	Não executa	Não executa	Executa	Não executa	Não executa	Não executa	Não executa	Não executa	Não executa	Não executa
330200	Itaguaí/RJ	Não executa	Não executa	Não executa	Não executa	Não executa	Não executa	Não executa	Não executa	Não executa	Não executa	Não executa	Não executa	Não executa	
313220	Itaguara/MG	Não executa	Não executa	Não executa			Não executa		Não executa	Não executa		Não executa			
352180	Itaí/SP	Não executa	Executa	Não executa	Não executa	Não executa	Não executa	Executa	Não executa	Não executa	Executa	Não executa	Não executa	Não executa	Não executa
313230	Itaipé/MG			Não executa											
352190	Itajobi/SP														
313240	Itajubá/MG	Não executa	Não executa	Não executa		Não executa	Não executa	Não executa	Não executa	Não executa	Não executa	Não executa	Não executa		
330205	Italva/RJ		Executa			Executa	Executa	Executa	Executa						
313250	Itamarandiba/MG			Não executa											
313290	Itamogi/MG	Não executa	Não executa	Não executa	Não executa	Não executa	Não executa	Não executa	Não executa		Não executa	Não executa	Não executa	Não executa	
313300	Itamonte/MG	Não executa	Não executa	Não executa		Não executa	Não executa	Não executa	Não executa		Não executa	Não executa	Não executa	Não executa	
352210	Itanhaém/SP	Não executa	Executa	Não executa	Não executa	Não executa	Não executa	Executa	Não executa	Não executa	Executa	Não executa	Executa	Executa	
313310	Itanhandu/MG		Não executa	Não executa		Não executa	Não executa	Não executa	Não executa	Não executa		Não executa	Não executa		
313330	Itaobim/MG			Não executa			Não executa								
330210	Itaocara/RJ	Não executa	Não executa	Não executa	Não executa	Não executa	Não executa		Não executa	Não executa		Não executa		Não executa	
352220	Itapeçerica da Serra/SP		Não executa							Não executa	Não executa				
313350	Itapeçerica/MG														
320280	Itapemirim/ES	Não executa	Não executa	Não executa	Não executa		Não executa	Não executa	Não executa			Não executa			
352230	Itapetininga/SP	Não executa	Não executa	Não executa		Não executa	Não executa	Não executa	Não executa	Não executa		Não executa	Não executa	Não executa	
352240	Itapeva/SP		Executa	Não executa		Não executa	Não executa	Executa	Não executa	Executa	Executa	Executa	Executa	Executa	
352250	Itapevi/SP	Não executa	Não executa	Não executa	Não executa	Não executa	Não executa	Não executa		Não executa	Não executa	Não executa	Não executa	Não executa	
352260	Itapira/SP	Não executa	Não executa	Não executa	Não executa	Não executa	Não executa	Executa			Executa	Não executa	Não executa	Não executa	
352265	Itapirapuã Paulista/SP	Não executa	Não executa	Não executa	Não executa										
352270	Itápolis/SP	Não executa	Executa	Não executa	Não executa	Não executa	Não executa	Executa	Não executa	Não executa	Executa	Executa	Não executa		
352300	Itapura/SP	Não executa	Não executa	Não executa	Não executa	Não executa	Não executa	Não executa	Não executa	Não executa	Não executa	Não executa	Não executa	Não executa	
352310	Itaquaquecetuba/SP		Não executa	Não executa			Não executa		Não executa						
352320	Itararé/SP		Não executa	Não executa		Não executa		Não executa		Não executa					
352330	Itariri/SP	Não executa	Executa	Não executa		Não executa	Não executa	Executa	Não executa	Executa	Executa	Não executa	Executa	Executa	
352340	Itatiba/SP	Não executa	Não executa	Não executa		Não executa	Não executa	Não executa	Não executa	Não executa	Executa	Não executa	Não executa	Executa	Não executa
313380	Itaúna/MG		Executa	Não executa		Não executa	Não executa	Não executa	Não executa	Não executa	Não executa	Não executa	Executa	Executa	
352360	Itirapina/SP		Não executa		Não executa										
352390	Itu/SP	Não executa	Não executa	Não executa	Não executa	Não executa	Não executa	Não executa	Não executa	Executa	Não executa	Não executa			
313420	Ituiutaba/MG		Não executa			Não executa	Não executa	Não executa	Não executa	Não executa		Não executa			

TABELA Os01c - INFORMAÇÕES SOBRE OUTROS SERVIÇOS, EXECUTADOS POR OUTROS AGENTES

ANO DE  
REFERÊNCIA  
2010

Município	Outros serviços executados por outros executores														
	Lavação de vias e praças	Poda de árvores	Limpeza de feiras e mercados	Limpeza de praias	Limpeza de bocas-de-lobo	Pintura de meio fio	Limpeza de lotes vagos	Remoção de animais mortos	Coleta de pneus velhos	Coleta de pilhas e baterias	Coleta de resíduos volumosos	Coleta de lâmpadas fluorescentes	Coleta de resíduos eletrônicos	Outros serviços	
Código	Nome/UF	Os023	Os042	Os025	Os026	Os027	Os028	Os029	Os030	Os031	Os032	Os033	Os049	Os052	Os045
<b>Região Sudeste</b>															
352400	Itupeva/SP	Não executa	Não executa	Não executa		Não executa	Não executa	Executa	Não executa	Não executa	Não executa	Não executa	Não executa	Não executa	Não executa
313440	Iturama/MG	Não executa	Não executa	Não executa		Não executa	Não executa	Não executa	Não executa	Não executa					
313450	Itutinga/MG	Não executa	Não executa	Não executa	Não executa	Não executa	Não executa	Não executa	Não executa	Não executa	Não executa	Não executa	Não executa	Não executa	Não executa
352410	Ituverava/SP	Não executa	Não executa	Não executa	Não executa	Não executa	Não executa	Não executa	Não executa	Não executa	Não executa	Não executa	Não executa	Não executa	
352420	Jaborandi/SP	Não executa	Não executa	Não executa	Não executa	Não executa	Não executa	Não executa	Não executa	Não executa	Não executa	Não executa	Não executa	Não executa	
352430	Jaboticabal/SP	Não executa	Não executa	Não executa		Não executa	Não executa	Não executa	Não executa	Não executa		Não executa			
352440	Jacarei/SP	Não executa	Não executa	Não executa		Não executa	Não executa		Não executa			Não executa			Não executa
313470	Jacinto/MG	Não executa	Não executa	Não executa		Não executa	Não executa			Não executa					
313480	Jacui/MG		Não executa			Não executa	Não executa			Não executa					
352470	Jaguariúna/SP	Não executa	Não executa	Não executa		Não executa	Não executa	Não executa	Não executa	Executa	Executa	Não executa			
352480	Jales/SP		Não executa												
330227	Japeri/RJ		Não executa	Não executa			Não executa					Não executa			
352510	Jardinópolis/SP	Não executa	Não executa	Não executa											
352520	Jarinu/SP		Não executa	Não executa											
352530	Jaú/SP	Não executa	Executa	Não executa		Não executa	Não executa	Não executa	Não executa	Não executa	Executa	Não executa	Não executa	Executa	
313540	Jeceaba/MG	Não executa	Não executa												
313550	Jequeri/MG														
320310	Jerônimo Monteiro/ES														
313610	Joanésia/MG	Não executa	Não executa	Não executa		Não executa	Não executa	Não executa	Não executa	Não executa	Não executa	Não executa	Não executa	Não executa	
313620	João Monlevade/MG	Não executa	Não executa	Não executa	Não executa	Não executa	Não executa	Não executa	Não executa	Não executa	Não executa	Não executa	Não executa	Não executa	
320313	João Neiva/ES	Não executa	Não executa	Não executa	Não executa	Não executa	Não executa	Não executa	Não executa	Não executa	Não executa	Não executa	Não executa	Não executa	
352560	João Ramalho/SP	Não executa	Executa	Não executa		Não executa	Não executa	Executa	Não executa	Não executa	Não executa	Não executa	Não executa	Não executa	
313655	José Raydan/MG	Não executa	Não executa	Não executa	Não executa	Não executa	Não executa	Não executa	Não executa	Não executa	Não executa	Não executa	Não executa	Não executa	
313670	Juiz de Fora/MG	Não executa	Executa	Não executa	Não executa	Executa	Executa	Executa	Não executa	Não executa	Executa	Não executa	Executa	Executa	Não executa
352580	Júlio Mesquita/SP	Não executa	Não executa			Não executa	Não executa	Não executa	Não executa	Não executa	Não executa	Não executa			
352590	Jundiá/SP	Não executa	Não executa	Não executa		Não executa	Não executa		Não executa			Não executa			
352610	Juquiá/SP	Não executa	Não executa	Não executa	Não executa	Não executa	Não executa	Não executa	Não executa	Não executa	Não executa	Não executa	Não executa	Não executa	
313690	Juruiaia/MG	Não executa	Não executa	Não executa	Não executa										
313710	Lagamar/MG														
313750	Lagoa Formosa/MG	Não executa	Não executa			Não executa	Não executa		Não executa						
313760	Lagoa Santa/MG	Não executa	Não executa			Não executa	Não executa		Não executa						
313780	Lambari/MG	Não executa	Não executa	Não executa		Não executa	Não executa		Não executa			Não executa			
352640	Laranjal Paulista/SP	Não executa	Não executa	Executa		Não executa	Não executa		Não executa	Executa					Não executa
352660	Lavrinhas/SP		Não executa			Não executa	Não executa		Não executa	Não executa		Não executa			
313835	Leme do Prado/MG														
352680	Lençóis Paulista/SP	Não executa	Não executa	Não executa	Não executa	Não executa	Não executa	Executa	Não executa	Não executa	Não executa	Não executa	Não executa	Não executa	
313860	Lima Duarte/MG														
313862	Limeira do Oeste/MG		Não executa			Não executa	Não executa	Não executa	Não executa	Não executa					Não executa
352690	Limeira/SP	Não executa	Não executa	Não executa	Não executa										



TABELA Os01c - INFORMAÇÕES SOBRE OUTROS SERVIÇOS, EXECUTADOS POR OUTROS AGENTES

ANO DE  
REFERÊNCIA  
**2010**

Município	Outros serviços executados por outros executores														
	Lavação de vias e praças	Poda de árvores	Limpeza de feiras e mercados	Limpeza de praias	Limpeza de bocas-de-lobo	Pintura de meio fio	Limpeza de lotes vagos	Remoção de animais mortos	Coleta de pneus velhos	Coleta de pilhas e baterias	Coleta de resíduos volumosos	Coleta de lâmpadas fluorescentes	Coleta de resíduos eletrônicos	Outros serviços	
Código	Nome/UF	Os023	Os042	Os025	Os026	Os027	Os028	Os029	Os030	Os031	Os032	Os033	Os049	Os052	Os045
<b>Região Sudeste</b>															
352700	Lindóia/SP	Não executa	Não executa	Não executa	Não executa										
320320	Linhares/ES	Não executa	Não executa	Não executa	Não executa										
352710	Lins/SP	Não executa	Executa	Não executa			Não executa		Não executa	Não executa	Não executa	Não executa		Não executa	
313865	Lontra/MG	Não executa	Não executa	Não executa		Não executa	Não executa	Não executa	Não executa						
352725	Lourdes/SP		Não executa	Não executa	Não executa							Não executa			
352740	Lucélia/SP	Não executa	Não executa	Não executa		Não executa	Não executa	Não executa	Não executa	Executa	Não executa		Não executa	Não executa	
352750	Lucianópolis/SP	Não executa	Não executa	Não executa	Não executa	Não executa	Não executa	Não executa	Não executa	Não executa	Não executa	Não executa	Não executa	Não executa	Não executa
352760	Luis Antônio/SP	Não executa	Não executa			Não executa	Não executa	Não executa	Não executa	Não executa	Não executa	Não executa	Não executa	Não executa	
313868	Luislândia/MG	Não executa	Não executa	Não executa	Não executa	Não executa	Não executa	Não executa	Não executa	Não executa	Não executa	Não executa	Não executa	Não executa	
352790	Lutécia/SP	Não executa	Não executa	Não executa	Não executa	Não executa	Não executa	Não executa	Não executa	Não executa	Não executa	Não executa	Não executa	Não executa	
313880	Luz/MG	Não executa	Não executa			Não executa	Não executa		Não executa	Não executa					
330240	Macaé/RJ	Não executa	Não executa	Não executa	Não executa	Não executa	Não executa	Não executa	Não executa	Não executa	Não executa	Não executa	Não executa	Não executa	Não executa
352800	Macatuba/SP	Não executa	Executa												
352810	Macaubal/SP		Não executa			Não executa	Não executa	Não executa	Não executa	Não executa		Não executa	Não executa	Não executa	
330245	Macuco/RJ	Não executa	Não executa	Não executa	Não executa	Não executa	Não executa	Executa	Não executa	Não executa	Não executa	Não executa	Não executa	Não executa	
352830	Magda/SP									Não executa	Não executa	Não executa	Não executa	Não executa	Não executa
352850	Mairiporã/SP	Não executa	Executa	Não executa		Não executa	Não executa		Não executa						
352860	Manduri/SP		Não executa	Não executa		Não executa						Não executa			
313930	Manga/MG	Não executa	Não executa	Não executa		Não executa	Não executa		Não executa						
330260	Mangaratiba/RJ														
313940	Manhuaçu/MG			Não executa		Não executa	Não executa		Não executa						
313960	Mantena/MG	Não executa	Não executa	Não executa		Não executa	Não executa		Não executa						
320330	Mantenópolis/ES	Não executa	Não executa	Não executa		Não executa	Não executa		Não executa			Não executa			
352870	Marabá Paulista/SP		Não executa			Não executa	Não executa	Não executa	Não executa	Não executa	Não executa			Não executa	
352880	Maracá/SP	Não executa	Não executa	Não executa		Não executa	Não executa	Não executa		Não executa	Não executa	Não executa	Não executa	Não executa	
352885	Marapoama/SP	Não executa	Não executa												
313990	Maria da Fé/MG														
314000	Mariana/MG	Não executa	Não executa	Não executa		Não executa	Não executa		Não executa	Não executa	Executa	Não executa			
330270	Maricá/RJ		Executa	Não executa	Não executa	Não executa	Não executa	Não executa	Não executa	Não executa	Executa		Não executa	Executa	
320335	Marilândia/ES	Não executa	Não executa	Não executa	Não executa										
352900	Marília/SP	Não executa	Não executa	Não executa		Não executa	Não executa	Não executa	Não executa	Não executa	Não executa	Não executa	Não executa	Não executa	Não executa
314020	Maripá de Minas/MG	Não executa	Não executa			Não executa	Não executa		Não executa	Não executa	Não executa	Não executa	Não executa	Não executa	
352920	Martinópolis/SP	Não executa	Executa	Não executa	Não executa	Não executa	Não executa	Executa	Não executa	Não executa	Não executa	Não executa	Não executa	Não executa	
352930	Matão/SP	Não executa	Não executa	Não executa		Não executa	Não executa	Não executa	Não executa	Não executa	Não executa	Não executa	Não executa	Não executa	
314070	Mateus Leme/MG	Não executa	Não executa	Não executa											
314120	Matutina/MG		Não executa			Não executa	Não executa	Não executa	Não executa	Não executa	Não executa	Não executa	Não executa		
352940	Mauá/SP	Não executa	Não executa	Não executa	Não executa	Não executa	Não executa	Não executa	Não executa	Não executa	Não executa	Não executa	Não executa	Não executa	Não executa
314140	Medina/MG	Não executa	Não executa	Não executa		Não executa	Não executa		Não executa			Não executa			
330280	Mendes/RJ	Não executa	Não executa			Não executa	Não executa		Não executa	Não executa	Não executa			Não executa	Não executa

TABELA Os01c - INFORMAÇÕES SOBRE OUTROS SERVIÇOS, EXECUTADOS POR OUTROS AGENTES

ANO DE  
REFERÊNCIA  
2010

Município	Outros serviços executados por outros executores														
	Lavação de vias e praças	Poda de árvores	Limpeza de feiras e mercados	Limpeza de praias	Limpeza de bocas-de-lobo	Pintura de meio fio	Limpeza de lotes vagos	Remoção de animais mortos	Coleta de pneus velhos	Coleta de pilhas e baterias	Coleta de resíduos volumosos	Coleta de lâmpadas fluorescentes	Coleta de resíduos eletrônicos	Outros serviços	
Código	Nome/UF	Os023	Os042	Os025	Os026	Os027	Os028	Os029	Os030	Os031	Os032	Os033	Os049	Os052	Os045
<b>Região Sudeste</b>															
352960	Meridiano/SP		Não executa	Não executa		Não executa	Não executa	Não executa	Não executa	Não executa	Executa		Executa	Executa	Executa
330285	Mesquita/RJ														
352970	Miguelópolis/SP	Não executa	Não executa		Não executa	Não executa	Não executa		Não executa	Não executa	Não executa	Não executa			
314190	Minduri/MG	Não executa	Não executa			Não executa	Não executa		Não executa	Não executa					
353000	Mira Estrela/SP	Não executa	Não executa		Não executa							Não executa			
330300	Miracema/RJ	Não executa	Não executa	Não executa	Não executa	Não executa	Não executa	Não executa			Não executa	Não executa	Não executa	Não executa	
353010	Mirandópolis/SP														
353030	Mirassol/SP	Não executa	Não executa	Não executa	Não executa	Não executa	Não executa	Não executa	Não executa	Não executa	Não executa	Não executa	Não executa	Não executa	Não executa
353040	Mirassolândia/SP	Não executa	Não executa	Não executa	Não executa										
353070	Mogi Guaçu/SP	Não executa	Executa	Não executa		Não executa	Não executa	Executa	Não executa	Não executa	Não executa	Não executa	Não executa	Não executa	
353060	Moji das Cruzes/SP	Não executa	Não executa	Não executa	Não executa										
353090	Mombuca/SP		Não executa				Não executa	Não executa	Não executa			Não executa			
353110	Mongaguá/SP	Não executa	Não executa	Não executa	Não executa	Não executa	Não executa	Não executa	Não executa	Não executa	Não executa	Não executa	Não executa	Não executa	
314270	Montalvânia/MG	Não executa	Executa	Não executa		Não executa	Não executa		Executa	Não executa					
320350	Montanha/ES		Não executa	Não executa											
353130	Monte Alto/SP	Não executa	Não executa	Não executa		Não executa	Não executa		Não executa	Não executa	Executa	Não executa		Executa	
314290	Monte Azul/MG	Não executa	Não executa	Não executa		Não executa									
314310	Monte Carmelo/MG														
353160	Monte Castelo/SP														
353180	Monte Mor/SP														
314320	Monte Santo de Minas/MG		Executa			Não executa	Não executa	Não executa	Não executa	Executa					
314340	Monte Sião/MG	Não executa	Não executa	Não executa	Não executa	Não executa	Não executa	Não executa	Não executa	Executa	Executa	Não executa		Não executa	Não executa
353170	Monteiro Lobato/SP		Não executa				Não executa	Não executa	Não executa						Não executa
314330	Montes Claros/MG		Executa	Não executa		Não executa	Não executa	Não executa	Não executa			Não executa			
314350	Morada Nova de Minas/MG	Não executa				Não executa				Não executa					
353190	Morro Agudo/SP	Não executa	Não executa	Não executa		Não executa	Não executa	Não executa	Não executa	Não executa	Não executa				
314360	Morro da Garça/MG	Não executa	Não executa				Não executa	Não executa	Não executa	Não executa					
353200	Morungaba/SP	Não executa	Não executa	Não executa											
353205	Motuca/SP	Não executa	Não executa	Não executa	Não executa							Não executa	Não executa	Não executa	
320360	Mucurici/ES	Não executa	Não executa	Não executa		Não executa	Não executa	Executa	Não executa	Executa		Não executa			
320380	Muqui/ES														
314390	Muriá/MG	Não executa	Executa	Não executa	Não executa	Não executa	Não executa	Não executa	Não executa	Não executa	Não executa	Não executa	Não executa	Não executa	
314410	Muzambinho/MG	Não executa	Não executa	Não executa		Não executa									
353215	Nantes/SP	Não executa	Não executa			Não executa	Não executa	Não executa	Não executa	Não executa	Não executa	Não executa	Não executa		
353220	Narandiba/SP	Não executa	Executa	Não executa		Não executa	Não executa		Não executa	Não executa	Não executa	Não executa	Não executa	Não executa	
330310	Natividade/RJ	Não executa	Não executa	Não executa		Não executa	Não executa								
314450	Nazareno/MG	Não executa	Não executa			Não executa	Não executa		Não executa	Não executa		Não executa			
314460	Nepomuceno/MG	Não executa	Não executa	Não executa	Não executa										
353260	Nhandeara/SP					Não executa	Não executa			Não executa	Não executa		Não executa	Não executa	

TABELA Os01c - INFORMAÇÕES SOBRE OUTROS SERVIÇOS, EXECUTADOS POR OUTROS AGENTES

ANO DE  
REFERÊNCIA  
**2010**

Município	Outros serviços executados por outros executores														
	Lavação de vias e praças	Poda de árvores	Limpeza de feiras e mercados	Limpeza de praias	Limpeza de bocas-de-lobo	Pintura de meio fio	Limpeza de lotes vagos	Remoção de animais mortos	Coleta de pneus velhos	Coleta de pilhas e baterias	Coleta de resíduos volumosos	Coleta de lâmpadas fluorescentes	Coleta de resíduos eletrônicos	Outros serviços	
Código	Nome/UF	Os023	Os042	Os025	Os026	Os027	Os028	Os029	Os030	Os031	Os032	Os033	Os049	Os052	Os045
<b>Região Sudeste</b>															
330330	Niterói/RJ	Não executa	Executa	Não executa	Não executa	Executa	Não executa	Não executa	Não executa	Não executa	Não executa	Não executa	Não executa	Não executa	Não executa
353280	Nova Aliança/SP														
314467	Nova Belém/MG	Não executa	Não executa	Não executa		Não executa	Não executa	Não executa	Não executa	Não executa		Não executa			
353282	Nova Campina/SP		Não executa			Não executa	Não executa					Não executa			
353284	Nova Canaã Paulista/SP	Não executa	Não executa			Não executa	Não executa		Não executa	Não executa	Não executa		Não executa	Não executa	
353286	Nova Castilho/SP	Não executa	Não executa												
353290	Nova Europa/SP	Não executa	Não executa	Não executa	Não executa	Não executa	Não executa	Não executa	Não executa	Não executa	Não executa	Não executa	Não executa	Não executa	
330340	Nova Friburgo/RJ	Não executa	Não executa	Não executa		Não executa	Não executa	Não executa	Não executa	Não executa	Não executa	Não executa	Não executa	Não executa	
330350	Nova Iguaçu/RJ			Não executa			Não executa					Não executa			
314480	Nova Lima/MG	Não executa	Não executa	Não executa		Não executa	Não executa		Não executa						
353330	Nova Luzitânia/SP	Não executa	Não executa												
353340	Nova Odessa/SP	Não executa	Não executa	Não executa		Não executa	Não executa	Não executa	Não executa	Executa	Executa	Não executa	Executa		Não executa
313660	Nova União/MG														
353325	Novais/SP														
314530	Novo Cruzeiro/MG	Não executa	Não executa	Não executa	Não executa										
353350	Novo Horizonte/SP														
353390	Olímpia/SP	Executa	Executa			Não executa	Não executa	Executa	Não executa	Não executa					
314550	Olímpio Noronha/MG	Não executa	Não executa	Não executa	Não executa	Não executa	Não executa	Não executa	Não executa	Não executa	Não executa	Não executa	Não executa	Não executa	
314570	Oliveira Fortes/MG														
314560	Oliveira/MG	Não executa	Não executa	Não executa											
353400	Onda Verde/SP	Não executa	Executa	Não executa	Não executa	Executa	Executa	Não executa	Não executa	Não executa	Executa	Não executa	Não executa	Não executa	
314587	Orizânia/MG	Não executa	Não executa												
353430	Orlândia/SP	Não executa	Não executa	Não executa		Não executa	Não executa	Executa	Não executa	Não executa	Não executa	Não executa	Não executa	Não executa	
353440	Osasco/SP	Não executa													
353470	Ourinhos/SP														
314590	Ouro Branco/MG	Não executa	Não executa	Não executa		Não executa	Não executa	Não executa	Não executa	Não executa			Não executa		
314600	Ouro Fino/MG	Não executa	Não executa	Não executa	Não executa										
314610	Ouro Preto/MG	Não executa				Não executa	Não executa		Não executa	Não executa			Não executa		
353475	Ouroeste/SP	Não executa	Não executa	Não executa	Não executa										
353490	Pacaembu/SP														
314630	Padre Paraíso/MG	Não executa	Não executa	Não executa		Não executa	Não executa		Não executa	Não executa		Não executa	Não executa	Não executa	
314655	Pai Pedro/MG	Não executa	Não executa					Não executa							
314650	Pains/MG	Não executa	Não executa	Não executa	Não executa	Não executa	Não executa	Não executa	Não executa	Não executa	Não executa	Não executa	Não executa	Não executa	Não executa
353520	Palmeira d'Oeste/SP														
353530	Palmital/SP	Não executa	Não executa	Não executa		Não executa	Não executa	Não executa	Não executa	Não executa	Executa	Não executa	Não executa	Não executa	Não executa
353540	Panorama/SP	Não executa	Executa	Não executa	Não executa	Não executa	Não executa	Executa	Não executa	Não executa	Não executa	Não executa	Não executa	Não executa	Não executa
314700	Paracatu/MG	Não executa	Não executa	Não executa		Não executa	Não executa	Não executa	Não executa	Não executa	Não executa	Não executa	Não executa	Executa	
353550	Paraguaçu Paulista/SP		Não executa	Não executa		Não executa	Não executa		Não executa	Não executa	Não executa	Não executa	Não executa	Não executa	
353560	Paraibuna/SP	Não executa	Não executa	Não executa	Não executa	Não executa	Não executa	Não executa	Não executa	Não executa	Não executa	Não executa	Não executa	Não executa	

TABELA Os01c - INFORMAÇÕES SOBRE OUTROS SERVIÇOS, EXECUTADOS POR OUTROS AGENTES

ANO DE  
REFERÊNCIA  
2010

Município	Outros serviços executados por outros executores														
	Lavação de vias e praças	Poda de árvores	Limpeza de feiras e mercados	Limpeza de praias	Limpeza de bocas-de-lobo	Pintura de meio fio	Limpeza de lotes vagos	Remoção de animais mortos	Coleta de pneus velhos	Coleta de pilhas e baterias	Coleta de resíduos volumosos	Coleta de lâmpadas fluorescentes	Coleta de resíduos eletrônicos	Outros serviços	
Código	Nome/UF	Os023	Os042	Os025	Os026	Os027	Os028	Os029	Os030	Os031	Os032	Os033	Os049	Os052	Os045
<b>Região Sudeste</b>															
314730	Paraisópolis/MG														
353590	Paranapuã/SP	Não executa	Não executa	Não executa	Não executa	Não executa	Não executa	Não executa	Não executa	Não executa	Não executa	Não executa	Não executa	Não executa	Não executa
353625	Parisi/SP	Não executa	Não executa	Não executa		Não executa	Não executa	Não executa	Não executa	Não executa	Não executa	Não executa	Não executa	Não executa	Não executa
314750	Passabém/MG														
314790	Passos/MG	Não executa	Não executa	Não executa		Não executa	Não executa	Não executa	Não executa	Executa	Executa	Não executa	Não executa	Não executa	
314800	Patos de Minas/MG	Executa	Executa	Não executa	Não executa	Não executa	Não executa	Executa	Não executa	Executa	Executa	Executa	Não executa	Executa	
330385	Paty do Alferes/RJ														
353640	Paulicéia/SP	Não executa		Não executa	Não executa	Não executa	Não executa	Não executa	Não executa	Não executa	Não executa	Não executa			
353650	Paulínia/SP	Não executa	Não executa	Não executa	Não executa	Não executa	Não executa	Não executa	Não executa	Não executa	Não executa	Não executa	Não executa	Não executa	Não executa
314840	Paulistas/MG	Não executa	Não executa	Não executa		Não executa	Não executa	Não executa	Não executa						
353660	Paulo de Faria/SP														
314850	Pavão/MG	Não executa	Não executa	Não executa	Não executa	Não executa	Não executa	Executa	Não executa	Não executa	Não executa	Não executa	Não executa	Não executa	Não executa
353670	Pedemeiras/SP	Não executa	Não executa	Não executa	Não executa	Não executa	Não executa	Não executa	Não executa	Não executa	Não executa	Não executa	Não executa	Não executa	
314890	Pedra do Indaí/MG	Não executa	Não executa												
314900	Pedra Dourada/MG	Não executa	Não executa									Não executa			
314910	Pedralva/MG											Executa	Executa	Executa	
353690	Pedranópolis/SP											Não executa	Não executa	Não executa	
353710	Pedreira/SP	Não executa	Não executa	Não executa											
353715	Pedrinhas Paulista/SP	Não executa	Não executa	Não executa	Não executa	Não executa	Não executa	Não executa	Não executa	Não executa	Não executa	Não executa	Não executa	Não executa	Não executa
353730	Penápolis/SP	Não executa	Não executa	Não executa	Não executa	Não executa	Não executa	Não executa	Não executa	Não executa	Não executa	Não executa	Não executa	Não executa	
314950	Pequeri/MG	Não executa	Não executa												
353740	Pereira Barreto/SP	Não executa	Executa	Não executa	Não executa	Não executa	Não executa	Executa	Não executa	Não executa	Executa	Não executa	Não executa	Não executa	Não executa
353750	Pereiras/SP											Executa			
314995	Periquito/MG											Não executa			
353760	Peruibe/SP														
315000	Pescador/MG											Não executa			
330390	Petrópolis/RJ														
353770	Piacatu/SP											Não executa			
315015	Piedade de Caratinga/MG											Não executa			
353780	Piedade/SP											Não executa			
353790	Pilar do Sul/SP	Não executa	Não executa	Não executa	Não executa	Não executa	Não executa	Não executa	Não executa	Não executa	Não executa	Não executa	Não executa	Não executa	
315050	Pimenta/MG											Não executa	Não executa		
353800	Pindamonhangaba/SP	Não executa	Não executa	Não executa		Não executa	Não executa	Não executa	Não executa	Não executa		Não executa			
353810	Pindorama/SP	Não executa	Executa	Não executa	Não executa										
315053	Pingo-d'Água/MG	Não executa	Não executa	Não executa		Não executa	Não executa	Não executa	Não executa			Não executa			
353820	Pinhalzinho/SP											Não executa			
330395	Pinheiral/RJ											Não executa			
353860	Piracaia/SP	Não executa	Não executa	Não executa	Não executa	Não executa	Não executa	Não executa		Não executa	Não executa	Não executa	Não executa	Executa	
315060	Piracema/MG	Não executa	Não executa	Não executa		Não executa	Não executa	Executa	Não executa			Não executa			

TABELA Os01c - INFORMAÇÕES SOBRE OUTROS SERVIÇOS, EXECUTADOS POR OUTROS AGENTES

ANO DE  
REFERÊNCIA  
**2010**

Município	Outros serviços executados por outros executores														
	Lavação de vias e praças	Poda de árvores	Limpeza de feiras e mercados	Limpeza de praias	Limpeza de bocas-de-lobo	Pintura de meio fio	Limpeza de lotes vagos	Remoção de animais mortos	Coleta de pneus velhos	Coleta de pilhas e baterias	Coleta de resíduos volumosos	Coleta de lâmpadas fluorescentes	Coleta de resíduos eletrônicos	Outros serviços	
Código	Nome/UF	Os023	Os042	Os025	Os026	Os027	Os028	Os029	Os030	Os031	Os032	Os033	Os049	Os052	Os045
<b>Região Sudeste</b>															
353870	Piracicaba/SP	Não executa	Não executa	Não executa	Não executa	Não executa	Não executa	Não executa	Não executa	Não executa	Não executa	Não executa	Não executa	Não executa	
330400	Pirai/RJ	Não executa	Não executa	Não executa	Não executa	Não executa	Não executa	Não executa	Não executa	Não executa	Não executa	Não executa	Não executa	Não executa	Não executa
353880	Piraju/SP	Não executa	Não executa	Não executa		Não executa	Não executa	Não executa	Não executa	Não executa	Não executa				
315070	Pirajuba/MG	Não executa	Não executa				Não executa					Não executa			
353900	Pirangi/SP	Não executa	Não executa	Não executa	Não executa	Não executa	Não executa	Não executa	Não executa	Não executa	Não executa	Não executa	Não executa	Não executa	
315090	Pirangaçu/MG					Não executa									
315110	Pirapetinga/MG		Não executa			Não executa	Não executa		Não executa						
315120	Pirapora/MG	Não executa	Executa	Não executa	Não executa	Não executa	Não executa	Não executa	Não executa	Não executa	Executa	Não executa	Executa	Não executa	
353930	Pirassununga/SP	Não executa	Não executa	Executa		Não executa	Não executa	Não executa	Não executa	Não executa	Executa	Executa	Executa	Executa	
353950	Pitangueiras/SP	Não executa	Executa			Não executa	Não executa	Executa	Não executa	Não executa	Não executa	Não executa	Não executa	Não executa	Não executa
353970	Platina/SP														
353980	Poá/SP	Não executa	Não executa	Não executa		Não executa	Não executa	Não executa				Não executa			
315180	Poços de Caldas/MG	Não executa	Não executa	Não executa		Não executa	Não executa	Não executa	Não executa	Não executa	Executa	Não executa			
315200	Pompéu/MG	Não executa	Não executa	Não executa		Não executa	Não executa		Não executa	Não executa					
354010	Pongai/SP	Não executa	Não executa				Não executa	Não executa	Não executa	Não executa					
320425	Ponto Belo/ES	Não executa	Não executa	Não executa	Não executa										
315217	Ponto dos Volantes/MG														
354040	Populina/SP	Não executa	Não executa	Não executa		Não executa	Não executa	Não executa	Não executa	Não executa	Não executa	Não executa	Não executa	Não executa	
354050	Porangaba/SP	Não executa	Não executa			Não executa	Não executa		Não executa						
330410	Porciúncula/RJ		Não executa	Não executa		Não executa	Não executa	Não executa	Não executa	Não executa	Não executa				
354060	Porto Feliz/SP	Não executa	Não executa	Não executa											
354070	Porto Ferreira/SP	Não executa	Não executa	Não executa		Não executa	Não executa	Não executa			Executa	Não executa	Executa	Executa	
315250	Pouso Alegre/MG	Não executa	Não executa	Não executa		Não executa	Não executa		Não executa			Não executa			
354085	Pracinha/SP		Não executa												Não executa
354100	Praia Grande/SP	Não executa	Executa	Não executa	Não executa	Não executa	Não executa	Não executa	Não executa	Não executa	Não executa	Não executa	Não executa	Não executa	Não executa
315280	Prata/MG		Executa			Não executa	Não executa	Executa	Não executa	Não executa		Não executa			
354110	Presidente Alves/SP	Não executa	Não executa			Não executa		Não executa	Não executa	Não executa		Não executa			
315310	Presidente Bernardes/MG														
354130	Presidente Epitácio/SP														
354140	Presidente Prudente/SP														
354150	Presidente Venceslau/SP	Não executa	Não executa	Não executa		Não executa	Não executa	Não executa	Não executa	Não executa	Não executa	Não executa	Não executa	Não executa	
354160	Promissão/SP	Não executa	Não executa	Não executa	Não executa	Não executa	Não executa	Não executa	Não executa	Não executa	Não executa	Não executa	Não executa	Não executa	
354170	Quatá/SP	Não executa													
330414	Queimados/RJ	Não executa	Não executa	Não executa	Não executa	Não executa	Não executa	Não executa	Não executa	Não executa	Não executa	Não executa	Não executa	Não executa	Não executa
315380	Queluzito/MG		Não executa			Não executa	Não executa		Não executa	Não executa	Não executa				
354200	Quintana/SP		Não executa				Não executa	Não executa	Não executa	Não executa		Não executa			
354210	Rafard/SP	Não executa	Não executa	Não executa		Não executa	Não executa	Não executa	Não executa	Não executa	Executa	Não executa	Não executa		
315400	Raul Soares/MG														
354230	Redenção da Serra/SP		Não executa												

TABELA Os01c - INFORMAÇÕES SOBRE OUTROS SERVIÇOS, EXECUTADOS POR OUTROS AGENTES

ANO DE  
REFERÊNCIA  
2010

Município	Outros serviços executados por outros executores													
	Lavação de vias e praças	Poda de árvores	Limpeza de feiras e mercados	Limpeza de praias	Limpeza de bocas-de-lobo	Pintura de meio fio	Limpeza de lotes vagos	Remoção de animais mortos	Coleta de pneus velhos	Coleta de pilhas e baterias	Coleta de resíduos volumosos	Coleta de lâmpadas fluorescentes	Coleta de resíduos eletrônicos	Outros serviços
Código Nome/UF	Os023	Os042	Os025	Os026	Os027	Os028	Os029	Os030	Os031	Os032	Os033	Os049	Os052	Os045
<b>Região Sudeste</b>														
354240 Regente Feijó/SP	Não executa	Não executa	Não executa											
354250 Reginópolis/SP		Não executa												
315420 Resende Costa/MG	Não executa	Não executa				Não executa	Não executa	Não executa	Não executa		Não executa			
315430 Resplendor/MG	Não executa	Não executa	Não executa			Não executa	Não executa	Executa	Não executa	Executa	Executa	Não executa	Não executa	Não executa
315440 Ressaquinha/MG	Não executa	Não executa												
354280 Ribeira/SP														
354290 Ribeirão Bonito/SP														
354310 Ribeirão Corrente/SP														
354325 Ribeirão Grande/SP		Não executa	Executa			Executa	Não executa							
354330 Ribeirão Pires/SP	Não executa	Não executa	Não executa	Não executa	Executa	Executa	Não executa	Executa	Não executa	Não executa	Não executa	Não executa	Não executa	Não executa
354340 Ribeirão Preto/SP	Não executa	Não executa	Não executa			Não executa	Não executa	Não executa	Não executa	Não executa	Não executa	Não executa	Não executa	
354370 Rincão/SP	Não executa	Não executa												
354380 Rinópolis/SP		Executa	Não executa			Não executa	Não executa	Executa	Não executa	Não executa	Não executa	Não executa	Não executa	
315480 Rio Acima/MG														
320435 Rio Bananal/ES	Não executa	Não executa	Não executa	Não executa	Não executa	Não executa	Executa	Não executa	Não executa	Executa	Não executa	Não executa	Não executa	Não executa
330430 Rio Bonito/RJ	Não executa	Não executa	Não executa	Não executa	Não executa	Não executa	Executa	Não executa	Não executa	Não executa	Não executa	Não executa	Não executa	Não executa
354390 Rio Claro/SP		Não executa	Não executa			Não executa	Não executa	Não executa						
330450 Rio das Flores/RJ														
330455 Rio de Janeiro/RJ	Não executa	Executa	Não executa	Não executa	Não executa	Não executa		Não executa	Não executa	Não executa	Executa	Executa	Executa	
315510 Rio do Prado/MG	Não executa	Não executa	Não executa											
315500 Rio Doce/MG	Não executa	Não executa	Não executa			Não executa	Não executa	Não executa		Não executa	Não executa	Não executa		
315530 Rio Manso/MG	Não executa	Não executa	Não executa	Não executa	Não executa	Não executa	Não executa	Não executa	Não executa	Não executa	Não executa	Não executa	Não executa	
320440 Rio Novo do Sul/ES														
315570 Rio Piracicaba/MG		Não executa				Não executa				Não executa				
315590 Rio Preto/MG						Não executa		Não executa						
354420 Riolândia/SP	Não executa	Não executa	Não executa	Não executa	Não executa	Não executa			Não executa	Não executa	Não executa	Não executa	Não executa	
354350 Riversul/SP		Não executa				Não executa	Não executa	Não executa	Não executa					
315620 Rochedo de Minas/MG	Não executa	Não executa				Não executa	Não executa	Não executa	Não executa		Não executa			
315630 Rodeiro/MG		Não executa												
354450 Rubinéia/SP	Não executa	Executa	Não executa			Não executa	Não executa	Executa	Não executa	Não executa	Executa	Não executa	Não executa	
315670 Sabará/MG	Não executa	Não executa	Não executa			Não executa	Não executa		Não executa	Não executa				
354470 Sagres/SP	Não executa	Não executa	Não executa	Não executa										
354490 Sales Oliveira/SP	Não executa	Não executa	Não executa	Não executa	Não executa	Não executa	Não executa	Não executa	Não executa	Não executa	Não executa	Não executa	Não executa	Não executa
354500 Salesópolis/SP		Não executa	Não executa											
315700 Salinas/MG		Executa	Não executa			Não executa	Não executa	Executa	Não executa		Não executa			
315710 Salto da Divisa/MG		Não executa	Não executa			Não executa	Não executa							
354530 Salto de Pirapora/SP	Não executa	Não executa				Não executa	Não executa	Não executa	Não executa					
354540 Salto Grande/SP	Não executa	Não executa	Não executa	Não executa										
354520 Salto/SP			Não executa											

TABELA Os01c - INFORMAÇÕES SOBRE OUTROS SERVIÇOS, EXECUTADOS POR OUTROS AGENTES

ANO DE  
REFERÊNCIA  
**2010**

Município	Outros serviços executados por outros executores														
	Lavação de vias e praças	Poda de árvores	Limpeza de feiras e mercados	Limpeza de praias	Limpeza de bocas-de-lobo	Pintura de meio fio	Limpeza de lotes vagos	Remoção de animais mortos	Coleta de pneus velhos	Coleta de pilhas e baterias	Coleta de resíduos volumosos	Coleta de lâmpadas fluorescentes	Coleta de resíduos eletrônicos	Outros serviços	
Código	Nome/UF	Os023	Os042	Os025	Os026	Os027	Os028	Os029	Os030	Os031	Os032	Os033	Os049	Os052	Os045
<b>Região Sudeste</b>															
354560	Santa Adélia/SP	Não executa	Não executa	Não executa	Não executa	Não executa	Não executa	Não executa	Não executa	Não executa	Não executa	Não executa	Não executa	Não executa	Não executa
354580	Santa Bárbara d'Oeste/SP	Não executa	Não executa	Não executa	Não executa	Não executa	Não executa	Não executa	Não executa	Não executa	Não executa	Não executa	Não executa	Não executa	Não executa
315720	Santa Bárbara/MG	Não executa	Não executa	Não executa	Não executa	Não executa	Não executa	Não executa	Não executa	Não executa	Não executa	Não executa	Não executa	Não executa	Não executa
354600	Santa Branca/SP	Não executa	Não executa	Não executa	Não executa	Não executa	Não executa	Não executa	Não executa	Não executa	Não executa	Não executa	Não executa	Não executa	Não executa
354610	Santa Clara d'Oeste/SP	Não executa	Não executa	Não executa	Não executa	Não executa	Não executa	Não executa	Não executa	Não executa	Não executa	Não executa	Não executa	Não executa	Não executa
354620	Santa Cruz da Conceição/SP	Não executa	Não executa	Não executa	Não executa	Não executa	Não executa	Não executa	Não executa	Não executa	Não executa	Não executa	Não executa	Não executa	Não executa
354630	Santa Cruz das Palmeiras/SP	Não executa	Não executa	Não executa	Não executa	Não executa	Não executa	Executa	Não executa	Executa	Executa	Não executa	Não executa	Não executa	Não executa
354650	Santa Ernestina/SP	Não executa	Não executa	Não executa	Não executa	Não executa	Não executa	Não executa	Não executa	Não executa	Executa	Não executa	Executa	Não executa	Não executa
354670	Santa Gertrudes/SP	Não executa	Não executa	Não executa	Não executa	Não executa	Não executa	Não executa	Não executa	Não executa	Executa	Não executa	Executa	Não executa	Não executa
354680	Santa Isabel/SP	Não executa	Executa	Não executa	Não executa	Não executa	Não executa	Executa	Não executa	Não executa	Não executa	Executa	Não executa	Não executa	Não executa
320450	Santa Leopoldina/ES	Não executa	Não executa	Não executa	Não executa	Não executa	Não executa	Não executa	Não executa	Não executa	Não executa	Não executa	Não executa	Não executa	Não executa
354690	Santa Lúcia/SP	Não executa	Não executa	Não executa	Não executa	Não executa	Não executa	Não executa	Não executa	Não executa	Não executa	Não executa	Não executa	Não executa	Não executa
315780	Santa Luzia/MG	Não executa	Não executa	Não executa	Não executa	Não executa	Não executa	Não executa	Não executa	Executa	Não executa	Não executa	Não executa	Não executa	Não executa
354700	Santa Maria da Serra/SP	Não executa	Executa	Não executa	Não executa	Não executa	Não executa	Executa	Não executa	Não executa	Não executa	Executa	Não executa	Não executa	Não executa
330460	Santa Maria Madalena/RJ	Não executa	Não executa	Não executa	Não executa	Não executa	Não executa	Não executa	Não executa	Não executa	Não executa	Não executa	Não executa	Não executa	Não executa
354710	Santa Mercedes/SP	Não executa	Executa	Não executa	Não executa	Não executa	Não executa	Executa	Não executa	Executa	Executa	Não executa	Não executa	Não executa	Não executa
354750	Santa Rita do Passa Quatro/SP	Não executa	Não executa	Não executa	Não executa	Não executa	Não executa	Não executa	Não executa	Não executa	Não executa	Não executa	Não executa	Não executa	Não executa
315960	Santa Rita do Sapucaí/MG	Não executa	Não executa	Não executa	Não executa	Não executa	Não executa	Não executa	Não executa	Não executa	Não executa	Não executa	Não executa	Não executa	Não executa
354740	Santa Rita d'Oeste/SP	Não executa	Não executa	Não executa	Não executa	Não executa	Não executa	Não executa	Não executa	Não executa	Não executa	Não executa	Não executa	Não executa	Não executa
315980	Santa Vitória/MG	Não executa	Não executa	Não executa	Não executa	Não executa	Não executa	Não executa	Não executa	Não executa	Não executa	Não executa	Não executa	Não executa	Não executa
354720	Santana da Ponte Pensa/SP	Não executa	Não executa	Não executa	Não executa	Não executa	Não executa	Não executa	Não executa	Não executa	Não executa	Não executa	Não executa	Não executa	Não executa
354730	Santana de Parnaíba/SP	Não executa	Não executa	Não executa	Não executa	Não executa	Não executa	Executa	Não executa	Não executa	Não executa	Não executa	Não executa	Não executa	Não executa
315870	Santana do Garambéu/MG	Não executa	Não executa	Não executa	Não executa	Não executa	Não executa	Não executa	Não executa	Não executa	Não executa	Não executa	Não executa	Não executa	Não executa
354770	Santo Anastácio/SP	Não executa	Executa	Não executa	Não executa	Não executa	Não executa	Não executa	Não executa	Não executa	Não executa	Não executa	Não executa	Não executa	Não executa
354780	Santo André/SP	Não executa	Não executa	Não executa	Não executa	Não executa	Não executa	Não executa	Não executa	Não executa	Não executa	Não executa	Não executa	Não executa	Não executa
354790	Santo Antônio da Alegria/SP	Não executa	Não executa	Não executa	Não executa	Não executa	Não executa	Não executa	Não executa	Não executa	Não executa	Não executa	Não executa	Não executa	Não executa
354800	Santo Antônio de Posse/SP	Não executa	Não executa	Não executa	Não executa	Não executa	Não executa	Não executa	Não executa	Não executa	Não executa	Não executa	Não executa	Não executa	Não executa
315990	Santo Antônio do Amparo/MG	Não executa	Não executa	Não executa	Não executa	Não executa	Não executa	Não executa	Não executa	Não executa	Não executa	Não executa	Não executa	Não executa	Não executa
316030	Santo Antônio do Jacinto/MG	Não executa	Não executa	Não executa	Não executa	Não executa	Não executa	Não executa	Não executa	Não executa	Não executa	Não executa	Não executa	Não executa	Não executa
354810	Santo Antônio do Jardim/SP	Não executa	Não executa	Não executa	Não executa	Não executa	Não executa	Não executa	Não executa	Não executa	Não executa	Não executa	Não executa	Não executa	Não executa
316040	Santo Antônio do Monte/MG	Não executa	Não executa	Não executa	Não executa	Não executa	Não executa	Não executa	Não executa	Não executa	Não executa	Não executa	Não executa	Não executa	Não executa
316060	Santo Hipólito/MG	Não executa	Não executa	Não executa	Não executa	Não executa	Não executa	Não executa	Não executa	Não executa	Não executa	Não executa	Não executa	Não executa	Não executa
354840	Santópolis do Aguapeí/SP	Não executa	Não executa	Não executa	Não executa	Não executa	Não executa	Não executa	Não executa	Não executa	Não executa	Não executa	Não executa	Não executa	Não executa
354850	Santos/SP	Não executa	Não executa	Não executa	Não executa	Não executa	Não executa	Não executa	Não executa	Executa	Executa	Não executa	Executa	Executa	Não executa
354870	São Bernardo do Campo/SP	Não executa	Não executa	Não executa	Não executa	Não executa	Não executa	Não executa	Não executa	Executa	Executa	Não executa	Não executa	Não executa	Não executa
316090	São Brás do Suaçuí/MG	Não executa	Não executa	Não executa	Não executa	Não executa	Não executa	Não executa	Não executa	Não executa	Não executa	Não executa	Não executa	Não executa	Não executa
354880	São Caetano do Sul/SP	Não executa	Não executa	Não executa	Não executa	Não executa	Não executa	Não executa	Não executa	Não executa	Não executa	Não executa	Não executa	Não executa	Não executa
354890	São Carlos/SP	Não executa	Executa	Não executa	Não executa	Não executa	Não executa	Executa	Não executa	Executa	Executa	Não executa	Não executa	Executa	Não executa
316095	São Domingos das Dores/MG	Não executa	Não executa	Não executa	Não executa	Não executa	Não executa	Não executa	Não executa	Não executa	Não executa	Não executa	Não executa	Não executa	Não executa

TABELA Os01c - INFORMAÇÕES SOBRE OUTROS SERVIÇOS, EXECUTADOS POR OUTROS AGENTES

ANO DE  
REFERÊNCIA  
2010

Município	Outros serviços executados por outros executores														
	Lavação de vias e praças	Poda de árvores	Limpeza de feiras e mercados	Limpeza de praias	Limpeza de bocas-de-lobo	Pintura de meio fio	Limpeza de lotes vagos	Remoção de animais mortos	Coleta de pneus velhos	Coleta de pilhas e baterias	Coleta de resíduos volumosos	Coleta de lâmpadas fluorescentes	Coleta de resíduos eletrônicos	Outros serviços	
Código	Nome/UF	Os023	Os042	Os025	Os026	Os027	Os028	Os029	Os030	Os031	Os032	Os033	Os049	Os052	Os045
<b>Região Sudeste</b>															
316105	São Félix de Minas/MG	Não executa	Não executa			Não executa	Não executa	Não executa	Não executa			Não executa			
316140	São Francisco do Glória/MG	Não executa	Não executa	Não executa	Não executa	Não executa	Não executa	Não executa	Não executa	Não executa	Não executa	Não executa	Não executa	Não executa	
320470	São Gabriel da Palha/ES	Não executa	Não executa	Não executa		Não executa	Não executa		Não executa						
316160	São Geraldo da Piedade/MG														
316165	São Geraldo do Baixio/MG		Não executa												
316170	São Gonçalo do Abaeté/MG														
316180	São Gonçalo do Pará/MG		Não executa			Não executa	Não executa		Não executa	Não executa					
316200	São Gonçalo do Sapucaí/MG	Não executa	Não executa	Não executa		Não executa		Não executa	Não executa	Executa	Não executa	Executa	Não executa	Não executa	
330490	São Gonçalo/RJ														
316210	São Gotardo/MG														
354910	São João da Boa Vista/SP	Não executa	Executa	Não executa		Não executa	Não executa	Executa	Não executa	Executa	Executa	Executa	Executa	Executa	
354925	São João de Itacema/SP														
330510	São João de Meriti/RJ	Não executa	Não executa	Não executa	Não executa	Não executa	Não executa	Não executa	Não executa						
316250	São João del Rei/MG	Não executa	Não executa	Não executa		Não executa	Não executa	Não executa	Não executa	Não executa	Não executa			Não executa	
316280	São João Evangelista/MG	Não executa	Não executa	Não executa		Não executa	Não executa		Não executa						Não executa
354940	São Joaquim da Barra/SP	Não executa	Não executa			Não executa	Não executa	Não executa	Não executa	Não executa	Não executa	Não executa	Não executa	Não executa	Não executa
316294	São José da Barra/MG	Não executa	Não executa	Não executa		Não executa	Não executa		Não executa	Não executa		Não executa			
354950	São José da Bela Vista/SP														
316295	São José da Lapa/MG	Não executa	Não executa			Não executa	Não executa	Não executa	Não executa			Não executa			
330513	São José de Ubá/RJ	Não executa	Não executa			Não executa	Não executa		Não executa						
320480	São José do Calçado/ES														
316340	São José do Goiabal/MG	Não executa	Não executa												
316350	São José do Jacuri/MG	Não executa	Não executa			Não executa	Não executa								
354970	São José do Rio Pardo/SP	Não executa	Não executa	Não executa		Não executa	Não executa	Não executa	Não executa	Executa		Não executa			
354980	São José do Rio Preto/SP	Não executa		Não executa		Não executa	Não executa	Não executa	Não executa	Não executa				Executa	
330515	São José do Vale do Rio Preto/RJ														
354990	São José dos Campos/SP	Não executa	Não executa	Não executa		Não executa	Não executa		Não executa	Não executa	Não executa	Não executa	Não executa	Não executa	
354995	São Lourenço da Serra/SP														
355000	São Luís do Paraitinga/SP	Não executa	Não executa	Não executa		Não executa	Não executa		Não executa						
320490	São Mateus/ES	Não executa	Não executa	Não executa	Não executa	Não executa	Não executa	Não executa	Não executa	Executa	Executa	Executa	Executa	Executa	
316380	São Miguel do Anta/MG	Não executa	Não executa												
355030	São Paulo/SP														
316390	São Pedro da União/MG		Não executa												
355050	São Pedro do Turvo/SP														
355040	São Pedro/SP	Não executa	Não executa	Não executa			Não executa	Não executa							
320495	São Roque do Canaã/ES	Não executa	Não executa			Não executa	Não executa	Não executa	Não executa						
355060	São Roque/SP		Não executa	Não executa		Não executa	Não executa		Não executa	Não executa		Não executa			
355080	São Sebastião da Grama/SP		Não executa			Não executa			Não executa		Não executa	Não executa			
330530	São Sebastião do Alto/RJ														



TABELA Os01c - INFORMAÇÕES SOBRE OUTROS SERVIÇOS, EXECUTADOS POR OUTROS AGENTES

ANO DE  
REFERÊNCIA  
**2010**

Município	Outros serviços executados por outros executores														
	Lavação de vias e praças	Poda de árvores	Limpeza de feiras e mercados	Limpeza de praias	Limpeza de bocas-de-lobo	Pintura de meio fio	Limpeza de lotes vagos	Remoção de animais mortos	Coleta de pneus velhos	Coleta de pilhas e baterias	Coleta de resíduos volumosos	Coleta de lâmpadas fluorescentes	Coleta de resíduos eletrônicos	Outros serviços	
Código	Nome/UF	Os023	Os042	Os025	Os026	Os027	Os028	Os029	Os030	Os031	Os032	Os033	Os049	Os052	Os045
<b>Região Sudeste</b>															
316450	São Sebastião do Maranhão/MG	Não executa	Não executa	Não executa		Não executa	Não executa	Não executa	Não executa	Não executa	Não executa		Não executa	Não executa	
316470	São Sebastião do Paraíso/MG		Executa												
316480	São Sebastião do Rio Preto/MG	Não executa	Não executa												
355070	São Sebastião/SP														
316500	São Tiago/MG		Não executa												
355100	São Vicente/SP		Não executa	Não executa	Não executa	Não executa	Não executa		Não executa	Não executa		Não executa			
316540	Sapucaí-Mirim/MG	Executa	Executa	Executa	Não executa	Não executa	Não executa	Executa	Executa	Executa	Executa	Executa	Executa	Executa	
316570	Senador Firmino/MG	Não executa	Não executa	Não executa	Não executa	Não executa	Não executa	Não executa	Não executa	Não executa	Não executa	Não executa	Não executa	Não executa	Não executa
316600	Senhora de Oliveira/MG														
316640	Seritinga/MG		Não executa			Não executa	Não executa		Não executa						
316670	Serra dos Aimorés/MG	Não executa	Não executa	Não executa		Não executa	Não executa	Executa	Não executa	Não executa	Não executa	Não executa	Não executa	Não executa	
320500	Serra/ES	Não executa	Não executa	Não executa	Não executa	Não executa	Não executa	Não executa	Não executa	Não executa	Não executa	Não executa	Não executa	Não executa	Não executa
316690	Serrania/MG		Não executa												
316695	Serranópolis de Minas/MG		Não executa	Não executa			Não executa		Não executa	Não executa					Não executa
316710	Serro/MG	Não executa	Executa	Não executa	Não executa	Não executa	Não executa	Executa	Não executa	Não executa	Executa	Não executa	Não executa		
355170	Sertãozinho/SP	Não executa	Não executa	Não executa		Não executa	Não executa	Não executa	Não executa	Executa		Não executa			
355180	Sete Barras/SP														
316720	Sete Lagoas/MG	Não executa	Não executa	Não executa											
316750	Simão Pereira/MG		Não executa			Não executa	Não executa								
316760	Simonésia/MG	Não executa	Não executa	Não executa		Não executa	Não executa	Não executa	Não executa						
355210	Socorro/SP	Não executa	Não executa	Não executa											
316780	Soledade de Minas/MG	Não executa	Não executa	Não executa		Não executa	Não executa	Não executa	Não executa	Não executa	Não executa	Não executa	Não executa	Não executa	
355220	Sorocaba/SP	Não executa	Não executa	Não executa		Não executa	Não executa	Não executa	Não executa	Executa		Não executa	Não executa	Executa	
355230	Sud Mennucci/SP	Não executa	Executa	Não executa	Não executa	Não executa	Não executa	Executa	Não executa	Não executa	Não executa	Não executa	Não executa	Não executa	
355240	Sumaré/SP	Não executa	Não executa	Não executa	Não executa	Não executa	Não executa	Executa	Não executa	Executa	Executa	Executa	Não executa	Não executa	
355255	Suzanápolis/SP	Não executa	Não executa	Não executa	Não executa	Não executa	Não executa	Não executa	Não executa	Não executa	Não executa	Não executa	Não executa	Não executa	
355250	Suzano/SP	Não executa	Não executa	Não executa		Não executa	Não executa		Não executa						Não executa
355260	Tabapuã/SP	Não executa	Não executa						Não executa				Não executa	Não executa	
355270	Tabatinga/SP														
355280	Taboão da Serra/SP	Não executa	Não executa	Não executa		Não executa	Não executa	Não executa	Não executa	Executa	Executa	Executa	Executa	Executa	
316800	Taiobeiras/MG		Não executa	Não executa			Não executa								
355320	Taiúva/SP														
355330	Tambaú/SP		Não executa	Não executa		Não executa		Não executa	Não executa	Executa	Executa	Não executa	Executa	Executa	
316820	Tapiraí/MG		Não executa			Não executa	Não executa	Não executa	Não executa	Não executa	Não executa	Não executa			
355350	Tapiraí/SP		Não executa												
355370	Taquaritinga/SP	Não executa	Não executa	Não executa	Não executa										
355380	Taquarituba/SP	Não executa	Não executa	Não executa											
355400	Tatui/SP	Não executa	Não executa	Não executa		Não executa	Não executa	Não executa	Não executa	Não executa	Não executa	Não executa	Não executa	Não executa	
355410	Taubaté/SP	Não executa	Não executa	Não executa	Não executa	Não executa	Não executa	Não executa	Não executa	Executa	Executa			Executa	

TABELA Os01c - INFORMAÇÕES SOBRE OUTROS SERVIÇOS, EXECUTADOS POR OUTROS AGENTES

ANO DE  
REFERÊNCIA  
**2010**

Município	Outros serviços executados por outros executores														
	Lavação de vias e praças	Poda de árvores	Limpeza de feiras e mercados	Limpeza de praias	Limpeza de bocas-de-lobo	Pintura de meio fio	Limpeza de lotes vagos	Remoção de animais mortos	Coleta de pneus velhos	Coleta de pilhas e baterias	Coleta de resíduos volumosos	Coleta de lâmpadas fluorescentes	Coleta de resíduos eletrônicos	Outros serviços	
Código	Nome/UF	Os023	Os042	Os025	Os026	Os027	Os028	Os029	Os030	Os031	Os032	Os033	Os049	Os052	Os045
<b>Região Sudeste</b>															
316850	Teixeiras/MG	Não executa	Não executa	Não executa		Não executa	Não executa		Não executa			Não executa			
355430	Teodoro Sampaio/SP		Não executa	Não executa		Não executa	Não executa	Não executa	Não executa	Não executa	Não executa	Não executa		Não executa	
316860	Teófilo Otoni/MG	Não executa	Não executa	Não executa	Não executa										
355440	Terra Roxa/SP	Não executa	Não executa			Não executa	Não executa	Não executa	Não executa	Não executa		Não executa			
316900	Tocantins/MG	Não executa	Não executa												
355465	Torre de Pedra/SP	Não executa	Não executa				Não executa	Executa	Não executa	Executa	Não executa	Não executa		Não executa	
355475	Trabiju/SP														
355480	Tremembé/SP	Não executa	Executa	Não executa		Não executa		Executa	Não executa	Não executa	Executa	Executa	Executa		
316930	Três Corações/MG	Não executa	Não executa	Não executa		Não executa	Não executa	Não executa	Não executa	Não executa	Não executa	Não executa		Executa	
355490	Três Fronteiras/SP		Não executa												
316935	Três Marias/MG														
316950	Tumiritinga/MG														
355500	Tupã/SP	Não executa	Não executa	Não executa		Não executa	Não executa	Não executa	Não executa	Não executa	Não executa	Não executa	Não executa	Não executa	Não executa
355520	Turiúba/SP					Não executa	Não executa		Não executa	Não executa					
317000	Ubai/MG		Não executa												
317010	Uberaba/MG	Não executa	Não executa	Não executa		Não executa	Não executa		Não executa	Não executa		Não executa			Não executa
317020	Uberlândia/MG	Não executa	Executa	Não executa		Não executa	Não executa	Executa	Não executa	Não executa	Executa	Não executa	Executa	Executa	
355550	Ubirajara/SP		Não executa			Não executa	Não executa	Não executa							
317043	União de Minas/MG														
355580	Urânia/SP														
355590	Uru/SP	Não executa	Não executa			Não executa	Não executa	Não executa	Não executa	Não executa	Não executa	Não executa	Não executa	Não executa	Não executa
317047	Uruana de Minas/MG	Não executa	Não executa												
317052	Urucuaia/MG		Não executa				Não executa		Não executa						
355600	Urupês/SP	Não executa	Não executa			Não executa	Não executa	Não executa	Não executa	Não executa		Não executa		Não executa	
330610	Valença/RJ	Não executa	Executa	Não executa		Não executa	Não executa	Não executa	Não executa	Não executa					
355620	Valinhos/SP	Não executa	Não executa	Não executa		Não executa	Não executa	Não executa	Não executa	Executa	Executa	Não executa	Não executa		
355630	Valparaíso/SP	Não executa	Não executa			Não executa	Não executa	Não executa	Não executa	Não executa	Não executa	Não executa	Não executa	Não executa	
320503	Vargem Alta/ES	Não executa	Não executa	Não executa	Não executa	Não executa	Não executa	Não executa	Não executa	Não executa					
317060	Vargem Bonita/MG														
355640	Vargem Grande do Sul/SP	Não executa	Não executa	Não executa	Não executa	Não executa	Não executa	Não executa	Não executa	Não executa	Não executa	Não executa	Não executa	Não executa	
355645	Vargem Grande Paulista/SP														
317070	Varginha/MG	Não executa	Não executa	Não executa		Não executa	Não executa	Não executa	Não executa	Não executa		Não executa			
317075	Varjão de Minas/MG														
330615	Varre-Sai/RJ														
317080	Várzea da Palma/MG														
330620	Vassouras/RJ		Não executa	Não executa		Não executa	Não executa	Executa	Não executa	Não executa	Não executa	Não executa			
317100	Vazante/MG														
320506	Venda Nova do Imigrante/ES	Não executa	Não executa	Não executa	Não executa										
317115	Vermelho Novo/MG	Não executa	Não executa			Não executa	Não executa								

TABELA Os01c - INFORMAÇÕES SOBRE OUTROS SERVIÇOS, EXECUTADOS POR OUTROS AGENTES

ANO DE  
REFERÊNCIA  
**2010**

Município	Outros serviços executados por outros executores													
	Lavação de vias e praças	Poda de árvores	Limpeza de feiras e mercados	Limpeza de praias	Limpeza de bocas-de-lobo	Pintura de meio fio	Limpeza de lotes vagos	Remoção de animais mortos	Coleta de pneus velhos	Coleta de pilhas e baterias	Coleta de resíduos volumosos	Coleta de lâmpadas fluorescentes	Coleta de resíduos eletrônicos	Outros serviços
Código Nome/UF	Os023	Os042	Os025	Os026	Os027	Os028	Os029	Os030	Os031	Os032	Os033	Os049	Os052	Os045
<b>Região Sudeste</b>														
317120 Vespasiano/MG	Não executa	Não executa	Não executa	Não executa	Não executa	Não executa	Não executa	Não executa	Não executa	Não executa	Não executa	Não executa		
320510 Viana/ES	Não executa	Não executa	Não executa		Não executa	Não executa		Não executa						
317130 Viçosa/MG	Não executa		Não executa		Não executa	Não executa		Não executa			Não executa			Não executa
320515 Vila Pavão/ES	Não executa	Não executa			Não executa	Não executa		Não executa			Não executa			
355670 Vinhedo/SP	Não executa	Não executa	Não executa		Não executa	Não executa		Não executa	Executa	Executa	Não executa	Executa	Executa	
355680 Viradouro/SP		Não executa			Não executa	Não executa	Executa	Não executa	Executa	Executa	Não executa	Não executa	Não executa	
317170 Virgínia/MG														
317190 Virgolândia/MG	Não executa	Não executa	Não executa		Não executa	Não executa	Não executa	Não executa		Não executa	Não executa	Não executa	Não executa	
317200 Visconde do Rio Branco/MG	Não executa	Não executa	Não executa		Não executa	Não executa	Não executa		Não executa	Não executa	Não executa	Não executa	Não executa	
355695 Vitória Brasil/SP														
320530 Vitória/ES	Não executa	Não executa	Não executa	Não executa	Não executa	Não executa		Não executa			Não executa			
330630 Volta Redonda/RJ	Não executa	Não executa	Não executa	Não executa	Não executa	Não executa	Executa	Não executa		Não executa	Não executa	Não executa	Não executa	Não executa
355700 Votorantim/SP	Não executa	Não executa	Não executa	Não executa	Não executa	Não executa	Não executa	Não executa	Não executa	Não executa	Não executa	Não executa	Não executa	
355710 Votuporanga/SP	Não executa	Executa	Não executa		Não executa	Não executa	Executa	Não executa	Não executa	Não executa	Não executa	Não executa	Não executa	
355715 Zacarias/SP		Não executa		Não executa	Não executa	Não executa	Não executa	Não executa	Não executa	Não executa	Não executa	Não executa	Não executa	

TABELA Ca01  
INFORMAÇÕES SOBRE CATADORES

TABELA Ca01 - INFORMAÇÕES SOBRE CATADORES

ANO DE  
REFERÊNCIA  
**2010**

Município	Existência de catadores dispersos	Organização			Existência de trabalho social executado pela Prefeitura	
		Existência de organização formal	Quantidade de entidades associativas	Quantidade de associados		
Código	Nome/UF		entidades	pessoas		
Região Sudeste		Ca004	Ca005	Ca006	Ca007	Ca008
310050	Açucena/MG	Não	Sim	1	8	Não
350010	Adamantina/SP	Sim	Não	0	0	
350020	Adolfo/SP	Sim	Não	0	0	Sim
320010	Afonso Cláudio/ES	Sim	Não	0	0	Não
310070	Água Comprida/MG	Sim	Não	0	0	Não
350030	Aguai/SP	Sim	Não	0	0	Sim
310080	Aguanil/MG	Não	Não	0	0	Não
350040	Águas da Prata/SP	Sim	Sim	1	9	Não
350055	Águas de Santa Bárbara/SP	Sim	Não	0	0	Não
350060	Águas de São Pedro/SP	Sim	Não	0	0	Não
350070	Agudos/SP	Sim	Não	0	0	Não
310110	Aimorés/MG	Sim	Não	0	0	Não
310160	Alfenas/MG	Sim	Não	0	0	Sim
310180	Alpercata/MG	Sim	Não	0	0	Não
350090	Altair/SP	Não	Não	0	0	Não
310200	Alterosa/MG	Sim	Não	0	0	
350100	Altinópolis/SP	Sim	Sim	1	21	Sim
350110	Alto Alegre/SP	Não		0	0	
315350	Alto Jequitibá/MG	Sim	Não	0	0	Não
320035	Alto Rio Novo/ES	Sim	Não	0	0	Não
350115	Alumínio/SP	Não	Sim	1	10	Não
350120	Álvares Florence/SP	Sim	Não	0	0	Não
350130	Álvares Machado/SP	Sim	Sim	1	13	Sim
350150	Alvinlândia/SP	Não	Não	0	0	Sim
310240	Alvorada de Minas/MG	Não	Não	0	0	Não
350160	Americana/SP	Sim	Sim	3	60	Não
350170	Américo Brasiliense/SP	Sim	Sim	1	38	Não
350190	Amparo/SP	Sim	Sim	1	20	Sim
310260	Andradas/MG	Sim	Não	0	0	
350210	Andradina/SP	Sim	Não	0	0	Não
310280	Andrelândia/MG	Sim	Não	0	0	Não
350220	Angatuba/SP	Não	Sim	1	28	Não
330010	Angra dos Reis/RJ	Sim	Não	0	0	Não
350230	Anhembi/SP	Sim	Não	0	0	Sim
350240	Anhumas/SP	Sim	Sim	1	5	Sim
310290	Antônio Carlos/MG	Sim	Não	0	0	Não
310310	Antônio Prado de Minas/MG	Não		0	0	
350260	Aparecida d'Oeste/SP	Sim	Não	0	0	Não
350250	Aparecida/SP			0	0	

TABELA Ca01 - INFORMAÇÕES SOBRE CATADORES

ANO DE  
REFERÊNCIA  
**2010**

Município	Existência de catadores dispersos	Organização			Existência de trabalho social executado pela Prefeitura	
		Existência de organização formal	Quantidade de entidades associativas	Quantidade de associados		
Código	Nome/UF		entidades	pessoas		
Região Sudeste		Ca004	Ca005	Ca006	Ca007	Ca008
350270	Apiaí/SP	Sim	Não	0	0	Não
350280	Araçatuba/SP	Sim	Sim	1	20	Não
350290	Araçoiaba da Serra/SP	Sim	Não	0	0	Não
320060	Aracruz/ES	Sim	Não	0	0	Não
310340	Araçuaí/MG	Sim	Não	0	0	Não
310350	Araguari/MG	Sim	Sim	1	0	Não
350310	Arandu/SP	Sim	Não	0	0	Não
310360	Arantina/MG	Sim	Não	0	0	Não
350315	Arapeí/SP	Sim	Não	0	0	Não
310375	Araporã/MG	Sim	Não	0	0	Não
350320	Araraquara/SP	Sim	Sim	1	170	Não
350330	Araras/SP	Sim	Sim	1	20	Sim
350335	Arco-Íris/SP	Não	Não	0	0	
310420	Arcos/MG	Sim	Sim	1	20	Sim
310445	Aricanduva/MG	Não		0	0	Não
350380	Artur Nogueira/SP	Sim	Não	0	0	Não
350390	Arujá/SP	Sim	Sim	0	0	Sim
350400	Assis/SP	Não	Sim	1	138	Sim
350410	Atibaia/SP	Sim	Sim	1	120	Sim
320070	Atilio Vivacqua/ES	Sim	Não	0	0	Não
350440	Avanhandava/SP	Sim	Não	0	0	Não
350460	Bady Bassitt/SP	Sim	Não	0	0	Não
320080	Baixo Guandu/ES	Sim	Não	0	0	Não
350470	Balbinos/SP	Sim	Não	0	0	Sim
350500	Barão de Antonina/SP	Não	Sim	1	4	Sim
310540	Barão de Cocais/MG	Sim	Sim	1	9	Sim
310560	Barbacena/MG	Sim	Sim	1	0	Não
350520	Bariú/SP	Sim	Não	0	0	Não
350530	Barra Bonita/SP	Sim	Sim	1	6	Sim
350535	Barra do Chapéu/SP	Sim	Não	0	0	Não
310570	Barra Longa/MG	Não	Não	0	0	Não
330040	Barra Mansa/RJ	Sim	Sim	1	64	Sim
350550	Barretos/SP	Sim	Não	0	0	Não
310590	Barroso/MG	Sim	Sim	0	0	Sim
350570	Barueri/SP	Sim	Sim	0	0	Sim
350580	Bastos/SP	Sim	Sim	1	14	Sim
350590	Batatais/SP	Sim	Sim	1	30	
350600	Bauru/SP	Sim	Sim	1	23	Sim
350610	Bebedouro/SP	Sim	Sim	1	37	

TABELA Ca01 - INFORMAÇÕES SOBRE CATADORES

ANO DE  
REFERÊNCIA  
**2010**

Município		Existência de catadores dispersos	Organização			Existência de trabalho social executado pela Prefeitura
Código	Nome/UF		Existência de organização formal	Quantidade de entidades associativas	Quantidade de associados	
				entidades	pessoas	
Região Sudeste		Ca004	Ca005	Ca006	Ca007	Ca008
310610	Belmiro Braga/MG	Não		0	0	
310620	Belo Horizonte/MG	Sim	Sim	8	446	Sim
310640	Belo Vale/MG	Não	Sim	1	8	Não
350620	Bento de Abreu/SP	Sim	Não	0	0	Sim
310650	Berilo/MG	Sim	Não	0	0	Não
310660	Bertópolis/MG	Sim	Não	0	0	Não
310670	Betim/MG	Sim	Sim	1	35	Não
310690	Bicas/MG	Não	Não	0	0	Não
350640	Bilac/SP	Sim	Não	0	0	Não
350650	Birigui/SP	Sim	Não	0	0	Não
350670	Boa Esperança do Sul/SP	Sim	Não	0	0	Não
350680	Bocaina/SP	Não	Não	0	0	Não
350690	Bofete/SP	Sim	Não	0	0	Não
350700	Boituva/SP	Sim	Sim	1	14	Não
330060	Bom Jesus do Itabapoana/RJ	Sim	Não	0	0	Não
320110	Bom Jesus do Norte/ES	Não	Sim	1	6	Não
350715	Bom Sucesso de Itararé/SP	Sim	Não	0	0	Não
310810	Bonfim/MG	Sim	Não	0	0	Não
310825	Bonito de Minas/MG	Não	Não	0	0	Não
350730	Boracéia/SP	Sim	Não	0	0	
310840	Botelhos/MG	Sim	Não	0	0	Não
350750	Botucatu/SP	Sim	Sim	0	0	Sim
310890	Brasópolis/MG	Sim	Sim	1	12	Sim
350770	Braúna/SP	Sim	Sim	1	4	Não
350780	Brodowski/SP	Sim	Não	0	0	Não
350790	Brotas/SP	Sim	Não	0	0	Não
310900	Brumadinho/MG	Não	Sim	1	27	Sim
310910	Bueno Brandão/MG	Sim	Não	0	0	Não
310925	Bugre/MG	Sim	Não	0	0	Não
350800	Buri/SP	Sim	Sim	0	0	Não
350810	Buritama/SP	Sim	Não	0	0	Não
310940	Buritzeiro/MG	Sim	Sim	1	14	Não
330070	Cabo Frio/RJ	Sim	Não	0	0	Não
350840	Cabreúva/SP	Sim	Não	0	0	Não
350850	Caçapava/SP	Sim	Não	0	0	Não
310960	Cachoeira da Prata/MG	Não	Não	0	0	Não
310970	Cachoeira de Minas/MG	Sim	Sim	0	0	Sim
350870	Caconde/SP	Sim	Não	0	0	
311000	Caeté/MG	Sim	Sim	1	10	Sim

## TABELA Ca01 - INFORMAÇÕES SOBRE CATADORES

ANO DE  
REFERÊNCIA  
**2010**

Município	Existência de catadores dispersos	Organização			Existência de trabalho social executado pela Prefeitura	
		Existência de organização formal	Quantidade de entidades associativas	Quantidade de associados		
Código	Nome/UF		entidades	pessoas		
Região Sudeste		Ca004	Ca005	Ca006	Ca007	Ca008
350880	Cafelândia/SP	Sim	Não	0	0	
311010	Caiana/MG	Sim	Não	0	0	Não
350900	Caieiras/SP	Sim	Sim	1	0	Não
350920	Cajamar/SP	Sim	Não	0	0	
350925	Cajati/SP	Sim	Sim	1	20	Sim
350930	Cajobi/SP	Sim	Não	0	0	Não
350940	Cajuru/SP	Sim	Não	0	0	Não
311060	Cambuí/MG	Não	Sim	1	8	Sim
350950	Campinas/SP	Sim	Não	0	0	Sim
311120	Campo Belo/MG	Sim	Sim	1	37	Sim
311140	Campo Florido/MG	Sim	Não	0	0	Não
350960	Campo Limpo Paulista/SP	Sim	Não	0	0	Não
350970	Campos do Jordão/SP	Sim	Não	0	0	Não
330100	Campos dos Goytacazes/RJ	Sim	Não	0	0	Sim
311190	Cana Verde/MG	Não	Não	0	0	
311200	Candeias/MG	Sim	Não	0	0	Não
351000	Cândido Mota/SP	Sim	Sim	1	12	Não
330110	Cantagalo/RJ	Não	Não	0	0	Não
351020	Capão Bonito/SP	Sim	Sim	1	18	Sim
311210	Caparaó/MG	Sim	Não	0	0	Não
351030	Capela do Alto/SP	Sim	Não	0	0	Não
311250	Capim Branco/MG	Sim	Não	0	0	Não
311260	Capinópolis/MG	Não	Não	0	0	Não
311265	Capitão Andrade/MG	Sim	Não	0	0	Não
351040	Capivari/SP	Sim	Sim	1	10	Sim
311290	Caputira/MG	Sim	Não	0	0	Não
311300	Caraií/MG	Não	Não	0	0	Não
330093	Carapebus/RJ	Não	Não	0	0	Não
351060	Carapicuíba/SP	Sim	Sim	1	40	Sim
311350	Carbonita/MG	Sim	Não	0	0	Não
330115	Cardoso Moreira/RJ	Sim	Não	0	0	Não
351070	Cardoso/SP	Sim	Não	0	0	Não
320130	Cariacica/ES	Sim	Sim	1	17	Sim
311370	Carlos Chagas/MG	Não	Sim	1	9	Sim
311390	Carmo da Cachoeira/MG	Sim	Não	0	0	Não
311410	Carmo de Minas/MG	Não		0	0	
311440	Carmo do Rio Claro/MG	Sim	Sim	1	13	Sim
311450	Carmópolis de Minas/MG	Não	Sim	1	16	Sim
311455	Carneirinho/MG	Sim	Não	0	0	Não



TABELA Ca01 - INFORMAÇÕES SOBRE CATADORES

ANO DE  
REFERÊNCIA  
**2010**

Município	Existência de catadores dispersos	Organização			Existência de trabalho social executado pela Prefeitura	
		Existência de organização formal	Quantidade de entidades associativas	Quantidade de associados		
Código	Nome/UF		entidades	pessoas		
Região Sudeste		Ca004	Ca005	Ca006	Ca007	Ca008
311460	Carrancas/MG	Sim		0	0	Não
311470	Carvalhópolis/MG	Sim	Não	0	0	Não
351080	Casa Branca/SP	Sim	Não	0	0	
330130	Casimiro de Abreu/RJ	Não	Não	0	0	Não
351090	Cássia dos Coqueiros/SP	Sim	Não	0	0	Não
320140	Castelo/ES	Sim	Sim	0	0	Sim
351100	Castilho/SP	Sim	Sim	1	20	Sim
351110	Catanduva/SP	Sim	Sim	1	30	Sim
311535	Catas Altas/MG	Não	Não	0	0	Não
351120	Catiguá/SP	Sim	Não	0	0	Não
311547	Catuti/MG	Não	Não	0	0	
351130	Cedral/SP	Sim	Não	0	0	Não
351140	Cerqueira César/SP	Sim	Não	0	0	
351150	Cerquilha/SP	Sim	Sim	1	30	Sim
351160	Cesário Lange/SP			0	0	
351170	Charqueada/SP	Sim	Sim	1	0	Sim
311630	Cipotânea/MG	Não	Não	0	0	Não
311660	Cláudio/MG	Não	Não	0	0	Não
351190	Clementina/SP	Sim	Não	0	0	
320150	Colatina/ES	Sim	Sim	1	12	Sim
351200	Colina/SP	Sim	Sim	1	25	Não
330095	Comendador Levy Gasparian/RJ	Sim	Não	0	0	Não
311520	Conceição da Barra de Minas/MG	Não	Não	0	0	Não
320160	Conceição da Barra/ES	Sim	Não	0	0	Não
311740	Conceição de Ipanema/MG	Sim	Não	0	0	Não
311770	Conceição do Rio Verde/MG	Sim	Não	0	0	Não
311790	Congonhal/MG	Não	Não	0	0	Não
311830	Conselheiro Lafaiete/MG	Sim	Sim	1	17	Não
311840	Conselheiro Pena/MG			0	0	
311850	Consolação/MG	Sim	Não	0	0	Não
311860	Contagem/MG	Sim	Sim	2	43	Sim
311870	Coqueiral/MG	Sim	Não	0	0	Não
351240	Cordeirópolis/SP	Sim	Sim	1	8	Sim
311890	Cordisburgo/MG	Não	Não	0	0	Não
311900	Cordislândia/MG	Sim	Não	0	0	Não
311910	Corinto/MG	Sim	Não	0	0	Não
351250	Coroados/SP	Não	Não	0	0	Não
311930	Coromandel/MG	Sim	Não	0	0	Sim
311940	Coronel Fabriciano/MG	Não	Sim	1	13	Sim

TABELA Ca01 - INFORMAÇÕES SOBRE CATADORES

ANO DE  
REFERÊNCIA  
**2010**

Município	Existência de catadores dispersos	Organização			Existência de trabalho social executado pela Prefeitura	
		Existência de organização formal	Quantidade de entidades associativas	Quantidade de associados		
Código	Nome/UF		entidades	pessoas		
Região Sudeste		Ca004	Ca005	Ca006	Ca007	Ca008
351260	Coronel Macedo/SP	Não	Sim	0	0	Não
351270	Corumbataí/SP	Não		0	0	
351320	Cristais Paulista/SP	Sim	Não	0	0	Não
312030	Cristália/MG	Não	Não	0	0	Não
312050	Cristina/MG	Sim	Não	0	0	Não
351330	Cruzália/SP	Sim	Não	0	0	Sim
351340	Cruzeiro/SP	Sim	Sim	0	0	Sim
351350	Cubatão/SP	Sim	Sim	1	31	Sim
312090	Curvelo/MG	Sim	Sim	1	12	Sim
312125	Delta/MG	Sim	Não	0	0	Não
351370	Descalvado/SP	Sim	Não	0	0	Sim
312140	Desterro de Entre Rios/MG	Não	Não	0	0	
351380	Diadema/SP	Sim	Sim	0	0	Não
312180	Dionísio/MG	Não	Não	0	0	Não
351385	Dirce Reis/SP	Sim	Não	0	0	Não
312200	Divino/MG	Sim	Não	0	0	Não
351390	Divinolândia/SP	Sim	Não	0	0	Não
312230	Divinópolis/MG	Sim	Sim	1	22	Sim
312240	Divisa Nova/MG	Sim	Não	0	0	Não
351400	Dobrada/SP	Não	Não	0	0	Não
312270	Dom Silvério/MG	Não	Não	0	0	Não
320190	Domingos Martins/ES	Sim	Não	0	0	Não
312290	Dona Eusébia/MG	Não		0	0	
312310	Dores de Guanhães/MG	Não	Não	0	0	Não
312340	Doresópolis/MG	Não	Não	0	0	
351440	Dracena/SP	Sim	Sim	0	0	Sim
330170	Duque de Caxias/RJ	Sim	Sim	1	40	Não
351490	Elias Fausto/SP	Sim	Não	0	0	Não
312360	Elói Mendes/MG	Sim	Sim	1	12	Sim
351495	Embaúba/SP	Sim	Não	0	0	Não
351500	Embu/SP	Sim	Sim	2	60	Sim
351515	Engenheiro Coelho/SP	Não	Não	0	0	Não
312380	Engenheiro Navarro/MG	Sim	Não	0	0	Não
330180	Engenheiro Paulo de Frontin/RJ	Não	Não	0	0	Não
312385	Entre Folhas/MG	Sim	Sim	0	0	
312440	Espírito Santo do Dourado/MG	Sim	Não	0	0	Não
351518	Espírito Santo do Pinhal/SP	Sim	Sim	1	18	Sim
351519	Espírito Santo do Turvo/SP	Não	Não	0	0	Sim
351530	Estrela do Norte/SP	Sim	Não	0	0	Não

TABELA Ca01 - INFORMAÇÕES SOBRE CATADORES

ANO DE  
REFERÊNCIA  
**2010**

Município	Existência de catadores dispersos	Organização			Existência de trabalho social executado pela Prefeitura	
		Existência de organização formal	Quantidade de entidades associativas	Quantidade de associados		
Código	Nome/UF		entidades	pessoas		
Região Sudeste		Ca004	Ca005	Ca006	Ca007	Ca008
351520	Estrela d'Oeste/SP	Sim	Não	0	0	Não
312510	Extrema/MG	Sim	Não	0	0	Não
312520	Fama/MG	Sim	Não	0	0	Não
312530	Faria Lemos/MG	Não	Não	0	0	Não
351540	Fartura/SP	Não	Não	0	0	Não
351560	Fernando Prestes/SP	Não		0	0	
351565	Fernão/SP	Sim	Não	0	0	Não
351570	Ferraz de Vasconcelos/SP	Sim	Sim	0	0	Sim
351590	Floreal/SP	Sim	Não	0	0	Não
312600	Florestal/MG	Não	Não	0	0	Não
351600	Flórida Paulista/SP	Sim	Não	0	0	Não
312610	Formiga/MG	Sim	Sim	2	38	Sim
312630	Fortaleza de Minas/MG	Sim	Não	0	0	Não
312640	Fortuna de Minas/MG	Não		0	0	
351620	Franca/SP	Sim	Sim	1	60	Sim
312650	Francisco Badaró/MG	Não	Não	0	0	Não
312660	Francisco Dumont/MG	Não	Não	0	0	Não
312705	Fronteira dos Vales/MG	Sim	Não	0	0	Não
312710	Frutal/MG	Sim	Não	0	0	Não
351650	Gabriel Monteiro/SP	Sim	Não	0	0	Sim
351660	Gália/SP	Não	Sim	1	3	Não
312733	Gameleiras/MG	Não	Não	0	0	
351670	Garça/SP	Sim	Sim	1	25	Sim
351680	Gastão Vidigal/SP	Sim	Não	0	0	Sim
351690	General Salgado/SP	Sim	Sim	1	32	Não
351700	Getulina/SP	Sim	Não	0	0	Não
312735	Glaucilândia/MG	Não		0	0	
351710	Glicério/SP	Sim	Não	0	0	Não
312750	Gonzaga/MG	Sim	Não	0	0	Sim
312760	Gouveia/MG	Sim	Não	0	0	Não
312770	Governador Valadares/MG	Sim	Sim	1	74	Não
312780	Grão Mogol/MG	Sim	Não	0	0	Não
320230	Guaçuí/ES	Sim	Não	0	0	Não
351720	Guaíçara/SP	Sim	Não	0	0	Não
351730	Guaimbé/SP	Sim	Não	0	0	Não
312800	Guanhães/MG	Sim	Sim	1	22	Sim
351750	Guapiaçu/SP	Sim	Não	0	0	Não
351760	Guapira/SP	Sim	Não	0	0	Não
351780	Guaraçai/SP	Sim	Sim	1	15	Sim

TABELA Ca01 - INFORMAÇÕES SOBRE CATADORES

ANO DE  
REFERÊNCIA  
**2010**

Município	Existência de catadores dispersos	Organização			Existência de trabalho social executado pela Prefeitura	
		Existência de organização formal	Quantidade de entidades associativas	Quantidade de associados		
Código	Nome/UF		entidades	pessoas		
Região Sudeste		Ca004	Ca005	Ca006	Ca007	Ca008
312820	Guaraciaba/MG	Não	Não	0	0	Não
312840	Guarani/MG	Não	Não	0	0	
312850	Guarará/MG	Não	Não	0	0	Não
351820	Guararapes/SP	Sim	Não	0	0	Não
351830	Guararema/SP	Sim	Não	0	0	
351840	Guaratinguetá/SP	Sim	Sim	1	43	Sim
351860	Guariba/SP	Sim	Não	0	0	Sim
351870	Guarujá/SP	Sim	Sim	2	0	Sim
351880	Guarulhos/SP	Sim	Sim	1	64	Não
351885	Guataparã/SP	Sim	Não	0	0	Não
312880	Guidoval/MG	Sim	Não	0	0	Não
351890	Guzolândia/SP	Sim	Não	0	0	Sim
351900	Herculândia/SP	Sim	Não	0	0	
351907	Hortolândia/SP	Sim	Sim	1	12	Sim
351910	Iacanga/SP	Não		0	0	
312950	Ibiá/MG	Sim	Sim	1	20	Não
351940	Ibirá/SP	Sim	Não	0	0	Sim
312970	Ibiraci/MG	Sim	Não	0	0	Sim
312980	Ibirité/MG	Sim	Sim	1	0	Sim
351960	Ibitinga/SP	Sim	Não	0	0	Sim
351970	Ibiúna/SP	Sim	Não	0	0	Não
320260	Iconha/ES	Sim	Não	0	0	Não
352000	Igaraçu do Tietê/SP	Sim	Não	0	0	Não
352010	Igarapava/SP	Sim	Não	0	0	Sim
313010	Igarapé/MG	Sim	Sim	1	16	Não
330187	Iguaba Grande/RJ	Sim	Não	0	0	Sim
313040	Ijaci/MG	Não	Sim	1	6	Não
352044	Ilha Solteira/SP	Sim	Sim	1	12	Não
352040	Ilhabela/SP	Não	Sim	1	24	Sim
313050	Ilicínea/MG	Sim	Não	0	0	Não
352050	Indaiatuba/SP	Sim	Não	0	0	Sim
313080	Ingaí/MG	Sim	Não	0	0	Não
313110	Inimutaba/MG	Sim	Não	0	0	Não
352080	Inúbia Paulista/SP	Não	Não	0	0	Não
313115	Ipaba/MG	Sim	Não	0	0	Não
313120	Ipanema/MG	Não		0	0	
313130	Ipatinga/MG	Sim	Sim	2	0	Sim
352100	Iperó/SP	Sim	Não	0	0	Não
352110	Ipeúna/SP	Sim	Não	0	0	Não

TABELA Ca01 - INFORMAÇÕES SOBRE CATADORES

ANO DE  
REFERÊNCIA  
**2010**

Município	Existência de catadores dispersos	Organização			Existência de trabalho social executado pela Prefeitura	
		Existência de organização formal	Quantidade de entidades associativas	Quantidade de associados		
Código	Nome/UF		entidades	pessoas		
Região Sudeste		Ca004	Ca005	Ca006	Ca007	Ca008
352140	Iracemápolis/SP	Sim	Não	0	0	Não
352150	Irapuã/SP	Sim	Não	0	0	
352170	Itaberá/SP	Sim	Não	0	0	Não
313170	Itabira/MG	Sim	Não	0	0	Não
313190	Itabirito/MG	Não	Sim	1	16	Sim
330190	Itaborai/RJ	Sim	Não	0	0	Não
320270	Itaguaçu/ES	Sim	Não	0	0	Não
330200	Itaguaí/RJ	Sim	Não	0	0	
313220	Itaguara/MG	Sim	Não	0	0	Não
352180	Itaí/SP	Sim	Não	0	0	Sim
313230	Itaipé/MG	Sim	Não	0	0	Não
352190	Itajobi/SP	Sim	Não	0	0	Sim
313240	Itajubá/MG	Sim	Sim	1	22	Sim
330205	Italva/RJ	Sim	Não	0	0	Não
313250	Itamarandiba/MG	Sim	Não	0	0	Não
313290	Itamogi/MG	Não	Não	0	0	Não
313300	Itamonte/MG	Sim	Não	0	0	Sim
352210	Itanhaém/SP	Sim	Sim	1	20	Sim
313310	Itanhandu/MG	Sim	Sim	1	16	Não
313330	Itaobim/MG	Sim	Não	0	0	Não
330210	Itaocara/RJ	Sim	Não	0	0	Não
352220	Itapecerica da Serra/SP	Sim	Sim	1	20	Não
313350	Itapecerica/MG	Sim	Sim	0	0	Não
320280	Itapemirim/ES	Sim	Não	0	0	Sim
352230	Itapetininga/SP	Sim	Sim	1	24	Sim
352240	Itapeva/SP	Sim	Sim	1	40	Sim
352250	Itapevi/SP	Sim	Não	0	0	Não
352260	Itapira/SP	Sim	Sim	1	32	Não
352265	Itapirapuã Paulista/SP	Não	Não	0	0	Não
352270	Itápolis/SP	Sim	Não	0	0	Não
352300	Itapura/SP	Sim	Não	0	0	Não
352310	Itaquaquecetuba/SP	Sim	Não	0	0	Não
352320	Itararé/SP	Sim	Sim	1	22	Sim
352330	Itariri/SP	Sim	Não	0	0	Não
352340	Itatiba/SP	Sim	Sim	1	21	Sim
313380	Itaúna/MG	Sim	Sim	2	93	
352360	Itirapina/SP	Sim	Sim	1	2	Sim
352390	Itu/SP	Sim	Sim	1	65	Sim
313420	Ituiutaba/MG	Sim	Não	0	0	Não

TABELA Ca01 - INFORMAÇÕES SOBRE CATADORES

ANO DE  
REFERÊNCIA  
**2010**

Município	Existência de catadores dispersos	Organização			Existência de trabalho social executado pela Prefeitura	
		Existência de organização formal	Quantidade de entidades associativas	Quantidade de associados		
Código	Nome/UF		entidades	pessoas		
Região Sudeste		Ca004	Ca005	Ca006	Ca007	Ca008
352400	Itupeva/SP	Sim	Sim	1	25	Sim
313440	Iturama/MG			0	0	Não
313450	Itutinga/MG	Sim	Não	0	0	Não
352410	Ituverava/SP	Sim	Sim	0	0	Não
352420	Jaborandi/SP	Sim	Não	0	0	Não
352430	Jaboticabal/SP	Sim	Sim	1	22	Sim
352440	Jacareí/SP	Sim	Sim	1	30	Não
313470	Jacinto/MG	Sim	Não	0	0	
313480	Jacui/MG	Não	Não	0	0	Não
352470	Jaguariúna/SP	Sim	Sim	1	48	Sim
352480	Jales/SP	Sim	Sim	1	21	Sim
330227	Japeri/RJ	Sim	Não	0	0	Sim
352510	Jardinópolis/SP	Sim	Sim	0	0	Não
352520	Jarinu/SP	Sim	Não	0	0	Sim
352530	Jaú/SP	Sim	Sim	1	9	Sim
313540	Jeceaba/MG	Sim	Não	0	0	Não
313550	Jequeri/MG	Sim	Não	0	0	Não
320310	Jerônimo Monteiro/ES			0	0	
313610	Joanésia/MG	Não	Não	0	0	Não
313620	João Monlevade/MG	Sim	Sim	1	29	Sim
320313	João Neiva/ES	Não	Não	0	0	Não
352560	João Ramalho/SP	Não	Não	0	0	Não
313655	José Raydan/MG	Não	Não	0	0	Não
313670	Juiz de Fora/MG	Sim	Sim	2	49	Sim
352580	Júlio Mesquita/SP	Não	Não	0	0	
352590	Jundiá/SP	Sim	Não	0	0	Não
352610	Juquiá/SP	Sim	Não	0	0	Não
313690	Juruáia/MG	Não	Não	0	0	Não
313710	Lagamar/MG	Não	Não	0	0	Não
313750	Lagoa Formosa/MG	Sim	Não	0	0	Não
313760	Lagoa Santa/MG	Sim	Sim	1	24	Sim
313780	Lambari/MG	Sim	Não	0	0	Não
352640	Laranjal Paulista/SP	Sim	Sim	1	20	Sim
352660	Lavrinhas/SP	Não	Não	0	0	
313835	Leme do Prado/MG	Sim	Não	0	0	Não
352680	Lençóis Paulista/SP	Sim	Sim	2	100	Sim
313860	Lima Duarte/MG	Sim	Não	0	0	Não
313862	Limeira do Oeste/MG	Sim	Não	0	0	Não
352690	Limeira/SP	Sim	Sim	1	193	Não

TABELA Ca01 - INFORMAÇÕES SOBRE CATADORES

ANO DE  
REFERÊNCIA  
**2010**

Município		Existência de catadores dispersos	Organização			Existência de trabalho social executado pela Prefeitura
Código	Nome/UF		Existência de organização formal	Quantidade de entidades associativas	Quantidade de associados	
				entidades	pessoas	
Região Sudeste		Ca004	Ca005	Ca006	Ca007	Ca008
352700	Lindóia/SP	Sim	Não	0	0	Não
320320	Linhares/ES	Sim	Não	0	0	Sim
352710	Lins/SP	Sim	Sim	1	22	Sim
313865	Lontra/MG		Não	0	0	Não
352725	Lourdes/SP	Sim	Não	0	0	Sim
352740	Lucélia/SP	Sim	Não	0	0	Não
352750	Lucianópolis/SP	Sim	Não	0	0	Não
352760	Luis Antônio/SP	Sim	Não	0	0	Sim
313868	Luislândia/MG	Não	Não	0	0	Não
352790	Lutécia/SP	Sim	Não	0	0	Não
313880	Luz/MG	Sim	Não	0	0	Não
330240	Macaé/RJ	Sim	Sim	0	0	Sim
352800	Macatuba/SP	Sim	Sim	1	18	Sim
352810	Macaubal/SP	Sim	Não	0	0	Não
330245	Macuco/RJ	Sim	Não	0	0	Não
352830	Magda/SP	Sim	Não	0	0	Sim
352850	Mairiporã/SP	Sim	Não	0	0	Não
352860	Manduri/SP	Sim	Sim	1	30	Sim
313930	Manga/MG	Sim	Sim	1	3	Sim
330260	Mangaratiba/RJ	Sim	Não	0	0	
313940	Manhuaçu/MG	Sim	Não	0	0	Não
313960	Mantena/MG	Sim	Não	0	0	Não
320330	Mantenópolis/ES	Não	Não	0	0	Não
352870	Marabá Paulista/SP	Não	Não	0	0	Sim
352880	Maracá/SP	Sim	Sim	0	0	Sim
352885	Marapoama/SP	Sim	Não	0	0	Sim
313990	Maria da Fé/MG	Sim	Não	0	0	Não
314000	Mariana/MG	Sim	Sim	1	26	Sim
330270	Maricá/RJ	Sim	Não	0	0	Não
320335	Marilândia/ES	Sim	Não	0	0	Não
352900	Marília/SP	Sim	Sim	1	35	Não
314020	Maripá de Minas/MG	Não	Não	0	0	Não
352920	Martinópolis/SP	Sim	Sim	1	17	Sim
352930	Matão/SP	Sim	Sim	1	10	Sim
314070	Mateus Leme/MG		Sim	1	7	Sim
314120	Matutina/MG	Não	Não	0	0	Não
352940	Mauá/SP	Sim	Sim	1	44	Não
314140	Medina/MG	Sim	Não	0	0	Não
330280	Mendes/RJ	Sim	Não	0	0	Sim

TABELA Ca01 - INFORMAÇÕES SOBRE CATADORES

ANO DE  
REFERÊNCIA  
**2010**

Município	Existência de catadores dispersos	Organização			Existência de trabalho social executado pela Prefeitura	
		Existência de organização formal	Quantidade de entidades associativas	Quantidade de associados		
Código	Nome/UF		entidades	pessoas		
Região Sudeste		Ca004	Ca005	Ca006	Ca007	Ca008
352960	Meridiano/SP	Sim	Não	0	0	Sim
330285	Mesquita/RJ	Sim	Sim	0	0	
352970	Miguelópolis/SP	Sim	Não	0	0	
314190	Minduri/MG	Sim	Não	0	0	Sim
353000	Mira Estrela/SP	Não	Sim	1	10	Sim
330300	Miracema/RJ	Sim	Não	0	0	
353010	Mirandópolis/SP	Não	Não	0	0	Sim
353030	Mirassol/SP	Sim	Sim	1	9	Sim
353040	Mirassolândia/SP	Sim	Não	0	0	Não
353070	Mogi Guaçu/SP	Não	Não	0	0	Não
353060	Moji das Cruzes/SP	Sim	Não	0	0	Não
353090	Mombuca/SP	Sim	Não	0	0	Não
353110	Mongaguá/SP	Sim	Não	0	0	Sim
314270	Montalvânia/MG	Sim	Não	0	0	Não
320350	Montanha/ES	Não	Não	0	0	Não
353130	Monte Alto/SP	Sim	Não	0	0	Sim
314290	Monte Azul/MG	Não	Não	0	0	Não
314310	Monte Carmelo/MG	Sim	Não	0	0	Não
353160	Monte Castelo/SP	Sim	Não	0	0	Não
353180	Monte Mor/SP	Sim	Não	0	0	Não
314320	Monte Santo de Minas/MG	Sim	Não	0	0	Não
314340	Monte Sião/MG	Sim	Não	0	0	Não
353170	Monteiro Lobato/SP	Sim	Não	0	0	Não
314330	Montes Claros/MG	Sim	Não	0	0	Não
314350	Morada Nova de Minas/MG	Não	Não	0	0	Não
353190	Morro Agudo/SP	Sim	Sim	0	0	Sim
314360	Morro da Garça/MG	Não		0	0	
353200	Morungaba/SP	Sim	Sim	1	0	Não
353205	Motuca/SP	Não	Não	0	0	Sim
320360	Mucurici/ES	Não	Não	0	0	Não
320380	Muqui/ES	Sim	Não	0	0	Não
314390	Muriaé/MG	Sim	Sim	1	40	Não
314410	Muzambinho/MG	Sim	Não	0	0	Não
353215	Nantes/SP	Não	Não	0	0	
353220	Narandiba/SP	Sim	Não	0	0	
330310	Natividade/RJ	Sim	Não	0	0	Não
314450	Nazareno/MG	Não	Não	0	0	Não
314460	Nepomuceno/MG	Sim	Não	0	0	Não
353260	Nhandeara/SP	Sim	Não	0	0	Não



TABELA Ca01 - INFORMAÇÕES SOBRE CATADORES

ANO DE  
REFERÊNCIA  
**2010**

Município	Existência de catadores dispersos	Organização			Existência de trabalho social executado pela Prefeitura	
		Existência de organização formal	Quantidade de entidades associativas	Quantidade de associados		
Código	Nome/UF		entidades	pessoas		
Região Sudeste		Ca004	Ca005	Ca006	Ca007	Ca008
330330	Niterói/RJ	Sim	Sim	2	90	Sim
353280	Nova Aliança/SP	Não	Não	0	0	Não
314467	Nova Belém/MG	Não	Não	0	0	Não
353282	Nova Campina/SP	Não	Sim	1	9	Não
353284	Nova Canaã Paulista/SP	Não	Não	0	0	
353286	Nova Castilho/SP	Sim	Não	0	0	Não
353290	Nova Europa/SP	Sim	Não	0	0	Não
330340	Nova Friburgo/RJ	Sim	Sim	1	38	Não
330350	Nova Iguaçu/RJ	Sim	Sim	1	0	Sim
314480	Nova Lima/MG	Sim	Sim	1	24	Sim
353330	Nova Luzitânia/SP	Sim	Sim	1	5	Sim
353340	Nova Odessa/SP	Sim	Sim	1	16	Sim
313660	Nova União/MG	Não	Não	0	0	Não
353325	Novais/SP	Não	Não	0	0	Não
314530	Novo Cruzeiro/MG	Não	Não	0	0	Não
353350	Novo Horizonte/SP	Sim	Sim	1	15	Sim
353390	Olímpia/SP	Sim	Não	0	0	Não
314550	Olimpio Noronha/MG	Sim	Não	0	0	Não
314570	Oliveira Fortes/MG	Não	Não	0	0	
314560	Oliveira/MG	Sim	Sim	1	16	Não
353400	Onda Verde/SP	Sim	Não	0	0	Não
314587	Orizânia/MG	Não	Não	0	0	Não
353430	Orlândia/SP	Sim	Sim	1	33	Sim
353440	Osasco/SP	Sim	Sim	1	96	Sim
353470	Ourinhos/SP	Sim	Sim	1	60	Sim
314590	Ouro Branco/MG	Sim	Sim	1	22	Sim
314600	Ouro Fino/MG	Não	Não	0	0	Não
314610	Ouro Preto/MG	Sim	Sim	2	16	Não
353475	Ouroeste/SP	Sim	Sim	1	10	Sim
353490	Pacaembu/SP	Sim	Não	0	0	Sim
314630	Padre Paraíso/MG	Sim	Não	0	0	Não
314655	Pai Pedro/MG	Não	Não	0	0	Não
314650	Pains/MG	Não	Sim	1	8	Sim
353520	Palmeira d'Oeste/SP	Sim	Sim	0	0	
353530	Palmital/SP	Sim	Sim	1	20	Sim
353540	Panorama/SP	Sim	Não	0	0	Não
314700	Paracatu/MG	Sim	Sim	1	22	
353550	Paraguaçu Paulista/SP	Sim	Sim	1	20	Sim
353560	Paraibuna/SP	Sim	Não	0	0	Não

TABELA Ca01 - INFORMAÇÕES SOBRE CATADORES

ANO DE  
REFERÊNCIA  
**2010**

Município	Existência de catadores dispersos	Organização			Existência de trabalho social executado pela Prefeitura	
		Existência de organização formal	Quantidade de entidades associativas	Quantidade de associados		
Código	Nome/UF			entidades	pessoas	
Região Sudeste		Ca004	Ca005	Ca006	Ca007	Ca008
314730	Paraisópolis/MG	Sim	Não	0	0	Não
353590	Paranapuã/SP	Sim	Não	0	0	Não
353625	Parisi/SP	Sim	Não	0	0	Não
314750	Passabém/MG	Não	Não	0	0	Não
314790	Passos/MG	Sim	Sim	1	12	Não
314800	Patos de Minas/MG	Sim	Sim	1	14	Não
330385	Paty do Alferes/RJ	Sim	Sim	1	32	
353640	Paulicéia/SP	Sim	Não	0	0	Não
353650	Paulínia/SP	Não	Sim	1	42	Sim
314840	Paulistas/MG	Sim	Não	0	0	Sim
353660	Paulo de Faria/SP	Sim	Não	0	0	Não
314850	Pavão/MG	Sim	Sim	1	23	Não
353670	Pederneiras/SP	Sim	Não	0	0	Sim
314890	Pedra do Indaiá/MG	Sim	Não	0	0	Sim
314900	Pedra Dourada/MG	Sim	Não	0	0	Não
314910	Pedralva/MG	Sim	Não	0	0	Não
353690	Pedranópolis/SP	Não	Não	0	0	Sim
353710	Pedreira/SP	Sim	Sim	1	30	Sim
353715	Pedrinhas Paulista/SP	Sim	Não	0	0	Sim
353730	Penápolis/SP	Sim	Sim	1	28	Sim
314950	Pequeri/MG	Sim	Não	0	0	Não
353740	Pereira Barreto/SP	Sim	Sim	1	8	Sim
353750	Pereiras/SP	Sim	Não	0	0	Sim
314995	Periquito/MG	Não	Não	0	0	Não
353760	Peruibe/SP	Sim	Sim	0	0	Não
315000	Pescador/MG	Não	Não	0	0	Não
330390	Petrópolis/RJ	Sim	Sim	4	91	Não
353770	Piacatu/SP	Sim	Não	0	0	Não
315015	Piedade de Caratinga/MG	Sim	Não	0	0	Não
353780	Piedade/SP	Sim	Sim	1	17	Sim
353790	Pilar do Sul/SP	Sim	Sim	1	15	Sim
315050	Pimenta/MG	Sim	Não	0	0	Sim
353800	Pindamonhangaba/SP	Sim	Sim	2	49	Sim
353810	Pindorama/SP	Sim	Não	0	0	Não
315053	Pingo-d'Água/MG	Não		0	0	
353820	Pinhalzinho/SP	Sim	Não	0	0	Não
330395	Pinheiral/RJ	Não	Não	0	0	Não
353860	Piracaia/SP	Sim	Não	0	0	
315060	Piracema/MG	Não	Sim	0	0	Não

TABELA Ca01 - INFORMAÇÕES SOBRE CATADORES

ANO DE  
REFERÊNCIA  
**2010**

Município	Existência de catadores dispersos	Organização			Existência de trabalho social executado pela Prefeitura	
		Existência de organização formal	Quantidade de entidades associativas	Quantidade de associados		
Código	Nome/UF		entidades	pessoas		
Região Sudeste		Ca004	Ca005	Ca006	Ca007	Ca008
353870	Piracicaba/SP	Sim	Sim	1	36	Sim
330400	Pirai/RJ	Sim	Não	0	0	Não
353880	Piraju/SP	Sim	Sim	1	20	Sim
315070	Pirajuba/MG	Sim	Não	0	0	Sim
353900	Pirangi/SP	Sim	Não	0	0	Não
315090	Piranguçu/MG	Não	Sim	1	8	Sim
315110	Pirapetinga/MG	Sim	Não	0	0	Não
315120	Pirapora/MG	Sim	Sim	2	30	Sim
353930	Pirassununga/SP	Sim	Sim	1	25	Não
353950	Pitangueiras/SP	Sim	Não	0	0	Sim
353970	Platina/SP	Sim	Não	0	0	Não
353980	Poá/SP	Não	Sim	1	50	Sim
315180	Poços de Caldas/MG	Sim	Sim	2	87	Sim
315200	Pompéu/MG	Sim	Sim	2	18	Sim
354010	Pongai/SP	Sim	Não	0	0	Não
320425	Ponto Belo/ES	Sim	Não	0	0	Não
315217	Ponto dos Volantes/MG	Não	Não	0	0	Não
354040	Populina/SP	Sim	Não	0	0	Não
354050	Porangaba/SP	Sim	Não	0	0	
330410	Porciúncula/RJ	Sim	Sim	1	12	Sim
354060	Porto Feliz/SP	Sim	Sim	1	0	Não
354070	Porto Ferreira/SP	Sim	Sim	0	0	Não
315250	Pouso Alegre/MG	Sim	Sim	2	0	Não
354085	Pracinha/SP	Sim	Não	0	0	Sim
354100	Praia Grande/SP	Sim	Sim	1	30	Sim
315280	Prata/MG	Sim	Não	0	0	Não
354110	Presidente Alves/SP	Não	Sim	1	3	Sim
315310	Presidente Bernardes/MG	Não	Não	0	0	
354130	Presidente Epitácio/SP	Sim	Sim	0	0	Não
354140	Presidente Prudente/SP	Sim	Sim	0	0	Sim
354150	Presidente Venceslau/SP	Sim	Sim	1	7	Não
354160	Promissão/SP	Sim	Não	0	0	Não
354170	Quatá/SP	Sim	Sim	1	12	Sim
330414	Queimados/RJ	Sim	Não	0	0	Não
315380	Queluzito/MG	Sim	Não	0	0	Sim
354200	Quintana/SP	Não	Não	0	0	Não
354210	Rafard/SP	Sim	Não	0	0	Não
315400	Raul Soares/MG	Sim	Não	0	0	Não
354230	Redenção da Serra/SP	Sim	Não	0	0	Não

TABELA Ca01 - INFORMAÇÕES SOBRE CATADORES

ANO DE  
REFERÊNCIA  
**2010**

Município	Existência de catadores dispersos	Organização			Existência de trabalho social executado pela Prefeitura	
		Existência de organização formal	Quantidade de entidades associativas	Quantidade de associados		
Código	Nome/UF		entidades	pessoas		
Região Sudeste		Ca004	Ca005	Ca006	Ca007	Ca008
354240	Regente Feijó/SP	Sim	Não	0	0	Sim
354250	Reginópolis/SP	Sim	Não	0	0	Não
315420	Resende Costa/MG	Sim	Não	0	0	Sim
315430	Resplendor/MG	Não	Sim	1	7	Não
315440	Ressaquinha/MG	Sim	Não	0	0	Não
354280	Ribeira/SP	Não	Não	0	0	Não
354290	Ribeirão Bonito/SP			0	0	
354310	Ribeirão Corrente/SP	Sim	Não	0	0	Não
354325	Ribeirão Grande/SP	Não	Sim	1	5	Sim
354330	Ribeirão Pires/SP	Sim	Sim	1	23	Sim
354340	Ribeirão Preto/SP	Sim	Sim	1	50	Sim
354370	Rincão/SP	Sim	Não	0	0	Sim
354380	Rinópolis/SP	Sim	Não	0	0	Não
315480	Rio Acima/MG			0	0	
320435	Rio Bananal/ES	Sim	Não	0	0	Não
330430	Rio Bonito/RJ	Sim	Não	0	0	Não
354390	Rio Claro/SP	Sim	Sim	1	30	Sim
330450	Rio das Flores/RJ	Sim	Não	0	0	Não
330455	Rio de Janeiro/RJ	Sim	Sim	13	563	Sim
315510	Rio do Prado/MG	Não	Não	0	0	Não
315500	Rio Doce/MG	Não	Não	0	0	Sim
315530	Rio Manso/MG	Não	Não	0	0	Não
320440	Rio Novo do Sul/ES	Sim	Não	0	0	Não
315570	Rio Piracicaba/MG	Não	Sim	1	20	Sim
315590	Rio Preto/MG	Não	Não	0	0	Não
354420	Riolândia/SP	Sim	Não	0	0	Sim
354350	Riversul/SP	Sim	Não	0	0	Sim
315620	Rochedo de Minas/MG	Sim	Não	0	0	Não
315630	Rodeiro/MG	Sim	Não	0	0	Não
354450	Rubinéia/SP	Sim	Não	0	0	Não
315670	Sabará/MG	Sim	Não	0	0	Não
354470	Sagres/SP	Não	Não	0	0	Não
354490	Sales Oliveira/SP	Sim	Não	0	0	Não
354500	Salesópolis/SP	Não	Sim	1	17	Sim
315700	Salinas/MG	Sim	Não	0	0	Sim
315710	Salto da Divisa/MG	Não	Não	0	0	
354530	Salto de Pirapora/SP	Sim	Sim	0	0	
354540	Salto Grande/SP	Sim	Não	0	0	Sim
354520	Salto/SP	Sim	Sim	1	50	Sim

TABELA Ca01 - INFORMAÇÕES SOBRE CATADORES

ANO DE  
REFERÊNCIA  
**2010**

Município		Existência de catadores dispersos	Organização			Existência de trabalho social executado pela Prefeitura
Código	Nome/UF		Existência de organização formal	Quantidade de entidades associativas	Quantidade de associados	
				entidades	pessoas	
Região Sudeste		Ca004	Ca005	Ca006	Ca007	Ca008
354560	Santa Adélia/SP	Sim	Não	0	0	
354580	Santa Bárbara d'Oeste/SP	Sim	Não	0	0	Não
315720	Santa Bárbara/MG	Sim	Não	0	0	Não
354600	Santa Branca/SP	Sim	Não	0	0	Não
354610	Santa Clara d'Oeste/SP	Sim	Não	0	0	Não
354620	Santa Cruz da Conceição/SP	Não	Sim	0	0	Não
354630	Santa Cruz das Palmeiras/SP	Sim	Sim	1	12	Não
354650	Santa Ernestina/SP	Sim	Não	0	0	Não
354670	Santa Gertrudes/SP	Sim	Sim	1	20	Sim
354680	Santa Isabel/SP	Sim	Sim	1	8	Não
320450	Santa Leopoldina/ES	Não	Não	0	0	
354690	Santa Lúcia/SP	Sim	Não	0	0	Não
315780	Santa Luzia/MG	Sim	Sim	1	12	Sim
354700	Santa Maria da Serra/SP	Sim	Não	0	0	Sim
330460	Santa Maria Madalena/RJ	Sim	Não	0	0	Não
354710	Santa Mercedes/SP	Sim	Não	0	0	Não
354750	Santa Rita do Passa Quatro/SP	Sim	Sim	0	0	Não
315960	Santa Rita do Sapucaí/MG	Sim	Não	0	0	Não
354740	Santa Rita d'Oeste/SP	Sim	Não	0	0	Sim
315980	Santa Vitória/MG	Não	Não	0	0	Não
354720	Santana da Ponte Pensa/SP	Sim	Não	0	0	Não
354730	Santana de Parnaíba/SP	Não	Sim	0	0	Sim
315870	Santana do Garambéu/MG	Não	Não	0	0	Não
354770	Santo Anastácio/SP	Sim	Não	0	0	Sim
354780	Santo André/SP	Sim	Não	0	0	Não
354790	Santo Antônio da Alegria/SP	Não	Não	0	0	Não
354800	Santo Antônio de Posse/SP	Não	Sim	1	34	Sim
315990	Santo Antônio do Amparo/MG	Sim	Não	0	0	Não
316030	Santo Antônio do Jacinto/MG	Sim	Não	0	0	Não
354810	Santo Antônio do Jardim/SP	Sim	Não	0	0	Sim
316040	Santo Antônio do Monte/MG	Sim	Sim	1	13	Sim
316060	Santo Hipólito/MG	Sim	Não	0	0	Não
354840	Santópolis do Aguapeí/SP	Sim	Não	0	0	Sim
354850	Santos/SP	Sim	Não	0	0	
354870	São Bernardo do Campo/SP	Sim	Sim	2	80	Sim
316090	São Brás do Suaçuí/MG	Não	Não	0	0	Não
354880	São Caetano do Sul/SP	Sim	Não	0	0	Não
354890	São Carlos/SP	Sim	Sim	1	45	Sim
316095	São Domingos das Dores/MG	Sim	Não	0	0	Não

## TABELA Ca01 - INFORMAÇÕES SOBRE CATADORES

ANO DE  
REFERÊNCIA  
**2010**

Município	Existência de catadores dispersos	Organização			Existência de trabalho social executado pela Prefeitura	
		Existência de organização formal	Quantidade de entidades associativas	Quantidade de associados		
Código	Nome/UF		entidades	pessoas		
Região Sudeste		Ca004	Ca005	Ca006	Ca007	Ca008
316105	São Félix de Minas/MG	Não	Não	0	0	Não
316140	São Francisco do Glória/MG	Sim	Não	0	0	Não
320470	São Gabriel da Palha/ES	Sim	Não	0	0	Não
316160	São Geraldo da Piedade/MG	Não	Não	0	0	Não
316165	São Geraldo do Baixio/MG	Não		0	0	Não
316170	São Gonçalo do Abaeté/MG	Não	Não	0	0	Não
316180	São Gonçalo do Pará/MG	Sim	Sim	1	12	Não
316200	São Gonçalo do Sapucaí/MG	Sim	Não	0	0	Não
330490	São Gonçalo/RJ	Sim	Não	0	0	Sim
316210	São Gotardo/MG	Sim	Não	0	0	Não
354910	São João da Boa Vista/SP	Sim	Não	0	0	Não
354925	São João de Iracema/SP	Não	Não	0	0	Não
330510	São João de Meriti/RJ	Sim	Sim	1	120	Sim
316250	São João del Rei/MG	Sim	Sim	1	16	Sim
316280	São João Evangelista/MG	Sim	Sim	0	0	Sim
354940	São Joaquim da Barra/SP	Sim	Não	0	0	
316294	São José da Barra/MG	Não	Sim	1	12	Sim
354950	São José da Bela Vista/SP	Sim	Não	0	0	Não
316295	São José da Lapa/MG	Sim	Não	0	0	Não
330513	São José de Ubá/RJ	Não		0	0	
320480	São José do Calçado/ES	Sim	Não	0	0	Sim
316340	São José do Goiabal/MG	Sim	Não	0	0	Não
316350	São José do Jacuri/MG	Não	Não	0	0	Não
354970	São José do Rio Pardo/SP	Sim	Sim	1	18	Sim
354980	São José do Rio Preto/SP			0	0	
330515	São José do Vale do Rio Preto/RJ	Sim	Sim	1	17	Sim
354990	São José dos Campos/SP	Sim	Sim	2	114	Sim
354995	São Lourenço da Serra/SP	Não		0	0	
355000	São Luís do Paraitinga/SP	Sim	Não	0	0	Não
320490	São Mateus/ES	Sim	Sim	1	17	Sim
316380	São Miguel do Anta/MG	Sim	Não	0	0	Não
355030	São Paulo/SP	Sim	Sim	20	1.106	Sim
316390	São Pedro da União/MG	Sim	Não	0	0	Não
355050	São Pedro do Turvo/SP	Sim	Não	0	0	
355040	São Pedro/SP	Sim	Não	0	0	
320495	São Roque do Canaã/ES	Sim	Não	0	0	Não
355060	São Roque/SP	Não	Não	0	0	Não
355080	São Sebastião da Gramma/SP	Sim	Não	0	0	Sim
330530	São Sebastião do Alto/RJ	Não	Não	0	0	

TABELA Ca01 - INFORMAÇÕES SOBRE CATADORES

ANO DE  
REFERÊNCIA  
**2010**

Município	Existência de catadores dispersos	Organização			Existência de trabalho social executado pela Prefeitura	
		Existência de organização formal	Quantidade de entidades associativas	Quantidade de associados		
Código	Nome/UF		entidades	pessoas		
Região Sudeste		Ca004	Ca005	Ca006	Ca007	Ca008
316450	São Sebastião do Maranhão/MG	Sim	Não	0	0	Não
316470	São Sebastião do Paraíso/MG	Sim	Sim	1	20	Sim
316480	São Sebastião do Rio Preto/MG	Não		0	0	Não
355070	São Sebastião/SP	Sim	Não	0	0	Não
316500	São Tiago/MG	Sim	Não	0	0	Não
355100	São Vicente/SP	Sim	Sim	1	100	Sim
316540	Sapucaí-Mirim/MG	Sim	Sim	1	8	Não
316570	Senador Firmino/MG	Sim	Não	0	0	Sim
316600	Senhora de Oliveira/MG	Não	Não	0	0	Não
316640	Seritinga/MG	Sim	Não	0	0	Não
316670	Serra dos Aimorés/MG	Sim	Sim	1	12	Sim
320500	Serra/ES	Sim	Sim	1	25	Sim
316690	Serrania/MG	Sim	Não	0	0	Não
316695	Serranópolis de Minas/MG	Sim	Não	0	0	Não
316710	Serro/MG	Não	Não	0	0	Não
355170	Sertãozinho/SP	Sim	Sim	1	20	Sim
355180	Sete Barras/SP	Não	Não	0	0	Não
316720	Sete Lagoas/MG	Sim	Sim	1	36	Sim
316750	Simão Pereira/MG	Não	Não	0	0	Não
316760	Simonésia/MG	Sim	Não	0	0	Não
355210	Socorro/SP	Sim	Não	0	0	Não
316780	Soledade de Minas/MG	Sim	Não	0	0	Não
355220	Sorocaba/SP		Sim	4	190	Sim
355230	Sud Mennucci/SP	Sim	Não	0	0	Sim
355240	Sumaré/SP	Sim	Sim	2	41	Sim
355255	Suzanópolis/SP	Sim	Não	0	0	
355250	Suzano/SP	Sim	Sim	1	20	Sim
355260	Tabapuã/SP	Sim	Não	0	0	Não
355270	Tabatinga/SP	Sim	Não	0	0	Sim
355280	Taboão da Serra/SP	Sim	Sim	1	35	Sim
316800	Taiobeiras/MG	Sim	Sim	0	0	Sim
355320	Taiúva/SP	Sim	Não	0	0	Não
355330	Tambaú/SP	Sim	Sim	1	24	Não
316820	Tapiraí/MG	Não	Não	0	0	Não
355350	Tapiraí/SP	Sim	Não	0	0	Não
355370	Taquaritinga/SP	Sim	Não	0	0	Não
355380	Taquarituba/SP	Sim	Sim	1	8	Sim
355400	Tatui/SP	Sim	Sim	1	40	Sim
355410	Taubaté/SP	Sim	Sim	3	60	Sim

## TABELA Ca01 - INFORMAÇÕES SOBRE CATADORES

ANO DE  
REFERÊNCIA  
**2010**

Município	Existência de catadores dispersos	Organização			Existência de trabalho social executado pela Prefeitura	
		Existência de organização formal	Quantidade de entidades associativas	Quantidade de associados		
Código	Nome/UF		entidades	pessoas		
Região Sudeste		Ca004	Ca005	Ca006	Ca007	Ca008
316850	Teixeiras/MG	Sim	Não	0	0	Não
355430	Teodoro Sampaio/SP	Sim	Não	0	0	Não
316860	Teófilo Otoni/MG	Sim	Sim	1	13	Sim
355440	Terra Roxa/SP	Sim	Não	0	0	Não
316900	Tocantins/MG	Sim	Não	0	0	Não
355465	Torre de Pedra/SP	Não	Não	0	0	Não
355475	Trabiju/SP	Sim	Não	0	0	Não
355480	Tremembé/SP	Sim	Não	0	0	Não
316930	Três Corações/MG	Sim	Sim	1	40	Sim
355490	Três Fronteiras/SP	Sim	Não	0	0	Sim
316935	Três Marias/MG	Sim	Sim	0	0	Não
316950	Tumiritinga/MG	Não	Não	0	0	Não
355500	Tupã/SP	Não	Sim	1	47	Sim
355520	Turiúba/SP	Sim	Não	0	0	Não
317000	Ubai/MG	Não	Não	0	0	Não
317010	Uberaba/MG	Sim	Sim	2	100	Sim
317020	Uberlândia/MG	Sim	Sim	2	35	Não
355550	Ubirajara/SP	Não	Não	0	0	Não
317043	União de Minas/MG	Não		0	0	Não
355580	Urânia/SP	Sim	Não	0	0	Não
355590	Uru/SP	Não	Não	0	0	Não
317047	Uruana de Minas/MG	Não	Não	0	0	Não
317052	Urucuia/MG	Sim	Não	0	0	Sim
355600	Urupês/SP	Sim	Não	0	0	
330610	Valença/RJ	Sim	Não	0	0	
355620	Valinhos/SP	Sim	Não	0	0	Não
355630	Valparaíso/SP	Sim	Não	0	0	Não
320503	Vargem Alta/ES	Sim	Não	0	0	Não
317060	Vargem Bonita/MG	Sim	Não	0	0	Não
355640	Vargem Grande do Sul/SP	Sim	Sim	1	24	Não
355645	Vargem Grande Paulista/SP	Sim	Não	0	0	
317070	Varginha/MG	Sim	Sim	0	0	Sim
317075	Varjão de Minas/MG	Não	Não	0	0	
330615	Varre-Sai/RJ	Sim	Não	0	0	Não
317080	Várzea da Palma/MG	Sim	Não	0	0	Não
330620	Vassouras/RJ	Sim	Não	0	0	Não
317100	Vazante/MG	Sim	Não	0	0	Não
320506	Venda Nova do Imigrante/ES	Não	Não	0	0	Não
317115	Vermelho Novo/MG	Não	Não	0	0	Não



TABELA Ca01 - INFORMAÇÕES SOBRE CATADORES

ANO DE  
REFERÊNCIA  
**2010**

Município	Existência de catadores dispersos	Organização			Existência de trabalho social executado pela Prefeitura	
		Existência de organização formal	Quantidade de entidades associativas	Quantidade de associados		
Código	Nome/UF		entidades	pessoas		
<b>Região Sudeste</b>		Ca004	Ca005	Ca006	Ca007	Ca008
317120	Vespasiano/MG	Sim	Sim	4	48	Não
320510	Viana/ES	Não	Não	0	0	Não
317130	Viçosa/MG	Sim	Sim	2	28	Sim
320515	Vila Pavão/ES	Sim	Não	0	0	Não
355670	Vinhedo/SP	Não	Sim	1	0	Não
355680	Viradouro/SP	Sim	Não	0	0	Não
317170	Virgínia/MG	Sim	Não	0	0	Não
317190	Virgolândia/MG	Não	Não	0	0	Não
317200	Visconde do Rio Branco/MG	Sim	Sim	1	17	Sim
355695	Vitória Brasil/SP	Sim	Não	0	0	Não
320530	Vitória/ES	Sim	Sim	2	42	Sim
330630	Volta Redonda/RJ	Sim	Sim	2	47	Não
355700	Votorantim/SP	Sim	Sim	0	0	Sim
355710	Votuporanga/SP	Sim	Sim	1	40	Sim
355715	Zacarias/SP	Sim	Não	0	0	Não

TABELA Up01  
INFORMAÇÕES SOBRE AS UNIDADES DE PROCESSAMENTO

TABELA Up01 - INFORMAÇÕES SOBRE AS UNIDADES DE PROCESSAMENTO

ANO DE  
REFERÊNCIA  
**2010**

Município de localização		Unidades de processamento dos resíduos sólidos situadas no município						
		Nome da unidade	Tipo da unidade segundo o município informante	Município responsável pelo gerenciamento	Operador	Início de operação	Recebe de outros municípios	Unidade em operação no ano de referência
Código	Nome/UF							
Região Sudeste		Up001	Up003	Up079	Up004	Up002	Up012	Up051
310050	Açucena/MG	LIXÃO MUNICIPAL	Lixão	O próprio	Prefeitura ou SLU		Não	Sim
350010	Adamantina/SP	Prefeitura do Município de Adamantina	Unidade de triagem (galpão ou usina)	O próprio	Prefeitura ou SLU	1986	Não	Sim
350020	Adolfo/SP	ATERRO SANITARIO MUNICIPAL EM VALAS - ADOLFO	Aterro sanitário	O próprio	Prefeitura ou SLU	2002	Não	Sim
320010	Afonso Cláudio/ES	ATERRO CONTROLADO DO MUNICÍPIO DE AFONSO CLÁUDIO	Aterro controlado	O próprio	Prefeitura ou SLU	2010	Não	Sim
310070	Água Comprida/MG	ATERRO CONTROLADO	Aterro controlado	O próprio	Prefeitura ou SLU	2007	Não	Sim
350030	Aguai/SP	ATERRO SANITÁRIO EM VALAS	Aterro controlado	O próprio	Prefeitura ou SLU	2001	Não	Sim
310080	Aguanil/MG	Aterro Controlado de Aguanil	Aterro controlado	O próprio	Prefeitura ou SLU	2003	Não	Sim
310080	Aguanil/MG	Unidade de Triagem de Aguanil	Unidade de triagem (galpão ou usina)	O próprio	Prefeitura ou SLU	2005	Não	Sim
350040	Águas da Prata/SP	ACRAP Associação dos Catadores Mat Recicláveis Ág	Unidade de triagem (galpão ou usina)	O próprio	Associação de catadores	2005	Não	Sim
310110	Aimorés/MG	ATERRO SANITÁRIO	Aterro sanitário	O próprio	Prefeitura ou SLU	1998	Não	Sim
310110	Aimorés/MG	Unidade Compostagem	Unidade de compostagem (pátio ou usina)	O próprio	Prefeitura ou SLU	1998	Não	Sim
310110	Aimorés/MG	Unidade de Triagem	Unidade de triagem (galpão ou usina)	O próprio	Prefeitura ou SLU	1998	Não	Sim
310160	Alfenas/MG	Aterro controlado Alfenas	Aterro controlado	O próprio	Prefeitura ou SLU		Não	Sim
310180	Alpercata/MG	Lixão de Alpercata	Lixão	O próprio	Prefeitura ou SLU		Não	Sim
350090	Altair/SP	Aterro de Resíduos Solidos Domiciliares em Valas	Aterro controlado	O próprio	Prefeitura ou SLU	2005	Não	Sim
310200	Alterosa/MG	Usina de Triagem e Compostagem de Lixo	Unidade de triagem (galpão ou usina)	O próprio	Prefeitura ou SLU	1995	Não	Sim
350110	Alto Alegre/SP	unidade de alto alegre(novo cadastro)	Aterro sanitário	O próprio	Prefeitura ou SLU	2009	Não	Sim
315350	Alto Jequitibá/MG	Lixão Unidade 1	Lixão	O próprio	Prefeitura ou SLU		Não	Sim
350115	Alumínio/SP	ATERRO SANITÁRIO MUNICIPAL	Aterro sanitário	O próprio	Empresa privada	1999	Não	Sim
350115	Alumínio/SP	COOPERAL	Unidade de triagem (galpão ou usina)	O próprio	Associação de catadores	2007	Não	Sim
350120	Álvares Florence/SP	Prefeitura Municipal Álvares Florence	Aterro sanitário	O próprio	Prefeitura ou SLU	2009	Não	Sim
350130	Álvares Machado/SP	Aterro Controlado de Álvares Machado	Aterro controlado	O próprio	Prefeitura ou SLU	2006	Não	Sim
350150	Alvinlândia/SP	ATERRO SANITÁRIO MUNICIPAL	Aterro sanitário	O próprio	Prefeitura ou SLU	2009	Sim	Sim
310240	Alvorada de Minas/MG	Aterro Controlado de Alvorada de Minas	Aterro controlado	O próprio	Prefeitura ou SLU	2008	Não	Sim
350160	Americana/SP	Aterro Sanitário do Salto Grande	Aterro controlado	O próprio	Prefeitura ou SLU	2001	Não	Sim
350160	Americana/SP	Unidade de Triagem CooperLirios	Outra	O próprio	Associação de catadores	2005	Não	Sim
350160	Americana/SP	Unidade de Triagem São Domingos	Outra	O próprio	Associação de catadores	2003	Não	Sim
350190	Amparo/SP	Aterro Sanitário Municipal de Amparo	Aterro sanitário	O próprio	Prefeitura ou SLU	1995	Sim	Sim
310260	Andradas/MG	Aterro Sanitário do Município de Andradas	Aterro sanitário	O próprio	Prefeitura ou SLU	2009	Não	Sim
310280	Andrelândia/MG	Aterro Controlado	Aterro controlado	O próprio	Prefeitura ou SLU		Não	Sim
350220	Angatuba/SP	Aterro sanitário de Angatuba	Aterro sanitário	O próprio	Prefeitura ou SLU	2004	Não	Sim
330010	Angra dos Reis/RJ	Ariró	Aterro controlado	O próprio	Empresa privada	2001	Não	Sim
330010	Angra dos Reis/RJ	Vala Específica para RSS	Vala específica de RSS	O próprio	Empresa privada	2001	Não	Sim
350230	Anhembi/SP	Anhembi	Aterro sanitário	O próprio	Prefeitura ou SLU	1988	Não	Sim
350240	Anhumas/SP	PREFEITURA MUNICIPAL DE ANHUMAS	Aterro controlado	O próprio	Prefeitura ou SLU	2000	Não	Sim
310290	Antônio Carlos/MG	ATERRO CONTROLADO	Aterro controlado	O próprio	Prefeitura ou SLU	2005	Não	Sim
350260	Aparecida d'Oeste/SP	Aterro de Resíduos solidos	Aterro sanitário	O próprio	Prefeitura ou SLU	2003	Não	Sim
350270	Apiaí/SP	Aterro Sanitário de Apiaí	Aterro sanitário	O próprio	Prefeitura ou SLU	2004	Não	Sim
350280	Araçatuba/SP	Aterro de Araçatuba-SP		O próprio		1997		Não

TABELA Up01 - INFORMAÇÕES SOBRE AS UNIDADES DE PROCESSAMENTO

ANO DE  
REFERÊNCIA  
**2010**

Município de localização		Unidades de processamento dos resíduos sólidos situadas no município						
		Nome da unidade	Tipo da unidade segundo o município informante	Município responsável pelo gerenciamento	Operador	Início de operação	Recebe de outros municípios	Unidade em operação no ano de referência
Código	Nome/UF							
Região Sudeste		Up001	Up003	Up079	Up004	Up002	Up012	Up051
350280	Araçatuba/SP	Aterro de Araçatuba-SP	Aterro sanitário	O próprio	Empresa privada	2010	Não	Sim
350290	Araçoiaba da Serra/SP	Usina de reciclagem de lixo domiciliar	Unidade de triagem (galpão ou usina)	O próprio	Prefeitura ou SLU	2001	Não	Sim
320060	Aracruz/ES	AMBITEC	Aterro sanitário	O próprio	Empresa privada	1999	Sim	Sim
310340	Araçuaí/MG	Aterro	Aterro controlado	O próprio	Prefeitura ou SLU	2003	Não	Sim
310340	Araçuaí/MG	Unidade RSS	Vala específica de RSS	O próprio	Prefeitura ou SLU	2003	Não	Sim
310350	Araguari/MG	Aterro Controlado	Aterro sanitário	O próprio	Prefeitura ou SLU	2001	Não	Sim
310350	Araguari/MG	Incinerador	Queima em forno de qualquer tipo	O próprio	Prefeitura ou SLU	2001	Não	Não
310350	Araguari/MG	Unidade de Triagem	Unidade de triagem (galpão ou usina)	O próprio	Prefeitura ou SLU	2002	Não	Não
310350	Araguari/MG	Vala para RSS	Vala específica de RSS	O próprio	Empresa privada	2001	Não	Não
350310	Arandu/SP	Aterro Sanitário de Arandu	Aterro sanitário	O próprio	Prefeitura ou SLU	2006	Não	Sim
350315	Arapeí/SP	Aterro Controlado	Aterro controlado	O próprio	Prefeitura ou SLU	2009	Não	Sim
310375	Araporã/MG	Aterro Controlado de Araporã	Aterro controlado	O próprio	Empresa privada	2009	Não	Sim
350320	Araraquara/SP	Aterro Controlado		O próprio		1975	Não	Não
350320	Araraquara/SP	Bolsão de entulho	Outra	O próprio	Outro	2003	Não	Sim
350320	Araraquara/SP	Central de Tratamento de Resíduos Serviço de Saúde	Unidade de tratamento por incineração	O próprio	Outro	1990	Sim	Sim
350320	Araraquara/SP	UNIDADE DE TRANSBORDO DE RESÍDUOS SÓLIDOS DOMICILI	Unidade de transbordo	O próprio	Empresa privada	2009	Não	Sim
350320	Araraquara/SP	Usina de Reciclagem	Unidade de triagem (galpão ou usina)	O próprio	Associação de catadores	1988	Não	Sim
350330	Araras/SP	ATERRO DE RESÍDUOS SÓLIDOS DE ARARAS	Unidade de triagem (galpão ou usina)	O próprio	Prefeitura ou SLU	1992	Não	Sim
350335	Arco-Iris/SP	Aterro Sanitário em Valas	Aterro controlado	O próprio	Prefeitura ou SLU	2005	Não	Sim
310420	Arcos/MG	Antigo lixão		O próprio				Não
310420	Arcos/MG	Aterro Amâncio Alves	Aterro sanitário	O próprio	Prefeitura ou SLU	2003	Não	Sim
310420	Arcos/MG	Aterro de inertes		O próprio		2003		Não
310420	Arcos/MG	Pátio de Compostagem	Unidade de compostagem (pátio ou usina)	O próprio	Prefeitura ou SLU		Não	Sim
310420	Arcos/MG	Unidade de Triagem	Unidade de triagem (galpão ou usina)	O próprio	Associação de catadores	2003	Não	Sim
310420	Arcos/MG	Vala para RSS		O próprio		2003		Não
310445	Aricanduva/MG	ATERRO CONTROLADO MUNICIPAL	Aterro controlado	O próprio	Prefeitura ou SLU	2009	Não	Sim
350400	Assis/SP	Aterro de Resíduos de Construção e Demolição	Aterro de Resíduos da Construção Civil (=inertes	O próprio	Prefeitura ou SLU	2005	Não	Sim
350400	Assis/SP	Aterro Sanitário de Rejeitos	Aterro controlado	O próprio	Prefeitura ou SLU	1988	Não	Sim
350400	Assis/SP	CCOCASSIS Cooperativa de catadores de materiais re	Unidade de triagem (galpão ou usina)	O próprio	Associação de catadores	2001	Não	Sim
350400	Assis/SP	ECOVALVERDE	Unidade de transbordo	O próprio	Consortio intermunicipal	2009	Sim	Sim
350400	Assis/SP	Sterlix Ambiental Ltda	Unidade de transbordo	O próprio	Empresa privada	2007	Não	Sim
350400	Assis/SP	Usina de Reciclagem e Compostagem de Assis	Unidade de triagem (galpão ou usina)	O próprio	Prefeitura ou SLU	1988	Não	Sim
350410	Atibaia/SP	Central de Triagem e Transbordo	Unidade de triagem (galpão ou usina)	O próprio	Associação de catadores	1997	Não	Sim
350440	Avanhandava/SP	Aterro Sanitário em Valas - Brasil	Aterro sanitário	O próprio	Prefeitura ou SLU	2009	Não	Sim
320080	Baixo Guandu/ES	Unidade de Tratamento de Lixo	Aterro controlado	O próprio	Empresa privada	1999	Não	Sim
350470	Balbinos/SP	BALBINOS - PREFEITURA MUNICIPAL DE BALBINOS	Aterro sanitário	O próprio	Prefeitura ou SLU	2002	Sim	Sim
350500	Barão de Antonina/SP	Aterro Sanitário de Barão de Antonina	Aterro sanitário	O próprio	Prefeitura ou SLU	1996	Não	Sim
310540	Barão de Cocais/MG	Aterro Sanitário de Barão de Cocais	Aterro sanitário	O próprio	Prefeitura ou SLU	2005	Não	Sim
310560	Barbacena/MG	Aterro Controlado	Aterro controlado	O próprio	Prefeitura ou SLU	2002	Sim	Sim

Entre as unidades que não estiveram em operação encontram-se algumas desativadas definitivamente.

TABELA Up01 - INFORMAÇÕES SOBRE AS UNIDADES DE PROCESSAMENTO

ANO DE  
REFERÊNCIA  
**2010**

Município de localização	Unidades de processamento dos resíduos sólidos situadas no município							
	Nome da unidade	Nome da unidade	Nome da unidade	Nome da unidade	Nome da unidade	Nome da unidade	Nome da unidade	
Código	Nome/UF	Nome da unidade	Nome da unidade	Nome da unidade	Nome da unidade	Nome da unidade	Nome da unidade	
Região Sudeste		Up001	Up003	Up079	Up004	Up002	Up012	Up051
310560	Barbacena/MG	Unidade Triagem		O próprio		2002		Não
310560	Barbacena/MG	Vala Específica para RSS		O próprio		2005		Não
350530	Barra Bonita/SP	Barra Bonita	Aterro sanitário	O próprio	Prefeitura ou SLU	2008	Não	Sim
350535	Barra do Chapéu/SP	Aterro Sanitário - Realce	Aterro sanitário	O próprio	Prefeitura ou SLU	2008	Não	Sim
310570	Barra Longa/MG	Prefeitura Municipal de Barra Longa	Aterro controlado	O próprio	Prefeitura ou SLU	2008	Não	Sim
330040	Barra Mansa/RJ	Barra Mansa	Unidade de triagem (galpão ou usina)	O próprio	Associação de catadores	2005	Não	Sim
330040	Barra Mansa/RJ	Lixão	Lixão	O próprio	Prefeitura ou SLU	1988	Não	Sim
350550	Barretos/SP	Aterro Sanitário Municipal	Aterro sanitário	O próprio	Empresa privada		Não	Sim
350550	Barretos/SP	Usina de Reciclagem de Resíduos Domésticos	Unidade de triagem (galpão ou usina)	O próprio	Empresa privada	2010	Não	Sim
310590	Barroso/MG	UNIDADE DE COMPOSTAGEM DE BARROSO		O próprio				
310590	Barroso/MG	USINA DE TRIAGEM DE BARROSO	Unidade de compostagem (pátio ou usina)	O próprio	Prefeitura ou SLU	2008	Não	Sim
350590	Batatais/SP	Aterro Sanitário Municipal	Aterro sanitário	O próprio	Prefeitura ou SLU	2000	Não	Sim
350600	Bauru/SP	Aterro Sanitário de Bauru	Aterro sanitário	O próprio	Prefeitura ou SLU	1993	Não	Sim
350600	Bauru/SP	Central de Reciclagem	Unidade de triagem (galpão ou usina)	O próprio	Associação de catadores	1993	Não	Sim
350600	Bauru/SP	Erosão para entulhos	Aterro de Resíduos da Construção Civil (=inertes	O próprio	Prefeitura ou SLU	2005	Não	Sim
350600	Bauru/SP	Valas Sépticas	Vala específica de RSS	O próprio	Prefeitura ou SLU	1994	Não	Não
350600	Bauru/SP	Viviero de Mudanças	Outra	O próprio	Prefeitura ou SLU	2000	Não	Sim
350610	Bebedouro/SP	Estação de transbordo de Resíduos Sólidos	Unidade de transbordo	O próprio	Empresa privada	2010	Não	Sim
310610	Belmiro Braga/MG	Aterro Controlado	Aterro controlado	O próprio	Prefeitura ou SLU	2009	Não	Sim
310620	Belo Horizonte/MG	ASMARE Galpão Contorno	Unidade de triagem (galpão ou usina)	O próprio	Associação de catadores	1992	Não	Sim
310620	Belo Horizonte/MG	ASMARE Galpão Ituiutaba	Unidade de triagem (galpão ou usina)	O próprio	Associação de catadores	2001	Não	Sim
310620	Belo Horizonte/MG	ASTEMARP Pampulha	Unidade de triagem (galpão ou usina)	O próprio	Associação de catadores	2003	Não	Não
310620	Belo Horizonte/MG	Aterro de Inertes da CTRS BR040	Aterro de Resíduos da Construção Civil (=inertes	O próprio	Prefeitura ou SLU	2005	Não	Sim
310620	Belo Horizonte/MG	Aterro Sanitário CTRS BR 040 - DESATIVADO	Aterro sanitário	O próprio	Prefeitura ou SLU	1975	Não	Sim
310620	Belo Horizonte/MG	Célula de Saúde CTRS BR040	Vala específica de RSS	O próprio	Prefeitura ou SLU	2007	Não	Sim
310620	Belo Horizonte/MG	COMARP	Unidade de triagem (galpão ou usina)	O próprio	Associação de catadores	2004	Não	Sim
310620	Belo Horizonte/MG	Compostagem	Unidade de compostagem (pátio ou usina)	O próprio	Prefeitura ou SLU	1996	Não	Sim
310620	Belo Horizonte/MG	COOCAPEL	Unidade de triagem (galpão ou usina)	O próprio	Associação de catadores	2003	Não	Sim
310620	Belo Horizonte/MG	Coopemar Oeste	Unidade de triagem (galpão ou usina)	O próprio	Associação de catadores	2005	Não	Sim
310620	Belo Horizonte/MG	COOPERSOL Venda Nova	Unidade de triagem (galpão ou usina)	O próprio	Associação de catadores	2003	Não	Sim
310620	Belo Horizonte/MG	COOPERSOLI Barreiro	Unidade de triagem (galpão ou usina)	O próprio	Associação de catadores	2003	Não	Sim
310620	Belo Horizonte/MG	Est. Reciclagem Entulho CTRS BR040	Área de reciclagem de RCD (=un reciclagem ent	O próprio	Prefeitura ou SLU	2005	Não	Sim
310620	Belo Horizonte/MG	Estação de Transbordo CTRS BR040	Unidade de transbordo	O próprio	Prefeitura ou SLU	2005	Não	Sim
310620	Belo Horizonte/MG	Estação Estoril	Área de reciclagem de RCD (=un reciclagem ent	O próprio	Prefeitura ou SLU	1996	Não	Sim
310620	Belo Horizonte/MG	Estação Pampulha	Área de reciclagem de RCD (=un reciclagem ent	O próprio	Prefeitura ou SLU	1996	Não	Sim
310640	Belo Vale/MG	Usina de Compostagem de Resíduos Sólidos	Unidade de compostagem (pátio ou usina)	O próprio	Prefeitura ou SLU	2008	Não	Sim
310640	Belo Vale/MG	Usina de Triagem	Unidade de triagem (galpão ou usina)	O próprio	Prefeitura ou SLU	2008	Não	Sim
350620	Bento de Abreu/SP	Und. De Incineração CONSTROESTE CONSTRUTORA	Unidade de tratamento por incineração	O próprio	Empresa privada	2000	Sim	Sim
310660	Bertópolis/MG	ATERRO MUNICIPAL	Aterro controlado	O próprio	Prefeitura ou SLU	2008	Não	Sim

Entre as unidades que não estiveram em operação encontram-se algumas desativadas definitivamente.

TABELA Up01 - INFORMAÇÕES SOBRE AS UNIDADES DE PROCESSAMENTO

ANO DE  
REFERÊNCIA  
2010

Município de localização		Unidades de processamento dos resíduos sólidos situadas no município						
		Nome da unidade	Tipo da unidade segundo o município informante	Município responsável pelo gerenciamento	Operador	Início de operação	Recebe de outros municípios	Unidade em operação no ano de referência
Código	Nome/UF							
Região Sudeste		Up001	Up003	Up079	Up004	Up002	Up012	Up051
310670	Betim/MG	ASCAPEL	Unidade de triagem (galpão ou usina)	O próprio	Associação de catadores	2002	Não	Sim
310670	Betim/MG	Aterro de Entulho	Aterro de Resíduos da Construção Civil (=inertes)	O próprio	Prefeitura ou SLU	2003	Não	Sim
310670	Betim/MG	Aterro Industrial	Aterro industrial	O próprio	Empresa privada	2003	Sim	Sim
310670	Betim/MG	Aterro Sanitário	Aterro sanitário	O próprio	Prefeitura ou SLU	1996	Sim	Sim
310670	Betim/MG	Autoclave	Unid. tratamento por microondas ou autoclave	O próprio	Empresa privada	2003	Sim	Sim
310670	Betim/MG	Compostagem	Unidade de compostagem (pátio ou usina)	O próprio	Prefeitura ou SLU	1996	Não	Sim
310690	Bicas/MG	UTCL	Outra	O próprio	Prefeitura ou SLU	2010	Não	Sim
350640	Bilac/SP	Aterro Sanitário Municipal	Aterro sanitário	O próprio	Prefeitura ou SLU	1996	Não	Sim
350640	Bilac/SP	Depósito de Entulhos de construção e reformas	Área de reciclagem de RCD (=un reciclagem ent	O próprio	Prefeitura ou SLU	2005	Não	Sim
350650	Birigui/SP	Aterro Sanitário	Aterro sanitário	O próprio	Prefeitura ou SLU		Não	Sim
350670	Boa Esperança do Sul/SP	Boa Esperança do Sul	Aterro sanitário	O próprio	Prefeitura ou SLU		Não	Sim
350680	Bocaina/SP	aterro municipal de bocaina	Aterro controlado	O próprio	Prefeitura ou SLU		Não	Sim
350690	Bofete/SP	Aterro sanitário Municipal em valas	Aterro sanitário	O próprio	Prefeitura ou SLU	2001	Não	Sim
350700	Boituva/SP	Aterro Municipal de Valas	Unidade de manejo de galhadas e podas	O próprio	Prefeitura ou SLU	2004		Não
350700	Boituva/SP	transbordo municipal	Unidade de transbordo	O próprio	Prefeitura ou SLU	2010	Não	Sim
330060	Bom Jesus do Itabapoana/RJ	Nova Bom Jesus	Unidade de triagem (galpão ou usina)	O próprio	Associação de catadores		Não	Sim
320110	Bom Jesus do Norte/ES	ATERRO MUNICIPAL	Lixão	O próprio	Prefeitura ou SLU	2000	Não	Sim
350715	Bom Sucesso de Itararé/SP	Aterro Sanitário Municipal	Aterro sanitário	O próprio	Prefeitura ou SLU	2006	Não	Sim
310810	Bonfim/MG	Unidade de Triagem	Unidade de triagem (galpão ou usina)	O próprio	Associação de catadores	2010	Não	Sim
310825	Bonito de Minas/MG	ATERRO CONTROLADO PREFEITURA MUNICIPAL	Aterro controlado	O próprio	Prefeitura ou SLU	2005	Não	Sim
350730	Boracéia/SP	CHEIRO VERDE COMÉRCIO DE MATERIAIS RECICLÁVEIS AM	Outra	O próprio	Outro	2009	Não	Sim
310840	Botelhos/MG	Usina de Triagem e Compostagem de Resíduos Sólidos	Unidade de triagem (galpão ou usina)	O próprio	Empresa privada	2006	Não	Sim
350750	Botucatu/SP	Aterro Sanitário de Botucatu	Aterro sanitário	O próprio	Prefeitura ou SLU	1994	Sim	Sim
310890	Brasópolis/MG	ASCABRAM	Unidade de triagem (galpão ou usina)	O próprio	Associação de catadores	2010	Não	Sim
310890	Brasópolis/MG	Unidade de recepção Projeto Curupira de oleos ve	Unidade de triagem (galpão ou usina)	O próprio	Outro	2009	Não	Sim
310890	Brasópolis/MG	usina de recepção de RSU de Brazopolis	Unidade de triagem (galpão ou usina)	O próprio	Associação de catadores	2009	Não	Sim
350770	Braúna/SP	Aterro Sanitário Municipal	Aterro sanitário	O próprio	Prefeitura ou SLU	2001	Não	Sim
350790	Brotas/SP	Aterro Sanitário de Brotas	Aterro sanitário	O próprio	Prefeitura ou SLU	2003	Não	Sim
310900	Brumadinho/MG	Aterro Controlado	Aterro controlado	O próprio	Prefeitura ou SLU	1989	Não	Sim
310900	Brumadinho/MG	Unidade de Triagem de Recicláveis	Unidade de triagem (galpão ou usina)	O próprio	Associação de catadores	1999	Não	Sim
310910	Bueno Brandão/MG	Aterro Sítio Laranjeira	Aterro controlado	O próprio	Prefeitura ou SLU	1998	Não	Sim
310925	Bugre/MG	Aterro Controlado de Bugre	Aterro controlado	O próprio	Prefeitura ou SLU	2010	Não	Sim
350800	Buri/SP	ATERRO SANITÁRIO	Aterro sanitário	O próprio	Prefeitura ou SLU	2007	Não	Sim
350810	Buritama/SP	Aterro Sanitário	Aterro sanitário	O próprio	Prefeitura ou SLU	2004	Não	Sim
310940	Buritizinho/MG	Aterro Controlado Municipal	Aterro controlado	O próprio	Prefeitura ou SLU	2006	Não	Sim
330070	Cabo Frio/RJ	Dois Arcos Transporte e Tratamento de Resíduos Sól	Aterro sanitário	O próprio	Prefeitura ou SLU	2008	Sim	Sim
350840	Cabreúva/SP	aterro sanitario municipal	Aterro sanitário	O próprio	Prefeitura ou SLU	1999	Não	Sim
350850	Caçapava/SP	Secretaria de Planejamento e Meio Ambiente		O próprio		2000	Não	Não
310960	Cachoeira da Prata/MG	Cprata	Aterro sanitário	O próprio	Prefeitura ou SLU		Não	Sim

Entre as unidades que não estiveram em operação encontram-se algumas desativadas definitivamente.

TABELA Up01 - INFORMAÇÕES SOBRE AS UNIDADES DE PROCESSAMENTO

ANO DE  
REFERÊNCIA  
**2010**

Município de localização		Unidades de processamento dos resíduos sólidos situadas no município						
		Nome da unidade	Tipo da unidade segundo o município informante	Município responsável pelo gerenciamento	Operador	Início de operação	Recebe de outros municípios	Unidade em operação no ano de referência
Código	Nome/UF	Up001	Up003	Up079	Up004	Up002	Up012	Up051
<b>Região Sudeste</b>								
310970	Cachoeira de Minas/MG	Aterro Controlado	Aterro controlado	O próprio	Prefeitura ou SLU	2007	Não	Sim
350870	Caconde/SP	Aterro Sanitário de Caconde	Aterro sanitário	O próprio	Prefeitura ou SLU		Não	Sim
350880	Cafelândia/SP	Aterro Controlado de Cafelândia	Aterro controlado	O próprio	Prefeitura ou SLU		Não	Sim
311010	Caiana/MG	Caiana	Aterro controlado	O próprio	Prefeitura ou SLU	2000	Não	Sim
350900	Caieiras/SP	CTR Caieiras	Aterro sanitário	O próprio	Empresa privada	2005	Sim	Sim
350925	Cajati/SP	Aterro Sanitário Municipal	Aterro controlado	O próprio	Prefeitura ou SLU	2005	Não	Sim
350930	Cajobi/SP	PREFEITURA DO MUNICIPIO DE CAJOBI	Aterro sanitário	O próprio	Prefeitura ou SLU		Não	Sim
311060	Cambuí/MG	ATERRO CONTROLADO DE CAMBUÍ	Aterro controlado	O próprio	Prefeitura ou SLU	2005	Não	Sim
350950	Campinas/SP	Aterro Sanitário	Aterro sanitário	O próprio	Empresa privada	1992	Não	Sim
350950	Campinas/SP	Barão Geraldo e Brava Gente - Barão	Unidade de triagem (galpão ou usina)	O próprio	Outro	2002	Não	Sim
350950	Campinas/SP	Batistão - Havilá	Unidade de triagem (galpão ou usina)	O próprio	Outro	2003	Não	Sim
350950	Campinas/SP	Casa Azul e Satélite Íris - Antonio da Costa Santo	Unidade de triagem (galpão ou usina)	O próprio	Outro	2001	Não	Sim
350950	Campinas/SP	Cooperativa Aliança	Unidade de triagem (galpão ou usina)	O próprio	Outro	1999	Não	Sim
350950	Campinas/SP	Cooperativa São Bernardo	Unidade de triagem (galpão ou usina)	O próprio	Outro	2002	Não	Sim
350950	Campinas/SP	Divipaz	Unidade de triagem (galpão ou usina)	O próprio	Outro	2003	Não	Sim
350950	Campinas/SP	Dom Bosco	Unidade de triagem (galpão ou usina)	O próprio	Outro	2003	Não	Sim
350950	Campinas/SP	Igreja Nova Aparecida / Proença - Reciclar	Unidade de triagem (galpão ou usina)	O próprio	Outro	1999	Não	Sim
350950	Campinas/SP	Irmã Heleni - Gautien - Santa Genebra	Unidade de triagem (galpão ou usina)	O próprio	Outro	2003	Não	Sim
350950	Campinas/SP	Microondas	Unid. tratamento por microondas ou autoclave	O próprio	Empresa privada	1996	Não	Sim
350950	Campinas/SP	Nova Aparecida - Bom Sucesso	Unidade de triagem (galpão ou usina)	O próprio	Outro	2002	Não	Sim
350950	Campinas/SP	Santo Expedito	Unidade de triagem (galpão ou usina)	O próprio	Outro	2003	Não	Sim
350950	Campinas/SP	Santos Dumont	Unidade de triagem (galpão ou usina)	O próprio	Outro	2003	Não	Sim
350950	Campinas/SP	Unidade Recicladora de Materiais	Área de reciclagem de RCD (=un reciclagem ent	O próprio	Prefeitura ou SLU	2004	Não	Sim
350950	Campinas/SP	Unidos da Vitória - CEASA		O próprio		2003		Não
350950	Campinas/SP	URM - Tatuapé	Unidade de triagem (galpão ou usina)	O próprio	Outro	2004	Não	Sim
311120	Campo Belo/MG	Aterro Sanitário de Campo Belo	Aterro sanitário	O próprio	Prefeitura ou SLU	2005	Não	Sim
311140	Campo Florido/MG	Campo Florido	Aterro controlado	O próprio	Prefeitura ou SLU	2009	Não	Sim
350960	Campo Limpo Paulista/SP	Cooperativa de Trabalho dos coletores de lixo e ma	Unidade de triagem (galpão ou usina)	O próprio	Outro	1999	Não	Sim
350970	Campos do Jordão/SP	Aterro de Inertes	Aterro de Resíduos da Construção Civil (=inertes	O próprio	Empresa privada	2006	Não	Sim
350970	Campos do Jordão/SP	Estação Transbordo.	Unidade de transbordo	O próprio	Empresa privada	1999	Não	Sim
330100	Campos dos Goytacazes/RJ	Aterro Controlado do Codin	Aterro controlado	O próprio	Empresa privada	2004	Não	Sim
330100	Campos dos Goytacazes/RJ	Unidade de Autoclavagem	Unid. tratamento por microondas ou autoclave	O próprio	Empresa privada	2010	Sim	Sim
330100	Campos dos Goytacazes/RJ	Usina de Santo Amaro	Unidade de triagem (galpão ou usina)	O próprio	Empresa privada	2003	Não	Sim
311190	Cana Verde/MG	ATERRO CONTROLADO DE CANA VERDE	Aterro controlado	O próprio	Prefeitura ou SLU	2004	Não	Sim
351000	Cândido Mota/SP	Prefeitura Municipal	Aterro sanitário	O próprio	Prefeitura ou SLU	2010	Não	Sim
330110	Cantagalo/RJ	Aterro Controlado	Aterro controlado	O próprio	Prefeitura ou SLU	2003	Não	Sim
330110	Cantagalo/RJ	Usina de Compostagem	Unidade de compostagem (pátio ou usina)	O próprio	Prefeitura ou SLU	1999	Não	Sim
330110	Cantagalo/RJ	Usina de Incineração R. Saúde	Unidade de tratamento por incineração	O próprio	Empresa privada	1999	Não	Sim
330110	Cantagalo/RJ	Usina de Reciclagem Triagem	Unidade de triagem (galpão ou usina)	O próprio	Empresa privada	1999	Não	Sim

Entre as unidades que não estiveram em operação encontram-se algumas desativadas definitivamente.

TABELA Up01 - INFORMAÇÕES SOBRE AS UNIDADES DE PROCESSAMENTO

ANO DE  
REFERÊNCIA  
**2010**

Município de localização	Unidades de processamento dos resíduos sólidos situadas no município							
	Nome da unidade	Nome da unidade	Nome da unidade	Nome da unidade	Nome da unidade	Nome da unidade	Nome da unidade	
Código	Nome/UF	Nome da unidade	Nome da unidade	Nome da unidade	Nome da unidade	Nome da unidade	Nome da unidade	
Região Sudeste		Up001	Up003	Up079	Up004	Up002	Up012	Up051
351020	Capão Bonito/SP	Aterro Sanitário de Capão Bonito	Aterro sanitário	O próprio	Empresa privada	1998	Não	Sim
311210	Caparaó/MG	Aterro Controlado	Aterro controlado	O próprio	Prefeitura ou SLU	2005	Não	Sim
311210	Caparaó/MG	Aterro de Resíduos da Construção Civil	Aterro de Resíduos da Construção Civil (=inertes	O próprio	Prefeitura ou SLU	2005	Não	Sim
311210	Caparaó/MG	Manilha de Incineração	Outra	O próprio		2005		Não
351030	Capela do Alto/SP	Aterro Sanitário Municipal e Usina de Reciclagem	Aterro sanitário	O próprio	Associação de catadores	1995	Não	Sim
311260	Capinópolis/MG	ATERRO CONTROLADO DE CAPINÓPOLIS	Aterro controlado	O próprio	Prefeitura ou SLU	2008	Não	Sim
311265	Capitão Andrade/MG	Usina de Triagem e Compostagem de Resíduos Sólidos	Outra	O próprio	Prefeitura ou SLU	2005	Não	Sim
311290	Caputira/MG	ATERRO CONTROLADO DE LIXO DO MUNICÍPIO DE CAPUTIRA	Aterro controlado	O próprio	Prefeitura ou SLU	2001	Não	Sim
311300	Caraií/MG	ATERRO CONTROLADO DE CARAIÍ	Aterro controlado	O próprio	Prefeitura ou SLU	2008	Não	Sim
351060	Carapicuíba/SP	TECILIX SERVICOS URBANOS S/C LTDA	Aterro sanitário	O próprio	Empresa privada	2010	Sim	Sim
351060	Carapicuíba/SP	Unidade de Transbordo de Carapicuíba	Unidade de transbordo	O próprio	Prefeitura ou SLU	2010	Não	Sim
311350	Carbonita/MG	carbonita	Unidade de triagem (galpão ou usina)	O próprio	Prefeitura ou SLU	2003	Não	Sim
330115	Cardoso Moreira/RJ	Lixão de Cardoso Moreira	Lixão	O próprio	Prefeitura ou SLU	1995	Não	Sim
351070	Cardoso/SP	UNIDADE - ATERRO CONTROLADO	Aterro controlado	O próprio	Prefeitura ou SLU	2006	Não	Sim
351070	Cardoso/SP	UNIDADE - ATERRO DE RESÍDUOS DA CONSTRUÇÃO CIVIL	Aterro de Resíduos da Construção Civil (=inertes	O próprio	Prefeitura ou SLU	2006	Não	Sim
351070	Cardoso/SP	UNIDADE DE MANEJO DE PODAS	Unidade de manejo de galhadas e podas	O próprio	Prefeitura ou SLU	2006	Não	Sim
320130	Cariacica/ES	Célula de Resíduos de Serviço de Saúde	Vala específica de RSS	O próprio	Empresa privada	2002	Sim	Sim
320130	Cariacica/ES	Central de Tratamento de Resíduos	Aterro sanitário	O próprio	Empresa privada	1998	Sim	Sim
320130	Cariacica/ES	Estação de Transferência de Resíduos Classe II	Unidade de transbordo	O próprio	Empresa privada	2002	Sim	Sim
311370	Carlos Chagas/MG	ASCATA	Unidade de triagem (galpão ou usina)	O próprio	Associação de catadores	2005	Não	Sim
311370	Carlos Chagas/MG	Aterro Controlado	Aterro controlado	O próprio	Prefeitura ou SLU	2002	Não	Sim
311370	Carlos Chagas/MG	Unidade de Triagem	Unidade de triagem (galpão ou usina)	O próprio		2003	Não	Não
311390	Carmo da Cachoeira/MG	USINA DE TRIAGEM E COMPOSTAGEM DE LIXO	Unidade de triagem (galpão ou usina)	O próprio	Prefeitura ou SLU	2002	Não	Sim
311410	Carmo de Minas/MG	Depósito de Resíduos Sólidos Urbanos	Outra	O próprio	Prefeitura ou SLU	1994	Não	Sim
311440	Carmo do Rio Claro/MG	Recicarmo	Unidade de triagem (galpão ou usina)	O próprio	Associação de catadores	2004	Não	Sim
311450	Carmópolis de Minas/MG	ATERRO SANITÁRIO DE CARMÓPOLIS DE MINAS	Aterro sanitário	O próprio	Outro		Não	Sim
311455	Carneirinho/MG	Aterro controlado da Cidade de Carneirinho/MG	Aterro controlado	O próprio	Prefeitura ou SLU	2002	Não	Sim
311455	Carneirinho/MG	Aterro controlado do Distr. São Seb. Do Pontal	Aterro controlado	O próprio	Prefeitura ou SLU	2002	Não	Sim
311455	Carneirinho/MG	Aterro controlado Estrela da Barra	Aterro controlado	O próprio	Prefeitura ou SLU	2002	Não	Sim
311455	Carneirinho/MG	Aterro controlado Fátima do Pontal	Aterro controlado	O próprio	Prefeitura ou SLU	2002	Não	Sim
311460	Carrancas/MG	Unidade de Compostagem de Carrancas	Unidade de compostagem (pátio ou usina)	O próprio	Prefeitura ou SLU	2010	Não	Sim
311470	Carvalhópolis/MG	Aterro Controlado do Município de Carvalhópolis	Aterro controlado	O próprio	Prefeitura ou SLU	2006	Não	Sim
351080	Casa Branca/SP	Aterro Sanitário de Casa Branca	Aterro sanitário	O próprio	Prefeitura ou SLU	2008	Não	Sim
351090	Cássia dos Coqueiros/SP	Aterro Sanitário de Cássia dos Coqueiros	Aterro sanitário	O próprio	Prefeitura ou SLU	2001	Não	Sim
320140	Castelo/ES	Lixão de Castelo	Lixão	O próprio	Prefeitura ou SLU	1986	Não	Sim
351100	Castilho/SP	Aterro Controlado de Castilho	Aterro controlado	O próprio	Prefeitura ou SLU	2002	Não	Sim
351110	Catanduva/SP	Aterro CGR - Consfran	Aterro sanitário	O próprio	Empresa privada	2008	Sim	Sim
311535	Catas Altas/MG	unidade de triagem e compostagem	Unidade de triagem (galpão ou usina)	O próprio	Prefeitura ou SLU	2003	Não	Sim
351120	Catiguá/SP	Aterro Sanitário em valas	Aterro sanitário	O próprio	Prefeitura ou SLU	2007	Não	Sim

Entre as unidades que não estiveram em operação encontram-se algumas desativadas definitivamente.



TABELA Up01 - INFORMAÇÕES SOBRE AS UNIDADES DE PROCESSAMENTO

ANO DE  
REFERÊNCIA  
**2010**

Município de localização	Unidades de processamento dos resíduos sólidos situadas no município						
	Nome da unidade	Tipo da unidade segundo o município informante	Município responsável pelo gerenciamento	Operador	Início de operação	Recebe de outros municípios	Unidade em operação no ano de referência
Código Nome/UF							
Região Sudeste	Up001	Up003	Up079	Up004	Up002	Up012	Up051
311547 Catuti/MG	Aterro Controlado Barreiro Branco	Aterro controlado	O próprio	Prefeitura ou SLU	2001	Não	Sim
311547 Catuti/MG	Aterro Controlado De Catuti	Aterro controlado	O próprio	Prefeitura ou SLU	2001	Não	Sim
351130 Cedral/SP	Aterro Sanitário de Cedral	Aterro sanitário	O próprio	Prefeitura ou SLU		Não	Sim
351150 Cerquilha/SP	Aterro Sanitário	Aterro sanitário	O próprio	Prefeitura ou SLU	2003	Não	Sim
351150 Cerquilha/SP	Usina de Triagem	Unidade de triagem (galpão ou usina)	O próprio	Associação de catadores	2003	Não	Sim
351170 Charqueada/SP	Aterro Sanitário Municipal de Charqueadas	Aterro sanitário	O próprio	Prefeitura ou SLU	2006	Não	Sim
311630 Cipotânea/MG	PREFEITURA MUNICIPAL DE CIPOTANEA	Aterro controlado	O próprio	Prefeitura ou SLU	2008	Não	Sim
311660 Cláudio/MG	Aterro Controlado de Cláudio	Aterro controlado	O próprio	Empresa privada	2010	Não	Sim
320150 Colatina/ES	Area de Entulho	Aterro de Resíduos da Construção Civil (=inertes	O próprio	Empresa privada	1999	Não	Não
320150 Colatina/ES	ATERRO DE RESÍDUOS DA CONSTRUÇÃO CIVIL	Aterro de Resíduos da Construção Civil (=inertes	O próprio	Prefeitura ou SLU		Não	Sim
320150 Colatina/ES	Centro de Triagem Coletiva Seletiva	Unidade de triagem (galpão ou usina)	O próprio	Associação de catadores	1990	Não	Sim
320150 Colatina/ES	CETREU - Aterro Sanitário	Aterro sanitário	O próprio	Prefeitura ou SLU	2000	Sim	Sim
320150 Colatina/ES	Incinerador de Resíduos de Serviços de Saúde	Unidade de tratamento por incineração	O próprio	Consortio intermunicipal	1990	Não	Não
351200 Colina/SP	Aterro Sanitário Municipal de Colina	Aterro sanitário	O próprio	Prefeitura ou SLU		Não	Sim
311520 Conceição da Barra de Minas/MG	Unidade de Triagem e Compostagem de Lixo	Unidade de triagem (galpão ou usina)	O próprio	Prefeitura ou SLU	1999	Não	Sim
311740 Conceição de Ipanema/MG	Lixão de Conceição de Ipanema	Aterro sanitário	O próprio	Prefeitura ou SLU	2008	Não	Sim
311770 Conceição do Rio Verde/MG	Lixão de Conceição do Rio Verde	Lixão	O próprio	Prefeitura ou SLU		Não	Sim
311790 Congonhal/MG	Aterro Controlado de Congonhal - Nova	Aterro controlado	O próprio	Prefeitura ou SLU	2009	Não	Sim
311830 Conselheiro Lafaiete/MG	Aterro Municipal de Conselheiro Lafaiete	Lixão	O próprio	Prefeitura ou SLU	1997	Não	Sim
311830 Conselheiro Lafaiete/MG	INCECO	Unidade de tratamento por incineração	O próprio	Empresa privada	2007	Sim	Sim
311840 Conselheiro Pena/MG	Aterro Controlado de Conselheiro Pena	Aterro controlado	O próprio	Prefeitura ou SLU	2005	Não	Sim
311850 Consolação/MG	PREFEITURA MUNICIPAL DE CONSOLAÇÃO	Aterro controlado	O próprio	Prefeitura ou SLU	2009	Não	Sim
311860 Contagem/MG	ASMAC - Bairro Kenedy	Unidade de triagem (galpão ou usina)	O próprio	Associação de catadores	2003	Não	Sim
311860 Contagem/MG	ASMAC - Bairro Riacho	Unidade de triagem (galpão ou usina)	O próprio	Associação de catadores	2002	Não	Sim
311860 Contagem/MG	Aterro de Inertes - Bairro São Sebastião	Aterro de Resíduos da Construção Civil (=inertes	O próprio	Prefeitura ou SLU	2007	Não	Sim
311860 Contagem/MG	Aterro Sanitário Perobas	Aterro sanitário	O próprio	Prefeitura ou SLU	1997	Não	Sim
311860 Contagem/MG	ATT - EBENZER	Unidade de triagem (galpão ou usina)	O próprio	Empresa privada	2009	Não	Sim
311860 Contagem/MG	ATT - GRAMADUS	Unidade de triagem (galpão ou usina)	O próprio	Empresa privada	2009	Não	Sim
311860 Contagem/MG	TRAMAR	Unidade de triagem (galpão ou usina)	O próprio		2005	Não	Não
311860 Contagem/MG	URPV 1 E - RUA HALLEY	Área de transb e triagem de RCD e volumosos (=	O próprio	Prefeitura ou SLU	2007	Não	Sim
311860 Contagem/MG	URPV 10 E - RUA PERIMETRAL	Área de transb e triagem de RCD e volumosos (=	O próprio	Prefeitura ou SLU	2007	Não	Sim
311860 Contagem/MG	URPV 11 E - RUA REFINARIA DUQUE DE CAXIAS	Área de transb e triagem de RCD e volumosos (=	O próprio	Prefeitura ou SLU	2007	Não	Sim
311860 Contagem/MG	URPV 12 E - AV. JOÃO GOMES CARDOSO	Área de transb e triagem de RCD e volumosos (=	O próprio	Prefeitura ou SLU	2007	Não	Sim
311860 Contagem/MG	URPV 13 E - RUA CARLOS PINHEIRO CHAGAS	Área de transb e triagem de RCD e volumosos (=	O próprio	Prefeitura ou SLU	2007	Não	Sim
311860 Contagem/MG	URPV 14 E - AV. TANCREDO NEVES	Área de transb e triagem de RCD e volumosos (=	O próprio	Prefeitura ou SLU	2007	Não	Sim
311860 Contagem/MG	URPV 15 E - RUA FRANCISCO NORBERTO COSTA	Área de transb e triagem de RCD e volumosos (=	O próprio	Prefeitura ou SLU	2007	Sim	Sim
311860 Contagem/MG	URPV 17 E - AV. DILSON DE OLIVEIRA	Área de transb e triagem de RCD e volumosos (=	O próprio	Prefeitura ou SLU	2007	Não	Sim
311860 Contagem/MG	URPV 18 E - AV.2	Área de transb e triagem de RCD e volumosos (=	O próprio	Prefeitura ou SLU	2007	Não	Sim
311860 Contagem/MG	URPV 19 E - RUA GUILHERME CIRIENE	Área de transb e triagem de RCD e volumosos (=	O próprio	Prefeitura ou SLU	2007	Não	Sim

TABELA Up01 - INFORMAÇÕES SOBRE AS UNIDADES DE PROCESSAMENTO

ANO DE  
REFERÊNCIA  
2010

Município de localização		Unidades de processamento dos resíduos sólidos situadas no município						
		Nome da unidade	Tipo da unidade segundo o município informante	Município responsável pelo gerenciamento	Operador	Início de operação	Recebe de outros municípios	Unidade em operação no ano de referência
Código	Nome/UF	Up001	Up003	Up079	Up004	Up002	Up012	Up051
<b>Região Sudeste</b>								
311860	Contagem/MG	URPV 2 E - AV. ARTERIAL	Área de transb e triagem de RCD e volumosos (=	O próprio	Prefeitura ou SLU	2007	Não	Sim
311860	Contagem/MG	URPV 21 E - RUA DAS CANDEIAS	Área de transb e triagem de RCD e volumosos (=	O próprio	Prefeitura ou SLU	2007	Não	Sim
311860	Contagem/MG	URPV 25 E - RUA 1	Área de transb e triagem de RCD e volumosos (=	O próprio	Prefeitura ou SLU	2007	Não	Sim
311860	Contagem/MG	URPV 26 E - RUA P	Área de transb e triagem de RCD e volumosos (=	O próprio	Prefeitura ou SLU	2007	Não	Sim
311860	Contagem/MG	URPV 3 E - AV. CEL. JOVE SOARES	Área de transb e triagem de RCD e volumosos (=	O próprio	Prefeitura ou SLU	2005	Não	Sim
311860	Contagem/MG	URPV 31 E - RUA DR. CASSIANO	Área de transb e triagem de RCD e volumosos (=	O próprio	Prefeitura ou SLU	2009	Não	Sim
311860	Contagem/MG	URPV 32 E - RUA JOSÉ CAVALINI	Área de transb e triagem de RCD e volumosos (=	O próprio	Prefeitura ou SLU	2009	Não	Sim
311860	Contagem/MG	URPV 33 E - RUA SIMONÉSIA	Área de transb e triagem de RCD e volumosos (=	O próprio	Prefeitura ou SLU	2009	Não	Sim
311860	Contagem/MG	URPV 34 E - RUA ARAUCÁRIAS	Área de transb e triagem de RCD e volumosos (=	O próprio	Prefeitura ou SLU	2009	Não	Sim
311860	Contagem/MG	URPV 35 E - VILA BARRAGINHA		O próprio		2009		Não
311860	Contagem/MG	URPV 4 E - AV. CEL. JOVE SOARES		O próprio				Não
311860	Contagem/MG	URPV 4 E - RUA RIO VOLGA	Área de transb e triagem de RCD e volumosos (=	O próprio	Prefeitura ou SLU	2005	Não	Sim
311860	Contagem/MG	URPV 8 E - VIA EXPRESSA	Área de transb e triagem de RCD e volumosos (=	O próprio	Prefeitura ou SLU	2007	Não	Sim
311860	Contagem/MG	URPV 9 E - RUA PADRE JOSÉ DINIZ	Área de transb e triagem de RCD e volumosos (=	O próprio	Prefeitura ou SLU	2007	Sim	Sim
311870	Coqueiral/MG	Aterro Controlado	Aterro controlado	O próprio	Prefeitura ou SLU	2000	Não	Sim
351240	Cordeirópolis/SP	Aterro Controlado do Município de Cordeirópolis	Aterro controlado	O próprio	Prefeitura ou SLU	2002	Não	Sim
311890	Cordisburgo/MG	Aterro Sanitário de Cordisburgo	Aterro sanitário	O próprio	Prefeitura ou SLU		Não	Sim
311900	Cordislândia/MG	Aterro Controlado	Aterro controlado	O próprio	Prefeitura ou SLU	2009	Não	Sim
311930	Coromandel/MG	Aterro Controlado de Coromandel	Aterro controlado	O próprio	Prefeitura ou SLU	2007	Não	Sim
351260	Coronel Macedo/SP	Aterro Sanitário de Coronel Macedo	Aterro sanitário	O próprio	Prefeitura ou SLU	2005	Não	Sim
351270	Corumbataí/SP	Aterro Sanitário de Corumbataí	Aterro sanitário	O próprio	Prefeitura ou SLU	1999	Não	Sim
351270	Corumbataí/SP	Central de Triagem da Coleta Seletiva	Unidade de triagem (galpão ou usina)	O próprio	Prefeitura ou SLU	1995	Não	Sim
351320	Cristais Paulista/SP	Aterro Sanitário de Cristais Paulista	Aterro sanitário	O próprio	Prefeitura ou SLU		Não	Sim
312030	Cristália/MG	Unidade de Compostagem de Cristália	Unidade de compostagem (pátio ou usina)	O próprio	Prefeitura ou SLU	1992	Não	Sim
312050	Cristina/MG	Aterro Controlado de Cristina	Aterro controlado	O próprio	Prefeitura ou SLU	2006	Não	Sim
351330	Cruzália/SP	Cruzália	Aterro sanitário	O próprio	Prefeitura ou SLU	2003	Não	Sim
351340	Cruzeiro/SP	Aterro Controlado Municipal	Aterro de Resíduos da Construção Civil (=inertes	O próprio	Prefeitura ou SLU	1987	Não	Sim
312090	Curvelo/MG	Prefeitura Municipal de Curvelo	Aterro controlado	O próprio	Prefeitura ou SLU	2009	Não	Sim
312125	Delta/MG	USINA DE TRIAGEM E COMPOSTAGEM	Unidade de triagem (galpão ou usina)	O próprio	Prefeitura ou SLU	1999	Não	Sim
351370	Descalvado/SP	descalvado	Aterro controlado	O próprio	Prefeitura ou SLU	2009	Sim	Sim
312140	Desterro de Entre Rios/MG	ATERRO CONTROLADO	Aterro controlado	O próprio	Prefeitura ou SLU	2005	Não	Sim
351380	Diadema/SP	Associação Pacto Ambiental (Cooperlimpa)	Unidade de triagem (galpão ou usina)	O próprio	Associação de catadores	2000	Não	Sim
312180	Dionísio/MG	USINA DE TRIAGEM E COMPOSTAGEM DE LIXO	Unidade de triagem (galpão ou usina)	O próprio	Prefeitura ou SLU	2002	Não	Sim
351385	Dirce Reis/SP	Prefeitura Municipal de Dirce Reis	Aterro sanitário	O próprio	Prefeitura ou SLU	1999	Não	Sim
312200	Divino/MG	ATERRO SANITÁRIO COMUNIDADE MORRO REDONDO	Aterro sanitário	O próprio	Empresa privada	2001	Não	Sim
351390	Divinolândia/SP	Aterro Sanitário II	Aterro sanitário	O próprio	Prefeitura ou SLU	2000	Não	Sim
312230	Divinópolis/MG	Aterro Controlado	Aterro controlado	O próprio	Empresa privada	1981	Não	Sim
312230	Divinópolis/MG	Centro municipal de triagem	Unidade de triagem (galpão ou usina)	O próprio	Associação de catadores	2010	Não	Sim
351400	Dobradal/SP	Aterro Sanitário em Valas	Aterro sanitário	O próprio	Prefeitura ou SLU	2001	Não	Sim

Entre as unidades que não estiveram em operação encontram-se algumas desativadas definitivamente.

TABELA Up01 - INFORMAÇÕES SOBRE AS UNIDADES DE PROCESSAMENTO

ANO DE  
REFERÊNCIA  
**2010**

Município de localização	Unidades de processamento dos resíduos sólidos situadas no município						
	Nome da unidade	Tipo da unidade segundo o município informante	Município responsável pelo gerenciamento	Operador	Início de operação	Recebe de outros municípios	Unidade em operação no ano de referência
Código Nome/UF							
<b>Região Sudeste</b>							
	Up001	Up003	Up079	Up004	Up002	Up012	Up051
312270 Dom Silvério/MG	USINA DE TRIAGEM DE LIXO	Unidade de triagem (galpão ou usina)	O próprio	Prefeitura ou SLU	2004	Não	Sim
312290 Dona Eusébia/MG	Prefeitura Municipal de Dona Euzébia	Lixão	O próprio	Prefeitura ou SLU	1964	Não	Sim
312310 Dores de Guanhães/MG	Usina de Triagem e Compostagem	Unidade de triagem (galpão ou usina)	O próprio	Prefeitura ou SLU	2007	Não	Sim
312340 Doresópolis/MG	LIXÃO DE DORESÓPOLIS	Lixão	O próprio	Prefeitura ou SLU		Não	Sim
351440 Dracena/SP	Aterro Sanitário	Aterro sanitário	O próprio	Prefeitura ou SLU	2010	Não	Sim
330170 Duque de Caxias/RJ	Área p/ entulho/mat. Cobert - Gramacho	Aterro de Resíduos da Construção Civil (=inertes)	Rio de Janeiro/RJ	Empresa privada	1978	Sim	Sim
330170 Duque de Caxias/RJ	Área para RSS - Gramacho	Vala específica de RSS	Rio de Janeiro/RJ	Empresa privada	1978	Sim	Sim
330170 Duque de Caxias/RJ	Aterro Gramacho	Aterro sanitário	Rio de Janeiro/RJ	Empresa privada	1978	Sim	Sim
312360 Elói Mendes/MG	Aterro Sanitário de Elói Mendes	Aterro sanitário	O próprio	Prefeitura ou SLU	2010	Não	Sim
312360 Elói Mendes/MG	Lixão Municipal	Lixão	O próprio	Prefeitura ou SLU	1980	Não	Sim
351495 Embaúba/SP	UNIDADE DE RECICLAGEM E COMPOSTAGEM DE LIXO	Aterro sanitário	O próprio	Prefeitura ou SLU	1999	Sim	Sim
351500 Embu/SP	Aterro Sanitário	Aterro controlado	O próprio	Prefeitura ou SLU	1997	Não	Sim
351515 Engenheiro Coelho/SP	Aterro Sanitário	Unidade de transbordo	O próprio	Prefeitura ou SLU	2000	Não	Não
312380 Engenheiro Navarro/MG	LIXÃO DE ENGENHEIRO NAVARRO	Lixão	O próprio	Prefeitura ou SLU	2010	Não	Sim
330180 Engenheiro Paulo de Frontin/RJ	Lixão Palmeira da Serra	Lixão	O próprio	Prefeitura ou SLU		Não	Sim
312385 Entre Folhas/MG	Aterro Controlado de Entre Folhas	Aterro controlado	O próprio	Prefeitura ou SLU	2007	Não	Sim
312440 Espírito Santo do Dourado/MG	Aterro Controlado de Espírito Santo do Dourado	Aterro controlado	O próprio	Prefeitura ou SLU		Não	Sim
351519 Espírito Santo do Turvo/SP	associação de catadores	Outra	O próprio	Associação de catadores	2006	Não	Sim
351519 Espírito Santo do Turvo/SP	prefeitura municipal de espirito santo do turvo	Aterro sanitário	O próprio	Prefeitura ou SLU	1995	Não	Sim
351520 Estrela d'Oeste/SP	ATERRO SANITARIO EM VALAS	Aterro sanitário	O próprio	Prefeitura ou SLU	2009	Não	Sim
312510 Extrema/MG	Aterro Sanitário e Usina de Triagem	Aterro sanitário	O próprio	Prefeitura ou SLU	2000	Não	Sim
312520 Fama/MG	Aterro Controlado de Fama	Aterro controlado	O próprio	Prefeitura ou SLU		Não	Sim
312530 Faria Lemos/MG	ATERRO CONTROLADO DE FARIA LEMOS	Aterro controlado	O próprio	Prefeitura ou SLU	2000	Não	Sim
351540 Fartura/SP	ATERRO SANITÁRIO DE FARTURA	Aterro sanitário	O próprio	Empresa privada		Não	Sim
351565 Fernão/SP	Aterro Sanitário de Fernão	Aterro sanitário	O próprio	Prefeitura ou SLU		Não	Sim
351570 Ferraz de Vasconcelos/SP	ferraz de vasconcelos	Aterro sanitário	O próprio	Empresa privada	2005	Não	Não
351590 Floreal/SP	Floreal	Aterro sanitário	O próprio	Prefeitura ou SLU	2002	Não	Sim
312600 Florestal/MG	Unidade de Triagem de Florestal	Unidade de triagem (galpão ou usina)	O próprio	Outro	2000	Não	Sim
312610 Formiga/MG	Aterro Sanitário Municipal	Aterro sanitário	O próprio	Prefeitura ou SLU	2009	Não	Sim
312610 Formiga/MG	Usina de Triagem	Unidade de triagem (galpão ou usina)	O próprio	Associação de catadores	2009	Não	Sim
312630 Fortaleza de Minas/MG	Aterro de Inertes	Aterro de Resíduos da Construção Civil (=inertes)	O próprio	Prefeitura ou SLU	2004	Não	Sim
312630 Fortaleza de Minas/MG	Usina de Compostagem de Lixo	Unidade de compostagem (pátio ou usina)	O próprio	Prefeitura ou SLU	2004	Não	Sim
312630 Fortaleza de Minas/MG	Usina de Triagem	Unidade de triagem (galpão ou usina)	O próprio	Prefeitura ou SLU	2004	Não	Sim
312640 Fortuna de Minas/MG	ATERRO CONTROLADO	Aterro controlado	O próprio	Prefeitura ou SLU	2007	Não	Sim
351620 Franca/SP	Aterro Fazenda Municipal		O próprio		1993		Não
351620 Franca/SP	Aterro Sanitário Ivan Vieira	Aterro sanitário	O próprio	Prefeitura ou SLU	2006	Não	Sim
351620 Franca/SP	Aterro Voçoroca Maritacas		O próprio		1993		Não
351620 Franca/SP	Transbordo RSS		O próprio		2002		Não
351620 Franca/SP	Usina de Triagem	Unidade de triagem (galpão ou usina)	O próprio	Associação de catadores	1992	Não	Sim

Entre as unidades que não estiveram em operação encontram-se algumas desativadas definitivamente.

TABELA Up01 - INFORMAÇÕES SOBRE AS UNIDADES DE PROCESSAMENTO

ANO DE  
REFERÊNCIA  
2010

Município de localização		Unidades de processamento dos resíduos sólidos situadas no município						
		Nome da unidade	Tipo da unidade segundo o município informante	Município responsável pelo gerenciamento	Operador	Início de operação	Recebe de outros municípios	Unidade em operação no ano de referência
Código	Nome/UF	Up001	Up003	Up079	Up004	Up002	Up012	Up051
<b>Região Sudeste</b>								
312650	Francisco Badaró/MG	LIXÃO DE FRANCISCO BADARÓ	Lixão	O próprio	Prefeitura ou SLU	2008	Não	Sim
312660	Francisco Dumont/MG	ATERRO FRANCISCO DUMONT	Aterro controlado	O próprio	Prefeitura ou SLU	2008	Não	Sim
312705	Fronteira dos Vales/MG	prefeitura	Aterro controlado	O próprio	Prefeitura ou SLU		Não	Sim
312710	Frutal/MG	Aterro Sanitário do Município de Frutal	Aterro sanitário	O próprio	Empresa privada	2009	Não	Sim
351650	Gabriel Monteiro/SP	Aterro Sanitário de Gabriel Monteiro	Aterro sanitário	O próprio	Prefeitura ou SLU	2010	Não	Sim
351660	Gália/SP	ATERRO SANITÁRIO DE GÁLIA	Aterro sanitário	O próprio	Prefeitura ou SLU	2010	Não	Sim
312733	Gameleiras/MG	Aterro Controlado de Gameleiras	Aterro controlado	O próprio	Prefeitura ou SLU	1998	Não	Sim
351670	Garça/SP	Aterro Sanitário	Vala específica de RSS	O próprio	Prefeitura ou SLU	2000	Não	Sim
351670	Garça/SP	Unidade de Compostagem	Unidade de compostagem (pátio ou usina)	O próprio	Prefeitura ou SLU	2000	Não	Sim
351670	Garça/SP	Unidade de Triagem	Unidade de triagem (galpão ou usina)	O próprio	Prefeitura ou SLU	2000	Sim	Sim
351670	Garça/SP	Vala Específica para RSS	Vala específica de RSS	O próprio	Prefeitura ou SLU	2000	Sim	Sim
351680	Gastão Vidigal/SP	Gastão Vidigal	Aterro sanitário	O próprio	Prefeitura ou SLU	2002	Não	Sim
351690	General Salgado/SP	General Salgados	Aterro controlado	O próprio	Prefeitura ou SLU	2000	Não	Sim
351700	Getulina/SP	ATERRO SANITÁRIO GETULINA	Aterro sanitário	O próprio	Prefeitura ou SLU		Não	Sim
312735	Glaucilândia/MG	Aterro Controlado	Aterro controlado	O próprio	Prefeitura ou SLU	2001	Não	Sim
351710	Glicério/SP	Prefeitura Municipal de Glicério	Aterro sanitário	O próprio	Prefeitura ou SLU	1999	Não	Sim
312750	Gonzaga/MG	Usina de Triagem e Compostagem	Unidade de triagem (galpão ou usina)	O próprio	Prefeitura ou SLU	2007	Não	Sim
312760	Gouveia/MG	Aterro Controlado - morro da pistola(novo cadastro)	Aterro controlado	O próprio	Prefeitura ou SLU	1990	Não	Sim
312770	Governador Valadares/MG	Aterro Controlado	Aterro controlado	O próprio	Prefeitura ou SLU	2002	Não	Sim
312770	Governador Valadares/MG	Vala para RSS	Unidade de tratamento por incineração	O próprio	Empresa privada	2002	Não	Sim
312780	Grão Mogol/MG	Aterro Controlado	Aterro controlado	O próprio	Prefeitura ou SLU	2002	Não	Sim
320230	Guaçu/ES	Prefeitura Municipal de Guaçu	Outra	O próprio	Prefeitura ou SLU		Não	Não
351720	Guaicara/SP	Complexo Ambiental - Aterro Sanitário	Aterro sanitário	O próprio	Prefeitura ou SLU	2008	Não	Sim
351730	Guaimbé/SP	Aterro em vala no município de guaimbé	Aterro controlado	O próprio	Prefeitura ou SLU	2009	Não	Sim
312800	Guanhães/MG	Aterro Controlado	Aterro controlado	O próprio	Prefeitura ou SLU	2000	Não	Sim
312800	Guanhães/MG	Usina de Triagem e Compostagem de Lixo	Unidade de triagem (galpão ou usina)	O próprio	Associação de catadores	2000	Não	Sim
351750	Guapiaçu/SP	aterro municipal em valas	Aterro controlado	O próprio	Prefeitura ou SLU	2004	Não	Não
351760	Guapiara/SP	ATERRO SANITÁRIO MUNICIPAL DE GUAPIARA	Aterro sanitário	O próprio	Prefeitura ou SLU	2005	Não	Sim
351780	Guaraçai/SP	Aterro Sanitário de Guaraçai	Aterro sanitário	O próprio	Prefeitura ou SLU	2010	Não	Sim
312820	Guaraciaba/MG	LIXÃO MUNICIPAL DE GUARACIABA	Lixão	O próprio	Prefeitura ou SLU	2008	Não	Sim
312840	Guarani/MG	Usina de Triagem e Compostagem de Lixo	Unidade de triagem (galpão ou usina)	O próprio	Prefeitura ou SLU	2001	Não	Sim
351820	Guararapes/SP	Aterro Sanitário de Guararapes	Aterro sanitário	O próprio	Prefeitura ou SLU	2008	Não	Sim
351830	Guararema/SP	Aterro Sanitário	Aterro sanitário	O próprio	Prefeitura ou SLU	2005	Não	Não
351860	Guariba/SP	Aterro Sanitário em Trincheiras de Guariba	Aterro sanitário	O próprio	Prefeitura ou SLU	2005	Não	Sim
351870	Guarujá/SP	Aterro Sanitário Morrinhos	Aterro sanitário	O próprio	Empresa privada	1993	Não	Não
351870	Guarujá/SP	Unidade de Transbordo Marinhos	Unidade de transbordo	O próprio	Empresa privada	2005	Não	Sim
351870	Guarujá/SP	Unidade de transbordo Morrinho	Unidade de transbordo	O próprio	Empresa privada	2004	Não	Sim
351880	Guarulhos/SP	Área de Triagem e Transbordo Terra Nova	Unidade de transbordo	O próprio	Empresa privada	2009	Não	Sim
351880	Guarulhos/SP	Aterro de Inertes Cumbica - Dry Port	Aterro de Resíduos da Construção Civil (=inertes)	O próprio	Empresa privada	2003	Sim	Sim

Entre as unidades que não estiveram em operação encontram-se algumas desativadas definitivamente.

TABELA Up01 - INFORMAÇÕES SOBRE AS UNIDADES DE PROCESSAMENTO

ANO DE  
REFERÊNCIA  
**2010**

Município de localização		Unidades de processamento dos resíduos sólidos situadas no município						
		Nome da unidade	Tipo da unidade segundo o município informante	Município responsável pelo gerenciamento	Operador	Início de operação	Recebe de outros municípios	Unidade em operação no ano de referência
Código	Nome/UF							
Região Sudeste		Up001	Up003	Up079	Up004	Up002	Up012	Up051
351880	Guarulhos/SP	Aterro de Inertes Terra Nova	Aterro de Resíduos da Construção Civil (=inertes	O próprio	Empresa privada	2005	Não	Não
351880	Guarulhos/SP	Aterro Sanitário de Guarulhos - Cabuçu	Aterro sanitário	O próprio	Empresa privada	2001	Não	Sim
351880	Guarulhos/SP	Bota-fora Lavras	Aterro de Resíduos da Construção Civil (=inertes	O próprio	Empresa privada	1998	Não	Não
351880	Guarulhos/SP	DME-10 / Aterro inertes	Aterro de Resíduos da Construção Civil (=inertes	O próprio	Empresa privada	2003	Não	Não
351880	Guarulhos/SP	DME-10 / Transbordo	Unidade de transbordo	O próprio	Empresa privada	2003	Não	Não
351880	Guarulhos/SP	Horto Municipal	Unidade de compostagem (pátio ou usina)	O próprio	Prefeitura ou SLU	2002	Não	Não
351880	Guarulhos/SP	Lixão Quitauna	Aterro controlado	O próprio	Empresa privada	1984	Não	Não
351880	Guarulhos/SP	ONG Recicla Cidadão	Unidade de triagem (galpão ou usina)	O próprio	Outro	2008	Não	Sim
351880	Guarulhos/SP	Reciclagem de Entulhos - Proguaru	Área de reciclagem de RCD (=un reciclagem ent	O próprio	Outro	2003	Não	Sim
351880	Guarulhos/SP	Unid. de Triagem Materiais Recicláveis Bonsucesso	Unidade de triagem (galpão ou usina)	O próprio	Associação de catadores	2004	Não	Não
351880	Guarulhos/SP	Unidade de Triagem de Materiais Recicláveis Taboão	Unidade de triagem (galpão ou usina)	O próprio	Associação de catadores	1998	Não	Sim
351885	Guatapar/SP	ESTRE AMBIENTAL S.A.	Aterro sanitrio	O prprio	Empresa privada	2007	Sim	Sim
312880	Guidoval/MG	USINA DE TRIAGEM DE GUIDOVAL	Unidade de triagem (galpo ou usina)	O prprio	Prefeitura ou SLU	2001	No	Sim
351890	Guzolndia/SP	Prefeitura Municipal de Guzolndia	Aterro sanitrio	O prprio	Prefeitura ou SLU	2004	No	Sim
351900	Herculndia/SP	VALA ESPECFICA PARA RSS	Vala especfica de RSS	O prprio	Prefeitura ou SLU	2002	No	Sim
351907	Hortolndia/SP	HORTOENTULHO	Aterro de Resduos da Construco Civil (=inertes	O prprio	Empresa privada	2005	Sim	Sim
351910	Iacanga/SP	Aterro Sanitrio	Aterro sanitrio	O prprio	Prefeitura ou SLU	1998	No	Sim
351910	Iacanga/SP	Usina de Reciclagem	Unidade de triagem (galpo ou usina)	O prprio	Prefeitura ou SLU	2000	No	Sim
312950	Ibi/MG	ATERRO CONTROLADO DE IBI	Aterro controlado	O prprio	Prefeitura ou SLU		No	Sim
351940	Ibir/SP	ATERRO SANITRIO MUNICIPAL	Aterro sanitrio	O prprio	Prefeitura ou SLU	2004	No	Sim
312970	Ibiraci/MG	Aterro controlado de Ibiraci	Aterro controlado	O prprio	Prefeitura ou SLU	1995	No	Sim
312980	Ibirit/MG	Aterro Controlado do Municpio	Aterro controlado	O prprio	Prefeitura ou SLU	2004	No	No
351970	Ibina/SP	Aterro Sanitrio Municipal de Ibina	Aterro sanitrio	O prprio	Empresa privada	2007	No	Sim
352000	Igarau do Tiet/SP	Aterro de Inertes de Igarau do Tiet	Aterro de Resduos da Construco Civil (=inertes	O prprio	Prefeitura ou SLU	2002	No	Sim
352000	Igarau do Tiet/SP	Aterro Sanitrio de Igarau do Tiet	Aterro sanitrio	O prprio	Prefeitura ou SLU	1998	No	Sim
313040	Ijaci/MG	Lixo	Lixo	O prprio	Prefeitura ou SLU	2005	No	Sim
352044	Ilha Solteira/SP	Aterro Sanitrio - Ilha Solteira	Aterro sanitrio	O prprio	Prefeitura ou SLU	2008	No	Sim
313050	Ilicnea/MG	Usina de Reciclagem	Unidade de triagem (galpo ou usina)	O prprio	Prefeitura ou SLU	1999	No	Sim
352050	Indaiatuba/SP	Aterro de galhos	Unidade de compostagem (pto ou usina)	O prprio	Prefeitura ou SLU	2002	No	Sim
352050	Indaiatuba/SP	Aterro de Inerte	Aterro de Resduos da Construco Civil (=inertes	O prprio	Prefeitura ou SLU	2005	No	Sim
352050	Indaiatuba/SP	Aterro Sanitrio	Aterro sanitrio	O prprio	Empresa privada	2002	No	Sim
352050	Indaiatuba/SP	centro de triagem de material reciclvel	Unidade de triagem (galpo ou usina)	O prprio	Prefeitura ou SLU	2009	No	Sim
313080	Inga/MG	Aterro Controlado de Inga	Aterro controlado	O prprio	Prefeitura ou SLU	2002	No	Sim
313110	Inimutaba/MG	Lixo de Inimutaba	Lixo	O prprio	Prefeitura ou SLU		No	Sim
352080	Inbia Paulista/SP	Aterro Sanitrio de Inbia Paulista	Aterro sanitrio	O prprio	Prefeitura ou SLU	2002	No	Sim
313115	Ipaba/MG	Lixo de Ipaba	Lixo	O prprio	Prefeitura ou SLU	2005	No	Sim
313120	Ipanema/MG	Usina de triagem e Compostagem de Lixo	Unidade de compostagem (pto ou usina)	O prprio	Prefeitura ou SLU	2008	No	Sim
313130	Ipatinga/MG	Central de Triagem Cana	Unidade de triagem (galpo ou usina)	O prprio	Associao de catadores	2000	No	Sim
352100	Iper/SP	Aterro Iper	Aterro sanitrio	O prprio	Prefeitura ou SLU	2005	No	Sim

Entre as unidades que no estiveram em operao encontram-se algumas desativadas definitivamente.

TABELA Up01 - INFORMAÇÕES SOBRE AS UNIDADES DE PROCESSAMENTO

ANO DE  
REFERÊNCIA  
2010

Município de localização		Unidades de processamento dos resíduos sólidos situadas no município						
		Nome da unidade	Tipo da unidade segundo o município informante	Município responsável pelo gerenciamento	Operador	Início de operação	Recebe de outros municípios	Unidade em operação no ano de referência
Código	Nome/UF							
Região Sudeste		Up001	Up003	Up079	Up004	Up002	Up012	Up051
352100	Iperó/SP	CGA - Proactiva	Aterro sanitário	O próprio	Empresa privada	2010	Sim	Sim
352140	Iracemápolis/SP	Aterro Sanitário Municipal de Iracemápolis	Aterro sanitário	O próprio	Prefeitura ou SLU	1998	Não	Sim
352150	Irapuã/SP	Aterro Sanitário de Municipal de Irapuã	Aterro sanitário	O próprio	Prefeitura ou SLU	2008	Não	Sim
352170	Itaberá/SP	Associação de Coleta Seletiva Vovó Nega	Outra	O próprio	Associação de catadores	2009	Não	Sim
352170	Itaberá/SP	itaberá	Aterro sanitário	O próprio	Prefeitura ou SLU	1999	Não	Sim
313170	Itabira/MG	Aterro Controlado	Aterro controlado	O próprio	Prefeitura ou SLU	1986	Sim	Sim
313170	Itabira/MG	Aterro de Inertes	Aterro de Resíduos da Construção Civil (=inertes	O próprio	Prefeitura ou SLU	1991	Não	Sim
313170	Itabira/MG	Aterro de Inertes Nova Vista	Aterro de Resíduos da Construção Civil (=inertes	O próprio	Prefeitura ou SLU	2009	Não	Sim
313170	Itabira/MG	Compostagem Aramis	Unidade de compostagem (pátio ou usina)	O próprio	Prefeitura ou SLU	2003	Não	Não
313170	Itabira/MG	Compostagem São João XXIII	Unidade de compostagem (pátio ou usina)	O próprio	Prefeitura ou SLU	2002	Não	Não
313170	Itabira/MG	CTMR - Central de Triagem de Materiais Recicláveis	Unidade de triagem (galpão ou usina)	O próprio	Prefeitura ou SLU	1991	Não	Sim
313170	Itabira/MG	Vala para RSS	Vala específica de RSS	O próprio	Prefeitura ou SLU	1986	Não	Sim
313190	Itabirito/MG	Aterro Sanitário	Aterro sanitário	O próprio	Empresa privada	2004	Não	Sim
330190	Itaboraí/RJ	centro de tratamento de resíduos Industriais	Aterro industrial	O próprio	Empresa privada	2010	Não	Sim
330200	Itaguaí/RJ	Prefeitura municipal de Itaguaí	Aterro controlado	O próprio	Prefeitura ou SLU		Não	Sim
313220	Itaguara/MG	Lixão de Itaguara	Lixão	O próprio	Prefeitura ou SLU	2001	Não	Sim
352180	Itaí/SP	ATERRO SANITÁRIO EM VALAS DO MUNICÍPIO DE ITAÍ	Aterro sanitário	O próprio	Prefeitura ou SLU	2010	Não	Sim
313230	Itaipé/MG	ATERRO SANITARIO	Aterro sanitário	O próprio	Prefeitura ou SLU	2006	Não	Sim
352190	Itajobi/SP	Prefeitura Municipal de Itajobi	Vala específica de RSS	O próprio	Prefeitura ou SLU	2000	Não	Sim
313240	Itajubá/MG	Aterro Controlado do Município de Itajubá	Aterro controlado	O próprio	Empresa privada	2005	Sim	Sim
313250	Itamarandiba/MG	Aterro Controlado de Itamarandiba	Aterro controlado	O próprio	Prefeitura ou SLU	2010	Não	Sim
313290	Itamogi/MG	USINA DE TRIAGEM E COMPOSTAGEM DOS RESÍDUOS SÓLIDO	Outra	O próprio	Prefeitura ou SLU	2007	Não	Sim
313300	Itamonte/MG	Depósito de Lixo	Lixão	O próprio	Prefeitura ou SLU	1974	Não	Sim
352210	Itanhaém/SP	Parque Vergara	Unidade de transbordo	O próprio	Prefeitura ou SLU	1980	Não	Sim
313310	Itanhandu/MG	USINA DE COMPOSTAGEM E RECICLAGEM - UCR	Aterro controlado	O próprio	Associação de catadores	2001	Não	Sim
313330	Itaobim/MG	Aterro Sanitário Controlado d Itaobim	Aterro controlado	O próprio	Prefeitura ou SLU	2006	Não	Sim
330210	Itaocara/RJ	Lixão	Lixão	O próprio	Prefeitura ou SLU		Não	Sim
352220	Itapeçerica da Serra/SP	Aterro Sanitário	Unidade de transbordo	O próprio	Prefeitura ou SLU	2010	Não	Sim
352220	Itapeçerica da Serra/SP	Centro de triagem	Unidade de triagem (galpão ou usina)	O próprio	Associação de catadores	2007	Sim	Sim
313350	Itapeçerica/MG	ITAPECERICA	Aterro controlado	O próprio	Prefeitura ou SLU	1998	Não	Sim
352230	Itapetininga/SP	Aterro Controlado de Itapetininga	Aterro controlado	O próprio	Empresa privada		Não	Sim
352240	Itapeva/SP	UPRS PILAO DAGUA	Aterro controlado	O próprio	Prefeitura ou SLU	1986	Sim	Sim
352250	Itapevi/SP	ESTRE - EMPRESA DE SANEAMENTO E TRATAMENTO DE RESÍ	Aterro controlado	O próprio	Empresa privada	2003	Sim	Sim
352260	Itapira/SP	ASCORSI	Unidade de triagem (galpão ou usina)	O próprio	Prefeitura ou SLU	2006	Não	Sim
352260	Itapira/SP	Aterro Sanitário de Itapira	Aterro sanitário	O próprio	Prefeitura ou SLU	1998	Não	Sim
352265	Itapirapuã Paulista/SP	Aterro Sanitário de Itapirapuã Paulista	Aterro sanitário	O próprio	Prefeitura ou SLU	2003	Não	Sim
352270	Itápolis/SP	Aterro Sanitário do Município de Itápolis	Aterro controlado	O próprio	Prefeitura ou SLU		Não	Sim
352300	Itapura/SP	Aterro Sanitário de Itapura	Aterro sanitário	O próprio	Prefeitura ou SLU	2010	Não	Sim
352310	Itaquaquecetuba/SP	Aterro Sanitário - PAJOAN	Aterro sanitário	O próprio	Empresa privada	2005	Sim	Sim

Entre as unidades que não estiveram em operação encontram-se algumas desativadas definitivamente.

TABELA Up01 - INFORMAÇÕES SOBRE AS UNIDADES DE PROCESSAMENTO

ANO DE  
REFERÊNCIA  
**2010**

Município de localização		Unidades de processamento dos resíduos sólidos situadas no município						
		Nome da unidade	Tipo da unidade segundo o município informante	Município responsável pelo gerenciamento	Operador	Início de operação	Recebe de outros municípios	Unidade em operação no ano de referência
Código	Nome/UF							
Região Sudeste		Up001	Up003	Up079	Up004	Up002	Up012	Up051
352320	Itararé/SP	Lixão de Itararé	Lixão	O próprio	Prefeitura ou SLU		Não	Sim
352330	Itariri/SP	LIXÃO MUNICIPAL DE ITARIRI	Lixão	O próprio	Prefeitura ou SLU		Não	Sim
352340	Itatiba/SP	Aterro Sanitário Municipal de Itatiba	Aterro sanitário	O próprio	Prefeitura ou SLU		Não	Não
313380	Itaúna/MG	ATERRO SANITÁRIO MUNICIPAL	Aterro sanitário	O próprio	Prefeitura ou SLU	2009	Não	Sim
313380	Itaúna/MG	UNIDADE DE DISPOSIÇÃO DE RSD	Aterro de Resíduos da Construção Civil (=inertes)	O próprio	Prefeitura ou SLU	1994	Não	Sim
313380	Itaúna/MG	UNIDADE DE MANEJO DE GALHADAS	Unidade de manejo de galhadas e podas	O próprio	Prefeitura ou SLU	1994	Não	Sim
313380	Itaúna/MG	UNIDADE DE TRIAGEM	Unidade de triagem (galpão ou usina)	O próprio	Associação de catadores	1994	Não	Sim
313380	Itaúna/MG	USINA DE TRIAGEM	Unidade de triagem (galpão ou usina)	O próprio	Associação de catadores		Não	Não
352360	Itirapina/SP	Aterro Sanitário de Itirapina	Aterro sanitário	O próprio	Prefeitura ou SLU	2006	Não	Sim
352390	Itu/SP	Aterro de Inertes	Área de transb e triagem de RCD e volumosos (=	O próprio	Prefeitura ou SLU	2001	Não	Sim
352390	Itu/SP	Aterro Sanitário de Itu	Aterro sanitário	O próprio	Empresa privada	1984	Não	Sim
313420	Ituiutaba/MG	Aterro Sanitário	Aterro controlado	O próprio	Empresa privada	2005	Não	Sim
313420	Ituiutaba/MG	Central da Coleta Seletiva	Outra	O próprio	Prefeitura ou SLU	2002	Não	Sim
313420	Ituiutaba/MG	Central Trat. e Destino Final de Resíduos Sólidos	Outra	O próprio	Prefeitura ou SLU	2005	Não	Sim
313420	Ituiutaba/MG	Lixão	Outra	O próprio	Prefeitura ou SLU	1990	Sim	Sim
313420	Ituiutaba/MG	Vala para RSS	Vala específica de RSS	O próprio	Prefeitura ou SLU	2004	Não	Sim
313440	Iturama/MG	ATERRO CONTROLADO DE ITURAMA	Aterro controlado	O próprio	Prefeitura ou SLU		Não	Sim
313450	Itutinga/MG	ATERRO CONTROLADO MUNICIPAL DE ITUTINGA	Aterro controlado	O próprio	Prefeitura ou SLU	2005	Não	Sim
352420	Jaborandi/SP	ATERRO SANITÁRIO MUNICIPAL DE JABORANDI	Aterro sanitário	O próprio	Prefeitura ou SLU	2004	Não	Sim
352420	Jaborandi/SP	Und. de manejo galhadas e podas de Jaborandi	Unidade de manejo de galhadas e podas	O próprio	Prefeitura ou SLU	2004	Não	Sim
352420	Jaborandi/SP	Und. de Transbordo de Jaborandi	Área de transb e triagem de RCD e volumosos (=	O próprio	Prefeitura ou SLU	2004	Não	Sim
352430	Jaboticabal/SP	Aterro Sanitário de Jaboticabal	Aterro sanitário	O próprio	Prefeitura ou SLU	2002	Não	Sim
352430	Jaboticabal/SP	Central de Reciclagem de Resíduos Construção civil	Aterro de Resíduos da Construção Civil (=inertes)	O próprio	Prefeitura ou SLU	2008	Não	Sim
352430	Jaboticabal/SP	Triagem de Sucatas Metálicas e Não Metálicas	Unidade de triagem (galpão ou usina)	O próprio	Associação de catadores	2008	Não	Sim
352440	Jacareí/SP	Aterro sanitário	Aterro sanitário	O próprio	Empresa privada	1984	Não	Sim
352440	Jacareí/SP	ATT Amb. Tec. e Tratamento Ltda.	Unid. tratamento por microondas ou autoclave	O próprio	Empresa privada	2001	Sim	Sim
352440	Jacareí/SP	UNIDADE DE COMPOSTAGEM	Unidade de compostagem (pátio ou usina)	O próprio	Empresa privada		Não	Sim
352440	Jacareí/SP	Usina de Reciclagem	Unidade de triagem (galpão ou usina)	O próprio	Empresa privada		Não	Sim
313470	Jacinto/MG	ATERRO CONTROLADO MUNICIPAL DE JACINTO	Aterro controlado	O próprio	Prefeitura ou SLU	2010	Não	Sim
313480	Jacui/MG	UTCLD	Unidade de triagem (galpão ou usina)	O próprio	Prefeitura ou SLU	1999	Não	Sim
352480	Jales/SP	Aterro Sanitário	Aterro sanitário	O próprio	Empresa privada	2007	Não	Sim
330227	Japeri/RJ	Vazadouro de resíduos sólidos urbanos	Aterro controlado	O próprio	Empresa privada	1991	Não	Sim
352510	Jardinópolis/SP	CGR-Jardinópolis Centro de Gerenciamento de Residu	Aterro sanitário	O próprio	Empresa privada	2008	Sim	Sim
352530	Jaú/SP	Prefeitura Municipal de Jahu - Secretaria de Meio	Aterro controlado	O próprio	Empresa privada	1997	Não	Sim
313540	Jeceaba/MG	Aterro Controlado Municipal	Aterro controlado	O próprio	Prefeitura ou SLU	2006	Não	Sim
313550	Jequeri/MG	ATERRO CONTROLADO DE JEQUERI	Aterro controlado	O próprio	Prefeitura ou SLU	2006	Não	Sim
313610	Joanésia/MG	Aterro Controlado de Joanésia	Aterro controlado	O próprio	Prefeitura ou SLU	2010	Não	Sim
313620	João Monlevade/MG	Associação Trabalhadores de Limpeza e Materiais Re	Unidade de triagem (galpão ou usina)	O próprio	Associação de catadores	2005	Não	Não
313620	João Monlevade/MG	Consortio Publico de Gestão de Resíduos Sólidos	Aterro sanitário	O próprio	Consortio intermunicipal	2007	Sim	Sim

Entre as unidades que não estiveram em operação encontram-se algumas desativadas definitivamente.

TABELA Up01 - INFORMAÇÕES SOBRE AS UNIDADES DE PROCESSAMENTO

ANO DE  
REFERÊNCIA  
2010

Município de localização	Unidades de processamento dos resíduos sólidos situadas no município							
	Nome da unidade	Nome da unidade	Nome da unidade	Nome da unidade	Nome da unidade	Nome da unidade	Nome da unidade	
Código	Nome/UF	Nome da unidade	Nome da unidade	Nome da unidade	Nome da unidade	Nome da unidade	Nome da unidade	
Região Sudeste		Up001	Up003	Up079	Up004	Up002	Up012	Up051
352560	João Ramalho/SP	ATERRO SANITÁRIO DE JOÃO RAMALHO	Aterro sanitário	O próprio	Prefeitura ou SLU	1999	Não	Sim
313655	José Raydan/MG	ATERRO CONTROLADO DE JOSÉ RAYDAN	Aterro controlado	O próprio	Prefeitura ou SLU	2005	Não	Sim
313670	Juiz de Fora/MG	Aterro de Inertes	Aterro de Resíduos da Construção Civil (=inertes	O próprio	Prefeitura ou SLU	2010	Não	Sim
313670	Juiz de Fora/MG	Aterro Sanitário	Aterro sanitário	O próprio	Empresa privada	1999	Sim	Sim
313670	Juiz de Fora/MG	Aterro Sanitário (CTR)	Aterro sanitário	O próprio	Empresa privada	2010	Sim	Sim
313670	Juiz de Fora/MG	ECOPONTO	Unidade de triagem (galpão ou usina)	O próprio	Prefeitura ou SLU	2007	Não	Sim
313670	Juiz de Fora/MG	Unidade de Compostagem	Unidade de compostagem (pátio ou usina)	O próprio	Prefeitura ou SLU			Não
313670	Juiz de Fora/MG	Unidade de Triagem APARES	Área de reciclagem de RCD (=un reciclagem ent	O próprio	Associação de catadores	1997	Não	Sim
313670	Juiz de Fora/MG	Usina de Reciclagem	Unidade de triagem (galpão ou usina)	O próprio	Associação de catadores	1987	Não	Sim
313670	Juiz de Fora/MG	Vala Séptica	Vala específica de RSS	O próprio	Prefeitura ou SLU	2005	Não	Não
352580	Júlio Mesquita/SP	ATERRO SANITÁRIO DE JÚLIO MESQUITA	Aterro sanitário	O próprio	Prefeitura ou SLU	2000	Não	Sim
352590	Jundiaí/SP	Aterro de Inertes	Área de reciclagem de RCD (=un reciclagem ent	O próprio	Prefeitura ou SLU	1996	Não	Sim
352590	Jundiaí/SP	Manejo de Galhos	Unidade de manejo de galhadas e podas	O próprio	Empresa privada	2003	Não	Sim
352590	Jundiaí/SP	Transbordo	Unidade de transbordo	O próprio	Empresa privada	2002	Não	Sim
352610	Juquiá/SP	Vazadouro Municipal	Aterro controlado	O próprio	Empresa privada	1989	Não	Sim
313690	Juruiaia/MG	Usina de Compostagem de Lixo de Juruiaia	Unidade de compostagem (pátio ou usina)	O próprio	Prefeitura ou SLU	2002	Não	Sim
313710	Lagamar/MG	USINA DE COMPOSTAGEM DE LIXO	Unidade de compostagem (pátio ou usina)	O próprio	Prefeitura ou SLU	2008	Não	Sim
313750	Lagoa Formosa/MG	Usina de Triagem de Lagoa Formosa - UTCL	Unidade de triagem (galpão ou usina)	O próprio	Prefeitura ou SLU	2010	Não	Sim
313760	Lagoa Santa/MG	ATERRO CONTROLADO	Aterro controlado	O próprio	Prefeitura ou SLU	2005	Não	Sim
313760	Lagoa Santa/MG	COLETA SELETIVA	Unidade de triagem (galpão ou usina)	O próprio	Associação de catadores	2004	Não	Sim
313760	Lagoa Santa/MG	PONTO DO ENTULHO	Aterro de Resíduos da Construção Civil (=inertes	O próprio	Prefeitura ou SLU	2007	Não	Sim
313780	Lambari/MG	Aterro Controlado Municipal de Lambari	Aterro controlado	O próprio	Prefeitura ou SLU		Não	Sim
313780	Lambari/MG	Vala específica de RSS	Vala específica de RSS	O próprio	Prefeitura ou SLU		Não	Sim
352640	Laranjal Paulista/SP	Unidade de transbordo	Unidade de transbordo	O próprio	Empresa privada	2010	Não	Sim
352660	Lavrinas/SP	Vale Soluções Ambientais LTDA	Aterro sanitário	O próprio	Empresa privada	2006	Sim	Sim
313835	Leme do Prado/MG	ATERRO CONTROLADO	Aterro controlado	O próprio	Prefeitura ou SLU	2005	Não	Sim
313835	Leme do Prado/MG	VALA DE RSS	Vala específica de RSS	O próprio	Prefeitura ou SLU	2005	Não	Sim
352680	Lençóis Paulista/SP	Usina de Reciclagem e Compostagem de Lixo de Lençó	Aterro controlado	O próprio	Prefeitura ou SLU	1992	Não	Sim
313860	Lima Duarte/MG	Lima Duarte	Outra	O próprio	Prefeitura ou SLU	2003	Sim	Sim
313862	Limeira do Oeste/MG	ATERRO CONTROLADO DE LIMEIRA DO OESTE	Aterro controlado	O próprio	Prefeitura ou SLU	2005	Não	Sim
352690	Limeira/SP	Aterro Sanitário	Aterro sanitário	O próprio	Empresa privada	1984	Não	Sim
352710	Lins/SP	Aterro Sanitário	Aterro sanitário	O próprio	Empresa privada	2006	Sim	Sim
352710	Lins/SP	Tranbordo de Resíduos Sólidos Urbanos	Unidade de transbordo	O próprio	Empresa privada	2009	Não	Sim
313865	Lontra/MG	ATERRO CONTROLADO DE LONTRA	Aterro controlado	O próprio	Prefeitura ou SLU	2009	Não	Sim
352725	Lourdes/SP	Aterro Sanitário Municipal de Lourdes	Aterro sanitário	O próprio	Prefeitura ou SLU	1993	Não	Sim
352740	Lucélia/SP	Prefeitura Municipal de Lucélia	Aterro sanitário	O próprio	Prefeitura ou SLU	2009	Não	Sim
352750	Lucianópolis/SP	Aterro Sanitário de Lucianópolis - SP	Aterro sanitário	O próprio	Prefeitura ou SLU		Não	Sim
352760	Luís Antônio/SP	ATERRO SANITÁRIO LUÍS ANTÔNIO	Aterro sanitário	O próprio	Prefeitura ou SLU	1997	Não	Sim
313868	Luislândia/MG	Lixão	Lixão	O próprio	Prefeitura ou SLU	2009	Não	Sim

Entre as unidades que não estiveram em operação encontram-se algumas desativadas definitivamente.



TABELA Up01 - INFORMAÇÕES SOBRE AS UNIDADES DE PROCESSAMENTO

ANO DE  
REFERÊNCIA  
**2010**

Município de localização		Unidades de processamento dos resíduos sólidos situadas no município						
		Nome da unidade	Tipo da unidade segundo o município informante	Município responsável pelo gerenciamento	Operador	Início de operação	Recebe de outros municípios	Unidade em operação no ano de referência
Código	Nome/UF							
Região Sudeste		Up001	Up003	Up079	Up004	Up002	Up012	Up051
313880	Luz/MG	ATERRO CONTROLADO MUNICIPAL DE LUZ	Aterro controlado	O próprio	Empresa privada	2005	Não	Sim
330240	Macaé/RJ	Secretaria Municipal de Serviços Públicos	Aterro sanitário	O próprio	Empresa privada	2010	Não	Sim
352800	Macatuba/SP	aterro sanitário em valas	Aterro sanitário	O próprio	Prefeitura ou SLU	2007	Sim	Sim
352800	Macatuba/SP	central de coleta seletiva projeto lixo rico	Outra	O próprio	Prefeitura ou SLU	2007	Não	Sim
352810	Macaubal/SP	Aterro Sanitário SAEMA	Aterro sanitário	O próprio	Prefeitura ou SLU	2005	Não	Sim
330245	Macuco/RJ	ATERRO SANITÁRIO	Aterro controlado	O próprio			Não	Não
352830	Magda/SP	ATERRO SANITÁRIO DE MAGDA	Aterro sanitário	O próprio	Prefeitura ou SLU	2002	Não	Sim
352830	Magda/SP	GALPÃO DE TRIAGEM	Unidade de triagem (galpão ou usina)	O próprio	Prefeitura ou SLU	2009	Não	Sim
352860	Manduri/SP	ATERRO CONTROLADO DE MANDURI	Aterro controlado	O próprio	Prefeitura ou SLU		Não	Sim
313930	Manga/MG	Área de Disposição Final de Resíduos Sólidos	Lixão	O próprio	Prefeitura ou SLU	2000	Não	Sim
313940	Manhuaçu/MG	Usina de Triagem e Reciclagem de Lixo	Unidade de triagem (galpão ou usina)	O próprio	Prefeitura ou SLU		Não	Sim
313960	Mantena/MG	ATERRO CONTROLADO MUNICIPAL DE MANTENA	Aterro controlado	O próprio	Prefeitura ou SLU	2010	Não	Sim
352870	Marabá Paulista/SP	Aterro Controlado de Marabá Paulista	Aterro controlado	O próprio	Prefeitura ou SLU	2002	Não	Sim
352880	Maracá/SP	Aterro Sanitário de Maracá	Aterro controlado	O próprio	Prefeitura ou SLU	2007	Não	Sim
352885	Marapoama/SP	UNIDADE DE TRIAGEM DE MARAPOAMA	Unidade de triagem (galpão ou usina)	O próprio	Associação de catadores	2010	Não	Sim
313990	Maria da Fé/MG	Aterro Sanitário Municipal de Maria da Fé	Aterro sanitário	O próprio	Prefeitura ou SLU	2000	Não	Sim
314000	Mariana/MG	Aterro Sanitário de Mariana	Aterro sanitário	O próprio	Prefeitura ou SLU	2009	Não	Sim
330270	Maricá/RJ	PREFEITURA MUNICIPAL DE MARICA	Aterro controlado	O próprio	Prefeitura ou SLU	2009	Não	Sim
320335	Marilândia/ES	ATERRO CONTROLADO DE MARILÂNDIA	Aterro controlado	O próprio	Prefeitura ou SLU	2005	Não	Sim
352900	Marília/SP	MII	Aterro controlado	O próprio	Prefeitura ou SLU	1989	Não	Sim
314020	Maripá de Minas/MG	Outro (Fossa para RSS)	Outra	O próprio		2000		Não
314020	Maripá de Minas/MG	Oxetil (Tratamento de RSS)	Outra	O próprio	Outro	2000		Não
314020	Maripá de Minas/MG	Unidade de Compostagem	Unidade de compostagem (pátio ou usina)	O próprio	Prefeitura ou SLU	2000	Não	Sim
314020	Maripá de Minas/MG	Usina de Lixo	Unidade de triagem (galpão ou usina)	O próprio	Prefeitura ou SLU	2000	Não	Sim
352920	Martinópolis/SP	Aterro Controlado em Valas	Aterro controlado	O próprio	Prefeitura ou SLU		Não	Sim
352920	Martinópolis/SP	Unidade de Transbordo	Unidade de transbordo	O próprio	Prefeitura ou SLU		Não	Sim
352920	Martinópolis/SP	Usina de Triagem	Unidade de triagem (galpão ou usina)	O próprio	Associação de catadores	2007	Não	Sim
352930	Matão/SP	Aterro Sanitário - Construtora Bema Ltda	Aterro sanitário	O próprio	Empresa privada	1996	Não	Sim
352930	Matão/SP	Pedreira Municipal	Área de transb e triagem de RCD e volumosos (=	O próprio	Prefeitura ou SLU	1996	Não	Sim
352930	Matão/SP	Triagem de Matérias Recicláveis - Cooperasolmat	Unidade de triagem (galpão ou usina)	O próprio	Associação de catadores	1999	Não	Sim
314120	Matutina/MG	USINA DE COMPOSTAGEM DE MATUTINA	Unidade de compostagem (pátio ou usina)	O próprio	Prefeitura ou SLU	2003	Não	Sim
352940	Mauá/SP	BOA HORA	Unidade de tratamento por incineração	O próprio	Empresa privada	1988	Sim	Sim
352940	Mauá/SP	LARA Central de Trat. Resíduos	Aterro sanitário	O próprio	Empresa privada	1995	Sim	Sim
314140	Medina/MG	Lixão Municipal de Medina	Lixão	O próprio	Prefeitura ou SLU		Não	Sim
330280	Mendes/RJ	Aterro Municipal	Aterro controlado	O próprio	Prefeitura ou SLU	1980	Não	Sim
330280	Mendes/RJ	Unidade de Reciclagem de Resíduos Sólidos	Unidade de triagem (galpão ou usina)	O próprio	Prefeitura ou SLU	2005	Não	Sim
330280	Mendes/RJ	Usina de Mineralização de Resíduos Sólidos		O próprio		1998		Não
352960	Meridiano/SP	Aterro Sanitário em Valas (Propost eng. ambiental)	Aterro sanitário	O próprio	Empresa privada	2004	Sim	Sim
330285	Mesquita/RJ	Associação Esperança de Trabalhadores Coletores de	Unidade de triagem (galpão ou usina)	O próprio	Associação de catadores		Não	Sim

Entre as unidades que não estiveram em operação encontram-se algumas desativadas definitivamente.

TABELA Up01 - INFORMAÇÕES SOBRE AS UNIDADES DE PROCESSAMENTO

ANO DE  
REFERÊNCIA  
**2010**

Município de localização	Unidades de processamento dos resíduos sólidos situadas no município							
	Nome da unidade	Nome da unidade	Nome da unidade	Nome da unidade	Nome da unidade	Nome da unidade	Nome da unidade	
Código	Nome/UF	Nome da unidade	Nome da unidade	Nome da unidade	Nome da unidade	Nome da unidade	Nome da unidade	
Região Sudeste		Up001	Up003	Up079	Up004	Up002	Up012	Up051
330285	Mesquita/RJ	COOMUB - Cooperativa de Mulheres da Baixada	Unidade de triagem (galpão ou usina)	O próprio	Associação de catadores		Não	Sim
330285	Mesquita/RJ	Unidade de Triagem COOPCARMO	Unidade de triagem (galpão ou usina)	O próprio	Associação de catadores	1992	Não	Sim
352970	Miguelópolis/SP	Aterro Sanitário	Aterro sanitário	O próprio	Prefeitura ou SLU	2009	Não	Sim
314190	Minduri/MG	Aterro Controlado de Minduri	Aterro controlado	O próprio	Prefeitura ou SLU	2010	Não	Sim
353000	Mira Estrela/SP	Aterro Saitário	Aterro controlado	O próprio	Prefeitura ou SLU	2008	Não	Sim
330300	Miracema/RJ	Unidade de Tratamento Intensivo do Lixo de Miracem	Unidade de triagem (galpão ou usina)	O próprio	Empresa privada	1998	Não	Sim
353010	Mirandópolis/SP	Aterro Sanitário de Mirandópolis	Aterro sanitário	O próprio	Prefeitura ou SLU	2000	Não	Sim
353030	Mirassol/SP	Aterro Sanitário de Mirassol	Aterro sanitário	O próprio	Empresa privada	2002	Não	Sim
353040	Mirassolândia/SP	Aterro Sanitário de Mirassolândia	Aterro sanitário	O próprio	Prefeitura ou SLU	1999	Não	Sim
353070	Mogi Guaçu/SP	Area Particular Av. Tancredo Neves	Aterro de Resíduos da Construção Civil (=inertes)	O próprio	Prefeitura ou SLU	2010	Não	Sim
353070	Mogi Guaçu/SP	Area Publica Distrito Industrial Getulio Vargas II	Unidade de manejo de galhadas e podas	O próprio	Prefeitura ou SLU	2002	Não	Sim
353070	Mogi Guaçu/SP	Area Publica Parque dos Eucaliptos	Aterro de Resíduos da Construção Civil (=inertes)	O próprio	Prefeitura ou SLU	2009	Não	Sim
353070	Mogi Guaçu/SP	Aterro Sanitário Municipal	Aterro sanitário	O próprio	Empresa privada	1982	Não	Sim
353110	Mongaguá/SP	Sítio das Neves	Aterro sanitário	O próprio	Empresa privada	1995	Sim	Sim
314270	Montalvânia/MG	Lixão de Montalvânia	Lixão	O próprio	Prefeitura ou SLU		Não	Sim
320350	Montanha/ES	Aterro Sanitário	Aterro sanitário	O próprio	Prefeitura ou SLU	2009	Não	Sim
320350	Montanha/ES	Unidade de Compostagem	Unidade de compostagem (pátio ou usina)	O próprio	Prefeitura ou SLU	2009	Não	Sim
320350	Montanha/ES	Unidade de Triagem	Unidade de triagem (galpão ou usina)	O próprio	Prefeitura ou SLU	2009	Não	Sim
314290	Monte Azul/MG	MONTE AZUL	Outra	O próprio	Prefeitura ou SLU		Não	Sim
314310	Monte Carmelo/MG	ATERRO SANITARIO DE MONTE CARMELO	Aterro sanitário	O próprio	Prefeitura ou SLU	2005	Não	Sim
353160	Monte Castelo/SP	Monte Castelo	Aterro sanitário	O próprio	Prefeitura ou SLU	2009	Não	Sim
314320	Monte Santo de Minas/MG	Monte Santo de Minas	Aterro controlado	O próprio	Prefeitura ou SLU	2002	Não	Sim
314340	Monte Sião/MG	Aterro Controlado de Monte Sião	Aterro controlado	O próprio	Prefeitura ou SLU		Não	Sim
314330	Montes Claros/MG	Aterro Municipal	Aterro controlado	O próprio	Empresa privada	2010	Não	Sim
314330	Montes Claros/MG	Vala para RSS	Outra	O próprio		2000	Não	Não
314350	Morada Nova de Minas/MG	ATERRO CONTROLADO	Lixão	O próprio	Prefeitura ou SLU	2008	Não	Sim
314360	Morro da Garça/MG	ATERRO DE MORRO DA GARÇA	Aterro controlado	O próprio	Prefeitura ou SLU	2010	Não	Sim
353205	Motuca/SP	Aterro Sanitário de Motuca	Aterro sanitário	O próprio	Prefeitura ou SLU		Não	Sim
320360	Muricici/ES	Unidade de Tratamento de Resíduos Sólidos	Unidade de triagem (galpão ou usina)	O próprio	Empresa privada	2006	Não	Sim
314390	Muriaé/MG	Aterro Controlado de Muriaé	Aterro controlado	O próprio	Prefeitura ou SLU	2001	Sim	Sim
314390	Muriaé/MG	Unidade de Triagem	Unidade de triagem (galpão ou usina)	O próprio	Associação de catadores	2003	Não	Sim
314410	Muzambinho/MG	Aterro Controlado de Muzambinho	Aterro controlado	O próprio	Prefeitura ou SLU	2009	Não	Sim
353215	Nantes/SP	ATERRO SANITARIO	Aterro sanitário	O próprio	Prefeitura ou SLU		Não	Sim
353215	Nantes/SP	UNIDADE DE TRIAGEM	Unidade de triagem (galpão ou usina)	O próprio	Prefeitura ou SLU		Não	Sim
353220	Narandiba/SP	Aterro controlado em valas	Aterro controlado	O próprio	Prefeitura ou SLU		Não	Sim
330310	Natividade/RJ	Usina de Tratamento de Lixo	Outra	O próprio	Prefeitura ou SLU	2006	Não	Sim
314460	Nepomuceno/MG	ATERRO CONTROLADO DE NEPOMUCENO	Aterro controlado	O próprio	Prefeitura ou SLU		Não	Sim
353260	Nhandeara/SP	ATERRO SANITARIO EM VALAS	Aterro sanitário	O próprio	Prefeitura ou SLU		Não	Sim
330330	Niterói/RJ	Aterro Controlado do Morro do Céu	Aterro controlado	O próprio	Prefeitura ou SLU	1983	Não	Sim

Entre as unidades que não estiveram em operação encontram-se algumas desativadas definitivamente.

TABELA Up01 - INFORMAÇÕES SOBRE AS UNIDADES DE PROCESSAMENTO

ANO DE  
REFERÊNCIA  
**2010**

Município de localização	Unidades de processamento dos resíduos sólidos situadas no município						
	Nome da unidade	Tipo da unidade segundo o município informante	Município responsável pelo gerenciamento	Operador	Início de operação	Recebe de outros municípios	Unidade em operação no ano de referência
Código Nome/UF							
Região Sudeste	Up001	Up003	Up079	Up004	Up002	Up012	Up051
330330 Niterói/RJ	Célula para RSS no aterro Morro do Céu	Vala específica de RSS	O próprio	Prefeitura ou SLU	1998	Não	Sim
330330 Niterói/RJ	Unidade de Tratamento para Incineração de RSS	Unidade de tratamento por incineração	O próprio	Prefeitura ou SLU	2002	Não	Sim
330330 Niterói/RJ	Usina de Triagem e Desidratação de Lixo	Unidade de triagem (galpão ou usina)	O próprio	Prefeitura ou SLU	2004	Não	Sim
353280 Nova Aliança/SP	ATERRO SANITÁRIO DE NOVA ALIANÇA	Aterro sanitário	O próprio	Prefeitura ou SLU	2010	Não	Sim
314467 Nova Belém/MG	LIXÃO DE NOVA BELÉM	Lixão	O próprio	Prefeitura ou SLU	2007	Não	Sim
353282 Nova Campina/SP	Prefeitura Municipal de Nova Campina	Aterro sanitário	O próprio	Prefeitura ou SLU	2006	Não	Sim
353284 Nova Canaã Paulista/SP	Prefeitura Municipal	Aterro sanitário	O próprio	Prefeitura ou SLU	1993	Não	Sim
353286 Nova Castilho/SP	ATERRO CONTROLADO DE NOVA CASTILHO	Aterro controlado	O próprio	Prefeitura ou SLU	1999	Não	Sim
330340 Nova Friburgo/RJ	Aterro Controlado	Aterro controlado	O próprio	Empresa privada	1998	Sim	Sim
330340 Nova Friburgo/RJ	Usina de Triagem	Unidade de triagem (galpão ou usina)	O próprio	Associação de catadores	1988	Não	Sim
330340 Nova Friburgo/RJ	Vala Séptica	Vala específica de RSS	O próprio	Empresa privada	1998	Sim	Sim
330350 Nova Iguaçu/RJ	CTR - Nova Iguaçu	Aterro sanitário	O próprio	Empresa privada	2003	Sim	Sim
330350 Nova Iguaçu/RJ	Lixão Marambaia		O próprio		1989		Não
314480 Nova Lima/MG	Aterro de Inertes	Aterro controlado	O próprio	Prefeitura ou SLU	2002	Não	Sim
314480 Nova Lima/MG	Centro de Triagem da ASCAP	Unidade de triagem (galpão ou usina)	O próprio	Associação de catadores	2002	Não	Sim
314480 Nova Lima/MG	Vala para RSS	Unidade de tratamento por incineração	O próprio	Empresa privada	2002	Não	Sim
353330 Nova Luzitânia/SP	Deposito residuos solidos nova luzitania	Aterro sanitário	O próprio	Prefeitura ou SLU	2003	Não	Sim
313660 Nova União/MG	Usina de Compostagem de Lixo	Unidade de compostagem (pátio ou usina)	O próprio	Prefeitura ou SLU	2007	Não	Sim
314530 Novo Cruzeiro/MG	PREFEITURA MUNICIPAL DE NOVO CRUZEIRO	Lixão	O próprio	Prefeitura ou SLU	2009	Não	Sim
353350 Novo Horizonte/SP	Centro de Triagem de Recicláveis	Unidade de triagem (galpão ou usina)	O próprio	Associação de catadores	2009	Não	Sim
314550 Olímpio Noronha/MG	Lixão	Lixão	O próprio	Prefeitura ou SLU	1995	Não	Sim
314560 Oliveira/MG	Vala para Resíduos de Saúde	Vala específica de RSS	O próprio	Prefeitura ou SLU	2009	Não	Sim
353400 Onda Verde/SP	ATERRO SANITÁRIO EM VALAS.	Aterro sanitário	O próprio	Prefeitura ou SLU	2003	Não	Sim
314587 Orizânia/MG	Orizânia	Aterro controlado	O próprio	Prefeitura ou SLU	2003	Não	Sim
353440 Osasco/SP	Osasco	Aterro controlado	O próprio	Empresa privada	1989	Não	Sim
353470 Ourinhos/SP	Aterro Controlado de Ourinhos	Aterro controlado	O próprio	Prefeitura ou SLU	1960	Não	Não
314590 Ouro Branco/MG	LIXÃO	Lixão	O próprio	Prefeitura ou SLU	1991	Não	Sim
314600 Ouro Fino/MG	Aterro Controlado de Ouro Fino	Aterro controlado	O próprio	Outro	2008	Não	Sim
314610 Ouro Preto/MG	Aterro controlado de Ouro Preto	Aterro controlado	O próprio	Prefeitura ou SLU	1996	Não	Sim
353475 Ouroeste/SP	ÁREA DE TRANSB. DE RCD DISK ENTULHO	Área de transb e triagem de RCD e volumosos (=	O próprio	Prefeitura ou SLU	2003	Não	Sim
353475 Ouroeste/SP	ATERRO CONTROLADO EM VALAS	Aterro controlado	O próprio	Prefeitura ou SLU	1999	Não	Sim
353475 Ouroeste/SP	DEPOSITO TEMPORÁRIO DE PODAS	Unidade de manejo de galhadas e podas	O próprio	Prefeitura ou SLU	2005	Não	Sim
353475 Ouroeste/SP	UNIDADE DE TRIAGEM	Unidade de triagem (galpão ou usina)	O próprio	Associação de catadores	2003	Não	Sim
353490 Pacaembu/SP	ATERRO CONTROLADO DE PACAEMBU	Aterro controlado	O próprio	Prefeitura ou SLU	2008	Não	Sim
314655 Pai Pedro/MG	Lixão controlado do município de Pai Pedro	Lixão	O próprio	Prefeitura ou SLU	1998	Não	Sim
314650 Pains/MG	Aterro Sanitário de Pains	Aterro sanitário	O próprio	Prefeitura ou SLU	2009	Não	Sim
353530 Palmital/SP	Aterro Sanitário	Aterro sanitário	O próprio	Prefeitura ou SLU	2008	Não	Sim
353540 Panorama/SP	ATERRO SANITÁRIO DE PANORAMA	Aterro sanitário	O próprio	Prefeitura ou SLU	2002	Não	Sim
314700 Paracatu/MG	Aterro Controlado de Paracatu	Aterro controlado	O próprio	Prefeitura ou SLU	2001	Não	Sim

TABELA Up01 - INFORMAÇÕES SOBRE AS UNIDADES DE PROCESSAMENTO

ANO DE  
REFERÊNCIA  
**2010**

Município de localização		Unidades de processamento dos resíduos sólidos situadas no município						
		Nome da unidade	Tipo da unidade segundo o município informante	Município responsável pelo gerenciamento	Operador	Início de operação	Recebe de outros municípios	Unidade em operação no ano de referência
Código	Nome/UF							
Região Sudeste		Up001	Up003	Up079	Up004	Up002	Up012	Up051
353550	Paraguaçu Paulista/SP	Aterro Controlado em Vala	Aterro controlado	O próprio	Prefeitura ou SLU	2005	Sim	Sim
353550	Paraguaçu Paulista/SP	Usina de Triagem	Unidade de triagem (galpão ou usina)	O próprio	Prefeitura ou SLU	2005	Sim	Sim
353560	Paraibuna/SP	Aterro Controlado de Paraibuna	Aterro controlado	O próprio	Prefeitura ou SLU		Não	Sim
314730	Paraisópolis/MG	Aterro Controlado de Paraisópolis	Aterro controlado	O próprio	Prefeitura ou SLU	1994	Não	Sim
353590	Paranapuã/SP	Lixão de Paranapuã	Lixão	O próprio	Prefeitura ou SLU	2000	Não	Sim
353625	Parisi/SP	Aterro Sanitário Parisi	Aterro sanitário	O próprio	Prefeitura ou SLU	2003	Não	Sim
314750	Passabém/MG	ATERRO CONTROLADO	Aterro controlado	O próprio	Prefeitura ou SLU	2007	Não	Sim
314790	Passos/MG	Aterro Controlado Municipal	Aterro controlado	O próprio	Prefeitura ou SLU	1996	Não	Sim
314800	Patos de Minas/MG	Aterro Sanitário de Patos de Minas	Aterro sanitário	O próprio	Empresa privada	2008	Não	Sim
330385	Paty do Alferes/RJ	Usina de triagem, compostagem e reciclagem de Paty	Unidade de compostagem (pátio ou usina)	O próprio	Associação de catadores	2004	Não	Sim
353640	Paulicéia/SP	ATERRO MUNICIPAL DE PAULICÉIA	Aterro sanitário	O próprio	Prefeitura ou SLU	2010	Não	Sim
353650	Paulínia/SP	Aterro Sanitário de Paulínia - Estre	Aterro sanitário	O próprio	Empresa privada	2000	Sim	Sim
353650	Paulínia/SP	Unidade de Tratamento de RSS - Incinerador Silcon	Unidade de tratamento por incineração	O próprio	Empresa privada	2000	Sim	Sim
314840	Paulistas/MG	PREFEITURA MUNICIPAL DE PAULISTAS	Aterro controlado	O próprio	Prefeitura ou SLU	2006	Não	Sim
353660	Paulo de Faria/SP	Aterro sanitário	Aterro sanitário	O próprio	Prefeitura ou SLU	2009	Não	Sim
314850	Pavão/MG	PAVÃO	Aterro controlado	O próprio	Prefeitura ou SLU	1996	Não	Sim
353670	Pederneiras/SP	Prefeitura Municipal de Pederneiras	Aterro controlado	O próprio	Prefeitura ou SLU	1999	Não	Sim
314890	Pedra do Indaiá/MG	Aterro Controlado de Pedra do Indaiá	Aterro controlado	O próprio	Prefeitura ou SLU	2005	Não	Sim
314890	Pedra do Indaiá/MG	Vala de RSS	Vala específica de RSS	O próprio	Prefeitura ou SLU	2005	Não	Sim
314900	Pedra Dourada/MG	Aterro Controlado de Pedra Dourada	Aterro controlado	O próprio	Prefeitura ou SLU		Não	Sim
314910	Pedralva/MG	CENTRO DE TRIAGEM E COMPOSTAGEM TAIUVEIRA	Unidade de triagem (galpão ou usina)	O próprio	Prefeitura ou SLU	2003	Não	Sim
353690	Pedranópolis/SP	ATERRO SANITÁRIO DE PEDRANÓPOLIS-SP	Aterro sanitário	O próprio	Prefeitura ou SLU	2010	Não	Sim
353710	Pedreira/SP	Aterro Sanitário do Município de Pedreira	Aterro sanitário	O próprio	Prefeitura ou SLU	2005	Não	Sim
353715	Pedrinhas Paulista/SP	Aterro Controlado de Pedrinhas Paulista	Aterro controlado	O próprio	Prefeitura ou SLU	2003	Não	Sim
353730	Penápolis/SP	Aterro para entulhos	Aterro de Resíduos da Construção Civil (=inertes	O próprio	Prefeitura ou SLU	1994	Não	Sim
353730	Penápolis/SP	Aterro Sanitário	Aterro sanitário	O próprio	Prefeitura ou SLU	1994	Não	Sim
353730	Penápolis/SP	Equipamento de Autoclavagem	Unid. tratamento por microondas ou autoclave	O próprio	Prefeitura ou SLU	2005	Sim	Sim
353730	Penápolis/SP	Unidade de Manejo de Galhadas ou Podas	Unidade de manejo de galhadas e podas	O próprio	Prefeitura ou SLU	2003	Não	Sim
353730	Penápolis/SP	Unidade de Triagem	Unidade de triagem (galpão ou usina)	O próprio	Associação de catadores	2000	Não	Sim
353730	Penápolis/SP	Vala Específica para RSS	Vala específica de RSS	O próprio	Prefeitura ou SLU	1999	Sim	Sim
314950	Pequeri/MG	Aterro Controlado	Aterro controlado	O próprio	Prefeitura ou SLU	2005	Não	Sim
353740	Pereira Barreto/SP	Aterro Sanitário de Pereira Barreto	Aterro sanitário	O próprio	Prefeitura ou SLU	1990	Não	Sim
314995	Periquito/MG	USINA DE COMPOSTAGEM DE RESIDUOS SOLIDOS	Unidade de compostagem (pátio ou usina)	O próprio	Prefeitura ou SLU	2009	Não	Sim
353760	Peruíbe/SP	Aterro Controlado JARDIM MARCIA II	Aterro controlado	O próprio	Prefeitura ou SLU	1991	Não	Sim
315000	Pescador/MG	ATERRO SANITÁRIO DA CIDADE DE PESCADOR	Aterro controlado	O próprio	Prefeitura ou SLU		Não	Sim
330390	Petrópolis/RJ	Duarte da Silva e Pedr	Aterro controlado	O próprio	Prefeitura ou SLU	1989	Não	Sim
353770	Piacatu/SP	Aterro Sanitário	Aterro sanitário	O próprio	Prefeitura ou SLU	2001	Não	Sim
315015	Piedade de Caratinga/MG	Aterro Controlado	Aterro controlado	O próprio	Empresa privada	2008	Não	Sim
353780	Piedade/SP	Aterro Sanitário Municipal	Aterro sanitário	O próprio	Prefeitura ou SLU	2006	Não	Sim

Entre as unidades que não estiveram em operação encontram-se algumas desativadas definitivamente.

TABELA Up01 - INFORMAÇÕES SOBRE AS UNIDADES DE PROCESSAMENTO

ANO DE  
REFERÊNCIA  
**2010**

Município de localização	Unidades de processamento dos resíduos sólidos situadas no município						
	Nome da unidade	Tipo da unidade segundo o município informante	Município responsável pelo gerenciamento	Operador	Início de operação	Recebe de outros municípios	Unidade em operação no ano de referência
Código Nome/UF							
Região Sudeste	Up001	Up003	Up079	Up004	Up002	Up012	Up051
353790 Pilar do Sul/SP	ATERRO SANITÁRIO DE PILAR DO SUL	Aterro sanitário	O próprio	Prefeitura ou SLU		Não	Sim
315050 Pimenta/MG	ATERRO CONTROLADO DE PIMENTA	Aterro controlado	O próprio	Prefeitura ou SLU	2009	Não	Sim
353800 Pindamonhangaba/SP	Aterro Controlado	Aterro controlado	O próprio	Empresa privada	1980	Não	Sim
315053 Pingo-d'Água/MG	UNIDADE DE COMPOSTAGEM DE RESÍDUOS SÓLIDOS	Unidade de compostagem (pátio ou usina)	O próprio	Prefeitura ou SLU	2003	Não	Sim
330395 Pinheiral/RJ	Secretaria municipal de obras, serviços públicos e	Unidade de transbordo	O próprio	Prefeitura ou SLU		Não	Não
353870 Piracicaba/SP	Aterro Piracicaba	Aterro sanitário	O próprio	Prefeitura ou SLU	1989	Não	Sim
353870 Piracicaba/SP	Unidade de Resíduos da Construção e Demolição	Aterro de Resíduos da Construção Civil (=inertes	O próprio	Prefeitura ou SLU	2009	Não	Sim
353870 Piracicaba/SP	Unidade de Transbordo	Unidade de transbordo	O próprio	Empresa privada	2007	Não	Sim
353870 Piracicaba/SP	Unidade de Transbordo de resíduos de Saúde	Unidade de transbordo	O próprio	Prefeitura ou SLU	2007	Não	Sim
353870 Piracicaba/SP	Unidade de Triagem	Unidade de triagem (galpão ou usina)	O próprio	Associação de catadores	2007	Não	Sim
330400 Pirai/RJ	ATERRO SANITÁRIO DE PIRAI	Aterro sanitário	O próprio	Prefeitura ou SLU	2002	Sim	Sim
353880 Piraju/SP	DEOSP - Piraju	Aterro controlado	O próprio	Prefeitura ou SLU	2002	Não	Sim
315070 Pirajuba/MG	Usina de Triagem, Compost. e Dest. Final de RS Urb.	Lixão	O próprio	Prefeitura ou SLU	1980	Não	Sim
353900 Pirangi/SP	Aterro Controlado de Pirangi	Aterro controlado	O próprio	Prefeitura ou SLU	2006	Não	Sim
315110 Pirapetinga/MG	UTCL- Usina de Triagem de Pirapetinga	Unidade de triagem (galpão ou usina)	O próprio	Prefeitura ou SLU	2003	Não	Sim
315120 Pirapora/MG	Aterro Sanitário de Pirapora	Aterro sanitário	O próprio	Prefeitura ou SLU	2008	Não	Sim
315120 Pirapora/MG	Bota fora municipal	Área de transb e triagem de RCD e volumosos (=	O próprio	Prefeitura ou SLU	1985	Não	Sim
315120 Pirapora/MG	Central de triagem da Cooperativa	Unidade de triagem (galpão ou usina)	O próprio	Associação de catadores	2003	Sim	Sim
353950 Pitangueiras/SP	CGR - Guataparã	Aterro sanitário	O próprio	Empresa privada	2008	Sim	Sim
353980 Poá/SP	Cooperativa de Reciclagem Unidos pelo Meio Ambient	Unidade de triagem (galpão ou usina)	O próprio	Associação de catadores	1996	Não	Sim
315180 Poços de Caldas/MG	Aterro Controlado	Aterro controlado	O próprio	Prefeitura ou SLU	1978	Não	Sim
315180 Poços de Caldas/MG	Unidade de RCC	Aterro de Resíduos da Construção Civil (=inertes	O próprio	Empresa privada	2009	Não	Sim
315180 Poços de Caldas/MG	Unidade de Triagem Recicla Poços	Unidade de triagem (galpão ou usina)	O próprio	Associação de catadores		Não	Sim
315180 Poços de Caldas/MG	Vala Específica de RSS	Vala específica de RSS	O próprio	Prefeitura ou SLU	1978	Não	Sim
315200 Pompéu/MG	SECRETARIA MUNICIPAL DE MEIO AMBIENTE E URBANISMO	Lixão	O próprio	Prefeitura ou SLU		Não	Sim
354010 Pongai/SP	PREFEITURA MUNICIPAL DE PONGAI	Aterro sanitário	O próprio	Prefeitura ou SLU	2006	Não	Sim
320425 Ponto Belo/ES	PONTO BELO MUNICIPIO	Aterro controlado	O próprio	Prefeitura ou SLU	2004	Não	Sim
315217 Ponto dos Volantes/MG	Lixão	Lixão	O próprio	Prefeitura ou SLU	2000	Não	Sim
354040 Populina/SP	Populina	Aterro controlado	O próprio	Prefeitura ou SLU	2000	Não	Sim
330410 Porciúncula/RJ	USINA DE TRIAGEM E COMPOSTAGEM	Unidade de triagem (galpão ou usina)	O próprio	Prefeitura ou SLU	2009	Não	Sim
354070 Porto Ferreira/SP	Aterro Sanitário de Porto Ferreira	Aterro sanitário	O próprio	Prefeitura ou SLU		Não	Sim
315250 Pouso Alegre/MG	Acampa- Associação dos Catadores de Materiais Reci	Unidade de triagem (galpão ou usina)	O próprio	Associação de catadores	2005	Não	Sim
315250 Pouso Alegre/MG	Aterro Sanitário de Pouso Alegre	Aterro sanitário	O próprio	Empresa privada	2010	Não	Sim
354085 Pracinha/SP	Aterro Sanitário de Pracinha	Aterro controlado	O próprio	Prefeitura ou SLU	2000	Não	Sim
354100 Praia Grande/SP	Unidade de Transbordo - Praia Grande	Unidade de transbordo	O próprio	Empresa privada	2004	Não	Sim
315280 Prata/MG	Aterro Controlado de Prata	Aterro controlado	O próprio	Prefeitura ou SLU		Não	Sim
354110 Presidente Alves/SP	Aterro Sanitário em Valas de Presidente Alves	Aterro sanitário	O próprio	Prefeitura ou SLU	2010	Não	Sim
315310 Presidente Bernardes/MG	Depósito de Lixo de Presidente Bernardes/MG	Aterro controlado	O próprio	Prefeitura ou SLU	2005	Não	Sim
354130 Presidente Epitácio/SP	Aterro Sanitário em sistema de valas	Aterro controlado	O próprio	Prefeitura ou SLU	1998	Não	Sim

Entre as unidades que não estiveram em operação encontram-se algumas desativadas definitivamente.

TABELA Up01 - INFORMAÇÕES SOBRE AS UNIDADES DE PROCESSAMENTO

ANO DE  
REFERÊNCIA  
**2010**

Município de localização	Unidades de processamento dos resíduos sólidos situadas no município							
	Nome da unidade	Nome da unidade	Nome da unidade	Nome da unidade	Nome da unidade	Nome da unidade	Nome da unidade	
Código	Nome/UF	Nome da unidade	Nome da unidade	Nome da unidade	Nome da unidade	Nome da unidade	Nome da unidade	
Região Sudeste		Up001	Up003	Up079	Up004	Up002	Up012	Up051
354130	Presidente Epitácio/SP	Centro de Triagem de Materiais Recicláveis	Unidade de triagem (galpão ou usina)	O próprio	Associação de catadores	2003	Não	Sim
354140	Presidente Prudente/SP	Barracão de Reciclagem	Unidade de triagem (galpão ou usina)	O próprio	Associação de catadores	1997	Não	Sim
354140	Presidente Prudente/SP	Incinerador	Outra	O próprio	Empresa privada	1998	Não	Sim
354140	Presidente Prudente/SP	Lixão	Lixão	O próprio	Prefeitura ou SLU	2002	Não	Sim
354150	Presidente Venceslau/SP	aterro sanitário	Aterro sanitário	O próprio	Prefeitura ou SLU	2004	Não	Sim
354170	Quatá/SP	ASSOCIAÇÃO DE CATADORES -ASQUARE	Unidade de triagem (galpão ou usina)	O próprio	Associação de catadores	2009	Não	Sim
354170	Quatá/SP	ATERRO CONTROLADO DE QUATÁ	Aterro controlado	O próprio	Prefeitura ou SLU		Não	Sim
354170	Quatá/SP	UND. DE TRIAGEM CIVAP	Unidade de triagem (galpão ou usina)	O próprio	Consorcio intermunicipal	2001	Sim	Sim
354200	Quintana/SP	ATERRO SANITARIO	Aterro sanitário	O próprio	Prefeitura ou SLU	2005	Não	Sim
354210	Rafard/SP	Rafard	Aterro sanitário	O próprio	Prefeitura ou SLU	2000	Não	Sim
315400	Raul Soares/MG	Usina de Triagem e Compostagem de Lixo	Unidade de compostagem (pátio ou usina)	O próprio	Prefeitura ou SLU	2010	Não	Sim
354230	Redenção da Serra/SP	Aterro Sanitário de Redenção da Serra	Aterro sanitário	O próprio	Prefeitura ou SLU	2000	Não	Sim
354240	Regente Feijó/SP	Unidade de Triagem de Regente Feijó	Unidade de triagem (galpão ou usina)	O próprio	Prefeitura ou SLU		Não	Sim
354250	Reginópolis/SP	Aterro Controlado de Reginópolis	Aterro controlado	O próprio	Prefeitura ou SLU		Não	Sim
315420	Resende Costa/MG	Aterro Controlado de Resende Costa	Aterro controlado	O próprio	Prefeitura ou SLU		Não	Sim
315430	Resplendor/MG	ATERRO SANITARIO COMPARTILHADO ENTRE RESPLENDOR E	Aterro sanitário	O próprio	Prefeitura ou SLU	2008	Não	Sim
315440	Ressaquinha/MG	Aterro controlado	Aterro controlado	O próprio	Prefeitura ou SLU	2001	Não	Sim
315440	Ressaquinha/MG	Galpão de triagem e reciclagem do lixo	Unidade de triagem (galpão ou usina)	O próprio	Prefeitura ou SLU	2010	Não	Sim
354280	Ribeira/SP	Aterro Sanitário de Ribeira	Lixão	O próprio	Prefeitura ou SLU	2009	Não	Sim
354310	Ribeirão Corrente/SP	aterro sanitário em vala	Aterro sanitário	O próprio	Prefeitura ou SLU		Não	Sim
354325	Ribeirão Grande/SP	Aterro Sanitário Estrada Ferreira dos matos	Aterro sanitário	O próprio	Prefeitura ou SLU	2008	Não	Sim
354325	Ribeirão Grande/SP	Pátio de Compostagem	Unidade de compostagem (pátio ou usina)	O próprio	Prefeitura ou SLU	2008	Não	Sim
354330	Ribeirão Pires/SP	LARA Central de Tratamento de Resíduos Ltda	Aterro sanitário	O próprio	Empresa privada	1989	Sim	Sim
354340	Ribeirão Preto/SP	Aterro Sanitário Municipal	Aterro sanitário	O próprio		2000	Não	Não
354340	Ribeirão Preto/SP	Centro de Triagem	Unidade de triagem (galpão ou usina)	O próprio	Associação de catadores	2002	Não	Sim
354340	Ribeirão Preto/SP	Microondas	Unid. tratamento por microondas ou autoclave	O próprio		1950		Não
354340	Ribeirão Preto/SP	Reciclagem de Entulhos	Área de reciclagem de RCD (=un reciclagem ent	O próprio	Prefeitura ou SLU	1996	Não	Sim
354340	Ribeirão Preto/SP	TRANSBORDO	Unidade de transbordo	O próprio	Empresa privada	2009	Não	Sim
354340	Ribeirão Preto/SP	Unidade de Reciclagem de Galhos	Unidade de compostagem (pátio ou usina)	O próprio	Empresa privada	1992	Não	Sim
354370	Rincão/SP	Aterro Sanitário de Rincão	Aterro sanitário	O próprio	Prefeitura ou SLU	2002	Não	Sim
320435	Rio Bananal/ES	Rio Bananal	Aterro controlado	O próprio	Prefeitura ou SLU		Não	Sim
330430	Rio Bonito/RJ	Aterro Sanitário Municipal	Aterro sanitário	O próprio	Prefeitura ou SLU	1996	Não	Sim
354390	Rio Claro/SP	Área de Transbordo para Resíduos dos Serviços de S	Unid. tratamento por microondas ou autoclave	O próprio	Prefeitura ou SLU	2001	Não	Sim
354390	Rio Claro/SP	Área destinada a restos de Podas e Galhos	Unidade de manejo de galhadas e podas	O próprio	Prefeitura ou SLU	2001	Não	Sim
354390	Rio Claro/SP	Aterro Sanitário Municipal de Rio Claro SP	Aterro sanitário	O próprio	Prefeitura ou SLU	2001	Não	Sim
354390	Rio Claro/SP	COOPERVIVA - Cooperativa dos Catadores de Material	Unidade de triagem (galpão ou usina)	O próprio	Prefeitura ou SLU	2002	Não	Sim
354390	Rio Claro/SP	Vala para Resíduos Industriais	Outra	O próprio	Prefeitura ou SLU	2001	Não	Sim
330450	Rio das Flores/RJ	UND. DE TRIAGEM MACHADO & RAPOSO CONSTRUÇÕES	Unidade de triagem (galpão ou usina)	O próprio	Empresa privada	2008	Não	Sim
330455	Rio de Janeiro/RJ	Área de Transbordo e Triagem (Km0 da rodovia Washi	Área de transb e triagem de RCD e volumosos (=	O próprio	Prefeitura ou SLU	1995	Sim	Sim

Entre as unidades que não estiveram em operação encontram-se algumas desativadas definitivamente.

TABELA Up01 - INFORMAÇÕES SOBRE AS UNIDADES DE PROCESSAMENTO

ANO DE  
REFERÊNCIA  
**2010**

Município de localização	Unidades de processamento dos resíduos sólidos situadas no município							
	Nome da unidade	Nome da unidade	Nome da unidade	Nome da unidade	Nome da unidade	Nome da unidade	Nome da unidade	
Código	Nome/UF	Nome da unidade	Nome da unidade	Nome da unidade	Nome da unidade	Nome da unidade	Nome da unidade	
Região Sudeste		Up001	Up003	Up079	Up004	Up002	Up012	Up051
330455	Rio de Janeiro/RJ	Área p/ entulho/mat. Cobert CTR Gericinó	Área de reciclagem de RCD (=un reciclagem ent	O próprio	Empresa privada	1987	Não	Sim
330455	Rio de Janeiro/RJ	CSR Botafogo	Unidade de triagem (galpão ou usina)	O próprio	Prefeitura ou SLU	2002	Não	Não
330455	Rio de Janeiro/RJ	CSR Jacarepaguá	Unidade de triagem (galpão ou usina)	O próprio	Prefeitura ou SLU	2003	Não	Não
330455	Rio de Janeiro/RJ	CTR Gericinó	Aterro sanitário	O próprio	Empresa privada	1987	Não	Sim
330455	Rio de Janeiro/RJ	CTTRSS Gericinó	Unidade de tratamento por incineração	O próprio	Prefeitura ou SLU	2005	Não	Não
330455	Rio de Janeiro/RJ	Estação do Caju	Unidade de transbordo	O próprio	Empresa privada	2001	Não	Sim
330455	Rio de Janeiro/RJ	Estação Jacarepaguá	Unidade de transbordo	O próprio	Empresa privada	2001	Não	Sim
330455	Rio de Janeiro/RJ	Usina de Irajá	Unidade de triagem (galpão ou usina)	O próprio	Prefeitura ou SLU	1977	Não	Sim
330455	Rio de Janeiro/RJ	Usina de Irajá 2	Unidade de transbordo	O próprio	Empresa privada	1977	Não	Sim
330455	Rio de Janeiro/RJ	Usina do Caju	Unidade de triagem (galpão ou usina)	O próprio	Prefeitura ou SLU	1992	Não	Sim
330455	Rio de Janeiro/RJ	Usina do Caju 2	Unidade de compostagem (pátio ou usina)	O próprio	Prefeitura ou SLU	1992	Não	Sim
315510	Rio do Prado/MG	ATERRO CONTROLADO DO RIO DO PRADO	Aterro controlado	O próprio	Prefeitura ou SLU	2006	Não	Sim
315500	Rio Doce/MG	usina de triagem e compostagem de rio doce	Unidade de triagem (galpão ou usina)	O próprio	Prefeitura ou SLU	2005	Não	Sim
315530	Rio Manso/MG	Rio Manso	Aterro controlado	O próprio	Prefeitura ou SLU	2009	Não	Sim
320440	Rio Novo do Sul/ES	LIXÃO DE RIO NOVO DO SUL	Lixão	O próprio	Prefeitura ou SLU	1991	Não	Sim
315590	Rio Preto/MG	Aterro sanitário de Rio Preto - MG	Aterro controlado	O próprio	Empresa privada	2000	Não	Sim
315590	Rio Preto/MG	Usina Compostagem Rio Preto - MG	Unidade de compostagem (pátio ou usina)	O próprio	Empresa privada	2000	Não	Sim
315590	Rio Preto/MG	usina de triagem	Unidade de triagem (galpão ou usina)	O próprio	Empresa privada	2000	Não	Sim
354420	Riolândia/SP	Aterro Sanitário em valas	Aterro sanitário	O próprio	Prefeitura ou SLU	2009	Não	Sim
354350	Riversul/SP	ATERRO SANITÁRIO DE PADILHA	Aterro sanitário	O próprio	Prefeitura ou SLU	2002	Não	Sim
315620	Rochedo de Minas/MG	ATERRO SANITÁRIO DE ROCHEDO DE MINAS	Aterro sanitário	O próprio	Prefeitura ou SLU	2008	Não	Sim
354450	Rubinéia/SP	Aterro Controlado	Aterro controlado	O próprio	Prefeitura ou SLU	2002	Não	Sim
315670	Sabará/MG	Centro de Disposição de Resíduos - Macaúbas	Aterro sanitário	O próprio	Empresa privada	2005	Não	Sim
354470	Sagres/SP	Aterro Sanitário	Aterro sanitário	O próprio	Prefeitura ou SLU	2003	Não	Sim
354490	Sales Oliveira/SP	Prefeitura Municipal de Sales Oliveira	Outra	O próprio	Prefeitura ou SLU		Não	Sim
315700	Salinas/MG	Aterro controlado	Aterro controlado	O próprio	Prefeitura ou SLU	2001	Não	Sim
315710	Salto da Divisa/MG	PREFEITURA MUNICIPAL	Lixão	O próprio	Prefeitura ou SLU		Não	Sim
354530	Salto de Pirapora/SP	Aterro Sanitário	Aterro controlado	O próprio	Prefeitura ou SLU	1999	Não	Sim
354540	Salto Grande/SP	Aterro Controlado de Salto Grande	Aterro controlado	O próprio	Prefeitura ou SLU		Não	Sim
354520	Salto/SP	Aterro Sanitário	Aterro sanitário	O próprio	Empresa privada	1996	Não	Sim
354580	Santa Bárbara d'Oeste/SP	Aterro Sanitário Municipal de Santa Bárbara d'Oeste	Aterro controlado	O próprio	Empresa privada	1995	Não	Sim
354580	Santa Bárbara d'Oeste/SP	Depósito de Entulhos	Unidade de triagem (galpão ou usina)	O próprio	Empresa privada	2004	Não	Sim
315720	Santa Bárbara/MG	Aterro Sanitário de Santa Bárbara	Aterro controlado	O próprio	Prefeitura ou SLU		Não	Sim
354600	Santa Branca/SP	aterro sanitário	Aterro sanitário	O próprio	Prefeitura ou SLU	2005	Não	Sim
354610	Santa Clara d'Oeste/SP	Aterro de Resíduos Sólidos	Aterro sanitário	O próprio	Prefeitura ou SLU	2000	Não	Sim
354650	Santa Ernestina/SP	Santa Ernestina	Aterro sanitário	O próprio	Prefeitura ou SLU		Não	Sim
354680	Santa Isabel/SP	Anaconda Ambiental	Aterro controlado	O próprio	Empresa privada	2001	Sim	Sim
354690	Santa Lúcia/SP	Aterro Sanitário	Aterro sanitário	O próprio	Prefeitura ou SLU	2010	Não	Sim
315780	Santa Luzia/MG	ATERRO CONTROLADO	Aterro controlado	O próprio	Empresa privada	1995	Não	Sim

Entre as unidades que não estiveram em operação encontram-se algumas desativadas definitivamente.

TABELA Up01 - INFORMAÇÕES SOBRE AS UNIDADES DE PROCESSAMENTO

ANO DE  
REFERÊNCIA  
**2010**

Município de localização	Unidades de processamento dos resíduos sólidos situadas no município							
	Nome da unidade	Nome da unidade	Nome da unidade	Nome da unidade	Nome da unidade	Nome da unidade	Nome da unidade	
Código	Nome/UF	Nome da unidade	Nome da unidade	Nome da unidade	Nome da unidade	Nome da unidade	Nome da unidade	
Região Sudeste		Up001	Up003	Up079	Up004	Up002	Up012	Up051
354700	Santa Maria da Serra/SP	ATERRO SANITÁRIO DE SANTA MARIA DA SERRA	Aterro sanitário	O próprio	Prefeitura ou SLU		Não	Sim
330460	Santa Maria Madalena/RJ	MTR - Madalena Tratamento de Resíduos Urbanos LTDA	Aterro sanitário	O próprio	Empresa privada	2005	Sim	Sim
330460	Santa Maria Madalena/RJ	Usina de Tratamento de Lixo - UTL/ Transbordo	Unidade de transbordo	O próprio	Empresa privada	2005	Não	Sim
330460	Santa Maria Madalena/RJ	Usina de Tratamento de Lixo - UTL/Compostagem	Unidade de compostagem (pátio ou usina)	O próprio	Empresa privada	2005	Não	Não
330460	Santa Maria Madalena/RJ	Usina de Tratamento de Lixo - UTL/Incineração	Unidade de tratamento por incineração	O próprio	Empresa privada	2005	Não	Não
330460	Santa Maria Madalena/RJ	Usina de Tratamento de Lixo - UTL/Triagem	Unidade de triagem (galpão ou usina)	O próprio	Empresa privada	2005	Não	Sim
354710	Santa Mercedes/SP	Aterro Controlado	Aterro controlado	O próprio	Prefeitura ou SLU	1999	Não	Sim
354750	Santa Rita do Passa Quatro/SP	Aterro Sanitário de Santa Rita do Passa Quatro	Aterro sanitário	O próprio	Prefeitura ou SLU		Não	Sim
315960	Santa Rita do Sapucaí/MG	Aterro controlado municipal de resíduos urbanos	Aterro controlado	O próprio	Prefeitura ou SLU	1999	Não	Sim
315980	Santa Vitória/MG	ATERRO CONTROLADO DE SANTA VITÓRIA	Aterro controlado	O próprio	Prefeitura ou SLU	2008	Não	Sim
354720	Santana da Ponte Pensa/SP	ATERRO SANITÁRIO	Aterro sanitário	O próprio	Prefeitura ou SLU	2006	Não	Sim
354730	Santana de Parnaíba/SP	ATERRO TECILIX SERVIÇOS URBANOS LTDA	Aterro sanitário	O próprio	Empresa privada	2010	Sim	Sim
315870	Santana do Garambéu/MG	Aterro Sanitário Santana do Garambéu	Aterro controlado	O próprio	Prefeitura ou SLU		Não	Sim
354770	Santo Anastácio/SP	Aterro Sanitário de Santo Anastácio	Aterro sanitário	O próprio	Prefeitura ou SLU	2000	Não	Sim
354780	Santo André/SP	Área de Triagem e Transbordo	Área de transb e triagem de RCD e volumosos (=	O próprio	Prefeitura ou SLU	2005	Não	Sim
354780	Santo André/SP	Aterro Sanitário Municip. (Empreit. Pajoan)	Unid. tratamento por microondas ou autoclave	O próprio	Empresa privada	1986	Não	Sim
354780	Santo André/SP	Consórcio ELUSA - Empresa de Limpeza Urbana de S	Unid. tratamento por microondas ou autoclave	O próprio	Empresa privada	2001	Não	Sim
354780	Santo André/SP	Coopcicla	Unidade de triagem (galpão ou usina)	O próprio	Prefeitura ou SLU	1999	Não	Sim
354780	Santo André/SP	Cooperativa Cid. Limpa	Unidade de triagem (galpão ou usina)	O próprio	Prefeitura ou SLU	2000	Não	Sim
354780	Santo André/SP	Peralta Ambiental Importação e Exportação Ltda.	Unid. tratamento por microondas ou autoclave	O próprio	Empresa privada		Não	Sim
354790	Santo Antônio da Alegria/SP	Aterro Sanitário Municipal	Aterro sanitário	O próprio	Prefeitura ou SLU	2009	Não	Sim
315990	Santo Antônio do Amparo/MG	Aterro Cascalho	Aterro controlado	O próprio	Prefeitura ou SLU	2003	Não	Sim
316030	Santo Antônio do Jacinto/MG	LIXÃO DE SANTO ANTÔNIO DO JACINTO	Lixão	O próprio	Prefeitura ou SLU	2009	Não	Sim
354810	Santo Antônio do Jardim/SP	aterro em valas		O próprio	Prefeitura ou SLU	2002		Não
354810	Santo Antônio do Jardim/SP	coleta seletiva	Unidade de triagem (galpão ou usina)	O próprio	Prefeitura ou SLU	2002	Não	Sim
354810	Santo Antônio do Jardim/SP	POR	Unidade de compostagem (pátio ou usina)	O próprio	Prefeitura ou SLU	2007	Não	Sim
354810	Santo Antônio do Jardim/SP	RCC	Área de reciclagem de RCD (=un reciclagem ent	O próprio	Prefeitura ou SLU	2000	Não	Sim
354810	Santo Antônio do Jardim/SP	RSS	Unidade de transbordo	O próprio	Empresa privada	2006	Não	Sim
316040	Santo Antônio do Monte/MG	Aterro Controlado do Município de Santo Antonio do	Aterro controlado	O próprio	Prefeitura ou SLU	1997	Não	Sim
316060	Santo Hipólito/MG	Aterro Sanitário	Aterro sanitário	O próprio	Prefeitura ou SLU		Não	Sim
354840	Santópolis do Aguapeí/SP	ATERRO MUNICIPAL	Aterro sanitário	O próprio	Prefeitura ou SLU	1997	Não	Sim
354850	Santos/SP	Área de Transbordo e Triagem - Alemoa	Unidade de transbordo	O próprio	Empresa privada	2003	Não	Sim
354850	Santos/SP	Aterro da Alemoa		O próprio		1972		Não
354850	Santos/SP	Aterro Sanitário Sítio das Neves	Aterro sanitário	O próprio	Empresa privada	2003	Sim	Sim
354850	Santos/SP	Usina de Separação	Unidade de triagem (galpão ou usina)	O próprio	Outro	1990	Não	Sim
354870	São Bernardo do Campo/SP	ATT - Ambiental Tecnologia e Tratamento Ltda	Unid. tratamento por microondas ou autoclave	O próprio	Empresa privada	1998	Sim	Sim
354870	São Bernardo do Campo/SP	Centro de Ecologia e Cidadania - Associação Raio d	Unidade de triagem (galpão ou usina)	O próprio	Associação de catadores	2001	Não	Sim
354870	São Bernardo do Campo/SP	Centro Ecologia e Cidadania - Associação Refazendo	Unidade de triagem (galpão ou usina)	O próprio	Associação de catadores	2001	Não	Sim
316090	São Brás do Suaçuí/MG	USINA DE TRIAGEM DE SÃO BRÁS DO SUAÇUÍ	Unidade de triagem (galpão ou usina)	O próprio	Prefeitura ou SLU	2005	Não	Sim

Entre as unidades que não estiveram em operação encontram-se algumas desativadas definitivamente.



TABELA Up01 - INFORMAÇÕES SOBRE AS UNIDADES DE PROCESSAMENTO

ANO DE  
REFERÊNCIA  
**2010**

Município de localização	Unidades de processamento dos resíduos sólidos situadas no município							
	Nome da unidade	Nome da unidade	Nome da unidade	Nome da unidade	Nome da unidade	Nome da unidade	Nome da unidade	
Código	Nome/UF	Nome da unidade	Nome da unidade	Nome da unidade	Nome da unidade	Nome da unidade	Nome da unidade	
		Up001	Up003	Up079	Up004	Up002	Up012	Up051
354890	São Carlos/SP	Aterro de Resíduos da Construção Civil	Aterro de Resíduos da Construção Civil (=inertes	O próprio	Prefeitura ou SLU	2005	Não	Sim
354890	São Carlos/SP	Aterro Sanitário Municipal	Aterro sanitário	O próprio	Empresa privada	1996	Não	Sim
354890	São Carlos/SP	Central de Triagem de materiais Recicláveis do Ara	Área de transb e triagem de RCD e volumosos (=	O próprio	Associação de catadores	2006	Não	Sim
354890	São Carlos/SP	COLETIVA		O próprio		2006		Não
354890	São Carlos/SP	COOPERVIDA	Unidade de triagem (galpão ou usina)	O próprio	Associação de catadores	2003	Não	Sim
354890	São Carlos/SP	ECOATIVA		O próprio		2003		Não
354890	São Carlos/SP	Horta Municipal	Unidade de compostagem (pátio ou usina)	O próprio	Prefeitura ou SLU	2007	Não	Sim
354890	São Carlos/SP	Secretaria Municipal de Serviços Públicos	Outra	O próprio	Prefeitura ou SLU	2009	Não	Sim
354890	São Carlos/SP	Transbordo de RSS	Unidade de transbordo	O próprio	Empresa privada	2003	Não	Sim
316095	São Domingos das Dores/MG	Aterro Controlado de São Domingos das Dores	Aterro controlado	O próprio	Prefeitura ou SLU	2007	Não	Sim
316105	São Félix de Minas/MG	Aterro Controlado	Aterro controlado	O próprio	Prefeitura ou SLU	2008	Não	Sim
316140	São Francisco do Glória/MG	SÃO FRANCISCO DO GLÓRIA	Aterro controlado	O próprio	Prefeitura ou SLU	2005	Não	Sim
320470	São Gabriel da Palha/ES	Usina de Triagem	Aterro controlado	O próprio	Empresa privada		Não	Sim
316160	São Geraldo da Piedade/MG	Aterro Controlado de São Geraldo da Piedade	Aterro controlado	O próprio	Prefeitura ou SLU		Não	Sim
316165	São Geraldo do Baixo/MG	LIXÃO DE SÃO GERALDO DO BAIXIO	Lixão	O próprio	Prefeitura ou SLU	2000	Não	Sim
316170	São Gonçalo do Abaeté/MG	ATERRO CONTROLADO	Aterro controlado	O próprio	Prefeitura ou SLU	2005	Não	Sim
316180	São Gonçalo do Pará/MG	Usina de Triagem de São Gonçalo do Pará	Unidade de triagem (galpão ou usina)	O próprio	Associação de catadores	2010	Não	Não
316200	São Gonçalo do Sapucaí/MG	ATERRO CONTROLADO DE SÃO GONÇALO DO SAPUCAÍ	Aterro controlado	O próprio	Prefeitura ou SLU	1998	Não	Sim
330490	São Gonçalo/RJ	Aterro de Itaoca - CTR Alcantara	Aterro sanitário	O próprio	Empresa privada	2004	Sim	Sim
330490	São Gonçalo/RJ	Central de Entulhos	Unidade de triagem (galpão ou usina)	O próprio	Prefeitura ou SLU	2004	Não	Sim
330490	São Gonçalo/RJ	Central de podas e Galhadas	Unidade de manejo de galhadas e podas	O próprio	Empresa privada	2004	Não	Não
330490	São Gonçalo/RJ	Operação de Unidade de Triagem (Amarela)	Unidade de transbordo	O próprio	Prefeitura ou SLU	2004	Não	Não
330490	São Gonçalo/RJ	Operação de Unidade de Triagem (AZUL)	Unidade de transbordo	O próprio	Prefeitura ou SLU	2004	Não	Não
330490	São Gonçalo/RJ	Operação do Incinerador	Unidade de transbordo	O próprio	Empresa privada	2004	Sim	Sim
316210	São Gotardo/MG	Aterro Controlado Municipal	Lixão	O próprio	Empresa privada	1998	Não	Sim
354910	São João da Boa Vista/SP	São João da Boa Vista	Aterro sanitário	O próprio	Prefeitura ou SLU	1985	Sim	Sim
354925	São João de Iracema/SP	Aterro Controlado de São João de Iracema	Aterro controlado	O próprio	Prefeitura ou SLU	1997	Não	Sim
316250	São João del Rei/MG	Aterro Controlado Não Regularizado da Estrada dos	Aterro controlado	O próprio	Prefeitura ou SLU	2005	Sim	Sim
316280	São João Evangelista/MG	UTC - Usina de triagem e Compostagem de Resíduos S	Aterro controlado	O próprio	Prefeitura ou SLU	2006	Não	Sim
316294	São José da Barra/MG	Aterro Controlado Boa Vista	Aterro controlado	O próprio	Prefeitura ou SLU	2008	Não	Sim
330513	São José de Ubá/RJ	Vital Seleta Usina de Triagem e Reciclagem Ltda	Unidade de triagem (galpão ou usina)	O próprio	Empresa privada	2009	Não	Sim
320480	São José do Calçado/ES	Lixão de São José do Calçado	Lixão	O próprio	Prefeitura ou SLU	2001	Não	Sim
316340	São José do Goiabal/MG	USINA DE TRIAGEM E COMPOSTAGEM DE LIXO UTCL	Unidade de compostagem (pátio ou usina)	O próprio	Prefeitura ou SLU	1992	Não	Sim
316350	São José do Jacuri/MG	aterro sanitário	Aterro controlado	O próprio	Prefeitura ou SLU	2005	Não	Sim
354970	São José do Rio Pardo/SP	Aterro Sanitário de São José do Rio Pardo	Aterro sanitário	O próprio	Prefeitura ou SLU	2004	Não	Sim
354980	São José do Rio Preto/SP	ATERRO CONSTROESTE	Aterro sanitário	O próprio	Empresa privada	2008	Sim	Sim
354980	São José do Rio Preto/SP	Aterro Municipal	Aterro controlado	O próprio		1992		Não
354980	São José do Rio Preto/SP	Usina de Compostagem	Unidade de compostagem (pátio ou usina)	O próprio	Empresa privada	1992	Não	Sim
354980	São José do Rio Preto/SP	Usina de Transbordo Leão Leão		O próprio		2005		Não

Entre as unidades que não estiveram em operação encontram-se algumas desativadas definitivamente.

TABELA Up01 - INFORMAÇÕES SOBRE AS UNIDADES DE PROCESSAMENTO

ANO DE  
REFERÊNCIA  
**2010**

Município de localização	Unidades de processamento dos resíduos sólidos situadas no município						
	Nome da unidade	Tipo da unidade segundo o município informante	Município responsável pelo gerenciamento	Operador	Início de operação	Recebe de outros municípios	Unidade em operação no ano de referência
Código Nome/UF							
Região Sudeste	Up001	Up003	Up079	Up004	Up002	Up012	Up051
354980 São José do Rio Preto/SP	Usina de Triagem	Unidade de triagem (galpão ou usina)	O próprio	Empresa privada	1992	Não	Sim
354980 São José do Rio Preto/SP	Usina de Triagem e Reciclagem de RCD	Área de transb e triagem de RCD e volumosos (=	O próprio	Prefeitura ou SLU	2005	Não	Sim
330515 São José do Vale do Rio Preto/RJ	Unidade de compostagem(pátio ou usina)	Unidade de triagem (galpão ou usina)	O próprio	Prefeitura ou SLU	2004	Não	Sim
354990 São José dos Campos/SP	Estação de Tratamento de Resíduos Sólidos	Aterro sanitário	O próprio	Prefeitura ou SLU	1986	Não	Sim
354990 São José dos Campos/SP	FUTURA DE SÃO JOSÉ DOS CAMPOS	Unidade de triagem (galpão ou usina)	O próprio	Associação de catadores	2005	Não	Sim
354995 São Lourenço da Serra/SP	ATERRO SANITÁRIO ESSENCIS SOLUCOES AMBIENTAIS S/A	Aterro sanitário	O próprio	Empresa privada		Sim	Sim
355000 São Luís do Paraitinga/SP	Aterro	Aterro controlado	O próprio	Prefeitura ou SLU	2002	Não	Sim
320490 São Mateus/ES	LIXÃO BAIRRO LIBERDADE	Lixão	O próprio	Empresa privada	2000	Não	Sim
316380 São Miguel do Anta/MG	CONSORCIO INTERMUNICIPAL PARA GESTÃO DE RESIDUOS S	Unidade de triagem (galpão ou usina)	O próprio	Consortorio intermunicipal	2007	Não	Sim
355030 São Paulo/SP	Aterro Bandeirantes	Aterro sanitário	O próprio	Prefeitura ou SLU	1979	Não	Não
355030 São Paulo/SP	Aterro de Inertes Guianazes		O próprio		2000	Não	Não
355030 São Paulo/SP	Aterro de Inertes Itaquareia	Aterro de Resíduos da Construção Civil (=inertes	O próprio	Empresa privada	2009	Sim	Sim
355030 São Paulo/SP	Aterro de Inertes Lumina	Aterro de Resíduos da Construção Civil (=inertes	O próprio	Empresa privada	2009	Não	Sim
355030 São Paulo/SP	Aterro Guarapiranga		O próprio				Não
355030 São Paulo/SP	Aterro Itaquera		O próprio		2000		Não
355030 São Paulo/SP	Aterro Parelheiros		O próprio		2003		Não
355030 São Paulo/SP	Aterro Riuma	Outra	O próprio	Empresa privada	2005	Não	Sim
355030 São Paulo/SP	Aterro São João		O próprio		1992		Não
355030 São Paulo/SP	Aterro Vila Brasilândia	Aterro de Resíduos da Construção Civil (=inertes	O próprio	Empresa privada	2002	Não	Sim
355030 São Paulo/SP	ATT - MORELIX		O próprio		2005		Não
355030 São Paulo/SP	ATT - Pari		O próprio		2005		Não
355030 São Paulo/SP	ATT - Tuiuiu		O próprio		2005		Não
355030 São Paulo/SP	ATT 7 PRAIAS		O próprio		2005		Não
355030 São Paulo/SP	ATT BASE		O próprio		2005		Não
355030 São Paulo/SP	ATT PEPEC (Aricanduva)		O próprio		2005		Não
355030 São Paulo/SP	ATT PEPEC (Lageado)		O próprio		2005		Não
355030 São Paulo/SP	C.T.R. Leste	Aterro sanitário	O próprio	Empresa privada	2010	Não	Sim
355030 São Paulo/SP	CDR PEDREIRA - Centro de Disposição de Resíduos Lt	Aterro sanitário	O próprio	Empresa privada	2001	Não	Sim
355030 São Paulo/SP	Central de Triagem Barra Funda	Unidade de triagem (galpão ou usina)	O próprio	Associação de catadores		Não	Sim
355030 São Paulo/SP	Central de Triagem Camargo Novo	Unidade de triagem (galpão ou usina)	O próprio	Associação de catadores		Não	Sim
355030 São Paulo/SP	Central de Triagem Capela do Socorro	Unidade de triagem (galpão ou usina)	O próprio	Associação de catadores	2003	Não	Sim
355030 São Paulo/SP	Central de Triagem Granja Julieta (Sto Amaro)	Unidade de triagem (galpão ou usina)	O próprio	Associação de catadores	2003	Não	Sim
355030 São Paulo/SP	Central de Triagem Itaim Paulista	Unidade de triagem (galpão ou usina)	O próprio	Associação de catadores	2003	Não	Sim
355030 São Paulo/SP	Central de Triagem Itaquera	Unidade de triagem (galpão ou usina)	O próprio	Associação de catadores	2004	Não	Sim
355030 São Paulo/SP	Central de Triagem Jaçanã	Unidade de triagem (galpão ou usina)	O próprio	Associação de catadores	2003	Não	Sim
355030 São Paulo/SP	Central de Triagem Jaraguá	Unidade de triagem (galpão ou usina)	O próprio	Associação de catadores		Não	Sim
355030 São Paulo/SP	Central de Triagem Miguel Yunes	Unidade de triagem (galpão ou usina)	O próprio	Associação de catadores	2005	Não	Sim
355030 São Paulo/SP	Central de Triagem Mooca	Unidade de triagem (galpão ou usina)	O próprio	Associação de catadores	2003	Não	Sim
355030 São Paulo/SP	Central de Triagem Penha	Unidade de triagem (galpão ou usina)	O próprio	Associação de catadores	2003	Não	Sim

Entre as unidades que não estiveram em operação encontram-se algumas desativadas definitivamente.

TABELA Up01 - INFORMAÇÕES SOBRE AS UNIDADES DE PROCESSAMENTO

ANO DE  
REFERÊNCIA  
**2010**

Município de localização		Unidades de processamento dos resíduos sólidos situadas no município						
		Nome da unidade	Tipo da unidade segundo o município informante	Município responsável pelo gerenciamento	Operador	Início de operação	Recebe de outros municípios	Unidade em operação no ano de referência
Código	Nome/UF	Up001	Up003	Up079	Up004	Up002	Up012	Up051
<b>Região Sudeste</b>								
355030	São Paulo/SP	Central de Triagem Pinheiros	Unidade de triagem (galpão ou usina)	O próprio	Associação de catadores	2003	Não	Sim
355030	São Paulo/SP	Central de Triagem Pirituba	Unidade de triagem (galpão ou usina)	O próprio	Associação de catadores	2004	Não	Sim
355030	São Paulo/SP	Central de Triagem São Matheus	Unidade de triagem (galpão ou usina)	O próprio	Prefeitura ou SLU	2003	Não	Sim
355030	São Paulo/SP	Central de Triagem Sé	Unidade de triagem (galpão ou usina)	O próprio	Prefeitura ou SLU	2003	Não	Sim
355030	São Paulo/SP	Central de Triagem Taipas	Unidade de triagem (galpão ou usina)	O próprio		2005	Não	Não
355030	São Paulo/SP	Central de Triagem Vila Leopoldina	Unidade de triagem (galpão ou usina)	O próprio	Associação de catadores	2003	Não	Sim
355030	São Paulo/SP	Central de Triagem Vila Maria	Unidade de triagem (galpão ou usina)	O próprio	Associação de catadores	2003	Não	Sim
355030	São Paulo/SP	Central de Triagem Vila Prudente	Unidade de triagem (galpão ou usina)	O próprio	Associação de catadores	2004	Não	Não
355030	São Paulo/SP	Eco Ponto Bresser	Outra	O próprio	Prefeitura ou SLU	2003	Não	Sim
355030	São Paulo/SP	Eco Ponto Pinheiros	Outra	O próprio	Prefeitura ou SLU	2004	Não	Sim
355030	São Paulo/SP	Eco Ponto Tatuapé	Outra	O próprio	Prefeitura ou SLU	2005	Não	Sim
355030	São Paulo/SP	Eco Ponto Viaduto Vereador José Diniz	Outra	O próprio	Prefeitura ou SLU	2005	Não	Sim
355030	São Paulo/SP	Ecoponto Água Espreada	Outra	O próprio	Prefeitura ou SLU	2010	Não	Sim
355030	São Paulo/SP	Ecoponto Alceu Maynard	Outra	O próprio	Prefeitura ou SLU		Não	Sim
355030	São Paulo/SP	Ecoponto Alvarenga	Outra	O próprio	Prefeitura ou SLU	2008	Não	Sim
355030	São Paulo/SP	Ecoponto Anhaia Mello	Outra	O próprio	Prefeitura ou SLU	2008	Não	Sim
355030	São Paulo/SP	Ecoponto Bandeirantes	Outra	O próprio	Prefeitura ou SLU	2007	Não	Sim
355030	São Paulo/SP	Ecoponto Carlito Maia	Outra	O próprio	Prefeitura ou SLU	2007	Não	Sim
355030	São Paulo/SP	Ecoponto Casa Verde	Outra	O próprio	Prefeitura ou SLU	2010	Não	Sim
355030	São Paulo/SP	Ecoponto Cipoaba	Outra	O próprio	Prefeitura ou SLU	2008	Não	Sim
355030	São Paulo/SP	Ecoponto Cupecê	Outra	O próprio	Prefeitura ou SLU	2006	Não	Não
355030	São Paulo/SP	Ecoponto Glicério	Outra	O próprio	Prefeitura ou SLU	2009	Não	Sim
355030	São Paulo/SP	Ecoponto Imperador	Outra	O próprio	Prefeitura ou SLU	2006	Não	Sim
355030	São Paulo/SP	Ecoponto Jardim São Paulo	Outra	O próprio	Prefeitura ou SLU	2010	Não	Sim
355030	São Paulo/SP	Ecoponto Liberdade	Outra	O próprio	Prefeitura ou SLU	2010	Não	Sim
355030	São Paulo/SP	Ecoponto Mirandópolis	Outra	O próprio	Prefeitura ou SLU	2007	Não	Sim
355030	São Paulo/SP	Ecoponto Padre Nogueira Lopes	Outra	O próprio	Prefeitura ou SLU	2005	Não	Sim
355030	São Paulo/SP	Ecoponto Parque Fernanda	Outra	O próprio	Prefeitura ou SLU	2008	Não	Sim
355030	São Paulo/SP	Ecoponto Parque Guarani	Outra	O próprio	Prefeitura ou SLU	2009	Não	Sim
355030	São Paulo/SP	Ecoponto Pedro Nunes	Outra	O próprio	Prefeitura ou SLU	2010	Não	Sim
355030	São Paulo/SP	Ecoponto Penha 1	Outra	O próprio	Prefeitura ou SLU	2007	Não	Sim
355030	São Paulo/SP	Ecoponto Recanto dos Humildes	Outra	O próprio	Prefeitura ou SLU	2007	Não	Sim
355030	São Paulo/SP	Ecoponto Santa Cruz	Outra	O próprio	Prefeitura ou SLU	2009	Não	Sim
355030	São Paulo/SP	Ecoponto Tiquatira	Outra	O próprio	Prefeitura ou SLU	2010	Não	Sim
355030	São Paulo/SP	Ecoponto Viaduto Engenheiro Badra	Outra	O próprio	Prefeitura ou SLU	2007	Não	Sim
355030	São Paulo/SP	Ecoponto Vigário Godói	Outra	O próprio	Prefeitura ou SLU	2007	Não	Sim
355030	São Paulo/SP	Ecoponto Vila Cardoso Franco	Outra	O próprio	Prefeitura ou SLU	2010	Não	Sim
355030	São Paulo/SP	Est de Trat. De Saúde Jaguaré - ETD	Unid. tratamento por microondas ou autoclave	O próprio	Empresa privada	1999	Não	Sim
355030	São Paulo/SP	Transbordo Itatinga	Unidade de transbordo	O próprio	Empresa privada	1999	Não	Sim

TABELA Up01 - INFORMAÇÕES SOBRE AS UNIDADES DE PROCESSAMENTO

ANO DE  
REFERÊNCIA  
2010

Município de localização		Unidades de processamento dos resíduos sólidos situadas no município						
		Nome da unidade	Tipo da unidade segundo o município informante	Município responsável pelo gerenciamento	Operador	Início de operação	Recebe de outros municípios	Unidade em operação no ano de referência
Código	Nome/UF							
Região Sudeste		Up001	Up003	Up079	Up004	Up002	Up012	Up051
355030	São Paulo/SP	Transbordo Ponte Pequena	Unidade de transbordo	O próprio	Empresa privada	1971	Não	Sim
355030	São Paulo/SP	Transbordo Santo Amaro	Unidade de transbordo	O próprio	Empresa privada	1995	Não	Sim
355030	São Paulo/SP	Transbordo São João	Unidade de transbordo	O próprio	Empresa privada	2010	Não	Sim
355030	São Paulo/SP	Transbordo Vergueiro	Unidade de transbordo	O próprio	Empresa privada	1978	Não	Sim
355030	São Paulo/SP	Transbordo Vila Leopoldina		O próprio		2000		Não
355030	São Paulo/SP	Usina Vila Leopoldina		O próprio		1974		Não
316390	São Pedro da União/MG	Prefeitura Municipal	Aterro controlado	O próprio	Prefeitura ou SLU	2001	Não	Sim
355050	São Pedro do Turvo/SP	Aterro Sanitário Municipal	Aterro sanitário	O próprio	Prefeitura ou SLU	2003	Não	Sim
355040	São Pedro/SP	Aterro Sanitário de São Pedro	Aterro sanitário	O próprio	Prefeitura ou SLU		Sim	Sim
355080	São Sebastião da Gramma/SP	Aterro Sanitário Municipal	Lixão	O próprio	Prefeitura ou SLU	1970	Não	Sim
330530	São Sebastião do Alto/RJ	UNIDADE DE TRIAGEM DE RESÍDUOS SÓLIDOS	Unidade de triagem (galpão ou usina)	O próprio	Prefeitura ou SLU	2008	Não	Sim
316450	São Sebastião do Maranhão/MG	Lixão	Lixão	O próprio	Prefeitura ou SLU	1989	Não	Sim
316470	São Sebastião do Paraíso/MG	Aterro Controlado Municipal	Aterro controlado	O próprio	Prefeitura ou SLU		Não	Sim
316480	São Sebastião do Rio Preto/MG	Aterro Controlado	Aterro controlado	O próprio	Prefeitura ou SLU	2010	Não	Sim
355070	São Sebastião/SP	Aterro da Baleia	Lixão	O próprio	Prefeitura ou SLU	1987	Não	Não
355070	São Sebastião/SP	Aterro da Baleia-2	Aterro controlado	O próprio	Prefeitura ou SLU	2001	Não	Não
355070	São Sebastião/SP	Aterro do DERSA	Unidade de transbordo	O próprio	Prefeitura ou SLU		Não	Não
355070	São Sebastião/SP	Coopersuss	Unidade de triagem (galpão ou usina)	O próprio	Outro	1996	Não	Não
355070	São Sebastião/SP	Transbordo	Unidade de transbordo	O próprio	Prefeitura ou SLU	2001	Não	Sim
316500	São Tiago/MG	PREFEITURA MUNICIPAL DE SÃO TIAGO	Aterro controlado	O próprio	Outro	2010	Não	Sim
316500	São Tiago/MG	USINA DE TRIAGEM E RECICLAGEM DE LIXO	Unidade de triagem (galpão ou usina)	O próprio	Prefeitura ou SLU	2010	Não	Sim
355100	São Vicente/SP	Área de Transbordo e Triagem - Sambaia-tuba	Unidade de transbordo	O próprio	Prefeitura ou SLU	2002	Não	Sim
355100	São Vicente/SP	Coopercial	Unidade de triagem (galpão ou usina)	O próprio	Associação de catadores	2005	Não	Sim
316540	Sapucaí-Mirim/MG	Unidade de Transbordo	Outra	O próprio	Prefeitura ou SLU	2004	Não	Sim
316540	Sapucaí-Mirim/MG	UNIDADE DE TRIAGEM DE SAPUCAÍ-MIRIM	Unidade de triagem (galpão ou usina)	O próprio	Prefeitura ou SLU	2009	Não	Sim
316570	Senador Firmino/MG	UNIDADE DE TRIAGEM E COMPOSTAGEM DE RESIDUOS SOLID	Unidade de triagem (galpão ou usina)	O próprio	Prefeitura ou SLU	2007	Sim	Sim
316600	Senhora de Oliveira/MG	Unid. de Triagem de Senhora Oliveira	Unidade de triagem (galpão ou usina)	O próprio	Prefeitura ou SLU	2008	Não	Sim
316640	Seritinga/MG	Aterro controlado	Aterro controlado	O próprio	Prefeitura ou SLU		Sim	Sim
316670	Serra dos Aimorés/MG	Aterro Controlado de Serra dos Aimorés	Aterro controlado	O próprio	Prefeitura ou SLU	2005	Não	Sim
316670	Serra dos Aimorés/MG	Vala específica de RSS	Vala específica de RSS	O próprio	Prefeitura ou SLU	2005	Não	Sim
320500	Serra/ES	Aterro Sanitário de Vila Nova de Colares	Aterro sanitário	O próprio		1992	Não	Não
320500	Serra/ES	Transbordo de Vila Nova dos Colares	Unidade de transbordo	O próprio	Empresa privada	1992	Não	Sim
320500	Serra/ES	Unidade de Triagem RECUPERLIXO	Unidade de triagem (galpão ou usina)	O próprio	Associação de catadores	1999	Sim	Sim
320500	Serra/ES	Vala Específica para RSS no aterro	Vala específica de RSS	O próprio	Empresa privada	1992	Não	Não
316690	Serrania/MG	Prefeitura Municipal de Serrania	Aterro sanitário	O próprio	Prefeitura ou SLU	2002	Não	Sim
316695	Serranópolis de Minas/MG	Usina de triagem e compostagem de resíduos sólidos	Outra	O próprio	Prefeitura ou SLU	2006	Não	Sim
316710	Serro/MG	Aterro Controlado Municipal de Serro	Aterro controlado	O próprio	Prefeitura ou SLU	2005	Não	Sim
316710	Serro/MG	Unidade Municipal de Disposição Final de RCD	Aterro de Resíduos da Construção Civil (=inertes	O próprio	Prefeitura ou SLU	2010	Não	Sim
355180	Sete Barras/SP	VALA PARA RESÍDUOS SÓLIDOS SETE BARRAS	Vala específica de RSS	O próprio	Prefeitura ou SLU		Não	Sim

Entre as unidades que não estiveram em operação encontram-se algumas desativadas definitivamente.

TABELA Up01 - INFORMAÇÕES SOBRE AS UNIDADES DE PROCESSAMENTO

ANO DE  
REFERÊNCIA  
**2010**

Município de localização	Unidades de processamento dos resíduos sólidos situadas no município							
	Nome da unidade	Nome da unidade	Nome da unidade	Nome da unidade	Nome da unidade	Nome da unidade	Nome da unidade	
Código	Nome/UF	Nome da unidade	Nome da unidade	Nome da unidade	Nome da unidade	Nome da unidade	Nome da unidade	
Região Sudeste		Up001	Up003	Up079	Up004	Up002	Up012	Up051
316720	Sete Lagoas/MG	Disposição Final de Resíduos Sólidos	Aterro controlado	O próprio	Prefeitura ou SLU	2001	Não	Sim
316750	Simão Pereira/MG	Aterro Controlado de Simão Pereira	Aterro controlado	O próprio	Prefeitura ou SLU		Não	Sim
316760	Simonésia/MG	LIXÃO DE SIMONÉSIA	Lixão	O próprio	Prefeitura ou SLU	2010	Não	Sim
355210	Socorro/SP	Aterro Sanitário Municipal	Aterro sanitário	O próprio	Prefeitura ou SLU	2003	Não	Sim
316780	Soledade de Minas/MG	ATERRO CONTROLADO DE SOLEDADE DE MINAS	Aterro controlado	O próprio	Prefeitura ou SLU	2001	Não	Sim
355220	Sorocaba/SP	Aterro Municipal de Resíduos Inertes	Área de reciclagem de RCD (=un reciclagem ent	O próprio	Prefeitura ou SLU	2006	Não	Sim
355220	Sorocaba/SP	Aterro Sanitário Industrial Municipal de Sorocaba	Aterro sanitário	O próprio	Empresa privada	1985	Não	Sim
355230	Sud Mennucci/SP	Aterro Sanitário Sud Mennucci	Aterro sanitário	O próprio	Prefeitura ou SLU	2000	Não	Sim
355255	Suzanápolis/SP	Aterro Sanitário de Suzanápolis	Aterro sanitário	O próprio	Prefeitura ou SLU	2007	Não	Sim
355270	Tabatinga/SP	ATERRO SANITARIO MUNICIPAL	Aterro sanitário	O próprio	Prefeitura ou SLU	2007	Não	Sim
316800	Taiobeiras/MG	Aterro Controlado	Aterro controlado	O próprio	Prefeitura ou SLU	2003	Não	Sim
355330	Tambaú/SP	Aterro em Valas de Tambaú	Aterro controlado	O próprio	Prefeitura ou SLU	2008	Não	Sim
316820	Tapirai/MG	LIXÃO DE TAPIRAI	Lixão	O próprio	Prefeitura ou SLU	2006	Não	Sim
355350	Tapirai/SP	Aterro Sanitário Municipal	Aterro sanitário	O próprio	Prefeitura ou SLU	2002	Não	Sim
355370	Taquaritinga/SP	Área de Transbordo e Triagem de Resíduos da Const.	Área de transb e triagem de RCD e volumosos (=	O próprio	Prefeitura ou SLU	2009	Não	Sim
355370	Taquaritinga/SP	Aterro controlado de RS de Taquaritinga	Aterro controlado	O próprio	Prefeitura ou SLU	2002	Não	Sim
355380	Taquarituba/SP	Taquarituba	Aterro sanitário	O próprio	Prefeitura ou SLU	2002	Não	Sim
355400	Tatui/SP	Aterro Municipal de Tatui	Aterro controlado	O próprio	Prefeitura ou SLU		Não	Sim
355410	Taubaté/SP	Aterro Sanitário Municipal	Aterro controlado	O próprio	Prefeitura ou SLU	1977	Não	Sim
316850	Teixeiras/MG	Lixão de Teixeira	Lixão	O próprio	Prefeitura ou SLU	1992	Não	Sim
355430	Teodoro Sampaio/SP	Aterro em Valas Teodoro Sampaio	Aterro controlado	O próprio	Prefeitura ou SLU	2010	Não	Sim
316860	Teófilo Otoni/MG	Aterro Controlado	Aterro controlado	O próprio	Prefeitura ou SLU	1984	Não	Sim
316860	Teófilo Otoni/MG	Vala para RSS		O próprio		2000		Não
355440	Terra Roxa/SP	Aterro Sanitário em Valas de Terra Roxa	Aterro sanitário	O próprio	Prefeitura ou SLU	2000	Não	Sim
316900	Tocantins/MG	Centro de Tratamneto de Resíduos Sólidos	Aterro sanitário	O próprio	Empresa privada	2008	Não	Sim
355465	Torre de Pedra/SP	Aterro Controlado de Torre de Pedra	Aterro controlado	O próprio	Prefeitura ou SLU	2009	Não	Sim
355480	Tremembé/SP	Resicontrol Serviços Ambientais	Aterro sanitário	O próprio	Empresa privada	1999	Sim	Sim
316930	Três Corações/MG	aterro sanitário	Aterro sanitário	O próprio	Prefeitura ou SLU	2001	Não	Sim
355490	Três Fronteiras/SP	Aterro Sanitário em Valas	Aterro sanitário	O próprio	Prefeitura ou SLU	2010	Não	Sim
316935	Três Marias/MG	Aterro Controlado Municipal	Aterro controlado	O próprio	Prefeitura ou SLU	2005	Não	Sim
355500	Tupã/SP	Aterro Sanitário Municipal	Aterro sanitário	O próprio	Empresa privada	2005	Não	Sim
317000	Ubai/MG	Lixão de Ubai	Lixão	O próprio	Prefeitura ou SLU	2010	Não	Sim
317010	Uberaba/MG	Aterro Controlado (Antigo)	Aterro controlado	O próprio	Prefeitura ou SLU	1990	Não	Não
317010	Uberaba/MG	Aterro Sanitário	Aterro sanitário	O próprio	Empresa privada	2005	Não	Sim
317010	Uberaba/MG	Bota Fora Pedreira	Outra	O próprio	Prefeitura ou SLU	1997	Não	Não
317010	Uberaba/MG	Bota fora Pedreira de Léa	Aterro de Resíduos da Construção Civil (=inertes	O próprio	Prefeitura ou SLU	2009	Não	Sim
317010	Uberaba/MG	Incinerador	Outra	O próprio	Empresa privada	1999	Não	Não
317010	Uberaba/MG	Sterlix	Unid. tratamento por microondas ou autoclave	O próprio	Empresa privada	2007	Não	Sim

TABELA Up01 - INFORMAÇÕES SOBRE AS UNIDADES DE PROCESSAMENTO

ANO DE  
REFERÊNCIA  
**2010**

Município de localização	Unidades de processamento dos resíduos sólidos situadas no município							
	Nome da unidade	Nome da unidade	Nome da unidade	Nome da unidade	Nome da unidade	Nome da unidade	Nome da unidade	
Código	Nome/UF	Nome da unidade	Nome da unidade	Nome da unidade	Nome da unidade	Nome da unidade	Nome da unidade	
Região Sudeste		Up001	Up003	Up079	Up004	Up002	Up012	Up051
317010	Uberaba/MG	Usina de Compostagem	Unidade de compostagem (pátio ou usina)	O próprio	Prefeitura ou SLU	1986	Não	Não
317010	Uberaba/MG	Usina de Triagem	Unidade de triagem (galpão ou usina)	O próprio	Prefeitura ou SLU	1986	Não	Não
317020	Uberlândia/MG	Aterro Sanitário Municipal	Aterro sanitário	O próprio	Empresa privada	1997	Não	Sim
317020	Uberlândia/MG	Fazenda Santa Terezinha	Aterro de Resíduos da Construção Civil (=inertes)	O próprio	Prefeitura ou SLU	2002	Não	Sim
317020	Uberlândia/MG	Galpão de Triagem	Unidade de triagem (galpão ou usina)	O próprio	Associação de catadores	2003	Não	Sim
355550	Ubirajara/SP	aterro sanitário	Aterro sanitário	O próprio	Prefeitura ou SLU	2000	Não	Sim
317043	União de Minas/MG	Aterro Controlado	Aterro controlado	O próprio	Prefeitura ou SLU	2000	Não	Sim
355580	Urânia/SP	Aterro Sanitário em Valas	Aterro controlado	O próprio	Prefeitura ou SLU	2002	Não	Sim
317047	Uruana de Minas/MG	Aterro Controlado	Aterro sanitário	O próprio	Prefeitura ou SLU	2004	Não	Sim
317052	Uruçuia/MG	SECRETARIA MUNICIPAL DE MEIO AMBIENTE E DESENVOLVI	Aterro sanitário	O próprio	Prefeitura ou SLU	1997	Não	Sim
355600	Urupês/SP	Aterro Sanitário em valas	Aterro sanitário	O próprio	Prefeitura ou SLU	2008	Não	Sim
330610	Valença/RJ	Lixão de Quirino	Lixão	O próprio	Prefeitura ou SLU	2008	Não	Sim
355630	Valparaíso/SP	Aterro Sanitário Municipal de Valparaíso	Aterro sanitário	O próprio	Prefeitura ou SLU	2010	Não	Sim
320503	Vargem Alta/ES	Lixão Boa Esperança	Lixão	O próprio	Prefeitura ou SLU		Não	Sim
317060	Vargem Bonita/MG	Aterro Controlado	Aterro controlado	O próprio	Prefeitura ou SLU	2004	Não	Sim
355640	Vargem Grande do Sul/SP	Aterro Sanitário	Aterro sanitário	O próprio	Prefeitura ou SLU		Não	Não
355640	Vargem Grande do Sul/SP	lixão	Lixão	O próprio	Prefeitura ou SLU	1970	Não	Sim
317070	Varginha/MG	Aterro Controlado de Varginha	Aterro controlado	O próprio	Prefeitura ou SLU		Não	Sim
317075	Varjão de Minas/MG	URC Varjão de Minas	Unidade de triagem (galpão ou usina)	O próprio	Prefeitura ou SLU	2002	Não	Sim
330615	Varre-Sai/RJ	Lixão de Varre-Sai	Lixão	O próprio	Prefeitura ou SLU	2009	Não	Sim
317080	Várzea da Palma/MG	Lixão de Várzea da Palma	Lixão	O próprio	Prefeitura ou SLU		Não	Sim
330620	Vassouras/RJ	Prefeitura Municipal de Vassouras	Aterro controlado	O próprio	Prefeitura ou SLU		Não	Sim
317100	Vazante/MG	Recicla Vazante	Área de reciclagem de RCD (=un reciclagem ent	O próprio	Prefeitura ou SLU	2009	Não	Sim
317115	Vermelho Novo/MG	Aterro controlado de Vermelho Novo	Aterro controlado	O próprio	Prefeitura ou SLU	2001	Não	Sim
317120	Vespasiano/MG	ATERRO CONTROLADO	Aterro controlado	O próprio	Prefeitura ou SLU	1997	Sim	Sim
317130	Viçosa/MG	Aterro Sanitário	Aterro sanitário	O próprio	Outro	2000	Não	Sim
320515	Vila Pavão/ES	Prefeitura Municipal de Vila Pavão - ES	Lixão	O próprio	Prefeitura ou SLU		Não	Sim
355680	Viradouro/SP	Viradouro	Aterro sanitário	O próprio	Prefeitura ou SLU	2009	Não	Sim
317170	Virgínia/MG	ATERRO SANITÁRIO DO BAIRRO MOINHO	Aterro sanitário	O próprio	Prefeitura ou SLU	1997	Não	Sim
317190	Virgolândia/MG	Usina de Compostagem - Virgolândia	Unidade de compostagem (pátio ou usina)	O próprio	Prefeitura ou SLU	2004	Não	Sim
317200	Visconde do Rio Branco/MG	ATERRO SANITÁRIO	Aterro sanitário	O próprio	Prefeitura ou SLU	2001	Não	Sim
355695	Vitória Brasil/SP	PREFEITURA MUNICIPAL DE VITÓRIA BRASIL	Vala específica de RSS	O próprio	Prefeitura ou SLU	2010	Não	Não
320530	Vitória/ES	Galpão da Amariv	Unidade de triagem (galpão ou usina)	O próprio	Associação de catadores	2006	Não	Sim
320530	Vitória/ES	Galpão da Ascamare	Unidade de triagem (galpão ou usina)	O próprio	Associação de catadores	2003	Não	Sim
320530	Vitória/ES	Unidade de Compostagem - DESATIVADA	Unidade de compostagem (pátio ou usina)	O próprio	Prefeitura ou SLU	1990	Não	Não
320530	Vitória/ES	Unidade de Transbordo	Unidade de transbordo	O próprio	Prefeitura ou SLU	1991	Não	Sim
320530	Vitória/ES	Unidade de Triagem - desativada	Unidade de triagem (galpão ou usina)	O próprio	Prefeitura ou SLU	1990	Não	Não
330630	Volta Redonda/RJ	Associação de Catadores de Resíduos VR	Unidade de triagem (galpão ou usina)	O próprio	Prefeitura ou SLU	2000	Não	Sim
330630	Volta Redonda/RJ	Aterro Controlado	Aterro controlado	O próprio	Prefeitura ou SLU	1986	Não	Sim

Entre as unidades que não estiveram em operação encontram-se algumas desativadas definitivamente.

## TABELA Up01 - INFORMAÇÕES SOBRE AS UNIDADES DE PROCESSAMENTO

ANO DE  
REFERÊNCIA  
**2010**

Município de localização		Unidades de processamento dos resíduos sólidos situadas no município						
		Nome da unidade	Tipo da unidade segundo o município informante	Município responsável pelo gerenciamento	Operador	Início de operação	Recebe de outros municípios	Unidade em operação no ano de referência
Código	Nome/UF							
<b>Região Sudeste</b>		Up001	Up003	Up079	Up004	Up002	Up012	Up051
330630	Volta Redonda/RJ	Vala para RSS	Vala específica de RSS	O próprio	Prefeitura ou SLU	1986	Não	Sim
355700	Votorantim/SP	Aterro Sanitário Municipal de Votorantim	Aterro sanitário	O próprio	Empresa privada	2009	Não	Sim
355710	Votuporanga/SP	Aterro de Inerentes	Aterro de Resíduos da Construção Civil (=inertes	O próprio	Empresa privada	2002	Não	Sim
355710	Votuporanga/SP	Aterro Sanitário Proposta Engenharia Ltda	Aterro sanitário	O próprio	Empresa privada	2009	Sim	Sim

TABELA Up02  
INFORMAÇÕES SOBRE O FLUXO DE RESÍDUOS PARA AS UNIDADES DE  
PROCESSAMENTO



TABELA Up02 - INFORMAÇÕES SOBRE O FLUXO DE RESÍDUOS PARA AS UNIDADES DE PROCESSAMENTO

ANO DE  
REFERÊNCIA  
**2010**

Município de localização	Unidades de processamento dos resíduos sólidos situadas no município										
	Nome da unidade	Tipo de unidade, segundo o município informante	Município de origem dos resíduos	Quantidade de resíduos recebidos							
				Total	Dom+Pub	Saúde	Indústria	Entulho	Podas	Outros	
Código	Nome/UF			tonelada	tonelada	tonelada	tonelada	tonelada	tonelada	tonelada	
Região Sudeste		Up001	Up003	Up025	Up080	Up007	Up008	Up009	Up010	Up067	Up011
310050	Açucena/MG	LIXÃO MUNICIPAL	Lixão	Açucena/MG	60	30	0		30		
350010	Adamantina/SP	Prefeitura do Município de Adamantina	Unidade de triagem (galpão ou usina)	Adamantina/SP	9.118	9.034	46	0	38	0	0
320010	Afonso Cláudio/ES	ATERRO CONTROLADO DO MUNICÍPIO DE AFONSO CLÁUDIO	Aterro controlado	Afonso Cláudio/ES	6.013	6.000	12	0	0	1	0
310070	Água Comprida/MG	ATERRO CONTROLADO	Aterro controlado	Água Comprida/MG	828	820			8		
350030	Aguai/SP	ATERRO SANITÁRIO EM VALAS	Aterro controlado	Aguai/SP	4.541	4.224				317	
310080	Aguanil/MG	Aterro Controlado de Aguanil	Aterro controlado	Aguanil/MG	180	180	0	0	0	0	0
310080	Aguanil/MG	Unidade de Triagem de Aguanil	Unidade de triagem (galpão ou usina)	Aguanil/MG	30	0					30
310180	Alpercata/MG	Lixão de Alpercata	Lixão	Alpercata/MG							
315350	Alto Jequitibá/MG	Lixão Unidade 1	Lixão	Alto Jequitibá/MG	2.000	1.700				300	
350115	Alumínio/SP	ATERRO SANITÁRIO MUNICIPAL	Aterro sanitário	Alumínio/SP	9.027	9.027					
350120	Álvares Florence/SP	Prefeitura Municipal Álvares Florence	Aterro sanitário	Álvares Florence/SP	2.317	616	1	0	1.500	200	0
350130	Álvares Machado/SP	Aterro Controlado de Álvares Machado	Aterro controlado	Álvares Machado/SP	2.160	2.160					
350150	Alvinlândia/SP	ATERRO SANITÁRIO MUNICIPAL	Aterro sanitário	Alvinlândia/SP	150	150					
310240	Alvorada de Minas/MG	Aterro Controlado de Alvorada de Minas	Aterro controlado	Alvorada de Minas/MG	314	288	14		12		
350190	Amparo/SP	Aterro Sanitário Municipal de Amparo	Aterro sanitário	Águas de Lindóia/SP		4.794					
350190	Amparo/SP	Aterro Sanitário Municipal de Amparo	Aterro sanitário	Amparo/SP	31.677	14.400					
350190	Amparo/SP	Aterro Sanitário Municipal de Amparo	Aterro sanitário	Lindóia/SP		1.334					
350190	Amparo/SP	Aterro Sanitário Municipal de Amparo	Aterro sanitário	Monte Alegre do Sul/SP		1.553					
350190	Amparo/SP	Aterro Sanitário Municipal de Amparo	Aterro sanitário	Pinhalzinho/SP		2.599					
350190	Amparo/SP	Aterro Sanitário Municipal de Amparo	Aterro sanitário	Serra Negra/SP		6.997					
310280	Andrelândia/MG	Aterro Controlado	Aterro controlado	Andrelândia/MG	1.969	1.969	0	0	0		0
350230	Anhembi/SP	Anhembi	Aterro sanitário	Anhembi/SP	706	706					
350240	Anhumas/SP	PREFEITURA MUNICIPAL DE ANHUMAS	Aterro controlado	Anhumas/SP	545	545					
310290	Antônio Carlos/MG	ATERRO CONTROLADO	Aterro controlado	Antônio Carlos/MG	1.203	900	1		300		2
350270	Apiaí/SP	Aterro Sanitário de Apiaí	Aterro sanitário	Apiaí/SP	4.380	4.380					
350280	Araçatuba/SP	Aterro de Araçatuba-SP	Aterro sanitário	Araçatuba/SP	55.436	54.813			624		
350290	Araçoiaba da Serra/SP	Usina de reciclagem de lixo domiciliar	Unidade de triagem (galpão ou usina)	Araçoiaba da Serra/SP	14.089	14.089					
320060	Aracruz/ES	AMBITEC	Aterro sanitário	Aracruz/ES	22.915	22.800	115				
320060	Aracruz/ES	AMBITEC	Aterro sanitário	Fundão/ES	2.400	2.400					
320060	Aracruz/ES	AMBITEC	Aterro sanitário	Itaguaçu/ES	2.800	2.800					
320060	Aracruz/ES	AMBITEC	Aterro sanitário	Itarana/ES	2.100	2.100					
320060	Aracruz/ES	AMBITEC	Aterro sanitário	Jaguaré/ES	4.100	4.100					
320060	Aracruz/ES	AMBITEC	Aterro sanitário	João Neiva/ES	4.500	4.500					
320060	Aracruz/ES	AMBITEC	Aterro sanitário	Linhares/ES	31.000	31.000					
320060	Aracruz/ES	AMBITEC	Aterro sanitário	Santa Teresa/ES	3.300	3.300					
320060	Aracruz/ES	AMBITEC	Aterro sanitário	Vila Valério/ES	2.300	2.300					
310340	Araçuaí/MG	Aterro	Aterro controlado	Araçuaí/MG	2.336	2.336					
310340	Araçuaí/MG	Unidade RSS	Vala específica de RSS	Araçuaí/MG	8		8				
350310	Arandu/SP	Aterro Sanitário de Arandu	Aterro sanitário	Arandu/SP	2.175	1.020	3	0	1.152	0	0

TABELA Up02 - INFORMAÇÕES SOBRE O FLUXO DE RESÍDUOS PARA AS UNIDADES DE PROCESSAMENTO

ANO DE  
REFERÊNCIA  
**2010**

Município de localização	Unidades de processamento dos resíduos sólidos situadas no município										
	Nome da unidade	Tipo de unidade, segundo o município informante	Município de origem dos resíduos	Quantidade de resíduos recebidos							
				Total	Dom+Pub	Saúde	Indústria	Entulho	Podas	Outros	
Código	Nome/UF			tonelada	tonelada	tonelada	tonelada	tonelada	tonelada	tonelada	
Região Sudeste		Up001	Up003	Up025	Up080	Up007	Up008	Up009	Up010	Up067	Up011
350320	Araraquara/SP	Bolsão de entulho	Outra	Araraquara/SP	15.595				6.238	6.238	3.119
350320	Araraquara/SP	Central de Tratamento de Resíduos Serviço de Saúde	Unidade de tratamento por incineração	Araraquara/SP	384		384				
350320	Araraquara/SP	UNIDADE DE TRANSBORDO DE RESÍDUOS SÓLIDOS DOMICILI	Unidade de transbordo	Araraquara/SP	52.582	52.582					
350320	Araraquara/SP	Usina de Reciclagem	Unidade de triagem (galpão ou usina)	Araraquara/SP	3.588						3.588
350335	Arco-Iris/SP	Aterro Sanitário em Valas	Aterro controlado	Arco-Iris/SP	5	2	0	2	0	1	0
350400	Assis/SP	Aterro de Resíduos de Construção e Demolição	Aterro de Resíduos da Construção Civil (=inertes)	Assis/SP	52.873				52.873		
350400	Assis/SP	Aterro Sanitário de Rejeitos	Aterro controlado	Assis/SP	14.066	14.066					
350400	Assis/SP	CCOCASSIS Cooperativa de catadores de materiais re	Unidade de triagem (galpão ou usina)	Assis/SP	8.038	8.038					
350400	Assis/SP	ECOVALVERDE	Unidade de transbordo	Assis/SP	120	120					
350400	Assis/SP	Sterlix Ambiental Ltda	Unidade de transbordo	Assis/SP	62		62				
350400	Assis/SP	Usina de Reciclagem e Compostagem de Assis	Unidade de triagem (galpão ou usina)	Assis/SP	20.094	20.094					
350410	Atibaia/SP	Central de Triagem e Transbordo	Unidade de triagem (galpão ou usina)	Atibaia/SP	34.208	34.208					
350440	Avanhandava/SP	Aterro Sanitário em Valas - Brasil	Aterro sanitário	Avanhandava/SP	1.440	1.440					
320080	Baixo Guandu/ES	Unidade de Tratamento de Lixo	Aterro controlado	Baixo Guandu/ES	10.200	7.200				3.000	
350470	Balbinos/SP	BALBINOS - PREFEITURA MUNICIPAL DE BALBINOS	Aterro sanitário	Balbinos/SP	830	827	1		0	2	
310560	Barbacena/MG	Aterro Controlado	Aterro controlado	Alfredo Vasconcelos/MG		120					
310560	Barbacena/MG	Aterro Controlado	Aterro controlado	Barbacena/MG	21.836	21.600					20
310560	Barbacena/MG	Aterro Controlado	Aterro controlado	Desterro do Melo/MG		96					
350530	Barra Bonita/SP	Barra Bonita	Aterro sanitário	Barra Bonita/SP	9.920	7.200	12	1.100	960	648	0
350535	Barra do Chapéu/SP	Aterro Sanitário - Realce	Aterro sanitário	Barra do Chapéu/SP	651	649	1	0	2	0	0
310570	Barra Longa/MG	Prefeitura Municipal de Barra Longa	Aterro controlado	Barra Longa/MG	1.511	1.500	1		10	1	
330040	Barra Mansa/RJ	Lixão	Lixão	Barra Mansa/RJ	119.872	34.746	126		82.000	2.000	1.000
350550	Barretos/SP	Aterro Sanitário Municipal	Aterro sanitário	Barretos/SP	40.800	40.800					
350550	Barretos/SP	Usina de Reciclagem de Resíduos Domésticos	Unidade de triagem (galpão ou usina)	Barretos/SP	423	423					
310590	Barroso/MG	USINA DE TRIAGEM DE BARROSO	Unidade de compostagem (pátio ou usina)	Barroso/MG	3.650	3.650					
350590	Batatais/SP	Aterro Sanitário Municipal	Aterro sanitário	Batatais/SP	14.998	11.520				3.478	
310610	Belmiro Braga/MG	Aterro Controlado	Aterro controlado	Belmiro Braga/MG	481	480	0	0	0	1	0
310620	Belo Horizonte/MG	ASMARE Galpão Contorno	Unidade de triagem (galpão ou usina)	Belo Horizonte/MG	581	581					
310620	Belo Horizonte/MG	ASMARE Galpão Ituiutaba	Unidade de triagem (galpão ou usina)	Belo Horizonte/MG	2.173	2.173					
310620	Belo Horizonte/MG	Aterro de Inertes da CTRS BR040	Aterro de Resíduos da Construção Civil (=inertes)	Belo Horizonte/MG	290.716				290.716		
310620	Belo Horizonte/MG	Aterro Sanitário CTRS BR 040 - DESATIVADO	Aterro sanitário	Belo Horizonte/MG	8.981	5.998				362	2.621
310620	Belo Horizonte/MG	Célula de Saúde CTRS BR040	Vala específica de RSS	Belo Horizonte/MG	11.662		11.662				
310620	Belo Horizonte/MG	COMARP	Unidade de triagem (galpão ou usina)	Belo Horizonte/MG	1.307	1.307					
310620	Belo Horizonte/MG	Compostagem	Unidade de compostagem (pátio ou usina)	Belo Horizonte/MG	4.151	3.288				863	
310620	Belo Horizonte/MG	COOCAPEL	Unidade de triagem (galpão ou usina)	Belo Horizonte/MG	270	270					
310620	Belo Horizonte/MG	Coopemar Oeste	Unidade de triagem (galpão ou usina)	Belo Horizonte/MG	1.126	1.126					
310620	Belo Horizonte/MG	COOPERSOL Venda Nova	Unidade de triagem (galpão ou usina)	Belo Horizonte/MG	314	314					
310620	Belo Horizonte/MG	COOPERSOLI Barreiro	Unidade de triagem (galpão ou usina)	Belo Horizonte/MG	1.739	1.739					
310620	Belo Horizonte/MG	Est. Reciclagem Entulho CTRS BR040	Área de reciclagem de RCD (=un reciclagem entulho)	Belo Horizonte/MG	49.861				49.861		

TABELA Up02 - INFORMAÇÕES SOBRE O FLUXO DE RESÍDUOS PARA AS UNIDADES DE PROCESSAMENTO

ANO DE  
REFERÊNCIA  
**2010**

Município de localização	Unidades de processamento dos resíduos sólidos situadas no município										
	Nome da unidade	Tipo de unidade, segundo o município informante	Município de origem dos resíduos	Quantidade de resíduos recebidos							
				Total	Dom+Pub	Saúde	Indústria	Entulho	Podas	Outros	
Código	Nome/UF			tonelada	tonelada	tonelada	tonelada	tonelada	tonelada	tonelada	
Região Sudeste		Up001	Up003	Up025	Up080	Up007	Up008	Up009	Up010	Up067	Up011
310620	Belo Horizonte/MG	Estação de Transbordo CTRS BR040	Unidade de transbordo	Belo Horizonte/MG	269.661	257.133	139		775	8.993	2.621
310620	Belo Horizonte/MG	Estação Estoril	Área de reciclagem de RCD (=un reciclagem entulho)	Belo Horizonte/MG	27.368				27.368		
310620	Belo Horizonte/MG	Estação Pampulha	Área de reciclagem de RCD (=un reciclagem entulho)	Belo Horizonte/MG	59.519				59.519		
310640	Belo Vale/MG	Usina de Triagem	Unidade de triagem (galpão ou usina)	Belo Vale/MG	650	650					
310660	Bertópolis/MG	ATERRO MUNICIPAL	Aterro controlado	Bertópolis/MG	133	72	1		50	10	
310670	Betim/MG	ASCAPEL	Unidade de triagem (galpão ou usina)	Betim/MG	70.735	70.735					
310670	Betim/MG	ASCAPEL	Unidade de triagem (galpão ou usina)	Igarapé/MG	4.763	4.763					
310670	Betim/MG	ASCAPEL	Unidade de triagem (galpão ou usina)	Mário Campos/MG	1.900	1.900					
310670	Betim/MG	ASCAPEL	Unidade de triagem (galpão ou usina)	São Joaquim de Bicas/MG	3.583	3.583					
310670	Betim/MG	ASCAPEL	Unidade de triagem (galpão ou usina)	Sarzedo/MG	4.060	4.060					
350640	Bilac/SP	Aterro Sanitário Municipal	Aterro sanitário	Bilac/SP	1.351	550	1		800		
350680	Bocaina/SP	aterro municipal de bocaina	Aterro controlado	Bocaina/SP	2.976	2.880				96	
350700	Boituva/SP	transbordo municipal	Unidade de transbordo	Boituva/SP	11.954	11.954					
310810	Bonfim/MG	Unidade de Triagem	Unidade de triagem (galpão ou usina)	Bonfim/MG	300	300					
310825	Bonito de Minas/MG	ATERRO CONTROLADO PREFEITURA MUNICIPAL	Aterro controlado	Bonito de Minas/MG	48	48	0	0	0	0	0
310910	Bueno Brandão/MG	Aterro Sítio Laranjeira	Aterro controlado	Bueno Brandão/MG	93	53			40		
310925	Bugre/MG	Aterro Controlado de Bugre	Aterro controlado	Bugre/MG	295	295	0	0	0	0	0
350800	Buri/SP	ATERRO SANITÁRIO	Aterro sanitário	Buri/SP	2.192	2.192					
350810	Buritama/SP	Aterro Sanitário	Aterro sanitário	Buritama/SP	4.600						
310940	Buritzeiro/MG	Aterro Controlado Municipal	Aterro controlado	Buritzeiro/MG	4.352						
350840	Cabreúva/SP	aterro sanitário municipal	Aterro sanitário	Cabreúva/SP	10.000	10.000					
310970	Cachoeira de Minas/MG	Aterro Controlado	Aterro controlado	Cachoeira de Minas/MG	2.047	1.560	2		480	5	
350870	Caconde/SP	Aterro Sanitário de Caconde	Aterro sanitário	Caconde/SP	3.744	3.744					
311010	Caiana/MG	Caiana	Aterro controlado	Caiana/MG	4	2	0		1	1	
350900	Caieiras/SP	CTR Caieiras	Aterro sanitário	São Paulo/SP	1.797.174	146.537					1.650.637
311060	Cambuí/MG	ATERRO CONTROLADO DE CAMBUÍ	Aterro controlado	Cambuí/MG	7.339	7.200	19	0	0	120	0
350950	Campinas/SP	Aterro Sanitário	Aterro sanitário	Campinas/SP	410.779	399.778				10.852	149
350950	Campinas/SP	Barão Geraldo e Brava Gente - Barão	Unidade de triagem (galpão ou usina)	Campinas/SP	975						975
350950	Campinas/SP	Batistão - Havilá	Unidade de triagem (galpão ou usina)	Campinas/SP	409						409
350950	Campinas/SP	Casa Azul e Satélite Íris - Antonio da Costa Santo	Unidade de triagem (galpão ou usina)	Campinas/SP	1.406						1.406
350950	Campinas/SP	Cooperativa Aliança	Unidade de triagem (galpão ou usina)	Campinas/SP	73						73
350950	Campinas/SP	Cooperativa São Bernardo	Unidade de triagem (galpão ou usina)	Campinas/SP	830						830
350950	Campinas/SP	Divipaz	Unidade de triagem (galpão ou usina)	Campinas/SP	610						610
350950	Campinas/SP	Dom Bosco	Unidade de triagem (galpão ou usina)	Campinas/SP	299						299
350950	Campinas/SP	Igreja Nova Aparecida / Proença - Reciclar	Unidade de triagem (galpão ou usina)	Campinas/SP	485						485
350950	Campinas/SP	Irmã Heleni - Gautien - Santa Genebra	Unidade de triagem (galpão ou usina)	Campinas/SP	147						147
350950	Campinas/SP	Microondas	Unid. tratamento por microondas ou autoclave	Campinas/SP	1.775		1.775				
350950	Campinas/SP	Nova Aparecida - Bom Sucesso	Unidade de triagem (galpão ou usina)	Campinas/SP	307						307
350950	Campinas/SP	Santo Expedito	Unidade de triagem (galpão ou usina)	Campinas/SP	220						220

TABELA Up02 - INFORMAÇÕES SOBRE O FLUXO DE RESÍDUOS PARA AS UNIDADES DE PROCESSAMENTO

ANO DE  
REFERÊNCIA  
**2010**

Município de localização	Unidades de processamento dos resíduos sólidos situadas no município									
	Nome da unidade	Tipo de unidade, segundo o município informante	Município de origem dos resíduos	Quantidade de resíduos recebidos						
				Total	Dom+Pub	Saúde	Indústria	Entulho	Podas	Outros
Código	Nome/UF			tonelada	tonelada	tonelada	tonelada	tonelada	tonelada	tonelada
<b>Região Sudeste</b>				Up080	Up007	Up008	Up009	Up010	Up067	Up011
	Up001	Up003	Up025							
350950	Campinas/SP	Santos Dumont	Unidade de triagem (galpão ou usina)	Campinas/SP	71					71
350950	Campinas/SP	Unidade Recicladora de Materiais	Área de reciclagem de RCD (=un reciclagem entulho)	Campinas/SP	200.000			200.000		
350950	Campinas/SP	URM - Tatuapé	Unidade de triagem (galpão ou usina)	Campinas/SP	739					739
311140	Campo Florido/MG	Campo Florido	Aterro controlado	Campo Florido/MG	1.238	1.157		80		1
350960	Campo Limpo Paulista/SP	Cooperativa de Trabalho dos coletores de lixo e ma	Unidade de triagem (galpão ou usina)	Campo Limpo Paulista/SP	600	600				
350970	Campos do Jordão/SP	Aterro de Inertes	Aterro de Resíduos da Construção Civil (=inertes)	Campos do Jordão/SP	35.131			35.131		
350970	Campos do Jordão/SP	Estação Transbordo.	Unidade de transbordo	Campos do Jordão/SP	22.247	22.247				
330100	Campos dos Goytacazes/RJ	Aterro Controlado do Codin	Aterro controlado	Campos dos Goytacazes/RJ	274.000	118.000		156.000		
330100	Campos dos Goytacazes/RJ	Unidade de Autoclavagem	Unid. tratamento por microondas ou autoclave	Campos dos Goytacazes/RJ	1.100		1.100			
330100	Campos dos Goytacazes/RJ	Usina de Santo Amaro	Unidade de triagem (galpão ou usina)	Campos dos Goytacazes/RJ	7.500	7.500				
311210	Caparaó/MG	Aterro Controlado	Aterro controlado	Caparaó/MG	288	288				
311210	Caparaó/MG	Aterro de Resíduos da Construção Civil	Aterro de Resíduos da Construção Civil (=inertes)	Caparaó/MG	192			192		
351030	Capela do Alto/SP	Aterro Sanitário Municipal e Usina de Reciclagem	Aterro sanitário	Capela do Alto/SP	3.791	2.943	28	0	676	144
311265	Capitão Andrade/MG	Usina de Triagem e Compostagem de Resíduos Sólidos	Outra	Capitão Andrade/MG	1.419	438	1		980	
311300	Carai/MG	ATERRO CONTROLADO DE CARAI	Aterro controlado	Carai/MG	480	480				
330115	Cardoso Moreira/RJ	Lixão de Cardoso Moreira	Lixão	Cardoso Moreira/RJ	13.068	4.680	4		8.000	384
351070	Cardoso/SP	UNIDADE - ATERRO CONTROLADO	Aterro controlado	Cardoso/SP	1.460	1.460				
351070	Cardoso/SP	UNIDADE - ATERRO DE RESÍDUOS DA CONSTRUÇÃO CIVIL	Aterro de Resíduos da Construção Civil (=inertes)	Cardoso/SP	350			350		
351070	Cardoso/SP	UNIDADE DE MANEJO DE PODAS	Unidade de manejo de galhadas e podas	Cardoso/SP	120					120
320130	Cariacica/ES	Central de Tratamento de Resíduos	Aterro sanitário	Domingos Martins/ES	4.212	2.766	1.446		0	
320130	Cariacica/ES	Central de Tratamento de Resíduos	Aterro sanitário	Linhares/ES	165	48	117		0	
320130	Cariacica/ES	Central de Tratamento de Resíduos	Aterro sanitário	Marechal Floriano/ES	2.736	2.732	4		0	
320130	Cariacica/ES	Central de Tratamento de Resíduos	Aterro sanitário	Santa Leopoldina/ES	868	866	2		0	
320130	Cariacica/ES	Central de Tratamento de Resíduos	Aterro sanitário	Santa Maria de Jetibá/ES	1.289	1.289	0		0	
320130	Cariacica/ES	Central de Tratamento de Resíduos	Aterro sanitário	Serra/ES	109.710	108.088	594		1.028	
320130	Cariacica/ES	Central de Tratamento de Resíduos	Aterro sanitário	Venda Nova do Imigrante/ES	3.437	3.429	8		0	
320130	Cariacica/ES	Central de Tratamento de Resíduos	Aterro sanitário	Viana/ES	7.302	7.301	1		0	
320130	Cariacica/ES	Central de Tratamento de Resíduos	Aterro sanitário	Vitória/ES	191.206	117.306	1.514		72.386	
320130	Cariacica/ES	Estação de Transferência de Resíduos Classe II	Unidade de transbordo	Cariacica/ES	114.976	114.976				
320130	Cariacica/ES	Estação de Transferência de Resíduos Classe II	Unidade de transbordo	Domingos Martins/ES	4.100	4.100				
320130	Cariacica/ES	Estação de Transferência de Resíduos Classe II	Unidade de transbordo	Marechal Floriano/ES	2.164	2.164				
320130	Cariacica/ES	Estação de Transferência de Resíduos Classe II	Unidade de transbordo	Santa Leopoldina/ES	641	641				
320130	Cariacica/ES	Estação de Transferência de Resíduos Classe II	Unidade de transbordo	Serra/ES	118.320	118.320				
320130	Cariacica/ES	Estação de Transferência de Resíduos Classe II	Unidade de transbordo	Venda Nova do Imigrante/ES	3.776	3.776				
320130	Cariacica/ES	Estação de Transferência de Resíduos Classe II	Unidade de transbordo	Viana/ES	15.098	15.098				
320130	Cariacica/ES	Estação de Transferência de Resíduos Classe II	Unidade de transbordo	Vitória/ES	141.580	141.580				
311370	Carlos Chagas/MG	ASCATA	Unidade de triagem (galpão ou usina)	Carlos Chagas/MG	240					
311370	Carlos Chagas/MG	Aterro Controlado	Aterro controlado	Carlos Chagas/MG	3.050					
311370	Carlos Chagas/MG	Unidade de Triagem	Unidade de triagem (galpão ou usina)	Carlos Chagas/MG	3.050					

TABELA Up02 - INFORMAÇÕES SOBRE O FLUXO DE RESÍDUOS PARA AS UNIDADES DE PROCESSAMENTO

ANO DE  
REFERÊNCIA  
**2010**

Município de localização	Unidades de processamento dos resíduos sólidos situadas no município									
	Nome da unidade	Tipo de unidade, segundo o município informante	Município de origem dos resíduos	Quantidade de resíduos recebidos						
				Total	Dom+Pub	Saúde	Indústria	Entulho	Podas	Outros
Código	Nome/UF			tonelada	tonelada	tonelada	tonelada	tonelada	tonelada	tonelada
<b>Região Sudeste</b>				Up080	Up007	Up008	Up009	Up010	Up067	Up011
	Up001	Up003	Up025							
311390	Carmo da Cachoeira/MG	USINA DE TRIAGEM E COMPOSTAGEM DE LIXO	Unidade de triagem (galpão ou usina)	Carmo da Cachoeira/MG	5.492					
311440	Carmo do Rio Claro/MG	Recicarmos	Unidade de triagem (galpão ou usina)	Carmo do Rio Claro/MG	3.600	3.600				
311455	Carneirinho/MG	Aterro controlado da Cidade de Carneirinho/MG	Aterro controlado	Carneirinho/MG	3.801	1.806	3	1.992		
311455	Carneirinho/MG	Aterro controlado do Distr. São Seb. Do Pontal	Aterro controlado	Carneirinho/MG	1.401	903		498		
311455	Carneirinho/MG	Aterro controlado Estrela da Barra	Aterro controlado	Carneirinho/MG	700	451		249		
311455	Carneirinho/MG	Aterro controlado Fátima do Pontal	Aterro controlado	Carneirinho/MG	275	150		125		
351090	Cássia dos Coqueiros/SP	Aterro Sanitário de Cássia dos Coqueiros	Aterro sanitário	Cássia dos Coqueiros/SP	473	473				
351110	Catanduva/SP	Aterro CGR - Consfran	Aterro sanitário	Ariranha/SP	1.965	1.965				
351110	Catanduva/SP	Aterro CGR - Consfran	Aterro sanitário	Bebedouro/SP	14.061	14.061				
351110	Catanduva/SP	Aterro CGR - Consfran	Aterro sanitário	Catanduva/SP	36.597	36.597				
351110	Catanduva/SP	Aterro CGR - Consfran	Aterro sanitário	Embaúba/SP	333	333				
351110	Catanduva/SP	Aterro CGR - Consfran	Aterro sanitário	Ibitinga/SP	13.302	13.302				
351110	Catanduva/SP	Aterro CGR - Consfran	Aterro sanitário	Itajobi/SP	2.304	2.304				
351110	Catanduva/SP	Aterro CGR - Consfran	Aterro sanitário	Novais/SP	700	700				
351110	Catanduva/SP	Aterro CGR - Consfran	Aterro sanitário	Palmares Paulista/SP	1.751	1.751				
351110	Catanduva/SP	Aterro CGR - Consfran	Aterro sanitário	Paraíso/SP	888	888				
351110	Catanduva/SP	Aterro CGR - Consfran	Aterro sanitário	Pindorama/SP	3.034	3.034				
351110	Catanduva/SP	Aterro CGR - Consfran	Aterro sanitário	Santa Adélia/SP	2.634	2.634				
311535	Catas Altas/MG	unidade de triagem e compostagem	Unidade de triagem (galpão ou usina)	Catas Altas/MG						
351150	Cerquilha/SP	Aterro Sanitário	Aterro sanitário	Cerquilha/SP	9.500	9.500				
351170	Charqueada/SP	Aterro Sanitário Municipal de Charqueadas	Aterro sanitário	Charqueada/SP						
311630	Cipotânea/MG	PREFEITURA MUNICIPAL DE CIPOTANEA	Aterro controlado	Cipotânea/MG	813	730		69	14	
320150	Colatina/ES	ATERRO DE RESÍDUOS DA CONSTRUÇÃO CIVIL	Aterro de Resíduos da Construção Civil (=inertes)	Colatina/ES	80.640	0	0	0	80.640	0
320150	Colatina/ES	Centro de Triagem Coletiva Seletiva	Unidade de triagem (galpão ou usina)	Colatina/ES		0				
320150	Colatina/ES	CETREU - Aterro Sanitário	Aterro sanitário	Colatina/ES	36.284	35.986	298			
351200	Colina/SP	Aterro Sanitário Municipal de Colina	Aterro sanitário	Colina/SP	3.480	3.480				
311790	Congonhal/MG	Aterro Controlado de Congonhal - Nova	Aterro controlado	Congonhal/MG	1.944					
311830	Conselheiro Lafaiete/MG	Aterro Municipal de Conselheiro Lafaiete	Lixão	Conselheiro Lafaiete/MG	146.364	36.504	0	0	109.860	0
311830	Conselheiro Lafaiete/MG	INCECO	Unidade de tratamento por incineração	Conselheiro Lafaiete/MG	139		139			
311840	Conselheiro Pena/MG	Aterro Controlado de Conselheiro Pena	Aterro controlado	Conselheiro Pena/MG	4.080	4.080				
311860	Contagem/MG	ASMAC - Bairro Riacho	Unidade de triagem (galpão ou usina)	Contagem/MG	1.330					
311860	Contagem/MG	Aterro de Inertes - Bairro São Sebastião	Aterro de Resíduos da Construção Civil (=inertes)	Contagem/MG	0					
311860	Contagem/MG	ATT - EBENZER	Unidade de triagem (galpão ou usina)	Contagem/MG	0					
311860	Contagem/MG	ATT - GRAMADUS	Unidade de triagem (galpão ou usina)	Contagem/MG	0					
311860	Contagem/MG	URPV 1 E - RUA HALLEY	Área de transb e triagem de RCD e volumosos (=AT	Contagem/MG	2.822					
311860	Contagem/MG	URPV 10 E - RUA PERIMETRAL	Área de transb e triagem de RCD e volumosos (=AT	Contagem/MG	993					
311860	Contagem/MG	URPV 11 E - RUA REFINARIA DUQUE DE CAXIAS	Área de transb e triagem de RCD e volumosos (=AT	Contagem/MG	1.811					
311860	Contagem/MG	URPV 12 E - AV. JOÃO GOMES CARDOSO	Área de transb e triagem de RCD e volumosos (=AT	Contagem/MG	27					
311860	Contagem/MG	URPV 13 E - RUA CARLOS PINHEIRO CHAGAS	Área de transb e triagem de RCD e volumosos (=AT	Contagem/MG	1.535					

TABELA Up02 - INFORMAÇÕES SOBRE O FLUXO DE RESÍDUOS PARA AS UNIDADES DE PROCESSAMENTO

ANO DE  
REFERÊNCIA  
2010

Município de localização		Unidades de processamento dos resíduos sólidos situadas no município									
		Nome da unidade	Tipo de unidade, segundo o município informante	Município de origem dos resíduos	Quantidade de resíduos recebidos						
Código	Nome/UF				Total	Dom+Pub	Saúde	Indústria	Entulho	Podas	Outros
		tonelada	tonelada	tonelada	tonelada	tonelada	tonelada	tonelada			
Região Sudeste		Up001	Up003	Up025	Up080	Up007	Up008	Up009	Up010	Up067	Up011
311860	Contagem/MG	URPV 14 E - AV. TANCREDO NEVES	Área de transb e triagem de RCD e volumosos (=AT	Contagem/MG	2.503						
311860	Contagem/MG	URPV 15 E - RUA FRANCISCO NORBERTO COSTA	Área de transb e triagem de RCD e volumosos (=AT	Contagem/MG	1.694						
311860	Contagem/MG	URPV 17 E - AV. DILSON DE OLIVEIRA	Área de transb e triagem de RCD e volumosos (=AT	Contagem/MG	1.602						
311860	Contagem/MG	URPV 18 E - AV.2	Área de transb e triagem de RCD e volumosos (=AT	Contagem/MG	3.952						
311860	Contagem/MG	URPV 19 E - RUA GUILHERME CIRIENE	Área de transb e triagem de RCD e volumosos (=AT	Contagem/MG	1.638						
311860	Contagem/MG	URPV 2 E - AV. ARTERIAL	Área de transb e triagem de RCD e volumosos (=AT	Contagem/MG	2.863						
311860	Contagem/MG	URPV 21 E - RUA DAS CANDEIAS	Área de transb e triagem de RCD e volumosos (=AT	Contagem/MG	3.523						
311860	Contagem/MG	URPV 25 E - RUA 1	Área de transb e triagem de RCD e volumosos (=AT	Contagem/MG	1.318						
311860	Contagem/MG	URPV 26 E - RUA P	Área de transb e triagem de RCD e volumosos (=AT	Contagem/MG	1.880						
311860	Contagem/MG	URPV 3 E - AV. CEL. JOVE SOARES	Área de transb e triagem de RCD e volumosos (=AT	Contagem/MG	2.316						
311860	Contagem/MG	URPV 31 E - RUA DR. CASSIANO	Área de transb e triagem de RCD e volumosos (=AT	Contagem/MG	1.145						
311860	Contagem/MG	URPV 32 E - RUA JOSÉ CAVALINI	Área de transb e triagem de RCD e volumosos (=AT	Contagem/MG	1.188						
311860	Contagem/MG	URPV 33 E - RUA SIMONÉSIA	Área de transb e triagem de RCD e volumosos (=AT	Contagem/MG	1.853						
311860	Contagem/MG	URPV 34 E - RUA ARAUCÁRIAS	Área de transb e triagem de RCD e volumosos (=AT	Contagem/MG	1.204						
311860	Contagem/MG	URPV 4 E - RUA RIO VOLGA	Área de transb e triagem de RCD e volumosos (=AT	Contagem/MG	3.933						
311860	Contagem/MG	URPV 8 E - VIA EXPRESSA	Área de transb e triagem de RCD e volumosos (=AT	Contagem/MG	1.751						
311860	Contagem/MG	URPV 9 E - RUA PADRE JOSÉ DINIZ	Área de transb e triagem de RCD e volumosos (=AT	Contagem/MG	1.159						
351240	Cordeirópolis/SP	Aterro Controlado do Município de Cordeirópolis	Aterro controlado	Cordeirópolis/SP	7.056	7.056					
311930	Coromandel/MG	Aterro Controlado de Coromandel	Aterro controlado	Coromandel/MG	4.745	4.563			93		90
351270	Corumbataí/SP	Aterro Sanitário de Corumbataí	Aterro sanitário	Corumbataí/SP	600	600					
351270	Corumbataí/SP	Central de Triagem da Coleta Seletiva	Unidade de triagem (galpão ou usina)	Corumbataí/SP	120	120					
351320	Cristais Paulista/SP	Aterro Sanitário de Cristais Paulista	Aterro sanitário	Cristais Paulista/SP	3.660	3.264					396
351330	Cruzália/SP	Cruzália	Aterro sanitário	Cruzália/SP	434	434	0	0	0		0
351340	Cruzeiro/SP	Aterro Controlado Municipal	Aterro de Resíduos da Construção Civil (=inertes)	Cruzeiro/SP	42.000				42.000		
312125	Delta/MG	USINA DE TRIAGEM E COMPOSTAGEM	Unidade de triagem (galpão ou usina)	Delta/MG	1.224	1.224					
312140	Desterro de Entre Rios/MG	ATERRO CONTROLADO	Aterro controlado	Desterro de Entre Rios/MG	852	850	2				
312180	Dionísio/MG	USINA DE TRIAGEM E COMPOSTAGEM DE LIXO	Unidade de triagem (galpão ou usina)	Dionísio/MG	2.220	2.220					
351385	Dirce Reis/SP	Prefeitura Municipal de Dirce Reis	Aterro sanitário	Dirce Reis/SP	360	360					
312200	Divino/MG	ATERRO SANITÁRIO COMUNIDADE MORRO REDONDO	Aterro sanitário	Divino/MG	150						
312230	Divinópolis/MG	Aterro Controlado	Aterro controlado	Divinópolis/MG	51.580	51.100					480
312230	Divinópolis/MG	Centro municipal de triagem	Unidade de triagem (galpão ou usina)	Divinópolis/MG	20.000	20.000					
312310	Dores de Guanhães/MG	Usina de Triagem e Compostagem	Unidade de triagem (galpão ou usina)	Dores de Guanhães/MG	187	187					0
312340	Doresópolis/MG	LIXÃO DE DORESÓPOLIS	Lixão	Doresópolis/MG							
351440	Dracena/SP	Aterro Sanitário	Aterro sanitário	Dracena/SP	7.200	7.200					
330170	Duque de Caxias/RJ	Área p/ entulho/mat. Cobert - Gramacho	Aterro de Resíduos da Construção Civil (=inertes)	Rio de Janeiro/RJ	1.189.804				1.189.804		
330170	Duque de Caxias/RJ	Área para RSS - Gramacho	Vala específica de RSS	Duque de Caxias/RJ	487		487				
330170	Duque de Caxias/RJ	Área para RSS - Gramacho	Vala específica de RSS	Mesquita/RJ	1		1				
330170	Duque de Caxias/RJ	Área para RSS - Gramacho	Vala específica de RSS	Nilópolis/RJ	210		210				
330170	Duque de Caxias/RJ	Área para RSS - Gramacho	Vala específica de RSS	Queimados/RJ	84		84				

TABELA Up02 - INFORMAÇÕES SOBRE O FLUXO DE RESÍDUOS PARA AS UNIDADES DE PROCESSAMENTO

ANO DE  
REFERÊNCIA  
**2010**

Município de localização	Unidades de processamento dos resíduos sólidos situadas no município									
	Nome da unidade	Tipo de unidade, segundo o município informante	Município de origem dos resíduos	Quantidade de resíduos recebidos						
				Total	Dom+Pub	Saúde	Indústria	Entulho	Podas	Outros
Código	Nome/UF			tonelada	tonelada	tonelada	tonelada	tonelada	tonelada	tonelada
<b>Região Sudeste</b>				Up080	Up007	Up008	Up009	Up010	Up067	Up011
	Up001	Up003	Up025							
330170	Duque de Caxias/RJ	Área para RSS - Gramacho	Vala específica de RSS	Rio de Janeiro/RJ	6.642		6.642			
330170	Duque de Caxias/RJ	Aterro Gramacho	Aterro sanitário	Duque de Caxias/RJ	419.026	418.539	487			
330170	Duque de Caxias/RJ	Aterro Gramacho	Aterro sanitário	Mesquita/RJ	1.626	1.625	1			
330170	Duque de Caxias/RJ	Aterro Gramacho	Aterro sanitário	Nilópolis/RJ	65.770	65.559	210			
330170	Duque de Caxias/RJ	Aterro Gramacho	Aterro sanitário	Queimados/RJ	33.662	33.578	84			
330170	Duque de Caxias/RJ	Aterro Gramacho	Aterro sanitário	Rio de Janeiro/RJ	2.029.158	1.992.798	6.642		1.948	27.770
330170	Duque de Caxias/RJ	Aterro Gramacho	Aterro sanitário	São João de Meriti/RJ	111.936	111.936				
351495	Embaúba/SP	UNIDADE DE RECICLAGEM E COMPOSTAGEM DE LIXO	Aterro sanitário	Embaúba/SP	434	432			2	
351495	Embaúba/SP	UNIDADE DE RECICLAGEM E COMPOSTAGEM DE LIXO	Aterro sanitário	Paraíso/SP	144	144				
351500	Embu/SP	Aterro Sanitário	Aterro controlado	Embaúba/SP		0				
351500	Embu/SP	Aterro Sanitário	Aterro controlado	Embu/SP	0		0	0	0	0
330180	Engenheiro Paulo de Frontin/RJ	Lixão Palmeira da Serra	Lixão	Engenheiro Paulo de Frontin/RJ	1.152					
312510	Extrema/MG	Aterro Sanitário e Usina de Triagem	Aterro sanitário	Extrema/MG	10.602	8.390	12	0	1.700	0
312520	Fama/MG	Aterro Controlado de Fama	Aterro controlado	Fama/MG	845	420	0		420	5
312530	Faria Lemos/MG	ATERRO CONTROLADO DE FARIA LEMOS	Aterro controlado	Faria Lemos/MG	360	360				
351540	Fartura/SP	ATERRO SANITÁRIO DE FARTURA	Aterro sanitário	Fartura/SP	285.360	2.880	3.600	261.000	17.280	600
351565	Fernão/SP	Aterro Sanitário de Fernão	Aterro sanitário	Fernão/SP	432	130	2		200	100
312600	Florestal/MG	Unidade de Triagem de Florestal	Unidade de triagem (galpão ou usina)	Florestal/MG	1.440	1.440				
312610	Formiga/MG	Aterro Sanitário Municipal	Aterro sanitário	Formiga/MG	9.979	9.949				30
312610	Formiga/MG	Usina de Triagem	Unidade de triagem (galpão ou usina)	Formiga/MG	971	971				
312630	Fortaleza de Minas/MG	Aterro de Inertes	Aterro de Resíduos da Construção Civil (=inertes)	Fortaleza de Minas/MG	300				300	
312630	Fortaleza de Minas/MG	Usina de Triagem	Unidade de triagem (galpão ou usina)	Fortaleza de Minas/MG	522	522				
351620	Franca/SP	Aterro Sanitário Ivan Vieira	Aterro sanitário	Franca/SP	102.227	67.667		34.560		
351620	Franca/SP	Usina de Triagem	Unidade de triagem (galpão ou usina)	Franca/SP	2.307	2.307				
312660	Francisco Dumont/MG	ATERRO FRANCISCO DUMONT	Aterro controlado	Francisco Dumont/MG						
312705	Fronteira dos Vales/MG	prefeitura	Aterro controlado	Fronteira dos Vales/MG	773	720	1	0	50	2
312710	Frutal/MG	Aterro Sanitário do Município de Frutal	Aterro sanitário	Frutal/MG	10.908	10.800	108			
351650	Gabriel Monteiro/SP	Aterro Sanitário de Gabriel Monteiro	Aterro sanitário	Gabriel Monteiro/SP	40	40				
351660	Gália/SP	ATERRO SANITÁRIO DE GÁLIA	Aterro sanitário	Gália/SP	900					
312733	Gameleiras/MG	Aterro Controlado de Gameleiras	Aterro controlado	Gameleiras/MG	498	480	13	0	0	5
351670	Garça/SP	Aterro Sanitário	Vala específica de RSS	Garça/SP	4.748		4.748			
312750	Gonzaga/MG	Usina de Triagem e Compostagem	Unidade de triagem (galpão ou usina)	Gonzaga/MG	524	507	3			13
312760	Gouveia/MG	Aterro Controlado - morro da pistola(novo cadastro)	Aterro controlado	Gouveia/MG	0	0	0	0	0	0
312770	Governador Valadares/MG	Aterro Controlado	Aterro controlado	Governador Valadares/MG	57.928	57.928	0			
312780	Grão Mogol/MG	Aterro Controlado	Aterro controlado	Grão Mogol/MG	764	509	15		240	
351720	Guaíçara/SP	Complexo Ambiental - Aterro Sanitário	Aterro sanitário	Guaíçara/SP	4.752	4.752	0	0	0	0
312800	Guanhães/MG	Aterro Controlado	Aterro controlado	Guanhães/MG	9.564	4.559	0		5.000	5
312800	Guanhães/MG	Usina de Triagem e Compostagem de Lixo	Unidade de triagem (galpão ou usina)	Guanhães/MG		0				
351760	Guapiara/SP	ATERRO SANITÁRIO MUNICIPAL DE GUAPIARA	Aterro sanitário	Guapiara/SP	305	250	50		3	1

TABELA Up02 - INFORMAÇÕES SOBRE O FLUXO DE RESÍDUOS PARA AS UNIDADES DE PROCESSAMENTO

ANO DE  
REFERÊNCIA  
**2010**

Município de localização		Unidades de processamento dos resíduos sólidos situadas no município									
		Nome da unidade	Tipo de unidade, segundo o município informante	Município de origem dos resíduos	Quantidade de resíduos recebidos						
Código	Nome/UF				Total	Dom+Pub	Saúde	Indústria	Entulho	Podas	Outros
		tonelada	tonelada	tonelada	tonelada	tonelada	tonelada	tonelada			
Região Sudeste		Up001	Up003	Up025	Up080	Up007	Up008	Up009	Up010	Up067	Up011
312820	Guaraciaba/MG	LIXÃO MUNICIPAL DE GUARACIABA	Lixão	Guaraciaba/MG	2.539	1.440	7	0	1.090	2	
312840	Guarani/MG	Usina de Triagem e Compostagem de Lixo	Unidade de triagem (galpão ou usina)	Guarani/MG	748	748					
351820	Guararapes/SP	Aterro Sanitário de Guararapes	Aterro sanitário	Guararapes/SP							
351860	Guariba/SP	Aterro Sanitário em Trincheiras de Guariba	Aterro sanitário	Guariba/SP	5.100	5.100					
351880	Guarulhos/SP	Aterro de Inertes Cumbica - Dry Port	Aterro de Resíduos da Construção Civil (=inertes)	São Paulo/SP							
351885	Guatapar/SP	ESTRE AMBIENTAL S.A.	Aterro sanitrio	Guatapar/SP	1.279	1.279					
312880	Guidoval/MG	USINA DE TRIAGEM DE GUIDOVAL	Unidade de triagem (galpo ou usina)	Guidoval/MG	5.535	5.535					
351890	Guzolndia/SP	Prefeitura Municipal de Guzolndia	Aterro sanitrio	Guzolndia/SP	886	720	1		150	15	
351907	Hortolndia/SP	HORTOENTULHO	Aterro de Resduos da Construco Civil (=inertes)	Hortolndia/SP	14				14		
351907	Hortolndia/SP	HORTOENTULHO	Aterro de Resduos da Construco Civil (=inertes)	Sumar/SP	12				12		
351910	Iacanga/SP	Aterro Sanitrio	Aterro sanitrio	Iacanga/SP	1.593	1.590			3		
351910	Iacanga/SP	Usina de Reciclagem	Unidade de triagem (galpo ou usina)	Iacanga/SP	435	435					
312950	Ibi/MG	ATERRO CONTROLADO DE IBI	Aterro controlado	Ibi/MG	14.804	4.200	4		10.500	100	
351940	Ibir/SP	ATERRO SANITRIO MUNICIPAL	Aterro sanitrio	Ibir/SP	7.845	7.845					
312970	Ibiraci/MG	Aterro controlado de Ibiraci	Aterro controlado	Ibiraci/MG	768	720	0	48	0	0	0
351970	Ibina/SP	Aterro Sanitrio Municipal de Ibina	Aterro sanitrio	Ibina/SP	15.965	15.965					
352000	Igarau do Tiet/SP	Aterro de Inertes de Igarau do Tiet	Aterro de Resduos da Construco Civil (=inertes)	Igarau do Tiet/SP	2.588				2.588		
352000	Igarau do Tiet/SP	Aterro Sanitrio de Igarau do Tiet	Aterro sanitrio	Igarau do Tiet/SP	3.120	3.120					
313040	Ijaci/MG	Lixo	Lixo	Ijaci/MG	624	624					
313050	Ilicnea/MG	Usina de Reciclagem	Unidade de triagem (galpo ou usina)	Ilicnea/MG	4.606						
313080	Ingai/MG	Aterro Controlado de Ingai	Aterro controlado	Ingai/MG	100	96	4				
313110	Inimutaba/MG	Lixo de Inimutaba	Lixo	Inimutaba/MG	812	600	12		200	0	
352080	Inbia Paulista/SP	Aterro Sanitrio de Inbia Paulista	Aterro sanitrio	Assis/SP			0				
352080	Inbia Paulista/SP	Aterro Sanitrio de Inbia Paulista	Aterro sanitrio	Inbia Paulista/SP	22	3			13	6	
313115	Ipaba/MG	Lixo de Ipaba	Lixo	Ipaba/MG	2.500	2.500					
352100	Iper/SP	Aterro Iper	Aterro sanitrio	Iper/SP	2.690						
352100	Iper/SP	CGA - Proactiva	Aterro sanitrio	guas de Santa Brbara/SP	6.530	6.530					
352100	Iper/SP	CGA - Proactiva	Aterro sanitrio	Alambari/SP	7.693	7.693					
352100	Iper/SP	CGA - Proactiva	Aterro sanitrio	Iper/SP	1.700	1.700					
352100	Iper/SP	CGA - Proactiva	Aterro sanitrio	Porto Feliz/SP	12.355	12.355					
352100	Iper/SP	CGA - Proactiva	Aterro sanitrio	Sarapui/SP	5.466	5.466					
352100	Iper/SP	CGA - Proactiva	Aterro sanitrio	Sorocaba/SP	145.729	145.729					
352140	Iracempolis/SP	Aterro Sanitrio Municipal de Iracempolis	Aterro sanitrio	Iracempolis/SP	6	5	1		0		
313170	Itabira/MG	Aterro Controlado	Aterro controlado	Itabira/MG	42.010	22.040	310	0	19.660	0	0
313190	Itabirito/MG	Aterro Sanitrio	Aterro sanitrio	Itabirito/MG			0				
330200	Itagua/RJ	Prefeitura municipal de Itagua	Aterro controlado	Itagua/RJ	61.180	61.000				60	120
313220	Itaguara/MG	Lixo de Itaguara	Lixo	Itaguara/MG	9.270	2.248		96	6.800	126	
352180	Ita/SP	ATERRO SANITRIO EM VALAS DO MUNICPIO DE ITA	Aterro sanitrio	Ita/SP	3.360						
313230	Itaip/MG	ATERRO SANITARIO	Aterro sanitrio	Itaip/MG	2.248	1.728	36	0	480	3	1



TABELA Up02 - INFORMAÇÕES SOBRE O FLUXO DE RESÍDUOS PARA AS UNIDADES DE PROCESSAMENTO

ANO DE  
REFERÊNCIA  
**2010**

Município de localização	Unidades de processamento dos resíduos sólidos situadas no município									
	Nome da unidade	Tipo de unidade, segundo o município informante	Município de origem dos resíduos	Quantidade de resíduos recebidos						
				Total	Dom+Pub	Saúde	Indústria	Entulho	Podas	Outros
Código	Nome/UF			tonelada	tonelada	tonelada	tonelada	tonelada	tonelada	tonelada
<b>Região Sudeste</b>				Up080	Up007	Up008	Up009	Up010	Up067	Up011
		Up001	Up003	Up025						
313240	Itajubá/MG	Aterro Controlado do Município de Itajubá	Aterro controlado	Delfim Moreira/MG	628	628	0	0	0	0
313240	Itajubá/MG	Aterro Controlado do Município de Itajubá	Aterro controlado	Itajubá/MG	17.274	17.274	0	0	0	0
313240	Itajubá/MG	Aterro Controlado do Município de Itajubá	Aterro controlado	Piranguçu/MG	454	454	0	0	0	0
313240	Itajubá/MG	Aterro Controlado do Município de Itajubá	Aterro controlado	Piranguinho/MG	967	967	0	0	0	0
313240	Itajubá/MG	Aterro Controlado do Município de Itajubá	Aterro controlado	São José do Alegre/MG	468	468	0	0	0	0
313240	Itajubá/MG	Aterro Controlado do Município de Itajubá	Aterro controlado	Wenceslau Braz/MG	241	241	0	0	0	0
313250	Itamarandiba/MG	Aterro Controlado de Itamarandiba	Aterro controlado	Itamarandiba/MG						
313290	Itamogi/MG	USINA DE TRIAGEM E COMPOSTAGEM DOS RESÍDUOS SÓLID	Outra	Itamogi/MG	766	766				
313300	Itamonte/MG	Depósito de Lixo	Lixão	Itamonte/MG	3.648	1.920	0	240	1.440	48
313310	Itanhandu/MG	USINA DE COMPOSTAGEM E RECICLAGEM - UCR	Aterro controlado	Itanhandu/MG	4.856	3.380		1.008	468	
352240	Itapeva/SP	UPRS PILAO DAGUA	Aterro controlado	Itapeva/SP	15.600	15.600				
352240	Itapeva/SP	UPRS PILAO DAGUA	Aterro controlado	Taquarivai/SP	1.200	1.200				
352250	Itapevi/SP	ESTRE - EMPRESA DE SANEAMENTO E TRATAMENTO DE RE	Aterro controlado	Cotia/SP	88.728					
352250	Itapevi/SP	ESTRE - EMPRESA DE SANEAMENTO E TRATAMENTO DE RE	Aterro controlado	Itapevi/SP	67.380					
352250	Itapevi/SP	ESTRE - EMPRESA DE SANEAMENTO E TRATAMENTO DE RE	Aterro controlado	Jandira/SP	37.327					
352250	Itapevi/SP	ESTRE - EMPRESA DE SANEAMENTO E TRATAMENTO DE RE	Aterro controlado	São Roque/SP	19.490					
352250	Itapevi/SP	ESTRE - EMPRESA DE SANEAMENTO E TRATAMENTO DE RE	Aterro controlado	Vargem Grande Paulista/SP	15.190					
352265	Itapirapuã Paulista/SP	Aterro Sanitário de Itapirapuã Paulista	Aterro sanitário	Itapirapuã Paulista/SP	576	576				
352270	Itápolis/SP	Aterro Sanitário do Município de Itápolis	Aterro controlado	Itápolis/SP	9.428	9.428				
352310	Itaquaquecetuba/SP	Aterro Sanitário - PAJOAN	Aterro sanitário	Arujá/SP		31.106				
352310	Itaquaquecetuba/SP	Aterro Sanitário - PAJOAN	Aterro sanitário	Biritiba-Mirim/SP		5.729				
352310	Itaquaquecetuba/SP	Aterro Sanitário - PAJOAN	Aterro sanitário	Ferraz de Vasconcelos/SP		51.452				
352310	Itaquaquecetuba/SP	Aterro Sanitário - PAJOAN	Aterro sanitário	Itaquaquecetuba/SP		112.198				
352310	Itaquaquecetuba/SP	Aterro Sanitário - PAJOAN	Aterro sanitário	Mogi das Cruzes/SP		152.441				
352310	Itaquaquecetuba/SP	Aterro Sanitário - PAJOAN	Aterro sanitário	Poá/SP		55.254				
352310	Itaquaquecetuba/SP	Aterro Sanitário - PAJOAN	Aterro sanitário	Salesópolis/SP		3.258				
352310	Itaquaquecetuba/SP	Aterro Sanitário - PAJOAN	Aterro sanitário	Suzano/SP		122.509				
352330	Itariri/SP	LIXÃO MUNICIPAL DE ITARIRI	Lixão	Itariri/SP	1.509	1.440	7	0	50	12
313380	Itaúna/MG	ATERRO SANITÁRIO MUNICIPAL	Aterro sanitário	Itaúna/MG	21.990	21.860		130		
313380	Itaúna/MG	UNIDADE DE DISPOSIÇÃO DE RSD	Aterro de Resíduos da Construção Civil (=inertes)	Itaúna/MG	37.440			37.440		
313380	Itaúna/MG	UNIDADE DE MANEJO DE GALHADAS	Unidade de manejo de galhadas e podas	Itaúna/MG	2.800				2.800	
313380	Itaúna/MG	UNIDADE DE TRIAGEM	Unidade de triagem (galpão ou usina)	Itaúna/MG	5.200	5.200				
352390	Itu/SP	Aterro de Inertes	Área de trans e triagem de RCD e volumosos (=AT	Itu/SP	2.517	0		2.517	0	0
352390	Itu/SP	Aterro Sanitário de Itu	Aterro sanitário	Itu/SP	47.301	47.301	0	0	0	0
352420	Jaborandi/SP	ATERRO SANITÁRIO MUNICIPAL DE JABORANDI	Aterro sanitário	Jaborandi/SP	9.324	1.584		3.900	3.840	
352430	Jaboticabal/SP	Aterro Sanitário de Jaboticabal	Aterro sanitário	Jaboticabal/SP	29.039	17.781		11.258		
352430	Jaboticabal/SP	Central de Reciclagem de Resíduos Construção civil	Aterro de Resíduos da Construção Civil (=inertes)	Jaboticabal/SP	63.352			63.352		
352430	Jaboticabal/SP	Triagem de Sucatas Metálicas e Não Metálicas	Unidade de triagem (galpão ou usina)	Jaboticabal/SP	2.289	648				1.641
352440	Jacareí/SP	Aterro sanitário	Aterro sanitário	Jacareí/SP	42.187	41.934	253			

TABELA Up02 - INFORMAÇÕES SOBRE O FLUXO DE RESÍDUOS PARA AS UNIDADES DE PROCESSAMENTO

ANO DE  
REFERÊNCIA  
2010

Município de localização		Unidades de processamento dos resíduos sólidos situadas no município									
		Nome da unidade	Tipo de unidade, segundo o município informante	Município de origem dos resíduos	Quantidade de resíduos recebidos						
Código	Nome/UF				Total	Dom+Pub	Saúde	Indústria	Entulho	Podas	Outros
		tonelada	tonelada	tonelada	tonelada	tonelada	tonelada	tonelada			
Região Sudeste		Up001	Up003	Up025	Up080	Up007	Up008	Up009	Up010	Up067	Up011
352440	Jacarei/SP	ATT Amb. Tec. e Tratamento Ltda.	Unid. tratamento por microondas ou autoclave	Jacarei/SP	253		253				
313480	Jacui/MG	UTCLD	Unidade de triagem (galpão ou usina)	Jacui/MG	1.657	697					960
352510	Jardinópolis/SP	CGR-Jardinópolis Centro de Gerenciamento de Residu	Aterro sanitário	Jardinópolis/SP	8.580	8.580	0	0	0	0	0
313550	Jequeri/MG	ATERRO CONTROLADO DE JEQUERI	Aterro controlado	Jequeri/MG	1.800	1.800					
313620	João Monlevade/MG	Associação Trabalhadores de Limpeza e Materiais Re	Unidade de triagem (galpão ou usina)	João Monlevade/MG	398	398					
313620	João Monlevade/MG	Consorcio Publico de Gestão de Resíduos Sólidos	Aterro sanitário	Bela Vista de Minas/MG	1.135	1.134	1				
313620	João Monlevade/MG	Consorcio Publico de Gestão de Resíduos Sólidos	Aterro sanitário	João Monlevade/MG	12.058	12.004	54				
313620	João Monlevade/MG	Consorcio Publico de Gestão de Resíduos Sólidos	Aterro sanitário	Nova Era/MG	2.172	2.160	12				
352560	João Ramalho/SP	ATERRO SANITÁRIO DE JOÃO RAMALHO	Aterro sanitário	João Ramalho/SP	511	511	0	0	0	0	
313670	Juiz de Fora/MG	Aterro de Inertes	Aterro de Resíduos da Construção Civil (=inertes)	Juiz de Fora/MG	6.011	1.139	34	0	26	1.521	3.291
313670	Juiz de Fora/MG	Aterro Sanitário	Aterro sanitário	Juiz de Fora/MG	42.743	33.444	477	0	4	4.205	4.613
313670	Juiz de Fora/MG	Aterro Sanitário (CTR)	Aterro sanitário	Juiz de Fora/MG	101.699	88.249	877	0	895	7.165	4.513
313670	Juiz de Fora/MG	Aterro Sanitário (CTR)	Aterro sanitário	Santos Dumont/MG	2.803	2.770	0	0	12	8	13
352610	Juquiá/SP	Vazadouro Municipal	Aterro controlado	Juquiá/SP	104	100	4	0	0	0	
313690	Juruiaia/MG	Usina de Compostagem de Lixo de Juruiaia	Unidade de compostagem (pátio ou usina)	Juruiaia/MG	2.028	2.028					
313750	Lagoa Formosa/MG	Usina de Triagem de Lagoa Formosa - UTCL	Unidade de triagem (galpão ou usina)	Lagoa Formosa/MG	912	912					
313760	Lagoa Santa/MG	ATERRO CONTROLADO	Aterro controlado	Lagoa Santa/MG	47.492	15.600	0	0	31.892	0	0
313760	Lagoa Santa/MG	COLETA SELETIVA	Unidade de triagem (galpão ou usina)	Lagoa Santa/MG	672	672					
313760	Lagoa Santa/MG	PONTO DO ENTULHO	Aterro de Resíduos da Construção Civil (=inertes)	Lagoa Santa/MG	31.892				31.892		
313780	Lambari/MG	Aterro Controlado Municipal de Lambari	Aterro controlado	Lambari/MG	5.380	5.200			120	60	
313780	Lambari/MG	Vala especifica de RSS	Vala especifica de RSS	Lambari/MG	10		10				
352660	Lavrinhas/SP	Vale Soluções Ambientais LTDA	Aterro sanitário	Aparecida/SP							
352660	Lavrinhas/SP	Vale Soluções Ambientais LTDA	Aterro sanitário	Cachoeira Paulista/SP							
352660	Lavrinhas/SP	Vale Soluções Ambientais LTDA	Aterro sanitário	Canas/SP							
352660	Lavrinhas/SP	Vale Soluções Ambientais LTDA	Aterro sanitário	Cruzeiro/SP							
352660	Lavrinhas/SP	Vale Soluções Ambientais LTDA	Aterro sanitário	Cunha/SP							
352660	Lavrinhas/SP	Vale Soluções Ambientais LTDA	Aterro sanitário	Lavrinhas/SP							
352660	Lavrinhas/SP	Vale Soluções Ambientais LTDA	Aterro sanitário	Lorena/SP							
352660	Lavrinhas/SP	Vale Soluções Ambientais LTDA	Aterro sanitário	Potim/SP							
352660	Lavrinhas/SP	Vale Soluções Ambientais LTDA	Aterro sanitário	Queuz/SP							
352660	Lavrinhas/SP	Vale Soluções Ambientais LTDA	Aterro sanitário	Roseira/SP							
352660	Lavrinhas/SP	Vale Soluções Ambientais LTDA	Aterro sanitário	São José do Barreiro/SP							
313835	Leme do Prado/MG	ATERRO CONTROLADO	Aterro controlado	Leme do Prado/MG	1.036	730	1	0	300	5	0
313835	Leme do Prado/MG	VALA DE RSS	Vala especifica de RSS	Leme do Prado/MG	1		1				
352710	Lins/SP	Aterro Sanitário	Aterro sanitário	Altinópolis/SP	2.891	2.891					
352710	Lins/SP	Aterro Sanitário	Aterro sanitário	Américo Brasiliense/SP	8.996	8.996					
352710	Lins/SP	Aterro Sanitário	Aterro sanitário	Analândia/SP	764	764					
352710	Lins/SP	Aterro Sanitário	Aterro sanitário	Araraquara/SP	48.987	48.987					
352710	Lins/SP	Aterro Sanitário	Aterro sanitário	Bariri/SP	8.963	8.963					

TABELA Up02 - INFORMAÇÕES SOBRE O FLUXO DE RESÍDUOS PARA AS UNIDADES DE PROCESSAMENTO

ANO DE  
REFERÊNCIA  
**2010**

Município de localização		Unidades de processamento dos resíduos sólidos situadas no município									
		Nome da unidade	Tipo de unidade, segundo o município informante	Município de origem dos resíduos	Quantidade de resíduos recebidos						
Código	Nome/UF				Total	Dom+Pub	Saúde	Indústria	Entulho	Podas	Outros
				tonelada	tonelada	tonelada	tonelada	tonelada	tonelada	tonelada	
Região Sudeste		Up001	Up003	Up025	Up080	Up007	Up008	Up009	Up010	Up067	Up011
352710	Lins/SP	Aterro Sanitário	Aterro sanitário	Bebedouro/SP	15.643	15.643					
352710	Lins/SP	Aterro Sanitário	Aterro sanitário	Cravinhos/SP	7.904	7.904					
352710	Lins/SP	Aterro Sanitário	Aterro sanitário	Descalvado/SP	5.909	5.909					
352710	Lins/SP	Aterro Sanitário	Aterro sanitário	Dumont/SP	1.818	1.818					
352710	Lins/SP	Aterro Sanitário	Aterro sanitário	Guatapar/SP	1.251	1.251					
352710	Lins/SP	Aterro Sanitário	Aterro sanitrio	Itapui/SP	2.860	2.860					
352710	Lins/SP	Aterro Sanitário	Aterro sanitrio	Lins/SP	17.970	17.970					
352710	Lins/SP	Aterro Sanitário	Aterro sanitrio	Monte Alto/SP	12.745	12.745					
352710	Lins/SP	Aterro Sanitário	Aterro sanitrio	Pitangueiras/SP	6.527	6.527					
352710	Lins/SP	Aterro Sanitário	Aterro sanitrio	Pontal/SP	5.465	5.465					
352710	Lins/SP	Aterro Sanitário	Aterro sanitrio	Pradpolis/SP	2.803	2.803					
352710	Lins/SP	Aterro Sanitário	Aterro sanitrio	Ribeiro Preto/SP	182.037	182.037					
352710	Lins/SP	Aterro Sanitário	Aterro sanitrio	Santa Lcia/SP	1.453	1.453					
352710	Lins/SP	Aterro Sanitário	Aterro sanitrio	Serrana/SP	8.771	8.771					
352710	Lins/SP	Aterro Sanitário	Aterro sanitrio	Sertozinho/SP	50.775	50.775					
352710	Lins/SP	Aterro Sanitário	Aterro sanitrio	Tapiratiba/SP	2.134	2.134					
313865	Lontra/MG	ATERRO CONTROLADO DE LONTRA	Aterro controlado	Lontra/MG	1.015	990	15		5		5
352725	Lourdes/SP	Aterro Sanitrio Municipal de Lourdes	Aterro sanitrio	Lourdes/SP							
352740	Luclia/SP	Prefeitura Municipal de Luclia	Aterro sanitrio	Luclia/SP	720	720					
352750	Lucianpolis/SP	Aterro Sanitrio de Lucianpolis - SP	Aterro sanitrio	Lucianpolis/SP	31	31					
352760	Luis Antnio/SP	ATERRO SANITRIO LUS ANTNIO	Aterro sanitrio	Luis Antnio/SP	10.910	4.000	10	0	6.600		300
313880	Luz/MG	ATERRO CONTROLADO MUNICIPAL DE LUZ	Aterro controlado	Luz/MG	6.570	4.380			2.190		
330240	Maca/RJ	Secretaria Municipal de Servios Pblicos	Aterro sanitrio	Maca/RJ	135.569	104.633	312		30.624		
352810	Macaubal/SP	Aterro Sanitrio SAEMA	Aterro sanitrio	Macaubal/SP							
352860	Manduri/SP	ATERRO CONTROLADO DE MANDURI	Aterro controlado	Manduri/SP							
313930	Manga/MG	rea de Disposio Final de Resduos Slidos	Lixo	Manga/MG							
313960	Mantena/MG	ATERRO CONTROLADO MUNICIPAL DE MANTENA	Aterro controlado	Mantena/MG	2.888						
352870	Marab Paulista/SP	Aterro Controlado de Marab Paulista	Aterro controlado	Marab Paulista/SP							
313990	Maria da F/MG	Aterro Sanitrio Municipal de Maria da F	Aterro sanitrio	Lavras/MG							
313990	Maria da F/MG	Aterro Sanitrio Municipal de Maria da F	Aterro sanitrio	Maria da F/MG							
314000	Mariana/MG	Aterro Sanitrio de Mariana	Aterro sanitrio	Mariana/MG	13.128	13.104					24
330270	Maric/RJ	PREFEITURA MUNICIPAL DE MARICA	Aterro controlado	Maric/RJ	32.064	32.057	0	0	0		7
352900	Marilia/SP	Mil	Aterro controlado	Marilia/SP	60.356	59.382	264		80		630
314020	Marip de Minas/MG	Unidade de Compostagem	Unidade de compostagem (ptio ou usina)	Marip de Minas/MG	232						
314020	Marip de Minas/MG	Usina de Lixo	Unidade de triagem (galpo ou usina)	Marip de Minas/MG	292	292					
352920	Martinpolis/SP	Aterro Controlado em Valas	Aterro controlado	Martinpolis/SP	4.745	4.745					
352920	Martinpolis/SP	Unidade de Transbordo	Unidade de transbordo	Martinpolis/SP							
352920	Martinpolis/SP	Usina de Triagem	Unidade de triagem (galpo ou usina)	Martinpolis/SP	5.508	5.504					4
352930	Mato/SP	Aterro Sanitrio - Construtora Bema Ltda	Aterro sanitrio	Mato/SP	18.018	18.018					

TABELA Up02 - INFORMAÇÕES SOBRE O FLUXO DE RESÍDUOS PARA AS UNIDADES DE PROCESSAMENTO

ANO DE  
REFERÊNCIA  
**2010**

Município de localização		Unidades de processamento dos resíduos sólidos situadas no município									
		Nome da unidade	Tipo de unidade, segundo o município informante	Município de origem dos resíduos	Quantidade de resíduos recebidos						
Código	Nome/UF				Total	Dom+Pub	Saúde	Indústria	Entulho	Podas	Outros
		tonelada	tonelada	tonelada	tonelada	tonelada	tonelada	tonelada			
Região Sudeste		Up001	Up003	Up025	Up080	Up007	Up008	Up009	Up010	Up067	Up011
352930	Matão/SP	Pedreira Municipal	Área de trans e triagem de RCD e volumosos (=AT	Matão/SP	26.400				26.400		
352930	Matão/SP	Triagem de Materias Recicláveis - Cooperasolmat	Unidade de triagem (galpão ou usina)	Matão/SP	353	353					
352940	Mauá/SP	BOA HORA	Unidade de tratamento por incineração	Mauá/SP	374		374				
352940	Mauá/SP	LARA Central de Trat. Resíduos	Aterro sanitário	Mauá/SP	131.066	131.066					
330280	Mendes/RJ	Aterro Municipal	Aterro controlado	Mendes/RJ	3.515	3.500				15	
352960	Meridiano/SP	Aterro Sanitário em Valas (Propost eng. ambiental)	Aterro sanitário	Fernandópolis/SP	16.800	16.800					
352960	Meridiano/SP	Aterro Sanitário em Valas (Propost eng. ambiental)	Aterro sanitário	Meridiano/SP	550	550					
352960	Meridiano/SP	Aterro Sanitário em Valas (Propost eng. ambiental)	Aterro sanitário	Ouroeste/SP	5.000	5.000					
352960	Meridiano/SP	Aterro Sanitário em Valas (Propost eng. ambiental)	Aterro sanitário	Votuporanga/SP	22.800	22.800					
314190	Minduri/MG	Aterro Controlado de Minduri	Aterro controlado	Minduri/MG	301	300	1				
353000	Mira Estrela/SP	Aterro Saitário	Aterro controlado	Mira Estrela/SP							
330300	Miracema/RJ	Unidade de Tratamento Intensivo do Lixo de Miracem	Unidade de triagem (galpão ou usina)	Miracema/RJ							
353030	Mirassol/SP	Aterro Sanitario de Mirassol	Aterro sanitário	Mirassol/SP	13.341	13.341					
353110	Mongaguá/SP	Sítio das Neves	Aterro sanitário	Mongaguá/SP	22.234	22.210	24				
320350	Montanha/ES	Aterro Sanitário	Aterro sanitário	Montanha/ES	144	144	0	0	0	0	0
320350	Montanha/ES	Unidade de Compostagem	Unidade de compostagem (pátio ou usina)	Montanha/ES	400						
320350	Montanha/ES	Unidade de Triagem	Unidade de triagem (galpão ou usina)	Montanha/ES	144	144					
314290	Monte Azul/MG	MONTE AZUL	Outra	Monte Azul/MG							
314310	Monte Carmelo/MG	ATERRO SANITARIO DE MONTE CARMELO	Aterro sanitário	Monte Carmelo/MG	9.432	9.360	72	0	0	0	0
314340	Monte Sião/MG	Aterro Controlado de Monte Sião	Aterro controlado	Monte Sião/MG	5.410	3.900	10	1.200	200	5	95
314350	Morada Nova de Minas/MG	ATERRO CONTROLADO	Lixão	Morada Nova de Minas/MG	3.859	1.440	6		2.400	3	10
314360	Morro da Garça/MG	ATERRO DE MORRO DA GARÇA	Aterro controlado	Morro da Garça/MG	310	146	4	0	70	90	0
314390	Muriaé/MG	Aterro Controlado de Muriaé	Aterro controlado	Muriaé/MG	65	65					
314390	Muriaé/MG	Unidade de Triagem	Unidade de triagem (galpão ou usina)	Muriaé/MG	745						
353220	Narandiba/SP	Aterro controlado em valas	Aterro controlado	Narandiba/SP	720	720	0	0	0	0	0
330310	Natividade/RJ	Usina de Tratamento de Lixo	Outra	Natividade/RJ	3.960	3.960					
314467	Nova Belém/MG	LIXÃO DE NOVA BELÉM	Lixão	Nova Belém/MG	161	160	1	0			
353282	Nova Campina/SP	Prefeitura Municipal de Nova Campina	Aterro sanitário	Nova Campina/SP	843	843					
353284	Nova Canaã Paulista/SP	Prefeitura Municipal	Aterro sanitário	Nova Canaã Paulista/SP	5	2	0		2	1	
353286	Nova Castilho/SP	ATERRO CONTROLADO DE NOVA CASTILHO	Aterro controlado	Nova Castilho/SP	135	134	0				
330340	Nova Friburgo/RJ	Aterro Controlado	Aterro controlado	Nova Friburgo/RJ	67.512	59.866	219		1.526	2.193	3.709
330350	Nova Iguaçu/RJ	CTR - Nova Iguaçu	Aterro sanitário	Nova Iguaçu/RJ	290.703	182.519	180		107.915		88
353330	Nova Luzitânia/SP	Deposito residuos solidos nova luzitania	Aterro sanitário	Nova Luzitânia/SP	2.850						
313660	Nova União/MG	Usina de Compostagem de Lixo	Unidade de compostagem (pátio ou usina)	Nova União/MG	1.110	1.100				10	
314530	Novo Cruzeiro/MG	PREFEITURA MUNICIPAL DE NOVO CRUZEIRO	Lixão	Novo Cruzeiro/MG	3.452	792	8	0	2.640	2	10
353350	Novo Horizonte/SP	Centro de Triagem de Recicláveis	Unidade de triagem (galpão ou usina)	Novo Horizonte/SP	1.200	1.200					
314587	Orizânia/MG	Orizânia	Aterro controlado	Orizânia/MG	1.458	1.440	5	0	10	3	0
314600	Ouro Fino/MG	Aterro Controlado de Ouro Fino	Aterro controlado	Ouro Fino/MG	5.940	5.750	180			10	
314610	Ouro Preto/MG	Aterro controlado de Ouro Preto	Aterro controlado	Ouro Branco/MG	13.435	13.200	53	0	132	24	26

TABELA Up02 - INFORMAÇÕES SOBRE O FLUXO DE RESÍDUOS PARA AS UNIDADES DE PROCESSAMENTO

ANO DE  
REFERÊNCIA  
**2010**

Município de localização	Unidades de processamento dos resíduos sólidos situadas no município												
	Nome da unidade	Tipo de unidade, segundo o município informante	Município de origem dos resíduos	Quantidade de resíduos recebidos									
				Total	Dom+Pub	Saúde	Indústria	Entulho	Podas	Outros			
Código	Nome/UF			tonelada	tonelada	tonelada	tonelada	tonelada	tonelada	tonelada			
<b>Região Sudeste</b>				Up001	Up003	Up025	Up080	Up007	Up008	Up009	Up010	Up067	Up011
353475	Ouroeste/SP	ATERRO CONTROLADO EM VALAS	Aterro controlado	Ouroeste/SP	8.900	1.728				7.022	70	80	
353490	Pacaembu/SP	ATERRO CONTROLADO DE PACAEMBU	Aterro controlado	Pacaembu/SP	1.600	1.600							
314655	Pai Pedro/MG	Lixão controlado do município de Pai Pedro	Lixão	Pai Pedro/MG	18	10	4			3	2		
314650	Pains/MG	Aterro Sanitário de Pains	Aterro sanitário	Pains/MG	1.440	1.440							
353530	Palmital/SP	Aterro Sanitário	Aterro sanitário	Palmital/SP	11.857	11.857							
314700	Paracatu/MG	Aterro Controlado de Paracatu	Aterro controlado	Paracatu/MG	49.800	15.600				31.200	3.000		
353550	Paraguaçu Paulista/SP	Aterro Controlado em Vala	Aterro controlado	Lutécia/SP	300	300							
353550	Paraguaçu Paulista/SP	Usina de Triagem	Unidade de triagem (galpão ou usina)	Lutécia/SP	300	300							
314750	Passabém/MG	ATERRO CONTROLADO	Aterro controlado	Passabém/MG	935	572	3	0	360	0	0		
314790	Passos/MG	Aterro Controlado Municipal	Aterro controlado	Passos/MG	24.400	24.400							
314800	Patos de Minas/MG	Aterro Sanitário de Patos de Minas	Aterro sanitário	Patos de Minas/MG	101.350	28.965	26	0	72.000	360	0		
353640	Paulicéia/SP	ATERRO MUNICIPAL DE PAULICÉIA	Aterro sanitário	Paulicéia/SP	1.750	1.750							
353670	Pederneiras/SP	Prefeitura Municipal de Pederneiras	Aterro controlado	Pederneiras/SP	8.804	8.760	22	0	16	6			
314890	Pedra do Indaiá/MG	Aterro Controlado de Pedra do Indaiá	Aterro controlado	Pedra do Indaiá/MG	316	312	4	0	0				
314890	Pedra do Indaiá/MG	Vala de RSS	Vala específica de RSS	Pedra do Indaiá/MG	4		4						
314900	Pedra Dourada/MG	Aterro Controlado de Pedra Dourada	Aterro controlado	Pedra Dourada/MG									
353690	Pedranópolis/SP	ATERRO SANITÁRIO DE PEDRANÓPOLIS-SP	Aterro sanitário	Pedranópolis/SP	940	400	0	0	500	40	0		
353710	Pedreira/SP	Aterro Sanitário do Município de Pedreira	Aterro sanitário	Pedreira/SP	11.402	11.402							
353730	Penápolis/SP	Vala Específica para RSS	Vala específica de RSS	Barbosa/SP			3						
353730	Penápolis/SP	Vala Específica para RSS	Vala específica de RSS	Buritama/SP			3						
353730	Penápolis/SP	Vala Específica para RSS	Vala específica de RSS	Penápolis/SP	6								
353740	Pereira Barreto/SP	Aterro Sanitário de Pereira Barreto	Aterro sanitário	Pereira Barreto/SP	3.500	3.500	0	0					
314995	Periquito/MG	USINA DE COMPOSTAGEM DE RESIDUOS SOLIDOS	Unidade de compostagem (pátio ou usina)	Periquito/MG	315	314					1		
353760	Peruibe/SP	Aterro Controlado JARDIM MARCIA II	Aterro controlado	Peruibe/SP	34.704	34.704							
315000	Pescador/MG	ATERRO SANITÁRIO DA CIDADE DE PESCADOR	Aterro controlado	Pescador/MG	888	288			300	300			
330390	Petrópolis/RJ	Duarte da Silva e Pedr	Aterro controlado	Petrópolis/RJ									
353790	Pilar do Sul/SP	ATERRO SANITÁRIO DE PILAR DO SUL	Aterro sanitário	Pilar do Sul/SP	36	9	11		6	10			
315053	Pingo-d'Água/MG	UNIDADE DE COMPOSTAGEM DE RESÍDUOS SÓLIDOS	Unidade de compostagem (pátio ou usina)	Pingo-d'Água/MG	348								
353870	Piracicaba/SP	Aterro Piracicaba	Aterro sanitário	Piracicaba/SP	0	0	0						
353870	Piracicaba/SP	Unidade de Transbordo de resíduos de Saúde	Unidade de transbordo	Piracicaba/SP	831		831						
353880	Piraju/SP	DEOSP - Piraju	Aterro controlado	Piraju/SP	6.373	6.060	0	0	0	313	0		
315110	Pirapetinga/MG	UTCL- Usina de Triagem de Pirapetinga	Unidade de triagem (galpão ou usina)	Pirapetinga/MG	2.161	1.825							336
315120	Pirapora/MG	Aterro Sanitário de Pirapora	Aterro sanitário	Pirapora/MG	13.218	13.080	138						
315120	Pirapora/MG	Bota fora municipal	Área de transb e triagem de RCD e volumosos (=AT	Pirapora/MG	10.680				8.400	2.280			
315120	Pirapora/MG	Central de triagem da Cooperativa	Unidade de triagem (galpão ou usina)	Pirapora/MG	1.728	1.728							
353980	Poá/SP	Cooperativa de Reciclagem Unidos pelo Meio Ambient	Unidade de triagem (galpão ou usina)	Poá/SP	984	984							
315180	Poços de Caldas/MG	Aterro Controlado	Aterro controlado	Poços de Caldas/MG	89.665	36.500	365		52.800				
315200	Pompéu/MG	SECRETARIA MUNICIPAL DE MEIO AMBIENTE E URBANISMO	Lixão	Pompéu/MG	5.866	5.620	17	0	139	14	76		
320425	Ponto Belo/ES	PONTO BELO MUNICIPIO	Aterro controlado	Ponto Belo/ES	2.273	1.490	3	0	770	10	0		

TABELA Up02 - INFORMAÇÕES SOBRE O FLUXO DE RESÍDUOS PARA AS UNIDADES DE PROCESSAMENTO

ANO DE  
REFERÊNCIA  
**2010**

Município de localização	Unidades de processamento dos resíduos sólidos situadas no município									
	Nome da unidade	Tipo de unidade, segundo o município informante	Município de origem dos resíduos	Quantidade de resíduos recebidos						
				Total	Dom+Pub	Saúde	Indústria	Entulho	Podas	Outros
Código	Nome/UF			tonelada	tonelada	tonelada	tonelada	tonelada	tonelada	tonelada
<b>Região Sudeste</b>				Up080	Up007	Up008	Up009	Up010	Up067	Up011
		Up001	Up003	Up025						
315217	Ponto dos Volantes/MG	Lixão	Lixão	Ponto dos Volantes/MG	12.000	12.000	0	0	0	0
354040	Populina/SP	Populina	Aterro controlado	Populina/SP	3.024	1.680			336	1.008
315250	Pouso Alegre/MG	Aterro Sanitário de Pouso Alegre	Aterro sanitário	Pouso Alegre/MG	33.000	33.000				
354085	Pracinha/SP	Aterro Sanitário de Pracinha	Aterro controlado	Pracinha/SP	1.892	1.043	1		800	48
354100	Praia Grande/SP	Unidade de Transbordo - Praia Grande	Unidade de transbordo	Praia Grande/SP	99.532	99.217	315			
315280	Prata/MG	Aterro Controlado de Prata	Aterro controlado	Prata/MG	3.912	3.900	12			
354110	Presidente Alves/SP	Aterro Sanitário em Valas de Presidente Alves	Aterro sanitário	Presidente Alves/SP	276	24	0	0	240	12
354130	Presidente Epitácio/SP	Aterro Sanitário em sistema de valas	Aterro controlado	Presidente Epitácio/SP						
354200	Quintana/SP	ATERRO SANITARIO	Aterro sanitário	Quintana/SP	303	300	3			
354210	Rafard/SP	Rafard	Aterro sanitário	Rafard/SP	363	240	3	50	60	10
354250	Reginópolis/SP	Aterro Controlado de Reginópolis	Aterro controlado	Reginópolis/SP	2.160					
315420	Resende Costa/MG	Aterro Controlado de Resende Costa	Aterro controlado	Resende Costa/MG	4.380	4.380	0	0	0	0
315430	Resplendor/MG	ATERRO SANITARIO COMPARTILHADO ENTRE RESPLENDOR	Aterro sanitário	Resplendor/MG	3.075	3.066	9			
315440	Ressaquinha/MG	Aterro controlado	Aterro controlado	Ressaquinha/MG	136	136				
354325	Ribeirão Grande/SP	Aterro Sanitário Estrada Ferreira dos matos	Aterro sanitário	Ribeirão Grande/SP		0				
354340	Ribeirão Preto/SP	Centro de Triagem	Unidade de triagem (galpão ou usina)	Ribeirão Preto/SP	1.244	1.244				
354340	Ribeirão Preto/SP	Reciclagem de Entulhos	Área de reciclagem de RCD (=un reciclagem entulho)	Ribeirão Preto/SP	63.090				63.090	
354340	Ribeirão Preto/SP	TRANSBORDO	Unidade de transbordo	Ribeirão Preto/SP	187.077	187.077				
354340	Ribeirão Preto/SP	Unidade de Reciclagem de Galhos	Unidade de compostagem (pátio ou usina)	Ribeirão Preto/SP	7.128					7.128
354370	Rincão/SP	Aterro Sanitário de Rincão	Aterro sanitário	Rincão/SP	941	939	0	0	0	2
320435	Rio Bananal/ES	Rio Bananal	Aterro controlado	Rio Bananal/ES	3.382	2.860	0	96	390	36
354390	Rio Claro/SP	Aterro Sanitário Municipal de Rio Claro SP	Aterro sanitário	Rio Claro/SP	63.364	40.000	204	4.800	9.000	9.360
354390	Rio Claro/SP	COOPERVIVA - Cooperativa dos Catadores de Material	Unidade de triagem (galpão ou usina)	Rio Claro/SP		0				
330450	Rio das Flores/RJ	UND. DE TRIAGEM MACHADO & RAPOSO CONSTRUÇÕES	Unidade de triagem (galpão ou usina)	Rio das Flores/RJ						
330455	Rio de Janeiro/RJ	Área de Transbordo e Triagem (Km0 da rodovia Washi	Área de transb e triagem de RCD e volumosos (=AT	Rio de Janeiro/RJ	323.181	7.426			254.588	61.166
330455	Rio de Janeiro/RJ	Área p/ entulho/mat. Cobert CTR Gericinó	Área de reciclagem de RCD (=un reciclagem entulho)	Rio de Janeiro/RJ	470.025				470.025	
330455	Rio de Janeiro/RJ	CTR Gericinó	Aterro sanitário	Rio de Janeiro/RJ	893.084	871.194				3.177
330455	Rio de Janeiro/RJ	Estação do Caju	Unidade de transbordo	Rio de Janeiro/RJ	1.089.629	977.483				8.378
330455	Rio de Janeiro/RJ	Estação Jacarepaguá	Unidade de transbordo	Rio de Janeiro/RJ	360.305	319.498				1.397
330455	Rio de Janeiro/RJ	Usina de Irajá	Unidade de triagem (galpão ou usina)	Rio de Janeiro/RJ	50.183					50.183
330455	Rio de Janeiro/RJ	Usina de Irajá 2	Unidade de transbordo	Rio de Janeiro/RJ	152.614	152.614				
330455	Rio de Janeiro/RJ	Usina do Caju	Unidade de triagem (galpão ou usina)	Rio de Janeiro/RJ	20.543	20.543				
330455	Rio de Janeiro/RJ	Usina do Caju 2	Unidade de compostagem (pátio ou usina)	Rio de Janeiro/RJ	444	444				
315500	Rio Doce/MG	usina de triagem e compostagem de rio doce	Unidade de triagem (galpão ou usina)	Rio Doce/MG	120	120				
315530	Rio Manso/MG	Rio Manso	Aterro controlado	Rio Manso/MG	574	496	4	0	72	2
315590	Rio Preto/MG	Aterro sanitário de Rio Preto - MG	Aterro controlado	Rio Preto/MG	422	422				
315590	Rio Preto/MG	Usina Compostagem Rio Preto - MG	Unidade de compostagem (pátio ou usina)	Rio Preto/MG	422	415				7
315590	Rio Preto/MG	usina de triagem	Unidade de triagem (galpão ou usina)	Rio Preto/MG	930	924				6
354350	Riversul/SP	ATERRO SANITÁRIO DE PADILHA	Aterro sanitário	Riversul/SP						

TABELA Up02 - INFORMAÇÕES SOBRE O FLUXO DE RESÍDUOS PARA AS UNIDADES DE PROCESSAMENTO

ANO DE  
REFERÊNCIA  
**2010**

Município de localização		Unidades de processamento dos resíduos sólidos situadas no município									
		Nome da unidade	Tipo de unidade, segundo o município informante	Município de origem dos resíduos	Quantidade de resíduos recebidos						
Código	Nome/UF				Total	Dom+Pub	Saúde	Indústria	Entulho	Podas	Outros
		tonelada	tonelada	tonelada	tonelada	tonelada	tonelada	tonelada			
Região Sudeste		Up001	Up003	Up025	Up080	Up007	Up008	Up009	Up010	Up067	Up011
315700	Salinas/MG	Aterro controlado	Aterro controlado	Salinas/MG	8.548	8.536	9				3
354530	Salto de Pirapora/SP	Aterro Sanitário	Aterro controlado	Salto de Pirapora/SP	9.000	9.000					
354540	Salto Grande/SP	Aterro Controlado de Salto Grande	Aterro controlado	Salto Grande/SP							
354520	Salto/SP	Aterro Sanitário	Aterro sanitário	Hortolândia/SP							
354520	Salto/SP	Aterro Sanitário	Aterro sanitário	Salto/SP							
354610	Santa Clara d'Oeste/SP	Aterro de Resíduos Sólidos	Aterro sanitário	Santa Clara d'Oeste/SP	1.080	900			180		
354650	Santa Ernestina/SP	Santa Ernestina	Aterro sanitário	Santa Ernestina/SP							
354690	Santa Lúcia/SP	Aterro Sanitário	Aterro sanitário	Santa Lúcia/SP	1.800	1.800	0	0	0	0	0
315780	Santa Luzia/MG	ATERRO CONTROLADO	Aterro controlado	Santa Luzia/MG	48.027	37.272	179		10.575		
354700	Santa Maria da Serra/SP	ATERRO SANITÁRIO DE SANTA MARIA DA SERRA	Aterro sanitário	Santa Maria da Serra/SP	78	72	1	0	5	0	0
330460	Santa Maria Madalena/RJ	MTR - Madalena Tratamento de Resíduos Urbanos LTDA	Aterro sanitário	Bom Jardim/RJ	6.060	6.060					
330460	Santa Maria Madalena/RJ	MTR - Madalena Tratamento de Resíduos Urbanos LTDA	Aterro sanitário	Carapebus/RJ	6.300	6.300					
330460	Santa Maria Madalena/RJ	MTR - Madalena Tratamento de Resíduos Urbanos LTDA	Aterro sanitário	Casimiro de Abreu/RJ	5.995	5.995					
330460	Santa Maria Madalena/RJ	MTR - Madalena Tratamento de Resíduos Urbanos LTDA	Aterro sanitário	Conceição de Macabu/RJ	5.880	5.880					
330460	Santa Maria Madalena/RJ	MTR - Madalena Tratamento de Resíduos Urbanos LTDA	Aterro sanitário	Cordeiro/RJ	6.439	6.439					
330460	Santa Maria Madalena/RJ	MTR - Madalena Tratamento de Resíduos Urbanos LTDA	Aterro sanitário	Duas Barras/RJ	1.395	1.395					
330460	Santa Maria Madalena/RJ	MTR - Madalena Tratamento de Resíduos Urbanos LTDA	Aterro sanitário	Macuco/RJ	2.573	2.573					
330460	Santa Maria Madalena/RJ	MTR - Madalena Tratamento de Resíduos Urbanos LTDA	Aterro sanitário	Quissamã/RJ	6.629	6.629					
330460	Santa Maria Madalena/RJ	MTR - Madalena Tratamento de Resíduos Urbanos LTDA	Aterro sanitário	Santa Maria Madalena/RJ	1.730	1.730					
330460	Santa Maria Madalena/RJ	MTR - Madalena Tratamento de Resíduos Urbanos LTDA	Aterro sanitário	Trajano de Moraes/RJ	2.400	2.400					
330460	Santa Maria Madalena/RJ	Usina de Tratamento de Lixo - UTL/ Transbordo	Unidade de transbordo	Santa Maria Madalena/RJ	1.892	1.892					
330460	Santa Maria Madalena/RJ	Usina de Tratamento de Lixo - UTL/Triagem	Unidade de triagem (galpão ou usina)	Santa Maria Madalena/RJ	1.892	1.892					
354710	Santa Mercedes/SP	Aterro Controlado	Aterro controlado	Santa Mercedes/SP	705	179	1		500	25	
315960	Santa Rita do Sapucaí/MG	Aterro controlado municipal de resíduos urbanos	Aterro controlado	Santa Rita do Sapucaí/MG	268	240	6			22	
354720	Santana da Ponte Pensa/SP	ATERRO SANITÁRIO	Aterro sanitário	Santana da Ponte Pensa/SP	282	43	1	0	232	6	
354730	Santana de Parnaíba/SP	ATERRO TECILIX SERVIÇOS URBANOS LTDA	Aterro sanitário	Santana de Parnaíba/SP	30.647	30.573	74				
354790	Santo Antônio da Alegria/SP	Aterro Sanitário Municipal	Aterro sanitário	Santo Antônio da Alegria/SP	354	160	8		186		
316030	Santo Antônio do Jacinto/MG	LIXÃO DE SANTO ANTÔNIO DO JACINTO	Lixão	Santo Antônio do Jacinto/MG							
316040	Santo Antônio do Monte/MG	Aterro Controlado do Município de Santo Antonio do	Aterro controlado	Santo Antônio do Monte/MG	4.002	4.000					2
316060	Santo Hipólito/MG	Aterro Sanitário	Aterro sanitário	Santo Hipólito/MG	254						
354840	Santópolis do Aguapeí/SP	ATERRO MUNICIPAL	Aterro sanitário	Santópolis do Aguapeí/SP	444	444	0	0	0	0	0
354870	São Bernardo do Campo/SP	ATT - Ambiental Tecnologia e Tratamento Ltda	Unid. tratamento por microondas ou autoclave	São Bernardo do Campo/SP	1.373		1.373				
354870	São Bernardo do Campo/SP	Centro de Ecologia e Cidadania - Associação Raio d	Unidade de triagem (galpão ou usina)	São Bernardo do Campo/SP	957	957					
354870	São Bernardo do Campo/SP	Centro Ecologia e Cidadania - Associação Refazendo	Unidade de triagem (galpão ou usina)	São Bernardo do Campo/SP	957	957					
316090	São Brás do Suaçuí/MG	USINA DE TRIAGEM DE SÃO BRÁS DO SUAÇUÍ	Unidade de triagem (galpão ou usina)	São Brás do Suaçuí/MG	548						
354890	São Carlos/SP	Aterro de Resíduos da Construção Civil	Aterro de Resíduos da Construção Civil (=inertes)	São Carlos/SP	194.448				194.448		
354890	São Carlos/SP	Aterro Sanitário Municipal	Aterro sanitário	São Carlos/SP	75.390	75.390					
354890	São Carlos/SP	Central de Triagem de materiais Recicláveis do Ara	Área de transb e triagem de RCD e volumosos (=AT	São Carlos/SP	1.400					1.000	400
354890	São Carlos/SP	COOPERVIDA	Unidade de triagem (galpão ou usina)	São Carlos/SP	1.440						1.440

TABELA Up02 - INFORMAÇÕES SOBRE O FLUXO DE RESÍDUOS PARA AS UNIDADES DE PROCESSAMENTO

ANO DE  
REFERÊNCIA  
**2010**

Município de localização	Unidades de processamento dos resíduos sólidos situadas no município												
	Nome da unidade	Tipo de unidade, segundo o município informante	Município de origem dos resíduos	Quantidade de resíduos recebidos									
				Total	Dom+Pub	Saúde	Indústria	Entulho	Podas	Outros			
Código	Nome/UF			tonelada	tonelada	tonelada	tonelada	tonelada	tonelada	tonelada			
<b>Região Sudeste</b>				Up001	Up003	Up025	Up080	Up007	Up008	Up009	Up010	Up067	Up011
354890	São Carlos/SP	Horta Municipal	Unidade de compostagem (pátio ou usina)	São Carlos/SP	500	400						100	
354890	São Carlos/SP	Transbordo de RSS	Unidade de transbordo	São Carlos/SP	252		252						
316105	São Félix de Minas/MG	Aterro Controlado	Aterro controlado	São Félix de Minas/MG	907	415	11	0	480			1	
316140	São Francisco do Glória/MG	SÃO FRANCISCO DO GLÓRIA	Aterro controlado	São Francisco do Glória/MG	120	120							
316160	São Geraldo da Piedade/MG	Aterro Controlado de São Geraldo da Piedade	Aterro controlado	São Geraldo da Piedade/MG	12	12	0	0	0			0	0
316170	São Gonçalo do Abaeté/MG	ATERRO CONTROLADO	Aterro controlado	São Gonçalo do Abaeté/MG	2.888	1.563	0	0	1.320			5	0
316210	São Gotardo/MG	Aterro Controlado Municipal	Lixão	São Gotardo/MG	626	264	12		350				
354910	São João da Boa Vista/SP	São João da Boa Vista	Aterro sanitário	Águas da Prata/SP									
354910	São João da Boa Vista/SP	São João da Boa Vista	Aterro sanitário	São João da Boa Vista/SP	76.334	17.553	10.281		48.500				
316250	São João del Rei/MG	Aterro Controlado Não Regularizado da Estrada dos	Aterro controlado	Santa Cruz de Minas/MG	2.578	2.578							
316250	São João del Rei/MG	Aterro Controlado Não Regularizado da Estrada dos	Aterro controlado	São João del Rei/MG	43.740	43.740							
316294	São José da Barra/MG	Aterro Controlado Boa Vista	Aterro controlado	São José da Barra/MG	200	200	0	0	0			0	
316350	São José do Jacuri/MG	aterro sanitário	Aterro controlado	São José do Jacuri/MG	412	216	3	0	189			4	
330515	São José do Vale do Rio Preto/RJ	Unidade de compostagem(pátio ou usina)	Unidade de triagem (galpão ou usina)	São José do Vale do Rio Preto/RJ	344	344							
355000	São Luís do Paraitinga/SP	Aterro	Aterro controlado	São Luís do Paraitinga/SP									
320490	São Mateus/ES	LIXÃO BAIRRO LIBERDADE	Lixão	Cariacica/ES	100		100						
320490	São Mateus/ES	LIXÃO BAIRRO LIBERDADE	Lixão	São Mateus/ES	22.933	22.933							
355030	São Paulo/SP	Aterro de Inertes Itaqueraia	Aterro de Resíduos da Construção Civil (=inertes)	São Paulo/SP	316.802				316.802				
355030	São Paulo/SP	Aterro de Inertes Lumina	Aterro de Resíduos da Construção Civil (=inertes)	São Paulo/SP	178.681				178.681				
355030	São Paulo/SP	Aterro Riuma	Outra	São Paulo/SP	141.483				140.413			1.070	
355030	São Paulo/SP	Aterro Vila Brasilândia	Aterro de Resíduos da Construção Civil (=inertes)	São Paulo/SP	518.581				518.581				
355030	São Paulo/SP	C.T.R. Leste	Aterro sanitário	São Paulo/SP	93.944	87.490							6.454
355030	São Paulo/SP	CDR PEDREIRA - Centro de Disposição de Resíduos Lt	Aterro sanitário	São Paulo/SP	1.260.982	147.426			374.219	48.069		691.268	
355030	São Paulo/SP	Central de Triagem Barra Funda	Unidade de triagem (galpão ou usina)	São Paulo/SP	78								78
355030	São Paulo/SP	Central de Triagem Camargo Novo	Unidade de triagem (galpão ou usina)	São Paulo/SP	396								396
355030	São Paulo/SP	Central de Triagem Capela do Socorro	Unidade de triagem (galpão ou usina)	São Paulo/SP	4.066								4.066
355030	São Paulo/SP	Central de Triagem Granja Julieta (Sto Amaro)	Unidade de triagem (galpão ou usina)	São Paulo/SP	643								643
355030	São Paulo/SP	Central de Triagem Itaim Paulista	Unidade de triagem (galpão ou usina)	São Paulo/SP	1.922								1.922
355030	São Paulo/SP	Central de Triagem Itaquera	Unidade de triagem (galpão ou usina)	São Paulo/SP	928								928
355030	São Paulo/SP	Central de Triagem Jaçanã	Unidade de triagem (galpão ou usina)	São Paulo/SP	2.609								2.609
355030	São Paulo/SP	Central de Triagem Jaraguá	Unidade de triagem (galpão ou usina)	São Paulo/SP	826								826
355030	São Paulo/SP	Central de Triagem Miguel Yunes	Unidade de triagem (galpão ou usina)	São Paulo/SP	4.483								4.483
355030	São Paulo/SP	Central de Triagem Mooca	Unidade de triagem (galpão ou usina)	São Paulo/SP	2.360								2.360
355030	São Paulo/SP	Central de Triagem Penha	Unidade de triagem (galpão ou usina)	São Paulo/SP	1.403								1.403
355030	São Paulo/SP	Central de Triagem Pinheiros	Unidade de triagem (galpão ou usina)	São Paulo/SP	3.410								3.410
355030	São Paulo/SP	Central de Triagem Pirituba	Unidade de triagem (galpão ou usina)	São Paulo/SP	1.011								1.011
355030	São Paulo/SP	Central de Triagem São Matheus	Unidade de triagem (galpão ou usina)	São Paulo/SP	5.770								5.770
355030	São Paulo/SP	Central de Triagem Sé	Unidade de triagem (galpão ou usina)	São Paulo/SP	4.596								4.596
355030	São Paulo/SP	Central de Triagem Vila Leopoldina	Unidade de triagem (galpão ou usina)	São Paulo/SP	3.770								3.770



TABELA Up02 - INFORMAÇÕES SOBRE O FLUXO DE RESÍDUOS PARA AS UNIDADES DE PROCESSAMENTO

ANO DE  
REFERÊNCIA  
**2010**

Município de localização	Unidades de processamento dos resíduos sólidos situadas no município										
	Nome da unidade	Tipo de unidade, segundo o município informante	Município de origem dos resíduos	Quantidade de resíduos recebidos							
				Total	Dom+Pub	Saúde	Indústria	Entulho	Podas	Outros	
Código	Nome/UF			tonelada	tonelada	tonelada	tonelada	tonelada	tonelada	tonelada	
Região Sudeste		Up001	Up003	Up025	Up080	Up007	Up008	Up009	Up010	Up067	Up011
355030	São Paulo/SP	Central de Triagem Vila Maria	Unidade de triagem (galpão ou usina)	São Paulo/SP	452						452
355030	São Paulo/SP	Est de Trat. De Saúde Jaguaré - ETD	Unid. tratamento por microondas ou autoclave	São Paulo/SP	30.623		30.623				
355030	São Paulo/SP	Transbordo Itatinga	Unidade de transbordo	São Paulo/SP	421.111				421.111		
355030	São Paulo/SP	Transbordo Ponte Pequena	Unidade de transbordo	São Paulo/SP	1.562.516	1.543.246	962				18.309
355030	São Paulo/SP	Transbordo Santo Amaro	Unidade de transbordo	São Paulo/SP	724.556	646.669	971				76.917
355030	São Paulo/SP	Transbordo São João	Unidade de transbordo	São Paulo/SP	464.335	461.343					2.991
355030	São Paulo/SP	Transbordo Vergueiro	Unidade de transbordo	São Paulo/SP	544.147	538.264	215				5.668
355080	São Sebastião da Grama/SP	Aterro Sanitário Municipal	Lixão	São Sebastião da Grama/SP	2.028	2.028					
316450	São Sebastião do Maranhão/MG	Lixão	Lixão	São Sebastião do Maranhão/MG	500	180	20		200	100	
316480	São Sebastião do Rio Preto/MG	Aterro Controlado	Aterro controlado	São Sebastião do Rio Preto/MG	144	140	0	0	0	4	0
355100	São Vicente/SP	Área de Transbordo e Triagem - Sambaíatuba	Unidade de transbordo	São Vicente/SP	134.776	85.309					49.467
355100	São Vicente/SP	Cooperical	Unidade de triagem (galpão ou usina)	São Vicente/SP	134.776	85.309					49.467
316570	Senador Firmino/MG	UNIDADE DE TRIAGEM E COMPOSTAGEM DE RESIDUOS SOLI	Unidade de triagem (galpão ou usina)	Dores do Turvo/MG	180	180					
316570	Senador Firmino/MG	UNIDADE DE TRIAGEM E COMPOSTAGEM DE RESIDUOS SOLI	Unidade de triagem (galpão ou usina)	Senador Firmino/MG	785	785					
316600	Senhora de Oliveira/MG	Unid. de Triagem de Senhora Oliveira	Unidade de triagem (galpão ou usina)	Senhora de Oliveira/MG	468	468					
316670	Serra dos Aimorés/MG	Aterro Controlado de Serra dos Aimorés	Aterro controlado	Serra dos Aimorés/MG	500	400			0	100	
316670	Serra dos Aimorés/MG	Vala específica de RSS	Vala específica de RSS	Serra dos Aimorés/MG	0						
320500	Serra/ES	Aterro Sanitário de Vila Nova de Colares	Aterro sanitário	Serra/ES	107.018	107.018	0	0	0	0	0
320500	Serra/ES	Transbordo de Vila Nova dos Colares	Unidade de transbordo	Serra/ES	107.598	107.018	580	0	0	0	0
320500	Serra/ES	Unidade de Triagem RECUPERLIXO	Unidade de triagem (galpão ou usina)	Serra/ES	538						
316690	Serrania/MG	Prefeitura Municipal de Serrania	Aterro sanitário	Serrania/MG							
316695	Serranópolis de Minas/MG	Usina de triagem e compostagem de resíduos sólidos	Outra	Serranópolis de Minas/MG	126	124	2				
316710	Serro/MG	Aterro Controlado Municipal de Serro	Aterro controlado	Serro/MG	2.193	2.184	9				
316710	Serro/MG	Unidade Municipal de Disposição Final de RCD	Aterro de Resíduos da Construção Civil (=inertes)	Serro/MG	10.000				10.000		
316720	Sete Lagoas/MG	Disposição Final de Resíduos Sólidos	Aterro controlado	Sete Lagoas/MG	97.745	74.414	291	0	23.040		
316750	Simão Pereira/MG	Aterro Controlado de Simão Pereira	Aterro controlado	Simão Pereira/MG	480	480					
316760	Simonésia/MG	LIXÃO DE SIMONÉSIA	Lixão	Simonésia/MG	2.064	2.060	4				
355210	Socorro/SP	Aterro Sanitário Municipal	Aterro sanitário	Socorro/SP	7.483	7.483					
355220	Sorocaba/SP	Aterro Sanitário Industrial Municipal de Sorocaba	Aterro sanitário	Sorocaba/SP	132.380	126.000	380		6.000		
355230	Sud Mennucci/SP	Aterro Sanitário Sud Mennucci	Aterro sanitário	Sud Mennucci/SP	1.932	1.932					
355255	Suzanápolis/SP	Aterro Sanitário de Suzanápolis	Aterro sanitário	Suzanápolis/SP	250	250					
355270	Tabatinga/SP	ATERRO SANITARIO MUNICIPAL	Aterro sanitário	Ribeirão Preto/SP			5				
355270	Tabatinga/SP	ATERRO SANITARIO MUNICIPAL	Aterro sanitário	Tabatinga/SP	12	7					
355350	Tapiraí/SP	Aterro Sanitário Municipal	Aterro sanitário	Tapiraí/SP	1.500	1.500					
355370	Taquaritinga/SP	Aterro controlado de RS de Taquaritinga	Aterro controlado	Taquaritinga/SP							
355380	Taquarituba/SP	Taquarituba	Aterro sanitário	Taquarituba/SP	3.610	3.610					
355400	Tatuí/SP	Aterro Municipal de Tatuí	Aterro controlado	Tatuí/SP	59.200	21.900			36.500		800
316930	Três Corações/MG	aterro sanitário	Aterro sanitário	Três Corações/MG					0		
355500	Tupã/SP	Aterro Sanitário Municipal	Aterro sanitário	Tupã/SP	57.428	15.000	28	0	40.000	0	2.400

TABELA Up02 - INFORMAÇÕES SOBRE O FLUXO DE RESÍDUOS PARA AS UNIDADES DE PROCESSAMENTO

ANO DE  
REFERÊNCIA  
**2010**

Município de localização		Unidades de processamento dos resíduos sólidos situadas no município									
		Nome da unidade	Tipo de unidade, segundo o município informante	Município de origem dos resíduos	Quantidade de resíduos recebidos						
Código	Nome/UF				Total	Dom+Pub	Saúde	Indústria	Entulho	Podas	Outros
		tonelada	tonelada	tonelada	tonelada	tonelada	tonelada	tonelada			
Região Sudeste		Up001	Up003	Up025	Up080	Up007	Up008	Up009	Up010	Up067	Up011
317010	Uberaba/MG	Aterro Sanitário	Aterro sanitário	Uberaba/MG	79.153	78.491	662				
317010	Uberaba/MG	Sterlix	Unid. tratamento por microondas ou autoclave	Uberaba/MG	662		662				
317020	Uberlândia/MG	Aterro Sanitário Municipal	Aterro sanitário	Uberlândia/MG	166.025	166.025					
317020	Uberlândia/MG	Fazenda Santa Terezinha	Aterro de Resíduos da Construção Civil (=inertes)	Uberlândia/MG	417.538				417.538		
317020	Uberlândia/MG	Galpão de Triagem	Unidade de triagem (galpão ou usina)	Uberlândia/MG	357	357					
355550	Ubirajara/SP	aterro sanitário	Aterro sanitário	Ubirajara/SP	206.400	158.400			48.000		
317043	União de Minas/MG	Aterro Controlado	Aterro controlado	União de Minas/MG	120	12			72	24	12
355580	Urânia/SP	Aterro Sanitário em Valas	Aterro controlado	Urânia/SP	2.180	2.180					
317047	Uruana de Minas/MG	Aterro Controlado	Aterro sanitário	Uruana de Minas/MG	165	120	3	0	40		2
317052	Uruçuaia/MG	SECRETARIA MUNICIPAL DE MEIO AMBIENTE E DESENVOLVI	Aterro sanitário	Uruçuaia/MG	1.134	1.092	1	12	19		10
330610	Valença/RJ	Lixão de Quirino	Lixão	Valença/RJ							
317060	Vargem Bonita/MG	Aterro Controlado	Aterro controlado	Vargem Bonita/MG	158	144	14				
317080	Várzea da Palma/MG	Lixão de Várzea da Palma	Lixão	Várzea da Palma/MG	450						
317115	Vermelho Novo/MG	Aterro controlado de Vermelho Novo	Aterro controlado	Vermelho Novo/MG	753	548	0	0	200	5	0
317120	Vespasiano/MG	ATERRO CONTROLADO	Aterro controlado	Confins/MG	18	5	1	0	0	12	0
317120	Vespasiano/MG	ATERRO CONTROLADO	Aterro controlado	São José da Lapa/MG	16	5	1	0	0	10	0
317130	Viçosa/MG	Aterro Sanitário	Aterro sanitário	Viçosa/MG	18.011	18.000	11				
320515	Vila Pavão/ES	Prefeitura Municipal de Vila Pavão - ES	Lixão	Vila Pavão/ES							
317190	Virgolândia/MG	Usina de Compostagem - Virgolândia	Unidade de compostagem (pátio ou usina)	Virgolândia/MG	100	100					
317200	Visconde do Rio Branco/MG	ATERRO SANITÁRIO	Aterro sanitário	Visconde do Rio Branco/MG	7.500	7.400	100				
320530	Vitória/ES	Galpão da Amariv	Unidade de triagem (galpão ou usina)	Vitória/ES	795	795					
320530	Vitória/ES	Galpão da Ascamare	Unidade de triagem (galpão ou usina)	Vitória/ES	1.003	1.003					
320530	Vitória/ES	Unidade de Transbordo	Unidade de transbordo	Vitória/ES	120.661	120.661					
355700	Votorantim/SP	Aterro Sanitário Municipal de Votorantim	Aterro sanitário	Votorantim/SP	26.061	26.061	0	0	0	0	0



TABELA Up03  
INFORMAÇÕES SOBRE CARACTERÍSTICAS DAS UNIDADES  
DE PROCESSAMENTO POR DISPOSIÇÃO NO SOLO  
(ATERROS SANITÁRIOS, CONTROLADOS E LIXÕES)

TABELA Up03 - INFORMAÇÕES SOBRE CARACTERÍSTICAS DAS UNIDADES DE PROCESSAMENTO POR DISPOSIÇÃO NO SOLO

ANO DE  
REFERÊNCIA  
**2010**

Município de localização		Nome da unidade	Características da unidade por disposição no solo																		Tipo de unidade segundo o município informante		
			Up050	Up027	Up028	Up029	Up030	Up031	Up052	Up054	Up034	Up032	Up033	Up053	Up035	Up036	Up037	Up038	Up081	Up082		Up083	Up040
Código	Nome/UF		Up050	Up027	Up028	Up029	Up030	Up031	Up052	Up054	Up034	Up032	Up033	Up053	Up035	Up036	Up037	Up038	Up081	Up082	Up083	Up040	Up003
<b>Região Sudeste</b>																							
		Up001	Up050	Up027	Up028	Up029	Up030	Up031	Up052	Up054	Up034	Up032	Up033	Up053	Up035	Up036	Up037	Up038	Up081	Up082	Up083	Up040	Up003
310050	Açucena/MG	LIXÃO MUNICIPAL	Não existe	Não	Não	Não		Não	Não	Não	Não	Não	Não	Não	Não	Sim	Não	Não				Não	Lixão
350020	Adolfo/SP	ATERRO SANITARIO MUNICIPAL	Operação	Sim	Não	Não	Diária	Não	Não	Não	Não	Não	Não	Não	Sim	Não	Não	Não				Não	Aterro sanitário
320010	Afonso Cláudio/ES	ATERRO CONTROLADO DO MUN	Operação	Sim	Sim	Não	Diária	Sim	Não	Sim	Não	Não	Não	Não	Sim	Não	Não	Não	Sim	0	6	Não	Aterro controlado
310070	Água Comprida/MG	ATERRO CONTROLADO	Prévia	Sim	Não	Não	Semanal	Não	Não	Não	Não	Não	Não	Não	Sim	Não	Não	Não				Não	Aterro controlado
350030	Aguaí/SP	ATERRO SANITÁRIO EM VALAS	Operação	Sim	Sim	Não	Diária	Não	Não	Sim	Não	Não	Não	Não	Sim	Sim	Não	Não	Não			Não	Aterro controlado
310080	Aguanil/MG	Aterro Controlado de Aguanil	Não existe	Sim	Não	Não	Semanal	Não	Não	Sim	Não	Não	Não	Não	Não	Não	Não	Não				Não	Aterro controlado
310110	Aimorés/MG	ATERRO SANITÁRIO	Operação	Sim	Sim	Sim	Diária	Sim	Sim	Sim	Não	Sim	Não	Não	Sim	Sim	Sim	Não	Não			Não	Aterro sanitário
310160	Alfenas/MG	Aterro controlado Alfenas	Não existe	Sim	Sim	Não	Semanal	Não	Não	Não	Não	Não	Não	Não	Sim	Sim	Não	Não	Não			Não	Aterro controlado
310180	Alpercata/MG	Lixão de Alpercata		Sim	Não	Não	Semanal	Não	Não	Não	Não	Não	Não	Não	Não	Sim	Não	Não				Não	Lixão
350090	Altair/SP	Aterro de Resíduos Solidos Domicil	Operação	Sim	Não	Não	Semanal	Não	Não	Sim	Não	Não	Não	Não	Não	Sim	Não	Não	Não			Não	Aterro controlado
350110	Alto Alegre/SP	unidade de alto alegre(novo cadastr	Operação	Sim	Não	Não	Diária	Não	Não	Não	Não	Não	Não	Não	Não	Sim	Não	Não	Não				Aterro sanitário
315350	Alto Jequitibá/MG	Lixão Unidade 1		Sim	Não	Não	Semanal	Não	Não	Sim	Não	Não	Não	Não	Não	Sim	Não	Não				Não	Lixão
350115	Alumínio/SP	ATERRO SANITÁRIO MUNICIPAL	Operação	Sim	Não	Não	Diária	Não	Não	Sim	Não	Não	Não	Não	Sim	Não	Não	Não				Não	Aterro sanitário
350120	Álvares Florence/SP	Prefeitura Municipal Álvares Floren		Sim	Não	Sim	Semanal	Sim	Não	Não	Não	Não	Não	Não	Sim	Sim	Não	Não				Não	Aterro sanitário
350130	Álvares Machado/SP	Aterro Controlado de Álvares Mach	Operação	Sim	Não	Não	Diária	Não	Não	Não	Não	Não	Não	Não	Sim	Não	Não	Não	Sim	0	10	Não	Aterro controlado
350150	Alvinlândia/SP	ATERRO SANITÁRIO MUNICIPAL	Operação	Sim	Sim	Não	Diária	Não	Não	Sim	Não	Não	Não	Não	Não	Sim	Não	Não	Não			Não	Aterro sanitário
310240	Alvorada de Minas/MG	Aterro Controlado de Alvorada de M	Não existe	Sim	Sim	Não	Semanal	Não	Não	Não	Não	Não	Não	Não	Não	Sim	Não	Não	Não			Não	Aterro controlado
350160	Americana/SP	Aterro Sanitário do Salto Grande	Outro tipo	Sim	Sim					Sim	Não	Sim	Não	Não	Sim	Sim	Não	Não	Não			Não	Aterro controlado
350190	Amparo/SP	Aterro Sanitário Municipal de Ampa	Outro tipo	Sim	Sim	Sim	Diária	Sim	Não	Sim	Não	Sim	Não	Sim	Sim	Sim	Não	Não	Não			Não	Aterro sanitário
310260	Andradas/MG	Aterro Sanitário do Município de An	Operação	Sim	Sim	Sim	Diária	Sim	Não	Sim	Não	Sim	Sim	Não	Não	Sim	Não	Não	Não			Não	Aterro sanitário
310280	Andrelândia/MG	Aterro Controlado	Operação	Sim	Não	Não	Diária	Não	Não	Não	Não	Não	Não	Não	Não	Não	Não	Não	Não			Não	Aterro controlado
350220	Angatuba/SP	Aterro sanitário de Angatuba	Operação	Sim	Sim	Não		Não	Não	Não	Não	Não	Não	Não	Sim	Sim	Não	Não	Não			Não	Aterro sanitário
330010	Angra dos Reis/RJ	Ariró	Prévia																				Aterro controlado
350230	Anhembi/SP	Anhembi	Operação	Sim	Não	Não	Diária	Não	Não	Não	Não	Não	Não	Não	Sim	Não	Não	Não				Não	Aterro sanitário
350240	Anhumas/SP	PREFEITURA MUNICIPAL DE AN	Operação	Sim	Não	Não	Semanal	Não	Não	Sim	Não	Não	Não	Não	Sim		Não	Não				Não	Aterro controlado
310290	Antônio Carlos/MG	ATERRO CONTROLADO	Não existe	Sim	Não	Sim	Diária	Não	Não	Sim	Não	Não	Não	Não	Sim	Sim	Não	Não	Não			Não	Aterro controlado
350260	Aparecida d'Oeste/SP	Aterro de Resíduos solidos	Operação	Sim	Não		Semanal	Não	Não	Sim	Não	Não	Não	Não	Não	Não	Não	Não	Não			Não	Aterro sanitário
350270	Apiaí/SP	Aterro Sanitário de Apiaí	Operação	Sim	Sim	Não	Diária	Não	Não	Não	Não	Não	Não	Não	Sim	Sim	Não	Não	Não			Não	Aterro sanitário
350280	Araçatuba/SP	Aterro de Araçatuba-SP	Operação	Sim	Sim	Sim	Diária	Sim	Não	Sim	Não	Sim	Não	Sim	Sim	Sim	Não	Não	Não			Não	Aterro sanitário
320060	Aracruz/ES	AMBITEC	Operação	Sim	Sim	Sim	Diária	Sim	Não	Sim	Sim	Sim	Não	Não	Sim	Sim	Não	Não	Não			Não	Aterro sanitário
310340	Araçuaí/MG	Aterro	Não existe	Sim	Sim	Não	Diária	Não	Não	Sim	Não	Não	Não	Não	Sim	Sim	Não	Não	Não			Não	Aterro controlado
310350	Araguari/MG	Aterro Controlado	Operação	Não	Sim	Sim	Semanal	Sim	Não	Sim	Não	Sim	Sim	Não	Sim	Sim	Não	Não	Não			Não	Aterro sanitário
350310	Arandu/SP	Aterro Sanitário de Arandu	Operação	Sim	Sim	Não	Diária	Não	Não	Sim	Não	Não	Não	Não	Sim	Sim	Não	Não	Sim	0	2	Não	Aterro sanitário
350315	Arapeí/SP	Aterro Controlado	Prévia	Sim	Não	Não	Semanal	Não	Não	Não	Não	Não	Não	Não	Não	Não	Não	Não	Não			Não	Aterro controlado

TABELA Up03 - INFORMAÇÕES SOBRE CARACTERÍSTICAS DAS UNIDADES DE PROCESSAMENTO POR DISPOSIÇÃO NO SOLO

ANO DE  
REFERÊNCIA  
2010

Município de localização		Nome da unidade	Características da unidade por disposição no solo																	Tipo de unidade segundo o município informante			
			Up050	Up027	Up028	Up029	Up030	Up031	Up052	Up054	Up034	Up032	Up033	Up053	Up035	Up036	Up037	Up038	Up081		Up082	Up083	Up040
Código	Nome/UF		Up050	Up027	Up028	Up029	Up030	Up031	Up052	Up054	Up034	Up032	Up033	Up053	Up035	Up036	Up037	Up038	Up081	Up082	Up083	Up040	Up003
<b>Região Sudeste</b>		Up001	Up050	Up027	Up028	Up029	Up030	Up031	Up052	Up054	Up034	Up032	Up033	Up053	Up035	Up036	Up037	Up038	Up081	Up082	Up083	Up040	Up003
310375	Araporã/MG	Aterro Controlado de Araporã	Operação																				Aterro controlado
350335	Arco-Íris/SP	Aterro Sanitário em Valas	Operação	Sim	Não	Não	Diária	Não	Não	Sim	Não	Não	Não	Não	Sim	Não	Não	Não					Não Aterro controlado
310420	Arcos/MG	Aterro Amâncio Alves	Operação	Sim	Sim	Sim	Diária	Sim	Não	Sim	Não	Sim	Sim	Sim	Sim	Não	Sim	Não					Não Aterro sanitário
310445	Aricanduva/MG	ATERRO CONTROLADO MUNICI	Operação	Sim	Sim	Não	Semanal	Não	Não	Sim	Não	Não	Não	Não	Sim	Não	Não	Não					Não Aterro controlado
350400	Assis/SP	Aterro Sanitário de Rejeitos	Operação	Sim	Sim	Não	Diária	Não	Não	Sim	Não	Sim	Não	Não	Sim	Sim	Não	Não					Não Aterro controlado
350440	Avanhandava/SP	Aterro Sanitário em Valas - Brasil	Instalação	Sim	Não	Não	Semanal	Não	Não	Sim	Não	Não	Não	Não	Sim	Não	Não	Não					Aterro sanitário
320080	Baixo Guandu/ES	Unidade de Tratamento de Lixo	Outro tipo	Sim	Sim	Sim	Diária	Sim	Não	Sim	Sim	Sim	Não	Não	Sim	Sim	Não	Sim					Não Aterro controlado
350470	Balbinos/SP	BALBINOS - PREFEITURA MUNIC	Operação	Sim	Não	Sim	Diária	Sim	Não	Não	Não	Sim	Não	Não	Sim	Não	Não	Não					Aterro sanitário
350500	Barão de Antonina/SP	Aterro Sanitário de Barão de Antoni	Operação																				Aterro sanitário
310540	Barão de Cocais/MG	Aterro Sanitário de Barão de Cocai	Operação	Sim	Sim	Sim	Diária	Sim	Não	Sim		Sim	Sim	Não	Sim	Sim		Não	Não				Não Aterro sanitário
310560	Barbacena/MG	Aterro Controlado	Não existe	Sim	Sim	Não	Diária	Não	Não	Sim	Não	Não	Não	Não	Sim	Sim	Não	Não	Não				Não Aterro controlado
350530	Barra Bonita/SP	Barra Bonita	Operação	Sim	Sim	Sim	Diária	Não	Não	Sim	Sim	Sim	Não	Sim	Sim	Sim	Não	Não	Não				Não Aterro sanitário
350535	Barra do Chapéu/SP	Aterro Sanitário - Realce	Instalação	Sim	Não	Sim	Diária	Não	Não	Sim	Sim	Sim	Não	Não	Não	Não	Não	Não	Sim	0	2		Não Aterro sanitário
310570	Barra Longa/MG	Prefeitura Municipal de Barra Longa	Operação	Sim	Sim	Sim	Diária	Sim	Não	Sim	Não	Sim	Não	Não	Sim	Sim	Não	Não					Não Aterro controlado
330040	Barra Mansa/RJ	Lixão	Não existe	Sim	Não	Não		Não	Não	Não	Não	Não	Não	Não	Não	Não	Não	Não	Sim		40		Não Lixão
350550	Barretos/SP	Aterro Sanitário Municipal	Operação	Sim	Sim	Sim	Diária	Sim	Não	Sim	Não	Sim	Sim	Sim	Sim	Sim	Não	Não	Não				Não Aterro sanitário
350590	Batatais/SP	Aterro Sanitário Municipal	Operação	Não	Sim	Sim	Diária	Sim	Não		Sim	Sim	Não	Não	Sim		Não						Não Aterro sanitário
350600	Bauru/SP	Aterro Sanitário de Bauru	Outro tipo	Sim	Sim	Sim	Diária	Sim	Não	Sim	Não	Sim	Não	Não	Sim	Sim	Não	Não	Não				Não Aterro sanitário
310610	Belmiro Braga/MG	Aterro Controlado	Operação	Sim	Sim	Não	Semanal	Não	Não	Não	Não	Não	Não	Não	Sim	Não	Não	Não					Não Aterro controlado
310620	Belo Horizonte/MG	Aterro Sanitário CTRS BR 040 - DE	Operação																				Aterro sanitário
310660	Bertópolis/MG	ATERRO MUNICIPAL	Outro tipo	Sim	Sim	Sim	Semanal	Não	Não	Sim	Não	Não	Não	Não	Sim	Sim	Não	Não	Não				Não Aterro controlado
310670	Betim/MG	Aterro Sanitário	Operação	Sim	Sim	Sim	Diária	Sim	Não	Sim	Não	Sim	Sim	Não	Sim	Sim	Não	Não	Não				Não Aterro sanitário
350640	Bilac/SP	Aterro Sanitário Municipal	Operação	Sim	Não	Sim	Semanal	Sim	Não	Não	Não	Não	Não	Não	Sim	Não	Não	Não					Não Aterro sanitário
350650	Birigui/SP	Aterro Sanitário		Sim	Sim	Sim	Diária	Sim	Não	Não	Sim	Sim	Sim	Não	Sim	Sim	Não	Não	Não				Não Aterro sanitário
350670	Boa Esperança do Sul/SP	Boa Esperança do Sul	Operação	Sim	Sim	Sim	Diária	Não	Não	Sim	Não	Não	Não	Não	Sim	Sim	Não	Não	Não				Não Aterro sanitário
350680	Bocaina/SP	aterro municipal de bocaina	Instalação	Sim	Sim	Não	Diária	Não	Não	Sim	Não	Não	Não	Não	Sim	Sim	Não	Não	Não				Não Aterro controlado
350690	Bofete/SP	Aterro sanitário Municipal em valas	Operação	Sim	Não	Não	Semanal	Não	Não	Não	Não	Não	Não	Não	Não	Não	Não	Não	Não				Não Aterro sanitário
320110	Bom Jesus do Norte/ES	ATERRO MUNICIPAL	Outro tipo	Sim	Não	Sim	Semanal	Não	Não	Não	Não	Sim	Não	Não	Sim	Não	Não	Sim	0	6			Não Lixão
350715	Bom Sucesso de Itararé/SP	Aterro Sanitário Municipal	Não existe	Sim	Sim	Não	Diária	Não	Não	Não	Não	Não	Não	Não	Sim	Não	Não	Não					Não Aterro sanitário
310825	Bonito de Minas/MG	ATERRO CONTROLADO PREFEI	Operação	Sim	Não	Não	Semanal	Não	Não	Sim	Não	Sim	Não	Não	Sim	Sim	Não	Não	Não				Não Aterro controlado
350750	Botucatu/SP	Aterro Sanitário de Botucatu	Operação	Sim	Sim	Sim	Diária	Sim	Não	Sim	Sim	Sim	Não	Não	Sim	Sim	Não	Não	Não				Não Aterro sanitário
350770	Braúna/SP	Aterro Sanitário Municipal	Operação	Sim	Não	Não	Diária	Não	Não	Sim	Não	Não	Não	Não	Sim	Sim	Não	Não	Não				Não Aterro sanitário
350790	Brotas/SP	Aterro Sanitário de Brotas	Operação	Sim	Sim	Sim	Diária	Sim	Não	Sim	Não	Sim	Não	Sim	Sim	Não	Não	Não	Não				Não Aterro sanitário
310900	Brumadinho/MG	Aterro Controlado	Operação	Sim	Sim	Não	Diária	Sim	Não	Sim	Sim	Sim	Não	Não	Sim	Sim	Não	Não	Não				Não Aterro controlado

TABELA Up03 - INFORMAÇÕES SOBRE CARACTERÍSTICAS DAS UNIDADES DE PROCESSAMENTO POR DISPOSIÇÃO NO SOLO

ANO DE  
REFERÊNCIA  
2010

Município de localização		Nome da unidade	Características da unidade por disposição no solo																		Tipo de unidade segundo o município informante			
			Up050	Up027	Up028	Up029	Up030	Up031	Up052	Up054	Up034	Up032	Up033	Up053	Up035	Up036	Up037	Up038	Up081	Up082		Up083	Up040	Up003
Código	Nome/UF		Up050	Up027	Up028	Up029	Up030	Up031	Up052	Up054	Up034	Up032	Up033	Up053	Up035	Up036	Up037	Up038	Up081	Up082	Up083	Up040	Up003	
<b>Região Sudeste</b>		Up001	Up050	Up027	Up028	Up029	Up030	Up031	Up052	Up054	Up034	Up032	Up033	Up053	Up035	Up036	Up037	Up038	Up081	Up082	Up083	Up040	Up003	
310910	Bueno Brandão/MG	Aterro Sítio Laranjeira	Outro tipo	Sim	Não	Não	Diária	Não	Não	Sim	Não	Não	Não	Não	Não	Não	Não	Não	Não	Não	Não	Não	Não	Aterro controlado
310925	Bugre/MG	Aterro Controlado de Bugre	Outro tipo	Sim	Não	Não	Semanal	Não	Não	Sim	Não	Sim	Não	Não	Não	Sim	Não	Não	Não	Não	Não	Não	Não	Aterro controlado
350800	Buri/SP	ATERRO SANITÁRIO	Operação	Sim	Não	Sim	Semanal	Não	Não	Não	Não	Não	Não	Não	Sim	Sim	Não	Não	Não	Não	Não	Não	Não	Aterro sanitário
350810	Buritama/SP	Aterro Sanitário	Operação	Sim	Não	Sim	Diária	Não	Não	Não	Não	Não	Não	Não	Sim	Não	Não	Sim	0	5	Não	Não	Não	Aterro sanitário
310940	Buritizeiro/MG	Aterro Controlado Municipal	Não existe	Sim	Não	Não	Diária	Não	Não	Não	Não	Não	Não	Não	Sim	Não	Não	Não	Não	Não	Não	Não	Não	Aterro controlado
330070	Cabo Frio/RJ	Dois Arcos Transporte e Tratament																						Aterro sanitário
350840	Cabreúva/SP	aterro sanitario municipal	Operação	Sim	Sim	Sim	Diária	Sim	Não	Sim	Não	Sim	Não	Sim	Não	Sim	Não	Não	Não	Não	Não	Não	Não	Aterro sanitário
310960	Cachoeira da Prata/MG	Cprata	Operação	Sim	Sim	Sim	Semanal	Não	Não	Não	Não	Não	Não	Não	Sim	Sim	Não	Não	Não	Não	Não	Não	Não	Aterro sanitário
310970	Cachoeira de Minas/MG	Aterro Controlado	Operação	Sim	Não	Não	Diária	Não	Não	Sim	Não	Não	Não	Não	Não	Sim	Não	Não	Não	Não	Não	Não	Não	Aterro controlado
350870	Caconde/SP	Aterro Sanitário de Caconde	Operação	Sim	Sim	Sim	Diária	Não	Não	Não	Não	Não	Não	Não	Sim	Sim	Não	Não	Sim					Aterro sanitário
350880	Cafelândia/SP	Aterro Controlado de Cafelândia	Operação	Sim	Sim	Sim	Diária	Não	Não	Não	Não	Não	Não	Não	Sim	Sim	Não	Não	Sim	0	10	Não	Não	Aterro controlado
311010	Caiana/MG	Caiana	Operação	Sim	Sim	Sim	Diária	Sim	Não	Sim	Não	Sim	Não	Não	Não	Sim	Não	Não	Não	Não	Não	Não	Não	Aterro controlado
350900	Caieiras/SP	CTR Caieiras	Operação	Sim	Sim	Sim	Diária	Sim	Sim	Sim	Não	Sim	Não	Sim	Sim	Sim	Não	Não	Não	Não	Não	Não	Não	Aterro sanitário
350925	Cajati/SP	Aterro Sanitário Municipal	Operação	Sim	Sim	Sim	Diária	Não	Não	Sim	Não	Não	Não	Não	Sim	Sim	Não	Não	Não	Não	Não	Não	Não	Aterro controlado
350930	Cajobi/SP	PREFEITURA DO MUNICIPIO DE	Operação	Sim	Sim	Não	Diária	Não	Não	Sim	Não	Não	Não	Não	Sim	Sim	Não	Não	Não	Não	Não	Não	Não	Aterro sanitário
311060	Cambuí/MG	ATERRO CONTROLADO DE CAM		Sim	Não	Não	Semanal	Sim	Não	Sim	Não	Sim	Não	Não	Não	Sim	Não	Sim	Não					Aterro controlado
350950	Campinas/SP	Aterro Sanitário	Operação	Sim	Sim	Sim	Diária	Sim	Não	Sim	Sim	Sim	Sim	Sim	Sim	Sim	Não	Não	Não	Não	Não	Não	Não	Aterro sanitário
311120	Campo Belo/MG	Aterro Sanitário de Campo Belo	Operação	Sim	Sim	Sim	Diária	Sim	Não	Sim	Não	Sim	Sim	Não	Sim	Sim	Sim	Não	Não	0	0	Não	Não	Aterro sanitário
311140	Campo Florido/MG	Campo Florido	Não existe	Sim	Não		Diária	Não	Não	Não	Não	Não	Não	Não	Não	Não	Não	Não	Sim	0	2	Não	Não	Aterro controlado
330100	Campos dos Goytacazes/RJ	Aterro Controlado do Codin	Não existe	Sim	Sim	Sim	Semanal	Sim	Não	Sim	Não	Sim	Não	Não	Sim	Não	Não	Não	Sim	0	160	Não	Não	Aterro controlado
311190	Cana Verde/MG	ATERRO CONTROLADO DE CAN	Não existe	Sim	Sim	Sim	Semanal	Sim	Não	Sim	Não	Sim	Não	Sim	Não	Sim	Não	Não	Não	Não	Não	Não	Não	Aterro controlado
351000	Cândido Mota/SP	Prefeitura Municipal	Operação	Sim	Sim	Não	Diária	Não	Não	Não	Não	Não	Não	Não	Sim	Não	Não	Não	Não	Não	Não	Não	Não	Aterro sanitário
330110	Cantagalo/RJ	Aterro Controlado	Operação	Sim	Não	Não	Diária	Não	Não	Não	Não	Não	Não	Não	Não	Não	Não	Não	Não	Não	Não	Não	Não	Aterro controlado
351020	Capão Bonito/SP	Aterro Sanitário de Capão Bonito	Instalação	Sim	Sim	Sim	Diária	Sim	Não	Sim	Sim	Sim	Sim	Não	Sim	Sim	Não	Não	Não	Não	Não	Não	Não	Aterro sanitário
311210	Caparaó/MG	Aterro Controlado	Não existe	Sim	Não	Não	Semanal	Não	Não	Sim	Não	Não	Não	Não	Não	Sim	Não	Não	Não	Não	Não	Não	Não	Aterro controlado
351030	Capela do Alto/SP	Aterro Sanitário Municipal e Usina d	Prévia	Sim	Sim	Não	Diária	Não	Não	Não	Não	Sim	Não	Não	Sim	Sim	Não	Não	Não	Não	Não	Não	Não	Aterro sanitário
311260	Capinópolis/MG	ATERRO CONTROLADO DE CAPI	Outro tipo	Sim	Sim	Não	Diária	Não	Não	Sim	Não	Não	Não	Não	Sim	Não	Não	Não	Não	Não	Não	Não	Não	Aterro controlado
311290	Caputira/MG	ATERRO CONTROLADO DE LIXO	Outro tipo	Sim	Não	Não	Diária	Sim	Não	Sim	Não	Não	Não	Não	Não	Sim	Não	Não	Não	Não	Não	Não	Não	Aterro controlado
311300	Caraí/MG	ATERRO CONTROLADO DE CAR	Prévia	Sim	Não	Não	Diária	Não	Não	Não	Não	Não	Não	Não	Não	Não	Não	Não	Não	Não	Não	Não	Não	Aterro controlado
351060	Carapicuíba/SP	TECILIX SERVICOS URBANOS S/																						Aterro sanitário
330115	Cardoso Moreira/RJ	Lixão de Cardoso Moreira	Não existe	Sim	Sim	Não	Diária	Não	Não	Não	Não	Não	Não	Não	Não	Sim	Não	Não	Sim	0	4	Não	Não	Lixão
351070	Cardoso/SP	UNIDADE - ATERRO CONTROLA	Operação	Sim	Não	Não	Diária	Não	Não	Sim	Não	Não	Não	Não	Sim	Sim	Não	Não	Não	Não	Não	Não	Não	Aterro controlado
320130	Cariacica/ES	Central de Tratamento de Resíduos	Operação	Sim	Sim	Sim	Diária	Sim	Sim	Sim	Não	Sim	Sim	Não	Sim	Sim	Não	Não	Não	Não	Não	Não	Não	Aterro sanitário
311370	Carlos Chagas/MG	Aterro Controlado		Sim	Sim	Não	Semanal	Não	Não	Não	Não	Não	Não	Não	Sim	Sim	Não	Não	Não	Não	Não	Não	Não	Aterro controlado

TABELA Up03 - INFORMAÇÕES SOBRE CARACTERÍSTICAS DAS UNIDADES DE PROCESSAMENTO POR DISPOSIÇÃO NO SOLO

ANO DE  
REFERÊNCIA  
2010

Município de localização		Nome da unidade	Características da unidade por disposição no solo																		Tipo de unidade segundo o município informante			
			Up050	Up027	Up028	Up029	Up030	Up031	Up052	Up054	Up034	Up032	Up033	Up053	Up035	Up036	Up037	Up038	Up081	Up082		Up083	Up040	Up003
Código	Nome/UF		Up050	Up027	Up028	Up029	Up030	Up031	Up052	Up054	Up034	Up032	Up033	Up053	Up035	Up036	Up037	Up038	Up081	Up082	Up083	Up040	Up003	
<b>Região Sudeste</b>		Up001	Up050	Up027	Up028	Up029	Up030	Up031	Up052	Up054	Up034	Up032	Up033	Up053	Up035	Up036	Up037	Up038	Up081	Up082	Up083	Up040	Up003	
311450	Carmópolis de Minas/MG	ATERRO SANITÁRIO DE CARMÓ	Operação	Sim	Sim	Sim	Diária	Não	Não	Sim	Não	Não	Não	Sim	Não	Sim	Não	Não	Não	Não	Não	Não	Não	Aterro sanitário
311455	Carneirinho/MG	Aterro controlado da Cidade de Car	Não existe	Sim	Não	Não	Semanal	Não	Não	Sim	Não	Não	Não	Não	Não	Não	Não	Não	Não	Não	Não	Não	Não	Aterro controlado
311455	Carneirinho/MG	Aterro controlado do Distr. São Seb	Não existe	Sim	Não	Não	Semanal	Não	Não	Não	Não	Não	Não	Não	Não	Não	Não	Não	Não	Não	Não	Não	Não	Aterro controlado
311455	Carneirinho/MG	Aterro controlado Estrela da Barra	Não existe	Sim	Não	Não	Semanal	Não	Não	Não	Não	Não	Não	Não	Não	Não	Não	Não	Não	Não	Não	Não	Não	Aterro controlado
311455	Carneirinho/MG	Aterro controlado Fátima do Pontal	Não existe	Sim	Não	Não	Semanal	Não	Não	Não	Não	Não	Não	Não	Não	Não	Não	Não	Não	Não	Não	Não	Não	Aterro controlado
311470	Carvalhópolis/MG	Aterro Controlado do Município de	Não existe	Sim	Não	Não	Semanal	Não	Não	Sim	Não	Não	Não	Não	Não	Sim	Não	Não	Sim	0	1	Não	Aterro controlado	
351080	Casa Branca/SP	Aterro Sanitário de Casa Branca	Operação	Sim	Sim	Não	Diária	Sim	Não	Sim	Não	Não	Não	Não	Não	Sim	Não	Não	Não	Não	Não	Não	Não	Aterro sanitário
351090	Cássia dos Coqueiros/SP	Aterro Sanitário de Cássia dos Coq	Operação	Sim	Não	Sim	Semanal	Não	Não	Sim	Não	Não	Não	Não	Não	Sim	Não	Não	Não	Não	Não	Não	Não	Aterro sanitário
320140	Castelo/ES	Lixão de Castelo	Não existe	Sim	Não	Não	Semanal	Não	Não	Não	Não	Não	Não	Não	Não	Sim	Não	Sim	Sim	0	8	Não	Lixão	
351100	Castilho/SP	Aterro Controlado de Castilho	Operação	Sim	Não	Sim	Diária	Não	Não	Sim	Não	Não	Não	Não	Sim	Sim	Não	Não	Não	Não	Não	Não	Não	Aterro controlado
351110	Catanduva/SP	Aterro CGR - Consfran	Operação	Sim	Sim	Sim	Diária	Sim	Não	Sim	Não	Sim	Não	Sim	Sim	Sim	Não	Não	Não	Não	Não	Não	Não	Aterro sanitário
351120	Catiguá/SP	Aterro Sanitário em valas	Prévia	Sim	Não	Não	Semanal	Não	Não	Sim	Não	Não	Não	Não	Não	Sim	Não	Não	Não	Não	Não	Não	Não	Aterro sanitário
311547	Catuti/MG	Aterro Controlado Barreiro Branco	Não existe	Sim	Não	Não	Semanal	Não	Não	Sim	Não	Não	Não	Não	Não	Sim	Não	Não	Não	Não	Não	Não	Não	Aterro controlado
311547	Catuti/MG	Aterro Controlado De Catuti	Não existe	Sim	Não	Não	Semanal	Não	Não	Sim	Não	Não	Não	Não	Sim	Sim	Não	Não	Não	Não	Não	Não	Não	Aterro controlado
351130	Cedral/SP	Aterro Sanitário de Cedral	Operação	Sim	Sim	Sim	Diária	Não	Não	Sim	Não	Sim	Não	Não	Sim	Sim	Não	Não	Não	Não	Não	Não	Não	Aterro sanitário
351150	Cerquilha/SP	Aterro Sanitário	Operação	Sim	Sim	Sim	Diária	Sim	Não	Sim	Não	Sim	Não	Sim	Sim	Sim	Não	Não	Não	Não	Não	Não	Não	Aterro sanitário
351170	Charqueada/SP	Aterro Sanitário Municipal de Charq	Operação	Não	Não	Não	Diária	Não	Não	Não	Não	Não	Não	Não	Não	Sim	Não	Não	Não	Não	Não	Não	Não	Aterro sanitário
311630	Cipotânea/MG	PREFEITURA MUNICIPAL DE CIP	Operação	Sim	Não	Não	Diária	Não	Não	Não	Não	Não	Não	Não	Não	Sim	Não	Não	Não	Não	Não	Não	Não	Aterro controlado
311660	Cláudio/MG	Aterro Controlado de Cláudio	Instalação	Sim	Não	Sim	Diária	Não	Não	Não	Não	Não	Não	Não	Não	Não	Não	Não	Não	Não	Não	Não	Não	Aterro controlado
320150	Colatina/ES	CETREU - Aterro Sanitário	Outro tipo	Sim	Sim	Sim	Diária	Sim	Não	Sim	Sim	Sim	Não	Não	Sim	Sim	Não	Não	Não	Não	Não	Não	Não	Aterro sanitário
351200	Colina/SP	Aterro Sanitário Municipal de Colina	Operação	Sim	Não	Não	Diária	Não	Não	Não	Não	Não	Não	Não	Sim	Sim	Não	Não	Não	Não	Não	Não	Não	Aterro sanitário
311740	Conceição de Ipanema/MG	Lixão de Conceição de Ipanema	Não existe	Sim	Não	Não	Diária	Não	Não	Sim	Não	Não	Não	Não	Não	Não	Não	Não	Não	Não	Não	Não	Não	Aterro sanitário
311770	Conceição do Rio Verde/MG	Lixão de Conceição do Rio Verde	Não existe	Sim	Sim	Não		Não	Não	Sim	Não	Não	Não	Não	Não	Não	Não	Não	Não	Não	Não	Não	Não	Lixão
311790	Congonhal/MG	Aterro Controlado de Congonhal - N	Operação	Sim	Sim	Não	Diária	Sim	Não	Sim	Não	Não	Não	Não	Não	Sim	Não	Não	Não	Não	Não	Não	Não	Aterro controlado
311830	Conselheiro Lafaiete/MG	Aterro Municipal de Conselheiro Laf	Não existe	Sim	Sim	Não	Diária	Não	Não	Sim	Não	Não	Não	Não	Não	Não	Não	Não	Sim	Não	Não	Não	Não	Lixão
311840	Conselheiro Pena/MG	Aterro Controlado de Conselheiro P	Operação	Sim	Não	Sim	Semanal	Não	Não	Sim	Não	Não	Não	Não	Não	Não	Não	Não	Não	Não	Não	Não	Não	Aterro controlado
311850	Consolação/MG	PREFEITURA MUNICIPAL DE CO	Não existe	Sim				Não	Não	Não	Não	Não	Não	Não	Não	Não	Não	Não	Não	Não	Não	Não	Não	Aterro controlado
311860	Contagem/MG	Aterro Sanitário Perobas	Operação	Sim	Sim	Sim	Diária	Sim	Não	Sim	Não	Sim	Não	Sim	Sim	Sim	Não	Não	Não	Não	Não	Não	Não	Aterro sanitário
311870	Coqueiral/MG	Aterro Controlado		Sim	Não	Não	Semanal	Não	Não	Não	Não	Não	Não	Não	Não	Não	Não	Não	Sim	0	2	Não	Aterro controlado	
351240	Cordeirópolis/SP	Aterro Controlado do Município de	Operação	Sim	Não	Sim	Diária	Não	Não	Não	Não	Não	Não	Não	Não	Não	Não	Não	Não	Não	Não	Não	Não	Aterro controlado
311890	Cordisburgo/MG	Aterro Sanitário de Cordisburgo	Operação	Sim	Não	Não	Diária	Não	Não	Não	Não	Não	Não	Não	Sim	Não	Não	Não	Não	Não	Não	Não	Não	Aterro sanitário
311900	Cordislândia/MG	Aterro Controlado	Prévia	Sim	Não	Não		Não	Não	Sim	Não	Não	Não	Não	Sim	Não	Não	Não	Não	Não	Não	Não	Não	Aterro controlado
311930	Coromandel/MG	Aterro Controlado de Coromandel	Não existe	Sim	Não	Não	Diária	Não	Não	Sim	Não	Não	Não	Não	Sim	Sim	Não	Não	Não	Não	Não	Não	Não	Aterro controlado
351260	Coronel Macedo/SP	Aterro Sanitário de Coronel Macedo	Operação	Sim	Não	Não	Diária	Não	Não	Sim	Não	Não	Não	Não	Sim	Não	Não	Não	Não	Não	Não	Não	Não	Aterro sanitário



TABELA Up03 - INFORMAÇÕES SOBRE CARACTERÍSTICAS DAS UNIDADES DE PROCESSAMENTO POR DISPOSIÇÃO NO SOLO

ANO DE  
REFERÊNCIA  
**2010**

Município de localização	Nome da unidade	Características da unidade por disposição no solo																		Tipo de unidade segundo o município informante			
		Up050	Up027	Up028	Up029	Up030	Up031	Up052	Up054	Up034	Up032	Up033	Up053	Up035	Up036	Up037	Up038	Up081	Up082		Up083	Up040	Up003
Código	Nome/UF	Operação	Cerca	Inst. adm.	Impermeabilização da base	Frequência da cob. dos resíduos	Drenagem de gases	Aprov. dos gases	Drenagem de águas pluviais	Recirc. de chorume	Drenagem de chorume	Trat. interno de chorume	Trat. externo de chorume	Vigilância	Monit. ambiental	Queima a céu aberto	Animais exceto aves	Presença de catadores	Qtd. moradias				
																		Ocorrência	Até 14 anos	Maior de 14 anos	unidade		
<b>Região Sudeste</b>																							
	Up001	Up050	Up027	Up028	Up029	Up030	Up031	Up052	Up054	Up034	Up032	Up033	Up053	Up035	Up036	Up037	Up038	Up081	Up082	Up083	Up040	Up003	
351270	Corumbataí/SP	Aterro Sanitário de Corumbataí	Operação	Sim	Não	Não	Semanal	Não	Não	Não	Não	Não	Não	Não	Não	Não	Não	Não	Não	Não	Não	Não	Aterro sanitário
351320	Cristais Paulista/SP	Aterro Sanitário de Cristais Paulista	Operação	Sim	Não	Não	Diária	Não	Não	Sim	Não	Não	Não	Não	Sim	Sim	Não	Não	Não	Não	Não	Não	Aterro sanitário
312050	Cristina/MG	Aterro Controlado de Cristina	Não existe	Sim	Não	Não	Semanal	Não	Não	Sim	Não	Não	Não	Não	Sim	Sim	Não	Não	Não	Não	Não	Não	Aterro controlado
351330	Cruzália/SP	Cruzália	Operação	Sim	Sim	Não	Diária	Não	Não	Não	Não	Não	Não	Não	Sim	Não	Não	Não	Não	Não	Não	Não	Aterro sanitário
312090	Curvelo/MG	Prefeitura Municipal de Curvelo	Não existe	Sim	Não	Não	Diária	Não	Não	Não	Não	Não	Não	Não	Não	Não	Não	Não	Não	Não	Não	Não	Aterro controlado
351370	Descalvado/SP	descalvado																					Aterro controlado
312140	Desterro de Entre Rios/MG	ATERRO CONTROLADO	Não existe	Sim	Não	Não	Diária	Não	Não	Não	Não	Não	Não	Não	Não	Não	Não	Não	Não	Não	Não	Não	Aterro controlado
351385	Dirce Reis/SP	Prefeitura Municipal de Dirce Reis	Operação	Sim	Não	Não	Diária	Não	Não	Sim	Não	Não	Não	Não	Sim	Não	Não	Não	Não	Não	Não	Não	Aterro sanitário
312200	Divino/MG	ATERRO SANITÁRIO COMUNIDA	Outro tipo	Sim	Não	Sim	Diária	Sim	Não	Não	Não	Não	Não	Sim	Sim	Não	Não	Sim	0	5	Não	Não	Aterro sanitário
351390	Divinolândia/SP	Aterro Sanitário II	Operação	Sim	Não	Não	Diária	Não	Não	Não	Não	Não	Não	Não	Sim	Não	Não	Não	Não	Não	Não	Não	Aterro sanitário
312230	Divinópolis/MG	Aterro Controlado	Outro tipo	Sim	Sim	Não	Diária	Sim	Não	Sim	Não	Sim	Não	Sim	Sim	Não	Não	Não	Não	Não	Não	Não	Aterro controlado
351400	Dobrada/SP	Aterro Sanitário em Valas	Operação	Sim	Não	Não	Diária	Não	Não	Sim	Não	Não	Não	Não	Não	Não	Não	Não	Não	Não	Não	Não	Aterro sanitário
312290	Dona Eusébia/MG	Prefeitura Municipal de Dona Euzé	Não existe	Sim	Não	Não									Sim	Sim	Não	Não	Não	Não	Não	Não	Lixão
312340	Doresópolis/MG	LIXÃO DE DORESÓPOLIS	Operação	Sim	Não	Não	Semanal	Não	Não	Sim	Não	Não	Não	Não	Sim	Não	Não	Não	Não	Não	Não	Não	Lixão
351440	Dracena/SP	Aterro Sanitário	Operação	Sim	Sim	Sim	Diária	Não	Não	Sim	Sim	Sim	Não	Não	Sim	Sim	Não	Não	Não	Não	Não	Não	Aterro sanitário
330170	Duque de Caxias/RJ	Aterro Gramacho	Outro tipo	Não	Sim	Sim	Diária	Sim	Sim	Sim	Sim	Sim	Sim	Não	Sim	Sim	Não	Não	Sim				Aterro sanitário
312360	Elói Mendes/MG	Aterro Sanitário de Elói Mendes	Outro tipo	Sim	Sim	Sim	Diária	Sim	Não	Sim	Não	Sim	Sim	Não	Sim	Sim	Não	Não	Não				Aterro sanitário
312360	Elói Mendes/MG	Lixão Municipal	Não existe	Não	Não	Não	Diária	Não	Não	Não	Não	Não	Não	Não	Sim	Não	Não	Sim	0	5	Não	Não	Lixão
351495	Embaúba/SP	UNIDADE DE RECICLAGEM E CO	Operação	Sim	Não	Sim	Semanal	Não	Não	Sim	Não	Não	Não	Não	Não	Não	Não	Não	Não	Não	Não	Não	Aterro sanitário
351500	Embu/SP	Aterro Sanitário	Operação	Sim	Sim		Diária	Sim	Não	Sim	Não	Sim	Sim	Não	Sim	Sim	Não	Não	Não	Não	Não	Não	Aterro controlado
312380	Engenheiro Navarro/MG	LIXÃO DE ENGENHEIRO NAVAR	Não existe																				Lixão
330180	Engenheiro Paulo de Frontin/RJ	Lixão Palmeira da Serra	Não existe	Sim	Não	Sim	Semanal	Não	Não	Sim	Não	Sim	Não	Não	Não	Não	Não	Não	Não	Não	Não	Não	Lixão
312385	Entre Folhas/MG	Aterro Controlado de Entre Folhas	Não existe	Sim	Não	Sim	Semanal	Não	Não	Sim	Não	Sim	Não	Não	Não	Não	Não	Não	Não	Não	Não	Não	Aterro controlado
312440	Espirito Santo do Dourado/MG	Aterro Controlado de Espírito Santo	Operação	Sim	Não	Sim	Diária	Não	Não	Sim	Não	Não	Não	Não	Não	Não	Não	Não	Não	Não	Não	Não	Aterro controlado
351519	Espirito Santo do Turvo/SP	prefeitura municipal de espirito sant	Operação	Sim	Não	Não	Diária	Não	Não	Sim	Não	Não	Não	Não	Sim	Não	Não	Não	Não	Não	Não	Não	Aterro sanitário
351520	Estrela d'Oeste/SP	ATERRO SANITARIO EM VALAS	Operação	Sim	Sim	Não	Diária	Não	Não	Sim	Não	Não	Não	Não	Sim	Não	Não	Não	Não	Não	Não	Não	Aterro sanitário
312510	Extrema/MG	Aterro Sanitário e Usina de Triagem	Operação	Sim	Sim	Sim	Semanal	Sim	Não	Sim	Não	Sim	Sim	Não	Sim	Sim	Não	Não	Não	Não	Não	Não	Aterro sanitário
312520	Fama/MG	Aterro Controlado de Fama	Não existe	Sim	Não	Não	Semanal	Não	Não	Sim	Não	Não	Não	Não	Sim	Não	Não	Não	Não	Não	Não	Não	Aterro controlado
312530	Faria Lemos/MG	ATERRO CONTROLADO DE FARI	Operação	Sim	Sim	Sim	Semanal	Não	Não	Não	Não	Não	Não	Não	Sim	Não	Não	Não	Não	Não	Não	Não	Aterro controlado
351540	Fartura/SP	ATERRO SANITÁRIO DE FARTU	Operação	Sim	Sim	Não	Diária	Não	Não	Sim	Não	Sim	Não	Não	Sim	Sim	Não	Não	Não	Não	Não	Não	Aterro sanitário
351565	Fernão/SP	Aterro Sanitário de Fernão	Operação	Sim	Sim	Não	Diária	Não	Não	Sim	Não	Não	Não	Não	Não	Não	Não	Não	Não	Não	Não	Não	Aterro sanitário
351570	Ferraz de Vasconcelos/SP	ferraz de vasconcelos	Outro tipo	Sim	Sim	Sim	Semanal	Sim	Não	Sim	Sim	Sim	Sim	Sim	Sim	Sim	Não	Não	Não	Não	Não	Não	Aterro sanitário
351590	Floreal/SP	Floreal	Operação	Sim	Não	Não	Diária	Não	Não	Sim	Não	Sim	Não	Não	Sim	Não	Não	Não	Não	Não	Não	Não	Aterro sanitário
312610	Formiga/MG	Aterro Sanitário Municipal	Operação	Sim	Sim	Sim	Diária	Sim	Não	Sim	Não	Sim	Sim	Não	Sim	Sim	Não	Não	Não	Não	Não	Não	Aterro sanitário

TABELA Up03 - INFORMAÇÕES SOBRE CARACTERÍSTICAS DAS UNIDADES DE PROCESSAMENTO POR DISPOSIÇÃO NO SOLO

ANO DE  
REFERÊNCIA  
**2010**

Município de localização		Nome da unidade	Características da unidade por disposição no solo																		Tipo de unidade segundo o município informante		
			Up050	Up027	Up028	Up029	Up030	Up031	Up052	Up054	Up034	Up032	Up033	Up053	Up035	Up036	Up037	Up038	Presença de catadores			Up040	
Código	Nome/UF		Up050	Up027	Up028	Up029	Up030	Up031	Up052	Up054	Up034	Up032	Up033	Up053	Up035	Up036	Up037	Up038	Ocorrência	Até 14 anos	Maior de 14 anos	Qtd. moradias unidade	Up003
<b>Região Sudeste</b>		Up001	Up050	Up027	Up028	Up029	Up030	Up031	Up052	Up054	Up034	Up032	Up033	Up053	Up035	Up036	Up037	Up038	Up081	Up082	Up083	Up040	Up003
312640	Fortuna de Minas/MG	ATERRO CONTROLADO		Sim	Sim	Não	Diária	Não	Não	Não	Não	Não	Não	Não	Não	Não	Não	Não	Não	Não	Não	Não	Não Aterro controlado
351620	Franca/SP	Aterro Sanitário Ivan Vieira	Operação	Sim	Sim	Sim	Diária	Sim	Não	Sim	Não	Sim	Não	Sim	Sim	Sim	Não	Não	Não	Não	Não	Não	Não Aterro sanitário
312650	Francisco Badaró/MG	LIXÃO DE FRANCISCO BADARÓ	Não existe	Sim	Não	Não		Não	Não	Não	Não	Não	Não	Não	Não	Não	Não	Não	Não	Não	Não	Não	Não Lixão
312660	Francisco Dumont/MG	ATERRO FRANCISCO DUMONT	Prévia	Sim	Não	Não	Semanal	Não	Não	Sim	Não	Não	Não	Não	Sim	Sim	Não	Não	Não	Não	Não	Não	Não Aterro controlado
312705	Fronteira dos Vales/MG	prefeitura	Não existe	Sim	Não	Não	Semanal	Não	Não	Não	Não	Não	Não	Não	Não	Sim	Sim	Não	Não	Não	Não	Não	Não Aterro controlado
312710	Frutal/MG	Aterro Sanitário do Município de Fr	Operação	Sim	Não	Sim	Semanal	Não	Não	Sim	Não	Sim	Não	Sim	Sim	Sim	Não	Não	Não	Não	Não	Não	Não Aterro sanitário
351650	Gabriel Monteiro/SP	Aterro Sanitário de Gabriel Monteir	Operação	Sim	Não	Não	Diária	Não	Não	Não	Não	Não	Não	Não	Não	Sim	Não	Não	Não	Não	Não	Não	Não Aterro sanitário
351660	Gália/SP	ATERRO SANITÁRIO DE GÁLIA	Operação	Sim	Não	Não	Diária	Não	Não	Não	Não	Não	Não	Não	Não	Não	Não	Não	Não	Não	Não	Não	Não Aterro sanitário
312733	Gameleiras/MG	Aterro Controlado de Gameleiras	Outro tipo	Sim	Sim	Sim	Semanal	Não	Não	Não	Não	Não	Não	Não	Sim	Sim	Não	Não	Não	Não	Não	Não	Não Aterro controlado
351680	Gastão Vidigal/SP	Gastão Vidigal	Operação	Sim	Sim	Não	Semanal	Não	Não	Sim	Não	Não	Não	Não	Sim	Não	Não	Não	Não	Não	Não	Não	Não Aterro sanitário
351690	General Salgado/SP	General Salgados	Operação	Sim	Não	Sim	Diária	Não	Não	Sim	Não	Não	Não	Não	Sim	Não	Não	Não	Não	Não	Não	Não	Não Aterro controlado
351700	Getulina/SP	ATERRO SANITÁRIO GETULINA	Instalação																				Aterro sanitário
312735	Glaucilândia/MG	Aterro Controlado	Não existe	Sim	Não	Não	Semanal	Não	Não	Sim	Não	Não	Não	Não	Não	Sim	Não	Não	Não	Não	Não	Não	Não Aterro controlado
351710	Glicério/SP	Prefeitura Municipal de Glicério	Operação	Sim	Não	Não	Semanal	Não	Não	Sim	Não	Não	Não	Não	Não	Sim	Não	Não	Não	Não	Não	Não	Não Aterro sanitário
312760	Gouveia/MG	Aterro Controlado - morro da pistola	Operação	Sim	Sim	Não	Diária	Não	Não	Sim	Não	Sim	Não	Não	Sim	Não	Não	Não	Não	Não	Não	Não	Não Aterro controlado
312770	Governador Valadares/MG	Aterro Controlado	Não existe	Não	Sim	Sim	Diária	Sim	Não	Sim	Não	Sim	Não	Não	Sim	Não	Não	Não	Não	Não	Não	Não	Não Aterro controlado
312780	Grão Mogol/MG	Aterro Controlado	Operação	Sim	Sim	Sim	Diária	Sim	Não	Não	Não	Sim	Sim	Não	Sim	Sim	Não	Não	Não	Não	Não	Não	Não Aterro controlado
351720	Guaíçara/SP	Complexo Ambiental - Aterro Sanitá	Operação	Sim	Sim	Não	Diária	Não	Não	Sim	Não	Não	Não	Não	Sim	Não	Não	Não	Não	Não	Não	Não	Não Aterro sanitário
351730	Guaimbã/SP	Aterro em vala no município de guai		Sim	Sim	Não	Diária	Não	Não	Não	Não	Não	Não	Não	Não	Não	Não	Não	Não	Não	Não	Não	Não Aterro controlado
312800	Guanhães/MG	Aterro Controlado	Não existe	Sim	Sim	Não	Diária	Sim	Não	Sim	Não	Não	Não	Não	Não	Não	Não	Não	Não	Não	Não	Não	Não Aterro controlado
351750	Guapiaçu/SP	aterro municipal em valas	Operação	Sim	Sim	Não		Não	Não	Não	Não	Não	Não	Não	Não	Não	Não	Não	Não	Não	Não	Não	Não Aterro controlado
351760	Guapira/SP	ATERRO SANITÁRIO MUNICIPAL	Operação																				Aterro sanitário
351780	Guaraçai/SP	Aterro Sanitário de Guaraçai	Operação	Sim	Não	Sim	Diária	Sim	Não	Sim	Não	Não	Não	Não	Sim	Não	Não	Não	Não	Não	Não	Não	Não Aterro sanitário
312820	Guaraciaba/MG	LIXÃO MUNICIPAL DE GUARACIA	Prévia	Sim	Sim	Não	Diária	Não	Não	Não	Não	Não	Não	Não	Sim	Sim	Não	Não	Não	Não	Não	Não	Não Lixão
351820	Guararapes/SP	Aterro Sanitário de Guararapes	Operação	Sim	Não	Não	Diária	Não	Não	Não	Não	Não	Não	Não	Sim	Sim	Não	Não	Não	Não	Não	Não	Não Aterro sanitário
351830	Guararema/SP	Aterro Sanitário	Outro tipo																				Aterro sanitário
351860	Guariba/SP	Aterro Sanitário em Trincheiras de	Operação	Sim	Sim	Sim	Diária	Sim	Não	Sim	Não	Sim	Não	Sim	Não	Sim	Não	Não	Não	Não	Não	Não	Não Aterro sanitário
351870	Guarujá/SP	Aterro Sanitário Morrinhos	Instalação																				Aterro sanitário
351880	Guarulhos/SP	Aterro Sanitário de Guarulhos - Cab	Operação	Sim	Sim	Sim	Diária	Sim	Não	Sim	Não	Sim	Não	Sim	Sim	Sim	Não	Não	Não	Não	Não	Não	Não Aterro sanitário
351880	Guarulhos/SP	Lixão Quitauna	Outro tipo	Sim	Sim	Não		Sim	Não	Sim	Não	Não	Não	Não	Sim	Sim	Não	Não	Não	Não	Não	Não	Não Aterro controlado
351885	Guataparã/SP	ESTRE AMBIENTAL S.A.	Operação	Sim	Sim	Sim	Diária	Sim	Sim	Sim	Sim	Sim	Sim	Sim	Sim	Sim	Não	Não	Não	Não	Não	Não	Não Aterro sanitário
351890	Guzolândia/SP	Prefeitura Municipal de Guzolândia	Operação	Sim	Sim	Não	Diária	Não	Não	Sim	Não	Não	Não	Não	Não	Sim	Não	Não	Não	Não	Não	Não	Não Aterro sanitário
351910	Iacanga/SP	Aterro Sanitário	Instalação	Sim	Sim	Não	Diária	Não	Não	Não	Não	Não	Não	Não	Sim	Sim	Não	Não	Não	Não	Não	Não	Não Aterro sanitário
312950	Ibiá/MG	ATERRO CONTROLADO DE IBIÁ	Não existe	Sim	Sim	Não	Diária	Não	Não	Não	Não	Não	Não	Não	Sim	Não	Não	Não	Não	Não	Não	Não	Não Aterro controlado

TABELA Up03 - INFORMAÇÕES SOBRE CARACTERÍSTICAS DAS UNIDADES DE PROCESSAMENTO POR DISPOSIÇÃO NO SOLO

ANO DE  
REFERÊNCIA  
**2010**

Município de localização	Nome da unidade	Características da unidade por disposição no solo																		Tipo de unidade segundo o município informante			
		Up050	Up027	Up028	Up029	Up030	Up031	Up052	Up054	Up034	Up032	Up033	Up053	Up035	Up036	Up037	Up038	Up081	Up082		Up083	Up040	Up003
Código	Nome/UF	Nome da unidade	Operação	Cerca	Inst. adm.	Impermeabilização da base	Frequência da cob. dos resíduos	Drenagem de gases	Aprov. dos gases	Drenagem de águas pluviais	Recirc. de chorume	Drenagem de chorume	Trat. interno de chorume	Trat. externo de chorume	Vigilância	Monit. ambiental	Queima a céu aberto	Animais exceto aves	Presença de catadores	Qtd. moradias	unidade		
																			Ocorrência	Até 14 anos	Maiores de 14 anos		
<b>Região Sudeste</b>		Up001																					
351940	Ibirá/SP	ATERRO SANITÁRIO MUNICIPAL	Operação	Sim	Sim	Não	Diária	Não	Não	Sim	Sim	Não	Não	Não	Sim	Sim	Não	Não	Não			Não	Aterro sanitário
312970	Ibiraci/MG	Aterro controlado de Ibiraci	Outro tipo	Sim	Não	Não	Semanal	Não	Não	Não	Não	Não	Não	Não	Não	Não	Não	Não	Não			Não	Aterro controlado
312980	Ibirité/MG	Aterro Controlado do Município	Não existe	Sim	Sim	Sim		Sim	Não	Sim	Não	Sim	Não	Sim	Sim	Sim	Não	Não	Não			Não	Aterro controlado
351970	Ibiúna/SP	Aterro Sanitário Municipal de Ibiúna	Operação	Sim	Sim	Sim	Diária	Sim	Não	Sim	Sim	Sim	Não	Não	Sim	Sim	Não	Não	Não				Aterro sanitário
352000	Igarapu do Tietê/SP	Aterro Sanitário de Igarapu do Tietê	Operação	Sim	Não	Não	Diária	Não	Não	Não	Não	Não	Não	Não	Sim	Sim	Não	Não	Não				Aterro sanitário
313040	Ijaci/MG	Lixão	Não existe	Sim	Sim	Sim	Semanal	Não	Não	Não	Não	Não	Não	Não	Não	Sim	Não	Não	Sim		6		Não Lixão
352044	Ilha Solteira/SP	Aterro Sanitário - Ilha Solteira	Instalação	Sim		Sim	Diária	Sim	Não	Sim	Não	Sim	Sim	Não	Sim	Sim	Não	Não	Não				Não Aterro sanitário
352050	Indaiatuba/SP	Aterro Sanitário	Operação	Sim	Sim	Sim	Diária	Sim	Não	Sim	Não	Sim	Não	Sim	Sim	Sim	Não	Não	Não				Não Aterro sanitário
313080	Ingaí/MG	Aterro Controlado de Ingaí	Operação	Sim	Não	Sim	Semanal	Sim	Não	Sim	Não	Não	Sim	Sim	Não	Sim	Não	Não	Não				Não Aterro controlado
313110	Inimutaba/MG	Lixão de Inimutaba	Não existe	Sim	Sim	Não	Diária	Não	Não	Sim	Não	Não	Não	Não	Não	Não	Não	Não	Não				Não Lixão
352080	Inúbia Paulista/SP	Aterro Sanitário de Inúbia Paulista	Operação	Sim	Não	Não	Diária	Não	Não	Não	Não	Não	Não	Não	Não	Não	Não	Não	Não				Não Aterro sanitário
313115	Ipaba/MG	Lixão de Ipaba	Não existe	Sim	Não	Não	Semanal	Não	Não	Não	Não	Não	Não	Não	Não	Não	Não	Não	Sim	0	6		Não Lixão
352100	Iperó/SP	Aterro Iperó	Operação	Sim	Não	Não	Diária	Não	Não	Sim	Não	Não	Não	Não	Sim	Sim	Não	Sim	Não				Não Aterro sanitário
352100	Iperó/SP	CGA - Proactiva	Operação	Sim	Sim	Sim	Diária	Sim	Não	Sim	Não	Sim	Não	Sim	Sim	Sim	Não	Não	Não				Não Aterro sanitário
352140	Iracemápolis/SP	Aterro Sanitário Municipal de Irace	Operação	Sim	Não	Sim	Diária	Sim	Não	Sim	Não	Sim	Sim	Sim	Sim	Não	Não	Não	Não				Não Aterro sanitário
352150	Irapuã/SP	Aterro Sanitário de Municipal de Ira	Operação	Sim	Sim	Não	Diária	Não	Não	Sim	Não	Não	Não	Não	Não	Não	Não	Não	Não				Não Aterro sanitário
352170	Itaberá/SP	itaberá	Operação	Sim	Sim	Não	Diária	Não	Não	Não	Não	Não	Não	Não	Não	Sim	Não	Não	Sim	0	6		Não Aterro sanitário
313170	Itabira/MG	Aterro Controlado	Instalação	Sim	Sim	Sim	Diária	Não	Não	Não	Não	Não	Não	Não	Sim	Não	Não	Não	Não				Aterro controlado
313190	Itabirito/MG	Aterro Sanitário	Operação	Sim	Sim	Sim	Diária	Sim	Não	Sim	Sim	Sim	Sim	Não	Sim	Sim	Não	Não	Não				Não Aterro sanitário
330200	Itaguaí/RJ	Prefeitura municipal de itaguaí	Outro tipo	Sim	Sim	Não	Diária	Não	Não	Sim	Não	Não	Não	Não	Sim	Sim	Não	Não	Sim	0	17		Não Aterro controlado
313220	Itaguara/MG	Lixão de Itaguara	Não existe	Sim	Não	Não	Semanal	Não	Não	Não	Não	Não	Não	Não	Não	Não	Não	Não	Sim		4		Não Lixão
352180	Itaí/SP	ATERRO SANITÁRIO EM VALAS	Operação	Sim	Não	Sim	Diária	Não	Não	Sim	Não	Não	Não	Não	Sim	Não	Não	Não	Não				Não Aterro sanitário
313230	Itaipé/MG	ATERRO SANITARIO	Operação	Sim	Não	Não	Semanal	Não	Não	Sim	Não	Não	Não	Não	Sim	Não	Não	Não	Não				Não Aterro sanitário
313240	Itajubá/MG	Aterro Controlado do Município de I	Não existe	Sim	Sim	Não	Diária	Não	Não	Sim	Sim	Sim	Não	Não	Sim	Não	Não	Não	Não				Não Aterro controlado
313250	Itamarandiba/MG	Aterro Controlado de Itamarandiba	Instalação	Não	Não	Não	Diária	Não	Não	Não	Não	Não	Não	Não	Não	Não	Não	Não	Não				Não Aterro controlado
313300	Itamonte/MG	Depósito de Lixo	Não existe	Sim	Não	Não	Semanal	Não	Não	Não	Não	Não	Não	Não	Não	Não	Não	Sim	Sim	0	9		Não Lixão
313310	Itanhandu/MG	USINA DE COMPOSTAGEM E RE	Instalação	Sim	Sim		Semanal	Não	Não	Sim	Não	Sim	Não	Sim	Sim	Sim	Não	Não	Não				Não Aterro controlado
313330	Itaobim/MG	Aterro Sanitário Contolado d Itaobi		Sim	Não		Semanal											Não					Aterro controlado
330210	Itaocara/RJ	Lixão	Não existe	Sim	Não	Não	Semanal	Não	Não	Não	Não	Não	Não	Não	Não	Não	Não	Não	Sim	0	20		Não Lixão
313350	Itapecerica/MG	ITAPECERICA	Não existe	Sim	Não	Não	Semanal	Não	Não	Sim	Não	Não	Não	Não	Não	Sim	Não	Não	Não				Não Aterro controlado
352230	Itapetininga/SP	Aterro Controlado de Itapetininga	Não existe	Sim	Sim	Não	Diária	Sim	Não	Sim	Não	Sim	Não	Sim	Sim	Sim	Não	Não	Não				Não Aterro controlado
352240	Itapeva/SP	UPRS PILAO DAGUA	Outro tipo	Não	Sim	Não	Diária	Não	Não	Sim	Não	Não	Não	Não	Sim	Não	Sim	Sim	Sim	0	50		Não Aterro controlado
352250	Itapevi/SP	ESTRE - EMPRESA DE SANEAM	Operação	Sim	Sim	Sim	Diária	Sim	Sim	Sim	Não	Sim	Não	Sim	Sim	Sim	Não	Não	Não				Não Aterro controlado
352260	Itapira/SP	Aterro Sanitário de Itapira	Operação		Sim	Sim	Diária	Sim	Não	Sim	Não	Sim	Não	Sim	Sim	Sim	Não	Não	Não				Não Aterro sanitário

TABELA Up03 - INFORMAÇÕES SOBRE CARACTERÍSTICAS DAS UNIDADES DE PROCESSAMENTO POR DISPOSIÇÃO NO SOLO

ANO DE  
REFERÊNCIA  
2010

Município de localização		Nome da unidade	Características da unidade por disposição no solo																	Tipo de unidade segundo o município informante				
			Up050	Up027	Up028	Up029	Up030	Up031	Up052	Up054	Up034	Up032	Up033	Up053	Up035	Up036	Up037	Up038	Up081		Up082	Up083	Up040	Up003
Código	Nome/UF		Up050	Up027	Up028	Up029	Up030	Up031	Up052	Up054	Up034	Up032	Up033	Up053	Up035	Up036	Up037	Up038	Up081	Up082	Up083	Up040	Up003	
<b>Região Sudeste</b>		Up001	Up050	Up027	Up028	Up029	Up030	Up031	Up052	Up054	Up034	Up032	Up033	Up053	Up035	Up036	Up037	Up038	Up081	Up082	Up083	Up040	Up003	
352265	Itapirapuã Paulista/SP	Aterro Sanitário de Itapirapuã Pauli	Operação	Sim	Sim	Não	Semanal	Não	Não	Sim	Não	Não	Não	Não	Não	Não	Não	Não	Não				Não	Aterro sanitário
352270	Itápolis/SP	Aterro Sanitário do Município de Itá	Prévia	Sim	Não	Não	Diária	Não	Não	Sim	Não	Não	Não	Não	Sim	Sim	Não	Sim	Sim	0			Não	Aterro controlado
352300	Itapura/SP	Aterro Sanitário de Itapura	Operação	Sim	Não	Não		Não	Não	Sim	Não	Não	Não	Não	Sim	Sim	Não	Não	Não				Não	Aterro sanitário
352310	Itaquaquecetuba/SP	Aterro Sanitário - PAJOAN	Outro tipo	Sim	Sim	Sim	Diária	Sim	Sim	Sim	Não	Sim	Sim	Não	Sim	Sim	Não	Não	Não				Não	Aterro sanitário
352320	Itararé/SP	Lixão de Itararé	Não existe	Sim	Sim	Não	Semanal	Não	Não	Sim	Não	Não	Não	Não	Sim	Não	Não	Não	Não				Não	Lixão
352330	Itariri/SP	LIXÃO MUNICIPAL DE ITARIRI	Não existe	Sim	Não	Não	Diária	Não	Não	Sim	Não	Não	Não	Não	Sim	Não	Não	Não	Sim	0	2		Não	Lixão
352340	Itatiba/SP	Aterro Sanitário Municipal de Itatiba	Instalação																					Aterro sanitário
313380	Itaúna/MG	ATERRO SANITÁRIO MUNICIPAL	Operação	Sim	Sim	Sim	Diária	Sim	Não	Sim	Não	Sim	Sim	Não	Sim	Sim	Sim	Não	Não				Não	Aterro sanitário
352360	Itirapina/SP	Aterro Sanitário de Itirapina	Operação	Sim	Não	Sim	Diária	Não	Não	Não	Não	Sim	Não	Sim	Não	Sim	Não	Não	Não				Não	Aterro sanitário
352390	Itu/SP	Aterro Sanitário de Itu	Operação	Sim	Sim	Sim	Diária	Sim	Não	Sim	Não	Sim	Não	Sim	Sim	Sim	Não	Não	Não				Não	Aterro sanitário
313420	Ituiutaba/MG	Aterro Sanitário	Operação	Sim	Sim	Sim	Diária	Sim	Não	Sim	Não	Sim	Não	Sim	Sim	Sim	Não	Não	Não				Não	Aterro controlado
313440	Iturama/MG	ATERRO CONTROLADO DE ITUR	Operação	Sim	Não	Sim	Diária	Não	Não	Não	Não	Não	Não	Não	Sim	Não	Não	Não	Não				Não	Aterro controlado
313450	Itutinga/MG	ATERRO CONTROLADO MUNICI		Sim	Não	Não	Semanal	Não	Não	Sim	Não	Não	Não	Não	Não	Não	Não	Não					Não	Aterro controlado
352420	Jaborandi/SP	ATERRO SANITÁRIO MUNICIPAL	Operação	Sim	Não	Não	Diária	Não	Não	Sim	Não	Não	Não	Não	Sim	Não	Não	Não	Sim	0	2		Não	Aterro sanitário
352430	Jaboticabal/SP	Aterro Sanitário de Jaboticabal	Operação	Sim	Sim	Sim	Diária	Sim	Não	Sim	Sim	Sim	Sim	Não	Sim	Sim	Não	Não	Não				Não	Aterro sanitário
352440	Jacareí/SP	Aterro sanitário	Operação	Sim	Sim	Não	Diária	Sim	Não	Sim	Não	Sim	Não	Sim	Sim	Sim	Não	Não	Não				Não	Aterro sanitário
313470	Jacinto/MG	ATERRO CONTROLADO MUNICI	Outro tipo	Sim	Não		Semanal	Não	Não	Não	Não	Não	Não		Não	Sim	Sim	Não	Não				Não	Aterro controlado
352480	Jales/SP	Aterro Sanitário	Operação	Sim	Sim	Sim	Diária	Sim	Não	Sim	Não	Sim	Não	Sim	Sim	Sim	Não	Não	Não				Não	Aterro sanitário
330227	Japeri/RJ	Vazadouro de resíduos sólidos urba	Não existe	Sim	Sim	Não	Diária	Não	Não	Não	Não	Não	Não	Não	Sim	Não	Não	Não	Sim	0	30		Não	Aterro controlado
352510	Jardinópolis/SP	CGR-Jardinópolis Centro de Geren	Operação	Sim	Sim	Sim	Diária	Sim	Não	Sim	Não	Sim	Não	Sim	Sim		Não	Não	Não				Não	Aterro sanitário
352530	Jaú/SP	Prefeitura Municipal de Jahu - Secr	Não existe	Sim	Sim	Não	Diária	Não	Não	Sim	Não	Sim	Não	Sim	Sim	Sim	Não	Não	Não				Não	Aterro controlado
313540	Jeceaba/MG	Aterro Controlado Municipal	Outro tipo	Sim	Sim	Não	Diária	Sim	Não	Sim	Não	Não	Não	Não	Sim	Não	Não	Não					Não	Aterro controlado
313550	Jequeri/MG	ATERRO CONTROLADO DE JEQ	Outro tipo	Sim	Não	Não	Diária	Não	Não	Sim	Não	Não	Não	Não	Não	Não	Não	Não					Não	Aterro controlado
313610	Joanésia/MG	Aterro Controlado de Joanésia	Operação	Sim	Não	Não	Semanal	Não	Não	Sim	Não	Não	Não	Não	Não	Sim	Não	Não					Não	Aterro controlado
313620	João Monlevade/MG	Consortio Publico de Gestão de Re	Operação	Sim	Sim	Sim	Diária	Sim	Não	Sim	Não	Sim	Sim	Não	Sim	Sim	Não	Não	Não				Não	Aterro sanitário
352560	João Ramalho/SP	ATERRO SANITÁRIO DE JOÃO R	Operação	Sim	Não	Não	Diária	Não	Não	Não	Não	Não	Não	Não	Não	Não	Não	Não	Não				Não	Aterro sanitário
313655	José Raydan/MG	ATERRO CONTROLADO DE JOS	Operação	Sim	Não	Não	Semanal	Não	Não	Não	Não	Não	Não	Não	Sim	Não	Não	Não					Não	Aterro controlado
313670	Juiz de Fora/MG	Aterro Sanitário	Operação	Sim	Sim	Sim	Diária	Sim	Não	Sim	Não	Sim	Não	Sim	Sim	Sim	Não	Não	Não				Não	Aterro sanitário
313670	Juiz de Fora/MG	Aterro Sanitário (CTR)	Operação	Sim	Sim	Sim	Diária	Sim	Não	Sim	Não	Sim	Não	Sim	Sim	Sim	Não	Não	Não				Não	Aterro sanitário
352580	Júlio Mesquita/SP	ATERRO SANITÁRIO DE JÚLIO	Operação																					Aterro sanitário
352610	Juquiá/SP	Vazadouro Municipal	Não existe	Sim	Sim	Não	Diária	Não	Não	Sim	Não	Não	Não	Não	Sim	Sim	Não	Não	Não				Não	Aterro controlado
313760	Lagoa Santa/MG	ATERRO CONTROLADO	Operação	Sim	Sim	Não	Diária	Não	Não	Sim	Não	Não	Não	Não	Sim	Sim	Não	Não	Não				Não	Aterro controlado
313780	Lambari/MG	Aterro Controlado Municipal de Lam		Sim	Não	Não	Semanal	Não	Não	Não	Não	Não	Não	Não	Não	Não	Não	Não	Não				Não	Aterro controlado
352660	Lavrinhas/SP	Vale Soluções Ambientais LTDA		Sim	Sim	Sim	Diária	Sim	Não	Sim	Não	Sim	Não	Sim	Sim	Sim	Não	Não	Não				Não	Aterro sanitário

TABELA Up03 - INFORMAÇÕES SOBRE CARACTERÍSTICAS DAS UNIDADES DE PROCESSAMENTO POR DISPOSIÇÃO NO SOLO

ANO DE  
REFERÊNCIA  
2010

Município de localização		Nome da unidade	Características da unidade por disposição no solo																		Tipo de unidade segundo o município informante			
			Up050	Up027	Up028	Up029	Up030	Up031	Up052	Up054	Up034	Up032	Up033	Up053	Up035	Up036	Up037	Up038	Presença de catadores			Up040		
Código	Nome/UF		Operação	Sim	Sim	Não	Semanal	Não	Não	Sim	Não	Sim	Não	Não	Não	Sim	Não	Não	Não	Ocorrência	Até 14 anos	Maior de 14 anos	Qtd. moradias unidade	Up003
<b>Região Sudeste</b>		Up001	Up050	Up027	Up028	Up029	Up030	Up031	Up052	Up054	Up034	Up032	Up033	Up053	Up035	Up036	Up037	Up038	Up081	Up082	Up083	Up040	Up003	
313835	Leme do Prado/MG	ATERRO CONTROLADO	Operação	Sim	Sim	Não	Semanal	Não	Não	Sim	Não	Sim	Não	Não	Não	Sim	Não	Não	Não				Não	Aterro controlado
352680	Lençóis Paulista/SP	Usina de Reciclagem e Compostag	Operação	Sim	Sim	Não	Diária	Não	Não	Sim	Não	Não	Não	Não	Sim	Sim	Não	Não	Não				Não	Aterro controlado
313862	Limeira do Oeste/MG	ATERRO CONTROLADO DE LIME	Não existe	Sim	Sim	Não	Diária	Não	Não	Sim	Não	Não	Não	Não	Não	Não	Não	Não	Não				Não	Aterro controlado
352690	Limeira/SP	Aterro Sanitário	Operação	Sim	Sim	Sim	Diária	Sim	Não	Sim	Não	Sim	Sim	Sim	Não	Sim	Não	Não	Não				Não	Aterro sanitário
352710	Lins/SP	Aterro Sanitário	Operação	Sim	Sim	Sim	Diária	Sim	Não	Sim	Não	Sim	Sim	Não	Sim	Sim	Não	Não	Não				Não	Aterro sanitário
313865	Lontra/MG	ATERRO CONTROLADO DE LON	Operação	Sim	Sim	Sim	Semanal	Não	Não	Não	Não	Não	Não	Não	Não	Não	Não	Não	Não				Não	Aterro controlado
352725	Lourdes/SP	Aterro Sanitário Municipal de Lour	Operação	Sim	Sim	Sim	Semanal		Não	Sim	Não		Não		Não	Sim	Não	Não	Não				Não	Aterro sanitário
352740	Lucélia/SP	Prefeitura Municipal de Lucélia	Operação	Sim	Não	Não	Diária	Não	Não	Não	Não	Não	Não	Não	Não	Não	Não	Não	Sim	0	8		Não	Aterro sanitário
352750	Lucianópolis/SP	Aterro Sanitário de Lucianópolis - S	Operação	Sim	Não	Não	Semanal	Não	Não	Não	Não	Não	Não	Não	Não	Sim	Não	Não	Não				Não	Aterro sanitário
352760	Luís Antônio/SP	ATERRO SANITÁRIO LUÍS ANTÔ	Operação	Sim	Sim	Sim	Diária	Sim	Não	Sim	Não	Sim	Não	Não	Sim	Sim	Não	Não	Não				Não	Aterro sanitário
313868	Luislândia/MG	Lixão	Não existe	Sim	Não	Não	Diária	Não	Não	Não	Não	Não	Não	Não	Não	Sim	Não	Não	Não				Não	Lixão
313880	Luz/MG	ATERRO CONTROLADO MUNICI	Prévia	Sim	Não	Não	Diária	Não	Não	Sim	Não	Não	Não	Não	Não	Não	Não	Não	Não				Não	Aterro controlado
330240	Macaé/RJ	Secretaria Municipal de Serviços P	Operação	Sim	Sim	Sim	Diária	Sim	Sim	Sim	Sim	Sim	Não	Sim	Sim	Sim	Não	Não	Não				Não	Aterro sanitário
352800	Macatuba/SP	aterro sanitário em valas	Operação	Sim	Não	Não	Diária	Não	Não	Sim	Não	Não	Não	Não	Não	Sim	Não	Não	Não				Não	Aterro sanitário
352810	Macaubal/SP	Aterro Sanitário SAEMA	Operação	Sim	Não	Não	Diária	Não	Não	Não	Não	Não	Não	Não	Não	Não	Não	Não	Não				Não	Aterro sanitário
330245	Macuco/RJ	ATERRO SANITÁRIO	Instalação	Sim	Não	Sim		Sim	Não	Sim	Sim	Sim	Sim	Sim	Não	Sim	Não	Não	Não				Não	Aterro controlado
352830	Magda/SP	ATERRO SANITÁRIO DE MAGDA	Operação	Sim	Não	Não	Diária	Não	Não	Sim	Não	Não	Não	Não	Não	Sim	Não	Não	Não				Não	Aterro sanitário
352860	Manduri/SP	ATERRO CONTROLADO DE MAN	Operação	Sim	Sim	Sim	Diária	Não	Não	Sim	Não	Não	Não	Não	Sim	Sim	Não	Não	Sim	0	20		Não	Aterro controlado
313930	Manga/MG	Área de Disposição Final de Resídu	Não existe	Não	Não	Não		Não	Não	Não	Não	Não	Não	Não	Não	Não	Não	Não	Sim	0	1		Não	Lixão
313960	Mantena/MG	ATERRO CONTROLADO MUNICI	Operação	Sim	Sim	Sim	Diária	Sim	Não	Sim	Sim	Sim	Sim	Não	Sim	Sim	Não	Não	Não				Não	Aterro controlado
352870	Marabá Paulista/SP	Aterro Controlado de Marabá Paulis	Operação	Sim	Não	Não	Semanal	Não	Não	Não	Não	Não	Não	Não	Não	Sim	Não	Não	Não				Não	Aterro controlado
352880	Maracai/SP	Aterro Sanitário de Maracai	Operação	Sim	Não	Não	Diária	Não	Não	Não	Não	Não	Não	Não	Sim	Não	Não	Não	Não				Não	Aterro controlado
313990	Maria da Fé/MG	Aterro Sanitário Municipal de Maria	Instalação	Sim	Não	Sim	Semanal	Sim	Não	Sim	Não	Sim	Não	Não	Não	Sim	Não	Não	Não				Não	Aterro sanitário
314000	Mariana/MG	Aterro Sanitário de Mariana	Operação	Sim	Sim	Sim	Diária	Sim	Não	Sim	Não	Sim	Sim	Não	Sim	Sim	Não	Não	Não				Não	Aterro sanitário
330270	Maricá/RJ	PREFEITURA MUNICIPAL DE MA	Não existe	Sim	Não	Não	Diária	Sim	Não	Não	Sim	Não	Não	Não	Sim	Não	Não	Sim	Não				Não	Aterro controlado
320335	Marilândia/ES	ATERRO CONTROLADO DE MAR	Outro tipo	Sim	Não	Não	Semanal	Sim	Não	Sim	Não	Não	Não	Não	Sim	Não	Não	Sim	0	5		Não	Aterro controlado	
352900	Marília/SP	MII	Outro tipo	Sim	Sim	Não	Diária	Sim	Não	Sim	Não	Sim	Sim	Não	Sim	Sim	Não	Não	Não				Não	Aterro controlado
352920	Martinópolis/SP	Aterro Controlado em Valas	Operação	Sim	Sim	Não	Diária	Não	Não	Não	Não	Não	Não	Não	Sim	Sim	Não	Não	Não				Não	Aterro controlado
352930	Matão/SP	Aterro Sanitário - Construtora Bema	Operação	Sim	Sim	Sim	Diária	Sim	Não	Sim	Sim	Sim	Sim	Sim	Sim	Sim	Não	Não	Não				Não	Aterro sanitário
352940	Mauá/SP	LARA Central de Trat. Resíduos	Operação	Sim	Sim	Sim	Diária	Sim	Sim	Sim	Sim	Sim	Sim	Não	Sim	Sim	Não	Não	Não				Não	Aterro sanitário
314140	Medina/MG	Lixão Municipal de Medina	Não existe	Sim	Não	Não		Não	Não	Não	Sim	Não	Não	Não	Não	Sim	Não	Não	Não				Não	Lixão
330280	Mendes/RJ	Aterro Municipal	Não existe	Sim	Sim	Não	Diária	Não	Não	Não	Não	Não	Não	Não	Sim	Não	Não	Não	Não				Não	Aterro controlado
352960	Meridiano/SP	Aterro Sanitário em Valas (Propost	Operação	Sim	Não	Não		Não	Não	Sim	Não	Não	Não	Não	Não	Sim	Não	Não	Não				Não	Aterro sanitário
352970	Miguelópolis/SP	Aterro Sanitário	Operação	Sim	Não	Não	Diária	Não	Não	Não	Não	Não	Não	Não	Sim	Sim	Não	Não	Não				Não	Aterro sanitário

TABELA Up03 - INFORMAÇÕES SOBRE CARACTERÍSTICAS DAS UNIDADES DE PROCESSAMENTO POR DISPOSIÇÃO NO SOLO

ANO DE  
REFERÊNCIA  
2010

Município de localização		Nome da unidade	Características da unidade por disposição no solo																	Tipo de unidade segundo o município informante				
			Up050	Up027	Up028	Up029	Up030	Up031	Up052	Up054	Up034	Up032	Up033	Up053	Up035	Up036	Up037	Up038	Up081		Up082	Up083	Up040	Up003
Código	Nome/UF		Up050	Up027	Up028	Up029	Up030	Up031	Up052	Up054	Up034	Up032	Up033	Up053	Up035	Up036	Up037	Up038	Up081	Up082	Up083	Up040	Up003	
<b>Região Sudeste</b>		Up001	Up050	Up027	Up028	Up029	Up030	Up031	Up052	Up054	Up034	Up032	Up033	Up053	Up035	Up036	Up037	Up038	Up081	Up082	Up083	Up040	Up003	
314190	Minduri/MG	Aterro Controlado de Minduri	Operação	Sim	Não	Não	Semanal	Não	Não	Sim	Não	Não	Não	Não	Não	Não	Não	Não	Sim		5	Não	Aterro controlado	
353000	Mira Estrela/SP	Aterro Saitário	Operação	Sim	Não	Não	Diária	Não	Não	Sim	Não	Não	Não	Não	Não	Sim	Não	Não	Não				Não	Aterro controlado
353010	Mirandópolis/SP	Aterro Sanitário de Mirandópolis	Prévia	Sim	Não	Não		Não	Não	Sim	Não	Não	Não	Não	Sim	Sim	Não	Não	Não				Não	Aterro sanitário
353030	Mirassol/SP	Aterro Sanitário de Mirassol	Operação	Sim	Sim	Sim	Semanal	Sim	Não	Sim	Sim	Sim	Sim	Não	Não	Sim	Não	Não	Não				Não	Aterro sanitário
353040	Mirassolândia/SP	Aterro Sanitário de Mirassolândia	Operação	Sim	Não	Não	Semanal	Não	Não	Sim	Não	Não	Não	Não	Não	Não	Não	Não	Não				Não	Aterro sanitário
353070	Mogi Guaçu/SP	Aterro Sanitário Municipal	Operação	Sim	Sim	Sim	Diária	Sim	Não	Sim	Sim	Sim	Sim	Não	Sim	Sim	Não	Não	Não				Não	Aterro sanitário
353110	Mongaguá/SP	Sítio das Neves	Operação	Sim	Sim	Sim	Diária	Sim	Não	Sim	Não	Sim	Sim	Não	Sim	Sim	Não	Não	Não				Não	Aterro sanitário
314270	Montalvânia/MG	Lixão de Montalvânia	Não existe	Sim	Não	Não	Semanal	Não	Não	Não	Não	Não	Não	Não	Sim	Não	Não	Sim	0	1		Não	Lixão	
320350	Montanha/ES	Aterro Sanitário	Operação	Sim	Sim	Sim	Diária	Sim	Não	Sim	Sim	Sim	Sim	Não	Sim	Sim	Não	Não	Não				Não	Aterro sanitário
314310	Monte Carmelo/MG	ATERRO SANITARIO DE MONTE	Operação	Sim	Sim	Sim	Diária	Sim	Não	Sim	Não	Sim	Sim	Não	Sim	Sim	Não	Não	Não				Não	Aterro sanitário
353160	Monte Castelo/SP	Monte Castelo	Operação	Sim	Não	Não		Não	Não	Não	Não	Não	Não	Não	Sim	Não	Não	Sim	0	2		Não	Aterro sanitário	
314320	Monte Santo de Minas/MG	Monte Santo de Minas	Operação	Sim	Não	Não	Diária	Não	Não	Não	Não	Não	Não	Não	Sim	Sim	Não	Não	Não			10	Aterro controlado	
314340	Monte Sião/MG	Aterro Controlado de Monte Sião	Operação	Sim	Sim	Não	Semanal	Não	Não	Não	Não	Não	Não	Não	Sim	Não	Não	Não	Sim	0			Não	Aterro controlado
314330	Montes Claros/MG	Aterro Municipal	Não existe	Sim	Sim	Não	Diária	Não	Não	Não	Não	Não	Não	Não	Sim	Sim	Não	Não	Não				Não	Aterro controlado
314350	Morada Nova de Minas/MG	ATERRO CONTROLADO	Outro tipo	Sim	Sim	Não	Semanal	Não	Não	Não	Não	Não	Não	Não	Sim	Não	Sim	Não	Não				Não	Lixão
314360	Morro da Garça/MG	ATERRO DE MORRO DA GARÇA	Não existe	Sim	Sim	Sim	Semanal	Não	Não	Sim	Não	Não	Não	Não	Não	Sim	Não	Não	Não				Não	Aterro controlado
353205	Motuca/SP	Aterro Sanitário de Motuca	Operação	Sim	Não	Não	Diária	Não	Não	Sim	Não	Não	Não	Não	Não	Não	Não	Não	Não				Não	Aterro sanitário
314390	Muriaé/MG	Aterro Controlado de Muriaé	Não existe	Sim	Sim	Não	Diária	Sim	Não	Sim	Não	Sim	Não	Sim	Sim	Não	Não	Não	Sim	0	40		Não	Aterro controlado
314410	Muzambinho/MG	Aterro Controlado de Muzambinho	Operação	Sim	Não	Não	Diária	Não	Não	Sim	Não	Não	Não	Não	Sim	Não	Não	Não	Não				Não	Aterro controlado
353215	Nantes/SP	ATERRO SANITARIO		Sim	Não	Não	Diária	Não	Não	Sim	Não	Não	Não	Não	Sim	Não	Sim	Não	Não					Aterro sanitário
353220	Narandiba/SP	Aterro controlado em valas	Operação	Sim	Não	Não	Diária	Não	Não	Não	Não	Não	Não	Não	Sim	Não	Não	Sim	0	2		Não	Aterro controlado	
314460	Nepomuceno/MG	ATERRO CONTROLADO DE NEP	Operação	Sim	Sim	Sim	Diária	Sim	Não	Sim	Sim	Sim	Sim	Não	Sim	Sim	Sim	Não	Sim	0	10		Não	Aterro controlado
353260	Nhandeara/SP	ATERRO SANITARIO EM VALAS	Operação	Sim	Sim	Sim	Diária	Não	Sim	Sim	Não	Não	Não	Não	Sim	Sim	Não	Não	Não				Não	Aterro sanitário
330330	Niterói/RJ	Aterro Controlado do Morro do Céu	Instalação	Sim	Sim	Não	Diária	Sim	Não	Sim	Não	Sim	Não	Sim	Sim	Sim	Não	Não	Não				Não	Aterro controlado
353280	Nova Aliança/SP	ATERRO SANITÁRIO DE NOVA ALI	Operação	Sim	Não	Não	Diária	Não	Não	Sim	Não	Não	Não	Não	Não	Não	Não	Não	Não				Não	Aterro sanitário
314467	Nova Belém/MG	LIXÃO DE NOVA BELÉM	Não existe	Sim	Não	Não	Semanal	Não	Não	Não	Não	Não	Não	Não	Não	Não	Não	Não	Não				Não	Lixão
353282	Nova Campina/SP	Prefeitura Municipal de Nova Camp	Operação	Sim	Não	Não	Diária	Não	Não	Não	Não	Não	Não	Não	Não	Não	Não	Não	Não				Não	Aterro sanitário
353284	Nova Canaã Paulista/SP	Prefeitura Municipal	Operação	Sim	Não	Sim	Diária	Não	Não	Não	Não	Sim	Sim	Não	Sim	Não	Não	Não	Não				Não	Aterro sanitário
353286	Nova Castilho/SP	ATERRO CONTROLADO DE NOV	Operação	Sim	Não	Não	Diária	Não	Não	Sim	Não	Não	Não	Não	Sim	Não	Não	Não	Não				Não	Aterro controlado
330340	Nova Friburgo/RJ	Aterro Controlado	Operação	Sim	Sim	Sim	Diária	Sim	Não	Sim	Sim	Sim	Sim	Não	Sim	Sim	Não	Não	Não				Não	Aterro controlado
330350	Nova Iguaçu/RJ	CTR - Nova Iguaçu	Operação	Sim	Sim	Sim	Diária	Sim	Sim	Sim	Sim	Sim	Sim	Não	Sim	Sim	Não	Não	Não				Não	Aterro sanitário
314480	Nova Lima/MG	Aterro de Inertes	Instalação	Sim	Sim	Sim	Diária	Não	Não	Sim	Não	Não	Não	Não	Sim	Sim	Não	Não	Não				Não	Aterro controlado
353330	Nova Luzitânia/SP	Deposito residuos solidos nova luzit	Operação	Sim	Sim	Não	Diária	Não	Não	Não	Não	Não	Não	Não	Sim	Sim	Não	Não	Não				Não	Aterro sanitário
314530	Novo Cruzeiro/MG	PREFEITURA MUNICIPAL DE NO	Operação	Sim	Não	Não	Diária	Sim	Não	Sim	Não	Não	Não	Não	Sim	Não	Não	Não	Não				Não	Lixão

TABELA Up03 - INFORMAÇÕES SOBRE CARACTERÍSTICAS DAS UNIDADES DE PROCESSAMENTO POR DISPOSIÇÃO NO SOLO

ANO DE  
REFERÊNCIA  
**2010**

Município de localização		Nome da unidade	Características da unidade por disposição no solo																		Tipo de unidade segundo o município informante			
			Up050	Up027	Up028	Up029	Up030	Up031	Up052	Up054	Up034	Up032	Up033	Up053	Up035	Up036	Up037	Up038	Up081	Up082		Up083	Up040	Up003
Código	Nome/UF		Up050	Up027	Up028	Up029	Up030	Up031	Up052	Up054	Up034	Up032	Up033	Up053	Up035	Up036	Up037	Up038	Up081	Up082	Up083	Up040	Up003	
<b>Região Sudeste</b>																								
		Up001	Up050	Up027	Up028	Up029	Up030	Up031	Up052	Up054	Up034	Up032	Up033	Up053	Up035	Up036	Up037	Up038	Up081	Up082	Up083	Up040	Up003	
314550	Olímpio Noronha/MG	Lixão	Não existe	Sim	Não	Não	Semanal	Não	Não	Não	Não	Não	Não	Não	Não	Não	Não	Sim	Não			Não	Lixão	
353400	Onda Verde/SP	ATERRO SANITÁRIO EM VALAS.	Operação	Sim	Não	Não	Semanal	Não	Não	Sim	Não	Não	Não	Não	Não	Sim	Não	Não	Não	Não			Não	Aterro sanitário
314587	Orizânia/MG	Orizânia	Operação	Sim	Sim	Sim	Semanal	Sim	Não	Sim	Não	Sim	Não	Não	Não	Não	Não	Não	Não				Não	Aterro controlado
353440	Osasco/SP	Osasco		Sim	Sim	Não	Diária	Sim	Não	Sim	Não	Sim	Sim	Sim	Sim	Sim	Não	Não	Não				Não	Aterro controlado
353470	Ourinhos/SP	Aterro Controlado de Ourinhos																						Aterro controlado
314590	Ouro Branco/MG	LIXÃO	Não existe	Sim	Não	Não	Diária	Não	Não	Não	Não	Não	Não	Não	Não	Não	Não	Não	Sim	0	6		Não	Lixão
314600	Ouro Fino/MG	Aterro Controlado de Ouro Fino	Não existe	Sim	Sim	Não	Diária	Não	Não	Sim	Sim	Sim	Sim	Sim	Não	Sim	Não	Não	Não				Não	Aterro controlado
314610	Ouro Preto/MG	Aterro controlado de Ouro Preto	Não existe	Sim	Sim	Não	Diária	Sim	Não	Não	Não	Sim	Sim	Não	Sim	Sim	Não	Não	Não				Não	Aterro controlado
353475	Ouroeste/SP	ATERRO CONTROLADO EM VAL	Operação	Sim	Sim	Não	Diária	Não	Não	Sim	Não	Não	Não	Não	Não	Sim	Não	Não	Não				Não	Aterro controlado
353490	Pacaembu/SP	ATERRO CONTROLADO DE PAC	Operação	Sim	Não	Não	Diária	Não	Não	Sim	Não	Não	Não	Não	Não	Sim	Não	Não	Não				Não	Aterro controlado
314655	Pai Pedro/MG	Lixão controlado do município de P	Operação	Sim	Sim	Não	Semanal	Não	Não	Não	Não	Não	Não	Não	Não	Sim	Sim	Não	Não				Não	Lixão
314650	Pains/MG	Aterro Sanitário de Pains	Outro tipo	Sim	Sim	Sim	Semanal	Sim	Não	Sim	Não	Sim	Sim	Não	Sim	Sim	Não	Não	Não				Não	Aterro sanitário
353530	Palmital/SP	Aterro Sanitário	Operação	Sim	Sim	Não	Diária	Não	Não	Não	Não	Não	Não	Não	Sim	Sim	Não	Não	Não				Não	Aterro sanitário
353540	Panorama/SP	ATERRO SANITÁRIO DE PANOR	Operação																					Aterro sanitário
314700	Paracatu/MG	Aterro Controlado de Paracatu	Instalação	Sim	Sim	Sim	Diária	Não	Não	Sim	Sim	Sim	Sim	Não	Sim	Sim	Não	Não	Não				Não	Aterro controlado
353550	Paraguçu Paulista/SP	Aterro Controlado em Vala	Operação	Sim	Sim	Não	Diária	Não	Não	Sim	Não	Sim	Não	Sim	Sim	Sim	Não	Não	Não				Não	Aterro controlado
353560	Paraibuna/SP	Aterro Controlado de Paraibuna	Operação	Sim	Sim	Não	Diária	Não	Não	Sim	Não	Não	Não	Não	Sim	Sim	Não	Não	Não				Não	Aterro controlado
314730	Paraisópolis/MG	Aterro Controlado de Paraisópolis	Não existe	Sim	Sim	Não	Semanal	Não	Não	Não	Não	Não	Não	Não	Não	Sim	Não	Não	Sim	0	4		Não	Aterro controlado
353590	Paranapuã/SP	Lixão de Paranapuã	Operação	Sim	Não	Não	Diária	Não	Não	Não	Não	Não	Não	Não	Não	Sim	Sim	Não	Não				Não	Lixão
353625	Parisi/SP	Aterro Sanitário Parisi	Operação	Sim	Sim		Semanal	Não	Não	Sim	Não	Não	Não	Não	Não	Sim	Não	Não	Não				Não	Aterro sanitário
314750	Passabém/MG	ATERRO CONTROLADO	Operação	Sim	Não	Não	Semanal	Não	Não	Sim	Não	Não	Não	Não	Não	Sim	Não	Não	Não				Não	Aterro controlado
314790	Passos/MG	Aterro Controlado Municipal	Não existe	Sim	Sim	Não	Diária	Sim	Não	Sim	Não	Não	Não	Não	Sim	Não	Não	Não	Não				Não	Aterro controlado
314800	Patos de Minas/MG	Aterro Sanitário de Patos de Minas	Operação	Sim	Sim	Sim	Diária	Sim	Não	Sim	Não	Sim	Sim	Não	Sim	Sim	Não	Não	Não				Não	Aterro sanitário
353640	Paulicéia/SP	ATERRO MUNICIPAL DE PAULIC	Operação	Sim	Não	Não	Diária	Não	Não	Sim	Não	Não	Não	Não	Não	Sim	Não	Não	Não				Não	Aterro sanitário
353650	Paulínia/SP	Aterro Sanitário de Paulínia - Estre	Operação	Sim	Sim	Sim	Diária	Sim	Sim	Sim	Sim	Sim	Sim	Sim	Sim	Sim	Não	Não					Não	Aterro sanitário
314840	Paulistas/MG	PREFEITURA MUNICIPAL DE PA	Não existe	Sim	Não	Não		Não	Não	Sim	Não	Não	Não	Não	Sim	Sim	Não	Não	Sim	0	1		Não	Aterro controlado
353660	Paulo de Faria/SP	Aterro sanitário	Operação	Sim	Não	Sim	Semanal	Não	Não	Não	Não	Não	Não	Não	Não	Sim	Não	Não	Não				Não	Aterro sanitário
314850	Pavão/MG	PAVÃO		Sim	Não	Sim	Semanal	Não	Não	Sim	Não	Sim	Não	Não	Sim	Não	Não	Não	Não					Aterro controlado
353670	Pederneiras/SP	Prefeitura Municipal de Pederneiras	Operação	Sim	Não	Não	Diária	Não	Não	Não	Não	Não	Não	Não	Sim	Não	Não	Não	Não				Não	Aterro controlado
314890	Pedra do Indaiá/MG	Aterro Controlado de Pedra do Indai	Não existe	Sim	Não	Não	Semanal	Não	Não	Sim	Não	Não	Não	Não	Não	Sim	Não	Não	Não				Não	Aterro controlado
314900	Pedra Dourada/MG	Aterro Controlado de Pedra Dourad	Outro tipo	Sim	Não	Sim	Diária	Sim	Não	Sim	Não	Não	Não	Não	Não	Sim	Não	Não	Não				Não	Aterro controlado
353690	Pedranópolis/SP	ATERRO SANITÁRIO DE PEDRA	Operação	Sim	Não	Não		Não	Não	Não	Não	Não	Não	Não	Não	Sim	Não	Não	Não				Não	Aterro sanitário
353710	Pedreira/SP	Aterro Sanitário do Município de Pe	Operação	Sim	Sim	Sim	Diária	Sim	Não	Sim	Não	Sim	Sim	Não	Sim	Sim	Não	Não	Não				Não	Aterro sanitário
353715	Pedrinhas Paulista/SP	Aterro Controlado de Pedrinhas Pa	Operação	Sim	Sim	Não	Diária	Não	Não	Não	Não	Não	Não	Não	Não	Sim	Não	Não	Não				Não	Aterro controlado

TABELA Up03 - INFORMAÇÕES SOBRE CARACTERÍSTICAS DAS UNIDADES DE PROCESSAMENTO POR DISPOSIÇÃO NO SOLO

ANO DE  
REFERÊNCIA  
2010

Município de localização		Nome da unidade	Características da unidade por disposição no solo																	Tipo de unidade segundo o município informante			
			Up050	Up027	Up028	Up029	Up030	Up031	Up052	Up054	Up034	Up032	Up033	Up053	Up035	Up036	Up037	Up038	Up081		Up082	Up083	Up040
Código	Nome/UF		Up050	Up027	Up028	Up029	Up030	Up031	Up052	Up054	Up034	Up032	Up033	Up053	Up035	Up036	Up037	Up038	Up081	Up082	Up083	Up040	Up003
<b>Região Sudeste</b>		Up001	Up050	Up027	Up028	Up029	Up030	Up031	Up052	Up054	Up034	Up032	Up033	Up053	Up035	Up036	Up037	Up038	Up081	Up082	Up083	Up040	Up003
353730	Penápolis/SP	Aterro Sanitário	Operação																				Aterro sanitário
314950	Pequeri/MG	Aterro Controlado	Operação	Sim	Não	Sim	Diária	Não	Não			Não											Aterro controlado
353740	Pereira Barreto/SP	Aterro Sanitário de Pereira Barreto	Operação	Sim	Não	Não	Diária	Não	Não	Sim	Não	Sim	Não	Sim	Sim	Não	Não	Não					Não Aterro sanitário
353760	Peruíbe/SP	Aterro Controlado JARDIM MARCI	Instalação	Sim	Sim	Sim	Diária	Sim	Não	Sim	Não	Sim	Sim	Não	Sim	Sim	Não	Não	Não				Não Aterro controlado
315000	Pescador/MG	ATERRO SANITÁRIO DA CIDADE		Sim	Não	Não	Semanal	Sim	Não	Não	Não	Não	Não	Não	Não	Sim	Sim	Sim	Não				Não Aterro controlado
330390	Petrópolis/RJ	Duarte da Silva e Pedr		Sim	Sim	Sim	Diária	Sim	Sim	Sim	Sim	Sim	Sim	Não	Sim	Sim	Não	Sim	Não				Não Aterro controlado
353770	Piacatu/SP	Aterro Sanitário	Operação	Sim	Não	Não	Diária	Não	Não	Não	Não	Não	Não	Não	Não	Não	Não	Não	Não				Não Aterro sanitário
315015	Piedade de Caratinga/MG	Aterro Controlado	Operação	Sim	Sim	Não	Semanal	Não	Não	Sim	Não	Sim	Não	Não	Sim	Sim	Não	Não	Não				Não Aterro controlado
353780	Piedade/SP	Aterro Sanitário Municipal	Operação	Sim	Sim	Sim	Semanal	Sim	Não	Sim	Não	Sim	Não	Sim	Não	Não	Não	Não	Não				Não Aterro sanitário
353790	Pilar do Sul/SP	ATERRO SANITÁRIO DE PILAR D	Operação	Sim	Sim	Não	Diária	Não	Não	Sim	Não	Não	Não	Não	Sim	Sim	Não	Não	Não				Não Aterro sanitário
315050	Pimenta/MG	ATERRO CONTROLADO DE PIM	Outro tipo	Sim	Não	Não	Semanal	Não	Não	Sim	Não	Não	Não	Não	Sim	Não	Não	Não					Não Aterro controlado
353800	Pindamonhangaba/SP	Aterro Controlado	Operação	Sim	Sim	Não	Diária	Sim	Não	Sim	Não	Sim	Não	Sim	Sim	Não	Não	Não	Não				Não Aterro controlado
353870	Piracicaba/SP	Aterro Piracicaba	Prévia	Sim	Sim	Sim		Sim	Não	Sim	Não	Sim	Não	Sim	Sim	Não	Não	Não	Não				Não Aterro sanitário
330400	Pirai/RJ	ATERRO SANITÁRIO DE PIRAI	Operação	Sim	Sim	Sim	Diária	Sim	Não	Sim	Não	Sim	Sim	Não	Sim	Sim	Não	Não	Não				Não Aterro sanitário
353880	Piraju/SP	DEOSP - Piraju	Operação	Sim	Sim	Não		Não	Não	Não	Não	Não	Não	Não	Sim	Sim	Não	Não	Não				Não Aterro controlado
315070	Pirajuba/MG	Usina de Triagem, Compost. e Dest.	Prévia	Sim	Sim	Não	Semanal	Não	Não	Não	Não	Não	Não	Não	Não	Não	Não	Não	Não				Não Lixão
353900	Pirangi/SP	Aterro Controlado de Pirangi	Operação	Sim	Sim	Não	Diária	Não	Não	Sim	Não	Não	Não	Não	Não	Sim	Não	Não	Não				Não Aterro controlado
315120	Pirapora/MG	Aterro Sanitário de Pirapora	Operação	Sim	Sim	Sim	Semanal	Sim	Não	Sim	Não	Sim	Não	Sim	Sim	Não	Não	Não	Não				Não Aterro sanitário
353950	Pitangueiras/SP	CGR - Guatapar	Operação	Sim	Sim	Sim	Diária	Sim	Não	Sim	Sim	Sim	Sim	Sim	Sim	Sim	Não	Não	Não				Não Aterro sanitário
315180	Poços de Caldas/MG	Aterro Controlado	Não existe	Sim	Sim	Não	Diária	Não	Não	Não	Não	Sim	Não	Não	Sim	Sim	Não	Não	Não				Não Aterro controlado
315200	Pompéu/MG	SECRETARIA MUNICIPAL DE ME		Sim	Sim	Não	Semanal	Não	Não	Não	Não	Não	Não	Não	Não	Sim	Não	Não	Não				Não Lixão
354010	Pongai/SP	PREFEITURA MUNICIPAL DE PO	Operação	Sim	Não	Não		Não	Não	Sim	Não	Não	Não	Não	Não	Sim	Não	Não	Não				Não Aterro sanitário
320425	Ponto Belo/ES	PONTO BELO MUNICIPIO	Não existe	Sim	Não	Não	Semanal	Não	Não	Não	Não	Não	Não	Não	Não	Não	Não	Não	Sim	0	5		Não Aterro controlado
315217	Ponto dos Volantes/MG	Lixão	Não existe	Sim	Sim	Sim	Diária	Sim	Não	Sim	Não	Não	Não	Não	Sim	Não	Não	Não					Não Lixão
354040	Populina/SP	Populina	Operação	Sim	Não	Não	Diária	Não	Não	Não	Não	Não	Não	Não	Sim	Não	Não	Não					Não Aterro controlado
354070	Porto Ferreira/SP	Aterro Sanitário de Porto Ferreira	Operação	Sim	Sim		Semanal	Sim	Não	Não	Não	Não	Não	Não	Sim	Sim	Não	Não	Não				Não Aterro sanitário
315250	Pouso Alegre/MG	Aterro Sanitário de Pouso Alegre	Operação	Sim	Sim	Sim	Diária	Sim	Não	Sim	Sim	Sim	Sim	Não	Sim	Sim	Não	Não	Não				Não Aterro sanitário
354085	Pracinha/SP	Aterro Sanitário de Pracinha	Operação	Sim	Não	Não	Diária	Não	Não	Sim	Não	Não	Não	Não	Sim	Não	Não	Não					Não Aterro controlado
315280	Prata/MG	Aterro Controlado de Prata	Não existe	Sim	Não	Não	Semanal	Não	Não	Sim	Não	Não	Não	Não	Sim	Sim	Não	Não	Sim	0	5		Não Aterro controlado
354110	Presidente Alves/SP	Aterro Sanitário em Valas de Presid	Instalação	Sim	Sim	Não	Diária	Não	Não	Não	Não	Não	Não	Não	Sim	Não	Não	Não					Não Aterro sanitário
315310	Presidente Bernardes/MG	Depósito de Lixo de Presidente Ber	Não existe	Sim	Não	Não	Semanal	Não	Não	Sim	Não	Não	Não	Não	Não	Não	Não	Não	Não				Não Aterro controlado
354130	Presidente Epitácio/SP	Aterro Sanitário em sistema de vala	Operação	Sim	Sim	Não	Diária	Não	Não	Não	Não	Não	Não	Não	Sim	Sim	Não	Não	Sim	0	2		Não Aterro controlado
354140	Presidente Prudente/SP	Lixão	Não existe																				Lixão
354150	Presidente Venceslau/SP	aterro sanitario	Prévia	Sim	Não	Sim	Diária	Sim	Não	Não	Não	Sim	Não	Não	Sim	Sim	Não	Não	Não				Não Aterro sanitário



TABELA Up03 - INFORMAÇÕES SOBRE CARACTERÍSTICAS DAS UNIDADES DE PROCESSAMENTO POR DISPOSIÇÃO NO SOLO

ANO DE  
REFERÊNCIA  
**2010**

Município de localização		Nome da unidade	Características da unidade por disposição no solo																		Tipo de unidade segundo o município informante			
			Up050	Up027	Up028	Up029	Up030	Up031	Up052	Up054	Up034	Up032	Up033	Up053	Up035	Up036	Up037	Up038	Up081	Up082		Up083	Up040	Up003
Código	Nome/UF		Operação	Sim	Não	Diária	Não	Não	Não	Não	Não	Não	Não	Não	Não	Não	Não	Não	Não	Não	Não	Não	Não	
<b>Região Sudeste</b>		Up001	Up050	Up027	Up028	Up029	Up030	Up031	Up052	Up054	Up034	Up032	Up033	Up053	Up035	Up036	Up037	Up038	Up081	Up082	Up083	Up040	Up003	
354170	Quatá/SP	ATERRO CONTROLADO DE QUA	Operação	Sim	Não	Não	Diária	Não	Não	Não	Não	Não	Não	Não	Não	Não	Não	Não	Não	Não	Não	Não	Não	Aterro controlado
354200	Quintana/SP	ATERRO SANITARIO	Operação	Sim	Não	Não	Diária	Não	Não	Não	Não	Não	Não	Não	Sim	Sim	Não	Não	Não	Não	Não	Não	Não	Aterro sanitário
354210	Rafard/SP	Rafard	Operação	Sim	Não	Não	Diária	Não	Não	Sim	Não	Não	Não	Não	Sim	Sim	Não	Não	Não	Não	Não	Não	Não	Aterro sanitário
354230	Redenção da Serra/SP	Aterro Sanitário de Redenção da S	Prévia	Sim	Não	Sim	Semanal	Não	Não	Sim	Não	Sim	Não	Não	Não	Não	Não	Não	Sim	0	2	Não	Não	Aterro sanitário
354250	Reginópolis/SP	Aterro Controlado de Reginópolis	Operação	Sim	Não	Não	Semanal	Não	Não	Sim	Não	Não	Não	Não	Sim	Não	Não	Não	Não	Não	Não	Não	Não	Aterro controlado
315420	Resende Costa/MG	Aterro Controlado de Resende Cost	Operação	Sim	Não	Não	Diária	Não	Não	Sim	Não	Não	Não	Não	Sim	Não	Não	Não	Não	Não	Não	Não	Não	Aterro controlado
315430	Resplendor/MG	ATERRO SANITARIO COMPARTI	Operação	Sim	Sim	Sim	Diária	Sim	Não	Sim	Não	Sim	Não	Sim	Sim	Sim	Não	Não	Não	Não	Não	Não	Não	Aterro sanitário
315440	Ressaquinha/MG	Aterro controlado	Operação	Sim	Não	Não	Semanal	Não	Não	Não	Não	Não	Não	Não	Sim	Não	Não	Não	Não	Não	Não	Não	Não	Aterro controlado
354280	Ribeira/SP	Aterro Sanitário de Ribeira		Sim	Não	Não	Diária	Não	Não	Não	Não	Não	Não	Não	Não	Sim	Não	Não	Não	Não	Não	Não	Não	Lixão
354310	Ribeirão Corrente/SP	aterro sanitário em vala	Operação	Sim	Não	Não	Semanal	Não	Não	Não	Não	Não	Não	Não	Sim	Não	Não	Não	Não	Não	Não	Não	Não	Aterro sanitário
354325	Ribeirão Grande/SP	Aterro Sanitário Estrada Ferreira do	Operação	Sim	Sim	Sim	Diária	Não	Não	Sim	Não	Não	Não	Não	Sim	Sim	Não	Não	Não	Não	Não	Não	Não	Aterro sanitário
354330	Ribeirão Pires/SP	LARA Central de Tratamento de Re	Operação	Sim	Sim	Sim	Diária	Sim	Sim	Sim	Não	Sim	Sim	Não	Sim	Sim	Não	Não	Não	Não	Não	Não	Não	Aterro sanitário
354340	Ribeirão Preto/SP	Aterro Sanitário Municipal																						Aterro sanitário
354370	Rincão/SP	Aterro Sanitário de Rincão	Operação	Sim	Não		Diária	Não	Não	Sim	Não	Não	Não	Não	Sim	Não	Não	Não	Sim	0	2	Não	Não	Aterro sanitário
320435	Rio Bananal/ES	Rio Bananal		Sim	Não	Não	Semanal	Não	Não	Sim	Não	Não	Não	Não	Não	Não	Não	Não	Não	Não	Não	Não	Não	Aterro controlado
330430	Rio Bonito/RJ	Aterro Sanitário Municipal	Outro tipo	Sim	Sim	Não	Semanal	Não	Não	Não	Não	Sim	Não	Não	Sim	Não	Não	Não	Não	Não	Não	Não	Não	Aterro sanitário
354390	Rio Claro/SP	Aterro Sanitário Municipal de Rio Cl	Operação	Sim	Sim	Sim	Diária	Sim	Não	Sim	Sim	Sim	Sim	Sim	Sim	Sim	Não	Não	Sim	0	15	Não	Não	Aterro sanitário
330455	Rio de Janeiro/RJ	CTR Gericinó	Operação	Sim	Sim	Sim	Diária	Sim	Não	Sim	Sim	Sim	Não	Não	Sim	Sim	Não	Não	Sim					Aterro sanitário
315510	Rio do Prado/MG	ATERRO CONTROLADO DO RIO	Não existe	Sim	Não	Não	Semanal	Não	Não	Sim	Não	Não	Não	Não	Não	Não	Não	Não	Não	Não	Não	Não	Não	Aterro controlado
315530	Rio Manso/MG	Rio Manso	Não existe	Sim	Não	Não	Semanal	Não	Não	Não	Não	Não	Não	Não	Sim	Não	Não	Não	Não	Não	Não	Não	Não	Aterro controlado
320440	Rio Novo do Sul/ES	LIXÃO DE RIO NOVO DO SUL	Não existe	Sim	Não	Não	Semanal	Não	Não	Não	Não	Não	Não	Não	Não	Não	Não	Não	Não	Não	Não	Não	Não	Lixão
315590	Rio Preto/MG	Aterro sanitário de Rio Preto - MG	Outro tipo	Sim	Sim	Não	Semanal	Não	Não	Sim	Não	Não	Não	Não	Não	Sim	Não	Não	Não	Não	Não	Não	Não	Aterro controlado
354420	Riolândia/SP	Aterro Sanitário em valas	Operação	Sim	Não	Sim	Diária	Não	Não	Sim	Não	Não	Não	Não	Sim	Não	Não	Não	Não	Não	Não	Não	Não	Aterro sanitário
354350	Riversul/SP	ATERRO SANITÁRIO DE PADILH	Operação	Sim	Não	Não	Diária	Não	Não	Não	Não	Não	Não	Não	Sim	Não	Não	Não	Não	Não	Não	Não	Não	Aterro sanitário
315620	Rochedo de Minas/MG	ATERRO SANITÁRIO DE ROCHE	Não existe	Sim	Não	Não	Semanal	Não	Não	Não	Não	Não	Não	Não	Não	Não	Não	Não	Não	Não	Não	Não	Não	Aterro sanitário
354450	Rubineia/SP	Aterro Controlado	Operação	Sim	Sim	Não	Semanal	Não	Não	Não	Sim	Não	Não	Não	Sim	Não	Não	Não	Não	Não	Não	Não	Não	Aterro controlado
315670	Sabará/MG	Centro de Disposição de Resíduos	Operação	Sim	Sim	Sim		Sim	Não	Sim	Não		Não	Sim	Sim	Sim	Não	Não	Não					Aterro sanitário
354470	Sagres/SP	Aterro Sanitário	Operação	Sim	Não	Não	Diária	Não	Não	Não	Não	Não	Não	Não	Sim	Não	Não	Não	Não	Não	Não	Não	Não	Aterro sanitário
315700	Salinas/MG	Aterro controlado	Não existe		Não			Não	Não		Não	Não	Não	Não	Não	Não	Não	Não						Aterro controlado
315710	Salto da Divisa/MG	PREFEITURA MUNICIPAL		Sim	Não	Não		Não	Não	Não	Não	Não	Não	Não	Sim	Não	Não	Não	Não					Lixão
354530	Salto de Pirapora/SP	Aterro Sanitário	Operação	Sim	Sim	Não	Diária	Não	Não	Sim	Não	Não	Não	Não	Sim	Não	Não	Não	Não	Não	Não	Não	Não	Aterro controlado
354540	Salto Grande/SP	Aterro Controlado de Salto Grande		Sim	Sim	Não	Diária	Não	Não	Não	Não	Não	Não	Não	Sim	Não	Não	Não	Não	Não	Não	Não	Não	Aterro controlado
354520	Salto/SP	Aterro Sanitário	Operação	Sim	Sim	Sim	Diária	Sim	Não	Sim	Não	Sim	Não	Sim	Sim	Sim	Não	Não	Não	Não	Não	Não	Não	Aterro sanitário
354580	Santa Bárbara d'Oeste/SP	Aterro Sanitário Municipal de Santa	Operação	Sim	Sim	Sim	Diária	Sim	Não	Não	Sim	Sim	Não	Sim	Sim	Sim	Não	Não	Não	Não	Não	Não	Não	Aterro controlado

TABELA Up03 - INFORMAÇÕES SOBRE CARACTERÍSTICAS DAS UNIDADES DE PROCESSAMENTO POR DISPOSIÇÃO NO SOLO

ANO DE  
REFERÊNCIA  
2010

Município de localização	Nome da unidade	Características da unidade por disposição no solo																		Tipo de unidade segundo o município informante			
		Up050	Up027	Up028	Up029	Up030	Up031	Up052	Up054	Up034	Up032	Up033	Up053	Up035	Up036	Up037	Up038	Up081	Up082		Up083	Up040	Up003
Código	Nome/UF	Nome da unidade	Instalação	Cerca	Inst. adm.	Impermeabilização da base	Frequência da cob. dos resíduos	Drenagem de gases	Aprov. dos gases	Drenagem de águas pluviais	Recirc. de chorume	Drenagem de chorume	Trat. interno de chorume	Trat. externo de chorume	Vigilância	Monit. ambiental	Queima a céu aberto	Animais exceto aves	Presença de catadores	Qtd. moradias	unidade	Up003	
																			Ocorrência	Até 14 anos	Maior de 14 anos		
<b>Região Sudeste</b>		Up001																					
315720	Santa Bárbara/MG	Aterro Sanitário de Santa Bárbara	Instalação																				Aterro controlado
354600	Santa Branca/SP	aterro sanitario	Operação	Sim	Não	Não	Diária	Não	Não	Sim	Não	Não	Não	Não	Sim	Não	Não	Não					Aterro sanitário
354610	Santa Clara d'Oeste/SP	Aterro de Residuos Solidos	Instalação	Sim	Não	Não	Semanal	Não	Não	Não	Não	Não	Não	Não	Sim	Não	Não	Não					Não Aterro sanitário
354650	Santa Ernestina/SP	Santa Ernestina	Operação	Sim	Não	Não	Semanal	Não	Não	Sim	Não	Não	Não	Não	Não	Não	Não	Não					Não Aterro sanitário
354680	Santa Isabel/SP	Anaconda Ambiental	Operação	Sim	Sim	Sim	Diária	Sim	Sim	Sim	Não	Sim	Não	Sim	Sim	Sim	Não	Não	Não				Não Aterro controlado
354690	Santa Lúcia/SP	Aterro Sanitário	Operação	Sim	Não	Sim	Diária	Não	Não	Sim	Não	Não	Não	Não	Sim	Sim	Não	Não	Não				Não Aterro sanitário
315780	Santa Luzia/MG	ATERRO CONTROLADO	Não existe	Sim	Sim	Não	Diária	Sim	Não	Sim	Sim	Sim	Não	Sim	Sim	Sim	Não	Não	Não				Não Aterro controlado
354700	Santa Maria da Serra/SP	ATERRO SANITÁRIO DE SANTA	Operação	Sim	Não	Não	Diária	Não	Não	Não	Não	Não	Não	Não	Sim	Não	Não	Sim	0	1			Não Aterro sanitário
330460	Santa Maria Madalena/RJ	MTR - Madalena Tratamento de Re	Operação	Sim	Sim	Sim	Diária	Sim	Não	Sim	Sim	Sim	Não	Sim	Sim	Sim	Não	Não	Não				Não Aterro sanitário
354710	Santa Mercedes/SP	Aterro Controlado	Operação	Sim	Sim	Sim	Diária	Não	Não	Sim	Não	Não	Não	Não	Sim	Não	Não	Sim	0	3			Não Aterro controlado
354750	Santa Rita do Passa Quatro/SP	Aterro Sanitário de Santa Rita do P	Prévia	Sim	Sim	Sim	Diária	Não	Não	Sim	Não	Não	Não	Sim	Sim	Não	Não	Sim	0	20			Não Aterro sanitário
315960	Santa Rita do Sapucaí/MG	Aterro controlado municipal de resi	Não existe	Sim	Não	Não	Diária	Não	Não	Sim	Não	Sim	Não	Não	Sim	Sim	Não	Não	Não				Não Aterro controlado
315980	Santa Vitória/MG	ATERRO CONTROLADO DE SAN	Outro tipo	Sim	Sim	Não	Diária	Não	Não	Sim	Não	Não	Não	Não	Não	Não	Não	Não	Não				Não Aterro controlado
354720	Santana da Ponte Pensa/SP	ATERRO SANITÁRIO	Operação	Sim	Não	Não	Semanal	Não	Não	Não	Não	Não	Não	Não	Sim	Não	Não	Não					Não Aterro sanitário
354730	Santana de Parnaíba/SP	ATERRO TECILIX SERVIÇOS UR																					Aterro sanitário
315870	Santana do Garambéu/MG	Aterro Sanitário Santana do Garam		Sim	Não	Não	Semanal	Não	Não	Sim	Não	Não	Não	Não	Sim	Não	Não	Não					Não Aterro controlado
354770	Santo Anastácio/SP	Aterro Sanitário de Santo Anastácio	Operação	Sim	Não	Não	Diária	Não	Não	Sim	Não	Sim	Não	Não	Sim	Sim	Não	Não	Não				Não Aterro sanitário
354790	Santo Antônio da Alegria/SP	Aterro Sanitario Municipal	Operação	Sim	Não	Não	Não	Não	Não	Não	Não	Não	Não	Não	Sim	Não	Não	Não					Não Aterro sanitário
315990	Santo Antônio do Amparo/MG	Aterro Cascalho	Operação	Sim	Não	Não	Diária	Não	Não	Sim	Não	Não	Não	Não	Sim	Não	Não	Não					Não Aterro controlado
316030	Santo Antônio do Jacinto/MG	LIXÃO DE SANTO ANTÔNIO DO J		Sim	Não	Não	Não	Não	Não	Sim	Não	Não	Não	Não	Sim	Não	Sim	Sim	2				Não Lixão
316040	Santo Antônio do Monte/MG	Aterro Controlado do Municipio de	Não existe	Sim	Não	Não	Diária	Não	Não	Sim	Não	Não	Não	Não	Sim	Sim	Não	Não	Não				Não Aterro controlado
316060	Santo Hipólito/MG	Aterro Sanitário	Não existe	Sim	Não	Não	Semanal	Não	Não	Não	Não	Não	Não	Não	Não	Não	Não	Não	Não				Não Aterro sanitário
354840	Santópolis do Aguapeí/SP	ATERRO MUNICIPAL	Instalação	Sim	Sim	Não	Diária	Não	Não	Sim	Não	Não	Não	Sim	Sim	Não	Não	Não					Não Aterro sanitário
354850	Santos/SP	Aterro Sanitário Sítio das Neves	Operação	Sim	Sim	Sim	Semanal	Sim	Sim	Sim	Não	Sim	Sim	Sim	Sim	Sim	Não	Não	Não				Não Aterro sanitário
354890	São Carlos/SP	Aterro Sanitário Municipal	Operação	Sim	Sim	Sim	Diária	Sim	Não	Sim	Não	Sim	Não	Sim	Sim	Sim	Não	Não	Não				Não Aterro sanitário
316095	São Domingos das Dores/MG	Aterro Controlado de São Domingo		Sim	Sim	Não	Semanal	Sim	Não	Sim	Não	Sim	Sim	Não	Não	Sim	Não	Não	Não				Não Aterro controlado
316105	São Félix de Minas/MG	Aterro Controlado	Operação	Sim	Não	Não	Semanal	Não	Não	Sim	Não	Sim	Não	Não	Não	Sim	Não	Não	Não				Não Aterro controlado
316140	São Francisco do Glória/MG	SÃO FRANCISCO DO GLÓRIA	Operação	Sim	Não	Sim	Diária	Sim	Não	Sim	Não	Não	Não	Não	Sim	Sim	Não	Não	Não				Não Aterro controlado
320470	São Gabriel da Palha/ES	Usina de Triagem	Operação	Sim	Sim	Sim	Semanal	Sim	Não	Não	Não	Sim	Não	Não	Sim	Não	Não	Não	Não				Não Aterro controlado
316160	São Geraldo da Piedade/MG	Aterro Controlado de São Geraldo d		Sim	Não	Não	Semanal	Não	Não	Sim	Não	Não	Não	Não	Não	Não	Não	Não	Não				Não Aterro controlado
316165	São Geraldo do Baixo/MG	LIXÃO DE SÃO GERALDO DO BA	Não existe	Sim	Sim	Não	Diária	Não	Não	Não	Não	Não	Não	Não	Sim	Sim	Não	Não					Lixão
316170	São Gonçalo do Abaeté/MG	ATERRO CONTROLADO	Instalação	Sim	Não	Não	Diária	Não	Não	Sim	Não	Não	Não	Não	Não	Não	Não	Não	Não				Não Aterro controlado
316200	São Gonçalo do Sapucaí/MG	ATERRO CONTROLADO DE SÃO	Operação	Sim	Não	Não	Semanal	Não	Não	Não	Não	Não	Não	Não	Não	Não	Não	Não	Não				Não Aterro controlado
330490	São Gonçalo/RJ	Aterro de Itaoca - CTR Alcantara	Operação	Não	Sim	Sim	Diária	Sim	Não	Não	Sim	Sim	Sim	Não	Sim	Sim	Não	Sim	Sim				Não Aterro sanitário

TABELA Up03 - INFORMAÇÕES SOBRE CARACTERÍSTICAS DAS UNIDADES DE PROCESSAMENTO POR DISPOSIÇÃO NO SOLO

ANO DE  
REFERÊNCIA  
**2010**

Município de localização		Nome da unidade	Características da unidade por disposição no solo																		Tipo de unidade segundo o município informante		
			Up050	Up027	Up028	Up029	Up030	Up031	Up052	Up054	Up034	Up032	Up033	Up053	Up035	Up036	Up037	Up038	Up081	Up082		Up083	Up040
Código	Nome/UF		Up050	Up027	Up028	Up029	Up030	Up031	Up052	Up054	Up034	Up032	Up033	Up053	Up035	Up036	Up037	Up038	Up081	Up082	Up083	Up040	Up003
<b>Região Sudeste</b>																							
		Up001	Up050	Up027	Up028	Up029	Up030	Up031	Up052	Up054	Up034	Up032	Up033	Up053	Up035	Up036	Up037	Up038	Up081	Up082	Up083	Up040	Up003
316210	São Gotardo/MG	Aterro Controlado Municipal	Não existe	Sim	Não	Não	Diária	Não	Não	Sim	Não	Não	Não	Não	Não	Não	Não	Não	Não	Não	Não	Não	Lixão
354910	São João da Boa Vista/SP	São João da Boa Vista	Operação	Sim	Sim	Sim	Diária	Não	Não	Sim	Não	Sim	Não	Sim	Sim	Não	Não	Não	Não	Não	Não	Não	Aterro sanitário
354925	São João de Iracema/SP	Aterro Controlado de São João de Ir	Operação	Sim	Não	Não	Diária	Não	Não	Não	Não	Não	Não	Não	Sim	Não	Não	Não	Não	Não	Não	Não	Aterro controlado
316250	São João del Rei/MG	Aterro Controlado Não Regularizad	Outro tipo	Sim	Não	Não	Diária	Não	Não	Não	Não	Não	Não	Sim	Sim	Não	Sim	Sim	Não	Não	Não	Não	Aterro controlado
316280	São João Evangelista/MG	UTC - Usina de triagem e Compost	Operação																				Aterro controlado
316294	São José da Barra/MG	Aterro Controlado Boa Vista	Outro tipo	Sim	Sim	Não	Diária	Não	Não	Sim	Não	Não	Não	Não	Sim	Sim	Não	Não	Não	Não	Não	Não	Aterro controlado
320480	São José do Calçado/ES	Lixão de São José do Calçado	Não existe	Sim	Não	Não	Diária	Sim	Não	Sim	Não	Sim	Não	Sim	Sim	Sim	Sim	Não	Não	Não	Não	Não	Lixão
316350	São José do Jacuri/MG	aterro sanitário	Outro tipo	Sim	Não	Sim	Diária	Não	Não	Sim	Não	Não	Não	Não	Não	Não	Não	Não	Não	Não	Não	Não	Aterro controlado
354970	São José do Rio Pardo/SP	Aterro Sanitário de São José do Rio	Operação	Sim	Não	Sim	Semanal	Sim	Não	Sim	Não	Sim	Não	Sim	Não	Sim	Não	Não	Não	Não	Não	Não	Aterro sanitário
354980	São José do Rio Preto/SP	ATERRO CONSTROESTE	Operação	Sim	Sim	Sim	Diária	Sim	Não	Sim	Não	Sim	Sim	Sim	Sim	Sim	Não	Não	Não	Não	Não	Não	Aterro sanitário
354980	São José do Rio Preto/SP	Aterro Municipal		Sim	Sim	Não		Sim	Não	Sim	Não	Sim	Sim	Não	Sim	Sim	Não	Não	Não	Não	Não	Não	Aterro controlado
354990	São José dos Campos/SP	Estação de Tratamento de Resíduo	Operação	Sim	Sim	Sim	Diária	Sim	Não	Sim	Não	Sim	Sim	Não	Sim	Sim	Não	Não	Não	Não	Não	Não	Aterro sanitário
354995	São Lourenço da Serra/SP	ATERRO SANITÁRIO ESSENCIS	Operação	Sim	Sim	Sim	Diária	Sim		Sim		Sim		Sim		Não	Não	Não	Não	Não	Não	Não	Aterro sanitário
355000	São Luís do Paraitinga/SP	Aterro	Operação	Sim	Não	Não	Diária	Não	Não	Sim	Não	Não	Não	Não	Sim	Sim	Não	Não	Não	Não	Não	Não	Aterro controlado
320490	São Mateus/ES	LIXÃO BAIRRO LIBERDADE	Não existe	Sim	Não	Não	Diária	Não	Não	Não	Não	Não	Não	Não	Sim	Sim	Não	Não	Não	Não	Não	Não	Lixão
355030	São Paulo/SP	Aterro Bandeirantes	Operação	Sim	Sim	Sim		Sim	Sim	Sim	Sim	Sim	Não	Sim	Sim	Sim	Não	Não	Não	Não	Não	Não	Aterro sanitário
355030	São Paulo/SP	C.T.R. Leste	Operação	Sim	Sim	Sim	Diária	Sim		Sim		Sim		Sim	Sim	Sim		Não	Não	Não	Não	Não	Aterro sanitário
355030	São Paulo/SP	CDR PEDREIRA - Centro de Dispo		Sim	Sim	Sim	Diária	Sim	Sim	Sim		Sim	Não	Sim	Sim	Sim	Não	Não	Não	Não	Não	Não	Aterro sanitário
316390	São Pedro da União/MG	Prefeitura Municipal	Outro tipo	Sim	Não	Não	Semanal	Não	Não	Sim	Não	Não	Não	Não	Não	Não	Não	Não	Não	Não	Não	Não	Aterro controlado
355050	São Pedro do Turvo/SP	Aterro Sanitário Municipal	Operação	Sim	Não	Não	Diária	Não	Não	Não	Não	Não	Não	Não	Não	Não	Não	Não	Sim	0	1	Não	Aterro sanitário
355040	São Pedro/SP	Aterro Sanitário de São Pedro	Operação	Sim	Sim	Sim	Semanal	Sim	Não	Sim	Não	Sim	Sim	Não	Sim	Sim	Não	Não	Não	Não	Não	Não	Aterro sanitário
355080	São Sebastião da Gramma/SP	Aterro Sanitário Municipal	Não existe	Sim	Não	Não	Diária	Não	Não	Sim	Não	Não	Não	Não	Sim	Não	Não	Não	Não	Não	Não	Não	Lixão
316450	São Sebastião do Maranhão/MG	Lixão	Outro tipo	Sim	Não	Não	Semanal	Não	Não	Não	Não	Não	Não	Não	Não	Não	Não	Não	Sim	0	2	Não	Lixão
316470	São Sebastião do Paraíso/MG	Aterro Controlado Municipal																					Aterro controlado
316480	São Sebastião do Rio Preto/MG	Aterro Controlado	Não existe	Sim	Não	Não	Semanal	Não	Não	Não	Não	Não	Não	Não	Sim	Não	Não	Não	Não	Não	Não	Não	Aterro controlado
355070	São Sebastião/SP	Aterro da Baleia	Outro tipo																				Lixão
355070	São Sebastião/SP	Aterro da Baleia-2	Não existe																				Aterro controlado
316500	São Tiago/MG	PREFEITURA MUNICIPAL DE SÁ	Operação	Sim	Não	Sim	Diária	Sim	Não	Sim	Sim	Sim	Sim	Sim	Sim	Sim	Não	Não	Não	Não	Não	Não	Aterro controlado
316640	Seritinga/MG	Aterro controlado		Sim	Não	Não	Semanal	Não	Não	Não	Não	Não	Não	Não	Não	Não	Não	Não	Não	Não	Não	Não	Aterro controlado
316670	Serra dos Aimorés/MG	Aterro Controlado de Serra dos Aim	Não existe	Sim	Não	Não	Semanal	Não	Não	Sim	Não	Não	Não	Sim	Sim	Não	Não	Não	Não	Não	Não	Não	Aterro controlado
320500	Serra/ES	Aterro Sanitário de Vila Nova de Co	Operação	Sim	Sim	Sim		Sim	Sim	Sim	Sim	Sim	Sim	Não	Sim	Sim	Não	Não	Não	Não	Não	Não	Aterro sanitário
316690	Serrania/MG	Prefeitura Municipal de Serrania	Prévia	Sim	Não	Não	Diária	Sim	Não	Sim	Não	Não	Não	Não	Sim	Não	Não	Não	Não	Não	Não	Não	Aterro sanitário
316710	Serro/MG	Aterro Controlado Municipal de Serr	Não existe	Sim	Sim	Sim	Diária	Não	Não	Sim	Não	Sim	Não	Não	Sim	Sim	Não	Não	Não	Não	Não	Não	Aterro controlado
316720	Sete Lagoas/MG	Disposição Final de Resíduos Sólid	Instalação	Sim	Sim	Sim		Sim	Não	Sim	Não	Sim	Sim	Não	Não	Não	Não	Sim	Sim	Não	Não	Não	Aterro controlado

TABELA Up03 - INFORMAÇÕES SOBRE CARACTERÍSTICAS DAS UNIDADES DE PROCESSAMENTO POR DISPOSIÇÃO NO SOLO

ANO DE  
REFERÊNCIA  
2010

Município de localização		Nome da unidade	Características da unidade por disposição no solo																		Tipo de unidade segundo o município informante				
			Up050	Up027	Up028	Up029	Up030	Up031	Up052	Up054	Up034	Up032	Up033	Up053	Up035	Up036	Up037	Up038	Up081	Up082		Up083	Up040	Up003	
Código	Nome/UF		Up050	Up027	Up028	Up029	Up030	Up031	Up052	Up054	Up034	Up032	Up033	Up053	Up035	Up036	Up037	Up038	Up081	Up082	Up083	Up040	Up003		
<b>Região Sudeste</b>		Up001	Up050	Up027	Up028	Up029	Up030	Up031	Up052	Up054	Up034	Up032	Up033	Up053	Up035	Up036	Up037	Up038	Up081	Up082	Up083	Up040	Up003		
316750	Simão Pereira/MG	Aterro Controlado de Simão Pereira	Sim	Não	Não	Semanal	Não	Não	Sim	Não	Não	Não	Não	Não	Não	Não	Não	Não	Não	Não	Não	Não	Não	Aterro controlado	
316760	Simonésia/MG	LIXÃO DE SIMONÉSIA	Instalação	Não	Não	Não	Semanal	Não	Não	Não	Não	Não	Não	Não	Não	Não	Sim	Não	Sim	6	Não	Não	Não	Lixão	
355210	Socorro/SP	Aterro Sanitário Municipal	Operação	Sim	Sim	Sim	Diária	Sim	Não	Sim	Sim	Sim	Não	Não	Sim	Sim	Não	Não	Não	Não	Não	Não	Não	Não	Aterro sanitário
316780	Soledade de Minas/MG	ATERRO CONTROLADO DE SOL	Não existe	Sim	Não	Não	Semanal	Não	Não	Sim	Não	Sim	Sim	Sim	Não	Sim	Não	Não	Sim	3	Não	Não	Não	Aterro controlado	
355220	Sorocaba/SP	Aterro Sanitário Industrial Municipal	Operação	Sim	Sim	Sim	Diária	Sim	Não	Sim	Não	Sim	Não	Sim	Sim	Sim	Não	Não	Não	Não	Não	Não	Não	Aterro sanitário	
355230	Sud Mennucci/SP	Aterro Sanitário Sud Mennucci	Operação	Sim	Não	Não	Semanal	Não	Não	Sim	Não	Não	Não	Não	Não	Sim	Não	Não	Não	Não	Não	Não	Não	Aterro sanitário	
355255	Suzanápolis/SP	Aterro Sanitário de Suzanápolis	Operação	Sim	Não	Não	Diária	Não	Não	Não	Não	Não	Não	Não	Não	Não	Não	Não	Não	Não	Não	Não	Não	Aterro sanitário	
355270	Tabatinga/SP	ATERRO SANITARIO MUNICIPAL	Operação	Sim	Não	Não	Diária	Não	Não	Não	Não	Não	Não	Não	Não	Não	Não	Não	Não	Não	Não	Não	Não	Aterro sanitário	
316800	Taiobeiras/MG	Aterro Controlado	Não existe	Sim	Sim	Não	Diária	Não	Não	Não	Não	Não	Não	Não	Sim	Não	Não	Não	Não	Não	Não	Não	Não	Aterro controlado	
355330	Tambaú/SP	Aterro em Valas de Tambaú	Operação	Sim	Sim	Sim	Diária	Não	Não	Sim	Não	Não	Não	Não	Sim	Sim	Não	Não	Não	Não	Não	Não	Não	Aterro controlado	
316820	Tapiraí/MG	LIXÃO DE TAPIRAÍ	Não existe																					Lixão	
355350	Tapiraí/SP	Aterro Sanitário Municipal	Instalação	Sim	Sim	Não	Diária	Sim	Não	Não	Não	Não	Não	Não	Sim	Sim	Não	Não	Não	Não	Não	Não	Não	Aterro sanitário	
355370	Taquaritinga/SP	Aterro controlado de RS de Taquari	Outro tipo	Sim	Sim	Não	Diária	Não	Não	Sim	Não	Não	Não	Não	Sim	Sim	Não	Não	Não	Não	Não	Não	Não	Aterro controlado	
355380	Taquarituba/SP	Taquarituba	Operação	Sim	Não	Não	Diária	Não	Não	Sim	Não	Não	Não	Não	Sim	Sim	Não	Não	Não	Não	Não	Não	Não	Aterro sanitário	
355400	Tatui/SP	Aterro Municipal de Tatui	Não existe	Sim	Sim	Não	Diária	Não	Não	Sim	Não	Não	Não	Não	Não	Não	Não	Não	Não	Não	Não	Não	Não	Aterro controlado	
355410	Taubaté/SP	Aterro Sanitário Municipal	Não existe	Sim	Sim	Não	Diária	Sim	Sim	Sim	Sim	Sim	Sim	Sim	Sim	Sim	Sim	Sim	Sim	Não	Não	Não	Não	Aterro controlado	
316850	Teixeiras/MG	Lixão de Teixeira	Não existe	Sim	Não	Não	Semanal	Não	Não	Sim	Não	Não	Não	Não	Não	Sim	Não	Não	Não	Não	Não	Não	Não	Lixão	
355430	Teodoro Sampaio/SP	Aterro em Valas Teodoro Sampaio	Operação	Sim	Não	Não	Diária	Não	Não	Não	Não	Não	Não	Não	Não	Sim	Não	Não	Não	Não	Não	Não	Não	Aterro controlado	
316860	Teófilo Otoni/MG	Aterro Controlado	Prévia	Sim	Sim	Sim	Diária	Sim	Não	Sim	Não	Não	Não	Não	Sim	Sim	Não	Não	Não	Não	Não	Não	Não	Aterro controlado	
355440	Terra Roxa/SP	Aterro Sanitário em Valas de Terra	Operação	Sim	Não	Não	Não	Não	Não	Não	Não	Não	Não	Não	Não	Sim	Não	Não	Não	Não	Não	Não	Não	Aterro sanitário	
316900	Tocantins/MG	Centro de Tratamneto de Resíduos	Operação	Sim	Sim	Sim	Diária	Sim	Não	Sim	Não	Sim	Sim	Não	Sim	Sim	Não	Não	Não	Não	Não	Não	Não	Aterro sanitário	
355465	Torre de Pedra/SP	Aterro Controlado de Torre de Pedra	Operação	Sim	Não	Não	Diária	Não	Não	Sim	Não	Não	Não	Não	Não	Sim	Não	Não	Não	Não	Não	Não	Não	Aterro controlado	
355480	Tremembé/SP	Resicontrol Serviços Ambientais	Operação	Sim	Sim	Sim	Diária	Sim	Sim	Sim	Não	Sim	Não	Sim	Sim	Sim	Não	Não	Não	Não	Não	Não	Não	Aterro sanitário	
316930	Três Corações/MG	aterro sanitário	Operação	Sim	Sim	Sim	Diária	Sim	Não	Sim	Não	Sim	Sim	Não	Sim	Sim	Não	Não	Não	Não	Não	Não	Não	Aterro sanitário	
355490	Três Fronteiras/SP	Aterro Sanitário em Valas	Operação	Sim	Não	Não	Diária	Não	Não	Sim	Não	Não	Não	Não	Sim	Sim	Não	Não	Não	Não	Não	Não	Não	Aterro sanitário	
316935	Três Marias/MG	Aterro Controlado Municipal	Não existe	Sim	Sim	Não	Diária	Não	Não	Sim	Não	Sim	Não	Não	Sim	Não	Não	Não	Não	Não	Não	Não	Não	Aterro controlado	
355500	Tupã/SP	Aterro Sanitário Municipal	Operação	Sim	Sim	Sim	Diária	Sim	Não	Sim	Sim	Sim	Sim	Não	Sim	Sim	Não	Não	Não	Não	Não	Não	Não	Aterro sanitário	
317000	Ubaí/MG	Lixão de Ubaí	Prévia	Sim	Sim	Não	Diária	Não	Não			Não	Não											Lixão	
317010	Uberaba/MG	Aterro Controlado (Antigo)	Não existe	Sim	Sim	Não	Semanal	Não	Não	Não	Não	Não	Não	Não	Sim	Não	Não	Não	Não	Não	Não	Não	Não	Aterro controlado	
317010	Uberaba/MG	Aterro Sanitário	Operação	Sim	Sim	Sim	Diária	Sim	Não	Sim	Não	Sim	Sim	Não	Sim	Sim	Não	Não	Não	Não	Não	Não	Não	Aterro sanitário	
317020	Uberlândia/MG	Aterro Sanitário Municipal	Operação	Sim	Sim	Sim	Diária	Sim	Não	Sim	Não	Sim	Não	Sim	Sim	Sim	Não	Não	Não	Não	Não	Não	Não	Aterro sanitário	
355550	Ubirajara/SP	aterro sanitário	Instalação	Sim	Não	Não	Diária	Não	Não	Não	Não	Não	Não	Não	Não	Não	Não	Não	Não	Não	Não	Não	Não	Aterro sanitário	
317043	União de Minas/MG	Aterro Controlado	Não existe	Sim	Não	Não	Semanal	Não	Não	Não	Não	Não	Não	Não	Sim	Não	Não	Não	Não	Não	Não	Não	Não	Aterro controlado	
355580	Urânia/SP	Aterro Sanitário em Valas	Instalação	Sim	Não	Não	Diária	Não	Não	Sim	Não	Não	Não	Não	Sim	Não	Não	Não	Não	Não	Não	Não	Não	Aterro controlado	

TABELA Up03 - INFORMAÇÕES SOBRE CARACTERÍSTICAS DAS UNIDADES DE PROCESSAMENTO POR DISPOSIÇÃO NO SOLO

ANO DE  
REFERÊNCIA  
**2010**

Município de localização		Nome da unidade	Características da unidade por disposição no solo																		Tipo de unidade segundo o município informante		
			Up050	Up027	Up028	Up029	Up030	Up031	Up052	Up054	Up034	Up032	Up033	Up053	Up035	Up036	Up037	Up038	Presença de catadores			Up040	
Código	Nome/UF		Up050	Up027	Up028	Up029	Up030	Up031	Up052	Up054	Up034	Up032	Up033	Up053	Up035	Up036	Up037	Up038	Up081	Até 14 anos	Maior de 14 anos	Up040	Up003
<b>Região Sudeste</b>		Up001	Up050	Up027	Up028	Up029	Up030	Up031	Up052	Up054	Up034	Up032	Up033	Up053	Up035	Up036	Up037	Up038	Up081	Up082	Up083	Up040	Up003
317047	Uruana de Minas/MG	Aterro Controlado	Não existe	Sim	Não	Sim	Semanal	Não	Não	Não	Não	Não	Não	Não	Não	Sim	Não	Não	Não			Não	Aterro sanitário
317052	Uruçuia/MG	SECRETARIA MUNICIPAL DE ME	Prévia	Sim	Sim	Sim	Semanal	Não	Não	Sim	Não	Sim	Sim	Não	Não	Sim	Não	Não	Sim	0	10	Não	Aterro sanitário
355600	Urupês/SP	Aterro Sanitário em valas	Operação	Sim	Não	Não	Diária	Não	Não	Sim	Não	Não	Não	Não	Não	Sim	Não	Não	Não			Não	Aterro sanitário
330610	Valença/RJ	Lixão de Quirino	Outro tipo	Sim	Não	Não		Não	Não	Não	Não	Não	Não	Não	Não	Sim	Sim	Não	Não			Não	Lixão
355630	Valparaíso/SP	Aterro Sanitário Municipal de Valpa	Operação	Sim	Sim	Não	Diária	Não	Não	Sim	Não	Não	Não	Não	Não	Sim	Não	Não	Não			Não	Aterro sanitário
320503	Vargem Alta/ES	Lixão Boa Esperança		Não	Não	Não	Semanal	Não	Não	Não	Não	Não	Não	Não	Não	Não	Não	Não	Sim	0	2	Não	Lixão
317060	Vargem Bonita/MG	Aterro Controlado	Não existe	Sim	Não	Não	Semanal	Não	Não	Sim	Não		Não	Não	Não	Não	Não	Não	Não				Aterro controlado
355640	Vargem Grande do Sul/SP	Aterro Sanitário	Não existe	Sim	Não	Sim	Diária	Não	Não	Não	Não	Não	Não	Não	Sim	Sim	Não	Não	Não			Não	Aterro sanitário
355640	Vargem Grande do Sul/SP	lixão	Não existe	Sim	Não	Sim	Diária	Não	Não	Não	Não	Não	Não	Não	Sim	Sim	Não	Não	Não			Não	Lixão
317070	Varginha/MG	Aterro Controlado de Varginha	Outro tipo																				Aterro controlado
330615	Varre-Sai/RJ	Lixão de Varre-Sai	Não existe	Sim	Não	Não		Não	Não	Não	Não	Não	Não	Não	Não	Não	Não	Não	Sim	0	0	Não	Lixão
317080	Várzea da Palma/MG	Lixão de Várzea da Palma	Não existe	Sim	Não	Não	Semanal	Não	Não	Não	Não	Não	Não	Não	Não	Não	Não	Não	Não			Não	Lixão
330620	Vassouras/RJ	Prefeitura Municipal de Vassouras	Operação																				Aterro controlado
317115	Vermelho Novo/MG	Aterro controlado de Vermelho Nov	Outro tipo	Sim	Não	Não	Semanal	Não	Não	Sim	Não	Não	Não	Não	Não	Não	Não	Não	Não			Não	Aterro controlado
317120	Vespasiano/MG	ATERRO CONTROLADO	Não existe	Sim	Sim	Sim	Diária	Não	Não	Sim	Não	Sim	Sim	Não	Sim	Sim	Não	Não	Não			Não	Aterro controlado
317130	Viçosa/MG	Aterro Sanitário	Prévia	Sim	Sim	Sim	Diária	Sim	Não	Não	Não	Sim	Não	Não	Sim	Sim	Não	Não	Não			Não	Aterro sanitário
320515	Vila Pavão/ES	Prefeitura Municipal de Vila Pavão -	Outro tipo	Não	Não	Não	Diária	Não	Não	Não	Não	Não	Não	Não	Não	Não	Sim	Não	Não			Não	Lixão
355680	Viradouro/SP	Viradouro	Operação	Sim	Não	Não	Diária	Não	Não	Não	Não	Não	Não	Não	Sim	Sim	Não	Sim	Não			Não	Aterro sanitário
317170	Virgínia/MG	ATERRO SANITÁRIO DO BAIRRO	Operação	Sim	Não	Não	Semanal	Não	Não	Sim	Não	Não	Não	Não	Não	Sim	Não	Não	Não			Não	Aterro sanitário
317200	Visconde do Rio Branco/MG	ATERRO SANITÁRIO	Operação	Sim	Sim	Sim	Diária	Sim	Não	Sim	Não	Sim	Sim	Não	Sim	Sim	Não	Não	Não			Não	Aterro sanitário
330630	Volta Redonda/RJ	Aterro Controlado	Não existe	Não	Sim	Não	Diária	Sim	Não	Sim	Sim	Sim	Não	Não	Sim	Sim	Não	Não	Não			Não	Aterro controlado
355700	Votorantim/SP	Aterro Sanitário Municipal de Votor	Operação	Sim	Sim	Sim	Diária	Sim	Não	Sim	Não	Sim	Não	Sim	Sim	Sim	Não	Não	Não			Não	Aterro sanitário
355710	Votuporanga/SP	Aterro Sanitário Proposta Engenhar	Operação	Sim	Sim	Sim	Diária	Sim	Não	Sim	Sim	Sim	Não	Não	Sim	Sim	Não	Não	Não			Não	Aterro sanitário

TABELA Up04  
INFORMAÇÕES SOBRE A QUANTIDADE DE EQUIPAMENTOS  
DAS UNIDADES DE PROCESSAMENTO POR DISPOSIÇÃO NO SOLO  
(ATERROS SANITÁRIOS, CONTROLADOS E LIXÕES)

**TABELA Up04 - INFORMAÇÕES SOBRE A QUANTIDADE DE EQUIPAMENTOS DAS UNIDADES DE PROCESSAMENTO POR DISPOSIÇÃO NO SOLO**

ANO DE  
REFERÊNCIA  
**2010**

Município onde está a unidade  Código Nome/UF	Nome da unidade	Tipo de unidade, segundo o município informante	Qtde. de equip. públicos usados rotineiramente na unidade de disposição							Qtde. de equip. privados usados rotineiramente na unidade de disposição							
			Trator de esteiras	Retroes- cavadeira	Pá carre- gadeira	Caminhão basculante	Caminhão pipa	Trator com rolo com- partante	Outro s	Trator de esteiras	Retroes- cavadeira	Pá carre- gadeira	Caminhão basculante	Caminhão pipa	Trator com rolo com- partante	Outros	
			unidade	unidade	unidade	unidade	unidade	unidade	unidade	unidade	unidade	unidade	unidade	unidade	unidade	unidade	
Região Sudeste		Up001	Up003	Up015	Up016	Up017	Up018	Up071	Up069	Up019	Up020	Up021	Up022	Up023	Up075	Up073	Up024
310050	Açucena/MG	LIXÃO MUNICIPAL					1							0			
350020	Adolfo/SP	ATERRO SANITARIO MUNICIPAL EM VALAS -	Aterro sanitário		1	1	1					0	0	0			
320010	Afonso Cláudio/ES	ATERRO CONTROLADO DO MUNICÍPIO DE AFO	Aterro controlado	1	1						0	0					
310070	Água Comprida/MG	ATERRO CONTROLADO	Aterro controlado	0	1	0	1				0	0	0	0			
350030	Aguai/SP	ATERRO SANITÁRIO EM VALAS	Aterro controlado		1							0					
310080	Aguanil/MG	Aterro Controlado de Aguanil	Aterro controlado		0		0					0		0			
310110	Aimorés/MG	ATERRO SANITÁRIO	Aterro sanitário	1			1			1	0			0			0
310160	Alfenas/MG	Aterro controlado Alfenas	Aterro controlado	2	1	1	2	0	1	0	0	0	0	0	0	0	0
310180	Alpercata/MG	Lixão de Alpercata	Lixão	4	1		1	1			0	0		0	0		
350090	Altair/SP	Aterro de Resíduos Solidos Domiciliares em Valas	Aterro controlado				1							0			
350110	Alto Alegre/SP	unidade de alto alegre(novo cadastro)	Aterro sanitário				1							0			
315350	Alto Jequitibá/MG	Lixão Unidade 1	Lixão				1							0			
350115	Alumínio/SP	ATERRO SANITÁRIO MUNICIPAL	Aterro sanitário	0	0		0			0	1	1		1			1
350120	Álvares Florence/SP	Prefeitura Municipal Álvares Florence	Aterro sanitário		1	1	1	1				0	0	0	0		
350130	Álvares Machado/SP	Aterro Controlado de Álvares Machado	Aterro controlado		1	1						0	0				
350150	Alvinlândia/SP	ATERRO SANITÁRIO MUNICIPAL	Aterro sanitário			1						0					
310240	Alvorada de Minas/MG	Aterro Controlado de Alvorada de Minas	Aterro controlado				1			1				0			0
350160	Americana/SP	Aterro Sanitário do Salto Grande	Aterro controlado	1		1	1	1			0		0	0	0		
350190	Amparo/SP	Aterro Sanitário Municipal de Amparo	Aterro sanitário	1		1	1	1		0	1		0	2	0		1
310260	Andradas/MG	Aterro Sanitário do Município de Andradas	Aterro sanitário	0	1		1				1	0		0			
310280	Andrelândia/MG	Aterro Controlado	Aterro controlado	0	1	0	0	0	0	0	0	0	0	0	0	0	0
350220	Angatuba/SP	Aterro sanitário de Angatuba	Aterro sanitário	0	1	0	2	0	0	0	0	0	0	0	0	0	0
330010	Angra dos Reis/RJ	Arió	Aterro controlado														
350230	Anhembi/SP	Anhembi	Aterro sanitário			1				1			0				0
350240	Anhumas/SP	PREFEITURA MUNICIPAL DE ANHUMAS	Aterro controlado		1	1	1					0	0	0			
310290	Antônio Carlos/MG	ATERRO CONTROLADO	Aterro controlado		0		1					1		0			
350260	Aparecida d'Oeste/SP	Aterro de Resíduos solidos	Aterro sanitário			1	1						0	0			
350270	Apiai/SP	Aterro Sanitário de Apiai	Aterro sanitário				1							0			
350280	Araçatuba/SP	Aterro de Araçatuba-SP	Aterro sanitário	0	0	0	0	0	0	0	0	0	0	0	0	0	0
320060	Aracruz/ES	AMBITEC	Aterro sanitário	0	0	0	0	0	0	0	2	1	2	5	2	1	2
310340	Araçuaí/MG	Aterro	Aterro controlado	1	1	2	2	2			0	1	0	0	1		
310350	Araguari/MG	Aterro Controlado	Aterro sanitário	1	1		0				0	0		1			
350310	Arandu/SP	Aterro Sanitário de Arandu	Aterro sanitário		2	0	0					0	0	0			
350315	Arapeí/SP	Aterro Controlado	Aterro controlado			1							0				
310375	Araporã/MG	Aterro Controlado de Araporã	Aterro controlado														
350335	Arco-Íris/SP	Aterro Sanitário em Valas	Aterro controlado		1					1		0					0
310420	Arcos/MG	Aterro Amâncio Alves	Aterro sanitário	0							0						
310445	Aricanduva/MG	ATERRO CONTROLADO MUNICIPAL	Aterro controlado	1	0	0	1	0	0	1	0	0	0	0	0	0	0
350400	Assis/SP	Aterro Sanitário de Rejeitos	Aterro controlado	1	2	3	4	1			0	0	0	0	0		

**TABELA Up04 - INFORMAÇÕES SOBRE A QUANTIDADE DE EQUIPAMENTOS DAS UNIDADES DE PROCESSAMENTO POR DISPOSIÇÃO NO SOLO**

ANO DE  
REFERÊNCIA  
**2010**

Município onde está a unidade  Código Nome/UF	Nome da unidade	Tipo de unidade, segundo o município informante	Qtde. de equip. públicos usados rotineiramente na unidade de disposição							Qtde. de equip. privados usados rotineiramente na unidade de disposição							
			Trator de esteiras	Retroes- cavadeira	Pá carre- gadeira	Caminhão basculante	Caminhão pipa	Trator com rolo com- partante	Outros	Trator de esteiras	Retroes- cavadeira	Pá carre- gadeira	Caminhão basculante	Caminhão pipa	Trator com rolo com- partante	Outros	
			unidade	unidade	unidade	unidade	unidade	unidade	unidade	unidade	unidade	unidade	unidade	unidade	unidade	unidade	
Região Sudeste		Up001	Up003	Up015	Up016	Up017	Up018	Up071	Up069	Up019	Up020	Up021	Up022	Up023	Up075	Up073	Up024
350440	Avanhandava/SP	Aterro Sanitário em Valas - Brasil	Aterro sanitário	0	0	1	0	0		1	0	0	0	0	0		0
320080	Baixo Guandu/ES	Unidade de Tratamento de Lixo	Aterro controlado	1	1		0	1			0	0		3	1		
350470	Balbinos/SP	BALBINOS - PREFEITURA MUNICIPAL DE BAL	Aterro sanitário		1	1	1					0	0	0			
350500	Barão de Antonina/SP	Aterro Sanitário de Barão de Antonina	Aterro sanitário														
310540	Barão de Cocais/MG	Aterro Sanitário de Barão de Cocais	Aterro sanitário	0	0						1	1					
310560	Barbacena/MG	Aterro Controlado	Aterro controlado	0	0		0				1	1		1			
350530	Barra Bonita/SP	Barra Bonita	Aterro sanitário	0	0	0	0	1	0	0	4	1	1	3	0	0	0
350535	Barra do Chapéu/SP	Aterro Sanitário - Realce	Aterro sanitário		1		2					0		0			
310570	Barra Longa/MG	Prefeitura Municipal de Barra Longa	Aterro controlado		1		1					0		0			
330040	Barra Mansa/RJ	Lixão	Lixão	0							1						
350550	Barretos/SP	Aterro Sanitário Municipal	Aterro sanitário														
350590	Batatais/SP	Aterro Sanitário Municipal	Aterro sanitário	1							0						
350600	Bauru/SP	Aterro Sanitário de Bauru	Aterro sanitário	2	0	1	3	0	0	0	2	0	0	0	0	0	0
310610	Belmiro Braga/MG	Aterro Controlado	Aterro controlado	1	1	1					0	0	0				
310620	Belo Horizonte/MG	Aterro Sanitário CTRS BR 040 - DESATIVADO	Aterro sanitário	0	0	0	0	0		0	6	3	4	6	7		1
310660	Bertópolis/MG	ATERRO MUNICIPAL	Aterro controlado							1							0
310670	Betim/MG	Aterro Sanitário	Aterro sanitário	0	0	0	0	0			4	1	1	3	2		
350640	Bilac/SP	Aterro Sanitário Municipal	Aterro sanitário		1	1	2					0	0	0			
350650	Birigui/SP	Aterro Sanitário	Aterro sanitário														
350670	Boa Esperança do Sul/SP	Boa Esperança do Sul	Aterro sanitário	1	1	1	1	1	1	1	0	0	0	0	0	0	0
350680	Bocaina/SP	aterro municipal de bocaina	Aterro controlado	1	1					1	0	0					0
350690	Bofete/SP	Aterro sanitário Municipal em valas	Aterro sanitário	1	1	1	4				0	0	0	0			
320110	Bom Jesus do Norte/ES	ATERRO MUNICIPAL	Lixão		1	1	1					0	0	0			
350715	Bom Sucesso de Itararé/SP	Aterro Sanitário Municipal	Aterro sanitário														
310825	Bonito de Minas/MG	ATERRO CONTROLADO PREFEITURA MUNICIP	Aterro controlado														
350750	Botucatu/SP	Aterro Sanitário de Botucatu	Aterro sanitário	1	1	1	2	1		1	0	0	0	0	0		0
350770	Braúna/SP	Aterro Sanitário Municipal	Aterro sanitário		1	1	1	1				0	0	0	0		
350790	Brotas/SP	Aterro Sanitário de Brotas	Aterro sanitário	0	1	1	2	1	1	1	0	0	0	0	0	0	0
310900	Brumadinho/MG	Aterro Controlado	Aterro controlado	1							0						
310910	Bueno Brandão/MG	Aterro Sítio Laranja	Aterro controlado		1		1					0		0			
310925	Bugre/MG	Aterro Controlado de Bugre	Aterro controlado		1	1	1					0	0	0			
350800	Buri/SP	ATERRO SANITÁRIO	Aterro sanitário		1							0					
350810	Buritama/SP	Aterro Sanitário	Aterro sanitário		2	2	3	1		0		0	0	0	0		0
310940	Buritzeiro/MG	Aterro Controlado Municipal	Aterro controlado	0							1						
330070	Cabo Frio/RJ	Dois Arcos Transporte e Tratamento de Resíduos	Aterro sanitário														
350840	Cabreúva/SP	aterro sanitario municipal	Aterro sanitário														
310960	Cachoeira da Prata/MG	Cprata	Aterro sanitário				1							0			
310970	Cachoeira de Minas/MG	Aterro Controlado	Aterro controlado	1	1	1	2	1			0	0	0	0	0		
350870	Caconde/SP	Aterro Sanitário de Caconde	Aterro sanitário	1						2	0						0



**TABELA Up04 - INFORMAÇÕES SOBRE A QUANTIDADE DE EQUIPAMENTOS DAS UNIDADES DE PROCESSAMENTO POR DISPOSIÇÃO NO SOLO**

ANO DE  
REFERÊNCIA  
**2010**

Município onde está a unidade	Nome da unidade	Tipo de unidade, segundo o município informante	Qtde. de equip. públicos usados rotineiramente na unidade de disposição							Qtde. de equip. privados usados rotineiramente na unidade de disposição						
			Trator de esteiras	Retroes-cavadeira	Pá carregadeira	Caminhão basculante	Caminhão pipa	Trator com rolo compactador	Outros	Trator de esteiras	Retroes-cavadeira	Pá carregadeira	Caminhão basculante	Caminhão pipa	Trator com rolo compactador	Outros
			unidade	unidade	unidade	unidade	unidade	unidade	unidade	unidade	unidade	unidade	unidade	unidade	unidade	unidade
Código	Nome/UF		Up015	Up016	Up017	Up018	Up071	Up069	Up019	Up020	Up021	Up022	Up023	Up075	Up073	Up024
<b>Região Sudeste</b>			Up001			Up003										
350880	Cafelândia/SP	Aterro Controlado de Cafelândia	1							0						
311010	Caiana/MG	Caiana														
350900	Caieiras/SP	CTR Caieiras	0	0				0	0	10	2				1	2
350925	Cajati/SP	Aterro Sanitário Municipal	1		1				2	0		0				0
350930	Cajobi/SP	PREFEITURA DO MUNICIPIO DE CAJOBI		1							0					
311060	Cambuí/MG	ATERRO CONTROLADO DE CAMBUÍ	1	1	1	3				0	0	0	0			
350950	Campinas/SP	Aterro Sanitário	0	0	0	0	0	0	0	3	1	2	6	2		3
311120	Campo Belo/MG	Aterro Sanitário de Campo Belo	1	1		1	1		1	0	0		0	0		0
311140	Campo Florido/MG	Campo Florido	1	1	0	1				0	0	1	0			
330100	Campos dos Goytacazes/RJ	Aterro Controlado do Codin	0	0		0	0			2	1		2	1		
311190	Cana Verde/MG	ATERRO CONTROLADO DE CANA VERDE			1								0			
351000	Cândido Mota/SP	Prefeitura Municipal														
330110	Cantagalo/RJ	Aterro Controlado			1	0						0	2			
351020	Capão Bonito/SP	Aterro Sanitário de Capão Bonito	0	0		0			0	1	1		1			0
311210	Caparaó/MG	Aterro Controlado		1		1			1		0		0			0
351030	Capela do Alto/SP	Aterro Sanitário Municipal e Usina de Reciclagem			1	1			1			0	0			0
311260	Capinópolis/MG	ATERRO CONTROLADO DE CAPINÓPOLIS			1								0			
311290	Caputira/MG	ATERRO CONTROLADO DE LIXO DO MUNICIPIO			1								0			
311300	Carai/MG	ATERRO CONTROLADO DE CARAI														
351060	Carapicuíba/SP	TECILIX SERVICOS URBANOS S/C LTDA						2							0	
330115	Cardoso Moreira/RJ	Lixão de Cardoso Moreira			1	1	1					0	0	0		
351070	Cardoso/SP	UNIDADE - ATERRO CONTROLADO	0	0	1					0	0	0				
320130	Cariacica/ES	Central de Tratamento de Resíduos	0	0	0	0	0	0	0	2	4	2	10	3	1	2
311370	Carlos Chagas/MG	Aterro Controlado	0	0						1	1					
311450	Camópolis de Minas/MG	ATERRO SANITÁRIO DE CARMÓPOLIS DE MIN	1	1						0	0					
311455	Cameirinho/MG	Aterro controlado da Cidade de Carneirinho/MG			1	1						0	0			
311455	Cameirinho/MG	Aterro controlado do Distr. São Seb. Do Pontal			1	1						0	0			
311455	Cameirinho/MG	Aterro controlado Estrela da Barra			1	1			1			0	0			0
311455	Cameirinho/MG	Aterro controlado Fátima do Pontal			1	1			1			0	0			0
311470	Carvalhópolis/MG	Aterro Controlado do Município de Carvalhópolis		1								0				
351080	Casa Branca/SP	Aterro Sanitário de Casa Branca			1							0				
351090	Cássia dos Coqueiros/SP	Aterro Sanitário de Cássia dos Coqueiros			1				2			0				0
320140	Castelo/ES	Lixão de Castelo			0	0						0	0			
351100	Castilho/SP	Aterro Controlado de Castilho	1		1					0		0				
351110	Catanduva/SP	Aterro CGR - Consfran	0	0	0	0	0	0	0	2	2	2	2	1	2	2
351120	Catiguá/SP	Aterro Sanitário em valas			1	1						0	0			
311547	Catuti/MG	Aterro Controlado Barreiro Branco		1		1	1					0	0	0		
311547	Catuti/MG	Aterro Controlado De Catuti		1		1	1					0	0	0		
351130	Cedral/SP	Aterro Sanitário de Cedral		2		3	1		1		0		0	0		0

**TABELA Up04 - INFORMAÇÕES SOBRE A QUANTIDADE DE EQUIPAMENTOS DAS UNIDADES DE PROCESSAMENTO POR DISPOSIÇÃO NO SOLO**

ANO DE  
REFERÊNCIA  
**2010**

Município onde está a unidade Código Nome/UF	Nome da unidade	Tipo de unidade, segundo o município informante	Qtde. de equip. públicos usados rotineiramente na unidade de disposição							Qtde. de equip. privados usados rotineiramente na unidade de disposição						
			Trator de esteiras	Retroes- cavadeira	Pá carre- gadeira	Caminhão basculante	Caminhão pipa	Trator com rolo com- natahr	Outros	Trator de esteiras	Retroes- cavadeira	Pá carre- gadeira	Caminhão basculante	Caminhão pipa	Trator com rolo com- natahr	Outros
			unidade	unidade	unidade	unidade	unidade	unidade	unidade	unidade	unidade	unidade	unidade	unidade	unidade	unidade
<b>Região Sudeste</b>	Up001	Up003	Up015	Up016	Up017	Up018	Up071	Up069	Up019	Up020	Up021	Up022	Up023	Up075	Up073	Up024
351150 Cerquillo/SP	Aterro Sanitário	Aterro sanitário	1		1	1				0		0	0			
351170 Charqueada/SP	Aterro Sanitário Municipal de Charqueadas	Aterro sanitário	1		1					0		0				
311630 Cipotânea/MG	PREFEITURA MUNICIPAL DE CIPOTANEA	Aterro controlado		1							0					
311660 Cláudio/MG	Aterro Controlado de Cláudio	Aterro controlado	0	0	0	0	0	0	0	1	1	0	0	0	0	0
320150 Colatina/ES	CETREU - Aterro Sanitário	Aterro sanitário	0	0	0	1				1	0	0	0			
351200 Colina/SP	Aterro Sanitário Municipal de Colina	Aterro sanitário	1	1	1	2	1	0	1	0	0	0	0	0	0	0
311740 Conceição de Ipanema/MG	Lixão de Conceição de Ipanema	Aterro sanitário														
311770 Conceição do Rio Verde/MG	Lixão de Conceição do Rio Verde	Lixão														
311790 Congonhal/MG	Aterro Controlado de Congonhal - Nova	Aterro controlado	0							1						
311830 Conselheiro Lafaiete/MG	Aterro Municipal de Conselheiro Lafaiete	Lixão	1	0	0	0	0	0	0	0	0	0	0	0	0	0
311840 Conselheiro Pena/MG	Aterro Controlado de Conselheiro Pena	Aterro controlado		1							0					
311850 Consolação/MG	PREFEITURA MUNICIPAL DE CONSOLAÇÃO	Aterro controlado		0		0					0		0			
311860 Contagem/MG	Aterro Sanitário Perobas	Aterro sanitário	0	0	0	0	0	0	0	2	1	1	4	2	1	1
311870 Coqueiral/MG	Aterro Controlado	Aterro controlado														
351240 Cordeirópolis/SP	Aterro Controlado do Município de Cordeirópolis	Aterro controlado		1	1						0	0				
311890 Cordisburgo/MG	Aterro Sanitário de Cordisburgo	Aterro sanitário														
311900 Cordislândia/MG	Aterro Controlado	Aterro controlado	0	1		1				1	0		0			
311930 Coromandel/MG	Aterro Controlado de Coromandel	Aterro controlado			1	1					0	0				
351260 Coronel Macedo/SP	Aterro Sanitário de Coronel Macedo	Aterro sanitário														
351270 Corumbataí/SP	Aterro Sanitário de Corumbataí	Aterro sanitário			1	1					0	0				
351320 Cristais Paulista/SP	Aterro Sanitário de Cristais Paulista	Aterro sanitário				0	1						1	0		
312050 Cristina/MG	Aterro Controlado de Cristina	Aterro controlado	0	1	0	1	0	0	1	0	0	0	1	0	0	1
351330 Cruzália/SP	Cruzália	Aterro sanitário	0	0	1	1	1	0	0	0	0	0	0	0	0	0
312090 Curvelo/MG	Prefeitura Municipal de Curvelo	Aterro controlado	1		1	1				0		0	0			
351370 Descalvado/SP	descalvado	Aterro controlado														
312140 Desterro de Entre Rios/MG	ATERRO CONTROLADO	Aterro controlado		1		1					0		0			
351385 Dirce Reis/SP	Prefeitura Municipal de Dirce Reis	Aterro sanitário			1	1					0	0				
312200 Divino/MG	ATERRO SANITÁRIO COMUNIDADE MORRO RE	Aterro sanitário		1	1	2					0	0	2			
351390 Divinolândia/SP	Aterro Sanitário II	Aterro sanitário	1							0						
312230 Divinópolis/MG	Aterro Controlado	Aterro controlado	0	0	0	0		0		1	1	1	3		0	
351400 Dobrada/SP	Aterro Sanitário em Valas	Aterro sanitário		1							0					
312290 Dona Euzébia/MG	Prefeitura Municipal de Dona Euzébia	Lixão	1	1						0	0					
312340 Doresópolis/MG	LIXÃO DE DORESÓPOLIS	Lixão			0							0				
351440 Dracena/SP	Aterro Sanitário	Aterro sanitário			1	4					0	0				
330170 Duque de Caxias/RJ	Aterro Gramacho	Aterro sanitário	0	0	0	0	0	0	0	10	3	2	15	8	1	8
312360 Elói Mendes/MG	Aterro Sanitário de Elói Mendes	Aterro sanitário	1	1	1	1	1			0	0	0	0	0		
312360 Elói Mendes/MG	Lixão Municipal	Lixão														
351495 Embaúba/SP	UNIDADE DE RECICLAGEM E COMPOSTAGEM	Aterro sanitário			1	1					0	0				
351500 Embu/SP	Aterro Sanitário	Aterro controlado	0	0	0	4				2	2	1	0			

**TABELA Up04 - INFORMAÇÕES SOBRE A QUANTIDADE DE EQUIPAMENTOS DAS UNIDADES DE PROCESSAMENTO POR DISPOSIÇÃO NO SOLO**

ANO DE  
REFERÊNCIA  
**2010**

Município onde está a unidade  Código Nome/UF	Nome da unidade	Tipo de unidade, segundo o município informante	Qtde. de equip. públicos usados rotineiramente na unidade de disposição							Qtde. de equip. privados usados rotineiramente na unidade de disposição						
			Trator de esteiras	Retroes- cavadeira	Pá carre- gadeira	Caminhão basculante	Caminhão pipa	Trator com rolo com- partante	Outro s	Trator de esteiras	Retroes- cavadeira	Pá carre- gadeira	Caminhão basculante	Caminhão pipa	Trator com rolo com- partante	Outros
			unidade	unidade	unidade	unidade	unidade	unidade	unidade	unidade	unidade	unidade	unidade	unidade	unidade	unidade
<b>Região Sudeste</b>	Up001	Up003	Up015	Up016	Up017	Up018	Up071	Up069	Up019	Up020	Up021	Up022	Up023	Up075	Up073	Up024
312380 Engenheiro Navarro/MG	LIXÃO DE ENGENHEIRO NAVARRO	Lixão														
330180 Engenheiro Paulo de Frontin/RJ	Lixão Palmeira da Serra	Lixão	4		1	1	1			0		0	0	0		
312385 Entre Folhas/MG	Aterro Controlado de Entre Folhas	Aterro controlado		1	0	2					0	1	0			
312440 Espírito Santo do Dourado/MG	Aterro Controlado de Espírito Santo do Dourado	Aterro controlado				0							0			
351519 Espírito Santo do Turvo/SP	prefeitura municipal de espirito santo do turvo	Aterro sanitário	0	1	2	1	0	0	0	0	0	0	0	1	0	0
351520 Estrela d'Oeste/SP	ATERRO SANITARIO EM VALAS	Aterro sanitário		0		0						0	0			
312510 Extrema/MG	Aterro Sanitário e Usina de Triagem	Aterro sanitário	0	0		0	1		3	1	1		1	0		0
312520 Fama/MG	Aterro Controlado de Fama	Aterro controlado		1		1						0	0			
312530 Faria Lemos/MG	ATERRO CONTROLADO DE FARIA LEMOS	Aterro controlado		1		1						0	0			
351540 Fatura/SP	ATERRO SANITÁRIO DE FATURA	Aterro sanitário		1					1			0				0
351565 Fernão/SP	Aterro Sanitário de Fernão	Aterro sanitário		0								0				
351570 Ferraz de Vasconcelos/SP	ferraz de vasconcelos	Aterro sanitário														
351590 Floreal/SP	Floreal	Aterro sanitário		1								0				
312610 Formiga/MG	Aterro Sanitário Municipal	Aterro sanitário	2		1	1				0		0	0			
312640 Fortuna de Minas/MG	ATERRO CONTROLADO	Aterro controlado			1	1						0	0			
351620 Franca/SP	Aterro Sanitário Ivan Vieira	Aterro sanitário	2	1	1	2	2	1	2	0	0	0	0	0	0	0
312650 Francisco Badaró/MG	LIXÃO DE FRANCISCO BADARÓ	Lixão														
312660 Francisco Dumont/MG	ATERRO FRANCISCO DUMONT	Aterro controlado		1		1					0		0			
312705 Fronteira dos Vales/MG	prefeitura	Aterro controlado		1								0				
312710 Frutal/MG	Aterro Sanitário do Município de Frutal	Aterro sanitário	0		0	0				1		1	1			
351650 Gabriel Monteiro/SP	Aterro Sanitário de Gabriel Monteiro	Aterro sanitário		1								0				
351660 Gália/SP	ATERRO SANITÁRIO DE GÁLIA	Aterro sanitário			1							0				
312733 Gameleiras/MG	Aterro Controlado de Gameleiras	Aterro controlado				1							0			
351680 Gastão Vidigal/SP	Gastão Vidigal	Aterro sanitário		1	1	2					0	0	0			
351690 General Salgado/SP	General Salgados	Aterro controlado			1							0				
351700 Getulina/SP	ATERRO SANITÁRIO GETULINA	Aterro sanitário														
312735 Glauclândia/MG	Aterro Controlado	Aterro controlado		1								0				
351710 Glicério/SP	Prefeitura Municipal de Glicério	Aterro sanitário		1								0				
312760 Gouveia/MG	Aterro Controlado - morro da pistola(novo cadastro)	Aterro controlado		1	1	1					0	0	0			
312770 Governador Valadares/MG	Aterro Controlado	Aterro controlado	0	0	0	0	0	0	1	1	0	1	2	0	0	0
312780 Grão Mogol/MG	Aterro Controlado	Aterro controlado	1		1					0		0				
351720 Guaiçara/SP	Complexo Ambiental - Aterro Sanitário	Aterro sanitário		1	1				1		0	0				0
351730 Guaiumbê/SP	Aterro em vala no município de guaiumbê	Aterro controlado			2							0				
312800 Guanhães/MG	Aterro Controlado	Aterro controlado	0							1						
351750 Guapiaçu/SP	aterro municipal em valas	Aterro controlado														
351760 Guapiara/SP	ATERRO SANITÁRIO MUNICIPAL DE GUAPIAR	Aterro sanitário														
351780 Guaraçai/SP	Aterro Sanitário de Guaraçai	Aterro sanitário		1	1				1		0	0			0	
312820 Guaraciaba/MG	LIXÃO MUNICIPAL DE GUARACIABA	Lixão			1	1						0	0			
351820 Guararapes/SP	Aterro Sanitário de Guararapes	Aterro sanitário														

**TABELA Up04 - INFORMAÇÕES SOBRE A QUANTIDADE DE EQUIPAMENTOS DAS UNIDADES DE PROCESSAMENTO POR DISPOSIÇÃO NO SOLO**

ANO DE  
REFERÊNCIA  
**2010**

Município onde está a unidade	Nome da unidade	Tipo de unidade, segundo o município informante	Qtde. de equip. públicos usados rotineiramente na unidade de disposição							Qtde. de equip. privados usados rotineiramente na unidade de disposição						
			Trator de esteiras	Retroes-cavadeira	Pá carregadeira	Caminhão basculante	Caminhão pipa	Trator com rolo compactador	Outros	Trator de esteiras	Retroes-cavadeira	Pá carregadeira	Caminhão basculante	Caminhão pipa	Trator com rolo compactador	Outros
			unidade	unidade	unidade	unidade	unidade	unidade	unidade	unidade	unidade	unidade	unidade	unidade	unidade	unidade
Código	Nome/UF		Up015	Up016	Up017	Up018	Up071	Up069	Up019	Up020	Up021	Up022	Up023	Up075	Up073	Up024
<b>Região Sudeste</b>			Up001			Up003										
351830	Guararema/SP	Aterro Sanitário														
351860	Guariba/SP	Aterro Sanitário em Trincadeiras de Guariba	1	0	1	1				0	0	1	0			
351870	Guarujá/SP	Aterro Sanitário Morrinhos														
351880	Guarulhos/SP	Aterro Sanitário de Guarulhos - Cabuçú	0	0	0	0	0	0	0	2	1	0	4	0	1	2
351880	Guarulhos/SP	Lixão Quitauna	0	0	0	0	0	0	0	0	0	0	0	0	0	0
351885	Guataporá/SP	ESTRE AMBIENTAL S.A.	0	0	0		0		0	3	1	1		1		2
351890	Guzolândia/SP	Prefeitura Municipal de Guzolândia		1	1	1					0	0	0			
351910	Iacanga/SP	Aterro Sanitário	0	0	1	1	0	0	0	0	0	0	0	0	0	0
312950	Ibiá/MG	ATERRO CONTROLADO DE IBIÁ	0							1						
351940	Ibirá/SP	ATERRO SANITÁRIO MUNICIPAL	1	1	1	2				0	0	0	0			
312970	Ibiraci/MG	Aterro controlado de Ibiraci														
312980	Ibirité/MG	Aterro Controlado do Município	1	1	1	1	1		1	0	0	0	0	0		0
351970	Ibiúna/SP	Aterro Sanitário Municipal de Ibiúna	0	0	0					1	1	1				
352000	Igarapu do Tietê/SP	Aterro Sanitário de Igarapu do Tietê		1		1					0		0			
313040	Ijaci/MG	Lixão	0							1						
352044	Ilha Solteira/SP	Aterro Sanitário - Ilha Solteira	1	0	0	0	0	0	0	0	0	0	0	0	0	0
352050	Indaiatuba/SP	Aterro Sanitário	0	0	0	0	0	0	0	2	1	1	3			2
313080	Ingaí/MG	Aterro Controlado de Ingaí	0	0	1	2				1	1	0	0			
313110	Inimutaba/MG	Lixão de Inimutaba			1							0				
352080	Inúbia Paulista/SP	Aterro Sanitário de Inúbia Paulista	1		1				1	0		0				0
313115	Ipaba/MG	Lixão de Ipaba			1							0				
352100	Iperó/SP	Aterro Iperó														
352100	Iperó/SP	CGA - Proactiva	0	0	0	0	0	0	0	3	1	1	3	2		3
352140	Iracemópolis/SP	Aterro Sanitário Municipal de Iracemópolis	0							1						
352150	Irapuã/SP	Aterro Sanitário de Municipal de Irapuã			1							0				
352170	Itaberá/SP	itaberá			1	1						0	0			
313170	Itabira/MG	Aterro Controlado	1	0	0	0	0	0	0	0	0	0	0	0	0	0
313190	Itabirito/MG	Aterro Sanitário	0	0	0	0	0	0		1	1	1	1	1		
330200	Itaguaí/RJ	Prefeitura municipal de Itaguaí														
313220	Itaguara/MG	Lixão de Itaguara			1	3						0	0			
352180	Itaí/SP	ATERRO SANITÁRIO EM VALAS DO MUNICÍPIO	0	1	0	3	0	0	0	0	0	0	0	0	0	0
313230	Itaipé/MG	ATERRO SANITARIO	0	0	2	0				0	0	1	0			
313240	Itajubá/MG	Aterro Controlado do Município de Itajubá	0	0		0				1	1		2			
313250	Itamarandiba/MG	Aterro Controlado de Itamarandiba				4							0			
313300	Itamonte/MG	Depósito de Lixo	0	1	1	1	1	0	0	1	0	0	0	0	0	0
313310	Itanhandu/MG	USINA DE COMPOSTAGEM E RECICLAGEM - U	0	1		2				1	0		0			
313330	Itaobim/MG	Aterro Sanitário Controlado de Itaobim	1							0						
330210	Itaocara/RJ	Lixão		1								0				
313350	Itapeçerica/MG	ITAPECERICA														

**TABELA Up04 - INFORMAÇÕES SOBRE A QUANTIDADE DE EQUIPAMENTOS DAS UNIDADES DE PROCESSAMENTO POR DISPOSIÇÃO NO SOLO**

ANO DE  
REFERÊNCIA  
**2010**

Município onde está a unidade	Nome da unidade	Tipo de unidade, segundo o município informante	Qtde. de equip. públicos usados rotineiramente na unidade de disposição							Qtde. de equip. privados usados rotineiramente na unidade de disposição						
			Trator de esteiras	Retrocavadeira	Pá carregadeira	Caminhão basculante	Caminhão pipa	Trator com rolo compactador	Outros	Trator de esteiras	Retrocavadeira	Pá carregadeira	Caminhão basculante	Caminhão pipa	Trator com rolo compactador	Outros
			unidade	unidade	unidade	unidade	unidade	unidade	unidade	unidade	unidade	unidade	unidade	unidade	unidade	unidade
Código	Nome/UF		Up015	Up016	Up017	Up018	Up071	Up069	Up019	Up020	Up021	Up022	Up023	Up075	Up073	Up024
<b>Região Sudeste</b>			Up001			Up003										
352230	Itapetininga/SP	Aterro Controlado de Itapetininga	Aterro controlado	0	0		0	0			1	1		1		
352240	Itapeva/SP	UPRS PILAO DAGUA	Aterro controlado	1	1	1	1			0	0	0	0			
352250	Itapevi/SP	ESTRE - EMPRESA DE SANEAMENTO E TRAT	Aterro controlado													
352260	Itapira/SP	Aterro Sanitário de Itapira	Aterro sanitário	0	0	0	0			1	1	1	1			
352265	Itapirapuã Paulista/SP	Aterro Sanitário de Itapirapuã Paulista	Aterro sanitário	0	1	0	0	0	0	0	0	0	0	0	0	0
352270	Itápolis/SP	Aterro Sanitário do Município de Itápolis	Aterro controlado	0	0	1	0	0	0	0	0	0	0	0	0	0
352300	Itapura/SP	Aterro Sanitário de Itapura	Aterro sanitário	0	0	2	3	1	0	0	0	0	0	0	0	0
352310	Itaquacetuba/SP	Aterro Sanitário - PAJOAN	Aterro sanitário	0	0	0	0	0	0	4	1	2	10	1	1	5
352320	Itararé/SP	Lixão de Itararé	Lixão	0						1						
352330	Itariri/SP	LIXÃO MUNICIPAL DE ITARIRI	Lixão	1		1	2			0		0	0			
352340	Itatiba/SP	Aterro Sanitário Municipal de Itatiba	Aterro sanitário	2	1	1	1			0	0	0	0			
313380	Itaúna/MG	ATERRO SANITÁRIO MUNICIPAL	Aterro sanitário	0	0	0	0	0		1	1	1	2	1		
352360	Itirapina/SP	Aterro Sanitário de Itirapina	Aterro sanitário													
352390	Itu/SP	Aterro Sanitário de Itu	Aterro sanitário	0	0	0	0	0	0	0	2	0	2	1	0	2
313420	Ituiutaba/MG	Aterro Sanitário	Aterro controlado	1		1	1	1		0		0	0	0		
313440	Iturama/MG	ATERRO CONTROLADO DE ITURAMA	Aterro controlado				0			0			1			4
313450	Itutinga/MG	ATERRO CONTROLADO MUNICIPAL DE ITUTIN	Aterro controlado	0	0	1	1	0	0	1	1	0	0	0	0	0
352420	Jaborandi/SP	ATERRO SANITÁRIO MUNICIPAL DE JABORAN	Aterro sanitário	0	0	1	2	1	0	0	0	0	0	0	0	0
352430	Jaboticabal/SP	Aterro Sanitário de Jaboticabal	Aterro sanitário	0	0		0			0	2	1	1			2
352440	Jacareí/SP	Aterro sanitário	Aterro sanitário	0	0	0	0			1	1	1	2			
313470	Jacinto/MG	ATERRO CONTROLADO MUNICIPAL DE JACINT	Aterro controlado	0			1			1			0			
352480	Jales/SP	Aterro Sanitário	Aterro sanitário	0	0		0			1	1		3			
330227	Japeri/RJ	Vazadouro de resíduos sólidos urbanos	Aterro controlado	0			2			2	1		0			0
352510	Jardinópolis/SP	CGR-Jardinópolis Centro de Gerenciamento de Resi	Aterro sanitário	0						1						
352530	Jaú/SP	Prefeitura Municipal de Jahu - Secretaria de Meio	Aterro controlado	0	0	0	4			1	1	1	5			
313540	Jeceaba/MG	Aterro Controlado Municipal	Aterro controlado		0		1				1		0			
313550	Jequeri/MG	ATERRO CONTROLADO DE JEQUERI	Aterro controlado				1						0			
313610	Joanésia/MG	Aterro Controlado de Joanésia	Aterro controlado		1	1	1				0	0	0			
313620	João Monlevade/MG	Consortio Publico de Gestão de Residuos Sólidos	Aterro sanitário													
352560	João Ramalho/SP	ATERRO SANITÁRIO DE JOÃO RAMALHO	Aterro sanitário			1	1					0	0			
313655	José Raydan/MG	ATERRO CONTROLADO DE JOSÉ RAYDAN	Aterro controlado		1						0					
313670	Juiz de Fora/MG	Aterro Sanitário	Aterro sanitário	0	0	0	0	0	0	3	2	1	4	3	1	1
313670	Juiz de Fora/MG	Aterro Sanitário (CTR)	Aterro sanitário	0	0	0	0	0	0	3	2	1	4	3	1	1
352580	Júlio Mesquita/SP	ATERRO SANITÁRIO DE JÚLIO MESQUITA	Aterro sanitário													
352610	Juquiá/SP	Vazadouro Municipal	Aterro controlado	0	1	1	2	0	0	1	1	0	0	0	0	0
313760	Lagoa Santa/MG	ATERRO CONTROLADO	Aterro controlado	0	0	0			0	1	1	1			1	
313780	Lambari/MG	Aterro Controlado Municipal de Lambari	Aterro controlado	1	0					0	1					
352660	Lavrinhas/SP	Vale Soluções Ambientais LTDA	Aterro sanitário	0	0	0	0	0	0	0	1	1	2	1		1
313835	Leme do Prado/MG	ATERRO CONTROLADO	Aterro controlado		2		2			2		0	0			0

**TABELA Up04 - INFORMAÇÕES SOBRE A QUANTIDADE DE EQUIPAMENTOS DAS UNIDADES DE PROCESSAMENTO POR DISPOSIÇÃO NO SOLO**

ANO DE  
REFERÊNCIA  
**2010**

Município onde está a unidade	Nome da unidade	Tipo de unidade, segundo o município informante	Qtde. de equip. públicos usados rotineiramente na unidade de disposição							Qtde. de equip. privados usados rotineiramente na unidade de disposição								
			Trator de esteiras	Retrocavadeira	Pá carregadeira	Caminhão basculante	Caminhão pipa	Trator com rolo compactador	Outros	Trator de esteiras	Retrocavadeira	Pá carregadeira	Caminhão basculante	Caminhão pipa	Trator com rolo compactador	Outros		
			unidade	unidade	unidade	unidade	unidade	unidade	unidade	unidade	unidade	unidade	unidade	unidade	unidade	unidade		
Código	Nome/UF		Up001	Up003	Up015	Up016	Up017	Up018	Up071	Up069	Up019	Up020	Up021	Up022	Up023	Up075	Up073	Up024
<b>Região Sudeste</b>																		
352680	Lençóis Paulista/SP	Usina de Reciclagem e Compostagem de Lixo de Le	Aterro controlado		1	1	1	2			1	0	0	0	0			0
313862	Limeira do Oeste/MG	ATERRO CONTROLADO DE LIMEIRA DO OESTE	Aterro controlado															
352690	Limeira/SP	Aterro Sanitário	Aterro sanitário		2	1		0				2	0		2			
352710	Lins/SP	Aterro Sanitário	Aterro sanitário		0		0	0	0		0	2		1	2	1		1
313865	Lontra/MG	ATERRO CONTROLADO DE LONTRA	Aterro controlado				1	1						0	0			
352725	Lourdes/SP	Aterro Sanitário Municipal de Lourdes	Aterro sanitário		1	1	1	1	1			0	0	0	0	0		
352740	Lucélia/SP	Prefeitura Municipal de Lucélia	Aterro sanitário		1							0						
352750	Lucianópolis/SP	Aterro Sanitário de Lucianópolis - SP	Aterro sanitário			1	1	1					0	0	0			
352760	Luís Antônio/SP	ATERRO SANITÁRIO LUÍS ANTÔNIO	Aterro sanitário		0	0						0	0					
313868	Luislândia/MG	Lixão	Lixão			0	0	0					0	1	2			
313880	Luz/MG	ATERRO CONTROLADO MUNICIPAL DE LUZ	Aterro controlado		0							1						
330240	Macaé/RJ	Secretaria Municipal de Serviços Públicos	Aterro sanitário		0	0	0	0	0	0	0	2	1	1	3	2	1	2
352800	Macatuba/SP	aterro sanitário em valas	Aterro sanitário				1				2			0				0
352810	Macaubal/SP	Aterro Sanitário SAEMA	Aterro sanitário					2							0			
330245	Macuco/RJ	ATERRO SANITÁRIO	Aterro controlado															
352830	Magda/SP	ATERRO SANITÁRIO DE MAGDA	Aterro sanitário			1	1						0	0				
352860	Manduri/SP	ATERRO CONTROLADO DE MANDURI	Aterro controlado				1							0				
313930	Manga/MG	Área de Disposição Final de Resíduos Sólidos	Lixão				1							0				
313960	Mantena/MG	ATERRO CONTROLADO MUNICIPAL DE MANTE	Aterro controlado		1	1	1	3	2	4	1	0	0	0	0	0	0	0
352870	Marabá Paulista/SP	Aterro Controlado de Marabá Paulista	Aterro controlado				1	1	1				0	0	0			
352880	Maracá/SP	Aterro Sanitário de Maracá	Aterro controlado		0	0	0	0				0	0	0	0			
313990	Maria da Fé/MG	Aterro Sanitário Municipal de Maria da Fé	Aterro sanitário															
314000	Mariana/MG	Aterro Sanitário de Mariana	Aterro sanitário		0			0	0		0	1			1	1		1
330270	Maricá/RJ	PREFEITURA MUNICIPAL DE MARICA	Aterro controlado		0	0	0	0				1	1	1	2			
320335	Marilândia/ES	ATERRO CONTROLADO DE MARILÂNDIA	Aterro controlado		0	0	1	1	0	0	0	0	0	0	0	0	0	0
352900	Marília/SP	MII	Aterro controlado		0	0		0	1		0	2	1		2	0		1
352920	Martinópolis/SP	Aterro Controlado em Valas	Aterro controlado		0	0	1	1	0	0	1	0	0	0	0	0	0	0
352930	Matão/SP	Aterro Sanitário - Construtora Bema Ltda	Aterro sanitário		0	0	0	0				1	1	1	1			
352940	Mauá/SP	LARA Central de Trat. Resíduos	Aterro sanitário		0	0	0	0	0	0	0	1	0	0	39	0	0	0
314140	Medina/MG	Lixão Municipal de Medina	Lixão					2							1			
330280	Mendes/RJ	Aterro Municipal	Aterro controlado		0							0						
352960	Meridiano/SP	Aterro Sanitário em Valas (Propost eng. ambiental)	Aterro sanitário				1	2	1		2			0	0	0		0
352970	Miguelópolis/SP	Aterro Sanitário	Aterro sanitário			1	1	2					0	0	0			
314190	Minduri/MG	Aterro Controlado de Minduri	Aterro controlado				1							0				
353000	Mira Estrela/SP	Aterro Saitário	Aterro controlado								1		0	0	0			0
353010	Mirandópolis/SP	Aterro Sanitário de Mirandópolis	Aterro sanitário		0		0	0					0	0	0			
353030	Mirassol/SP	Aterro Sanitário de Mirassol	Aterro sanitário		0							1						
353040	Mirassolândia/SP	Aterro Sanitário de Mirassolândia	Aterro sanitário			1	1	1					0	0	0			
353070	Mogi Guaçu/SP	Aterro Sanitário Municipal	Aterro sanitário															

**TABELA Up04 - INFORMAÇÕES SOBRE A QUANTIDADE DE EQUIPAMENTOS DAS UNIDADES DE PROCESSAMENTO POR DISPOSIÇÃO NO SOLO**

ANO DE  
REFERÊNCIA  
**2010**

Município onde está a unidade  Código Nome/UF	Nome da unidade	Tipo de unidade, segundo o município informante	Qtde. de equip. públicos usados rotineiramente na unidade de disposição							Qtde. de equip. privados usados rotineiramente na unidade de disposição						
			Trator de esteiras	Retroes- cavadeira	Pá carre- gadeira	Caminhão basculante	Caminhão pipa	Trator com rolo com- natahr	Outros	Trator de esteiras	Retroes- cavadeira	Pá carre- gadeira	Caminhão basculante	Caminhão pipa	Trator com rolo com- natahr	Outros
			unidade	unidade	unidade	unidade	unidade	unidade	unidade	unidade	unidade	unidade	unidade	unidade	unidade	unidade
<b>Região Sudeste</b>	Up001	Up003	Up015	Up016	Up017	Up018	Up071	Up069	Up019	Up020	Up021	Up022	Up023	Up075	Up073	Up024
353110 Mongaguá/SP	Sítio das Neves	Aterro sanitário	0	0	0	0		0		5	5	5	50		5	
314270 Montalvânia/MG	Lixão de Montalvânia	Lixão	1		1	1				0		0	0			
320350 Montanha/ES	Aterro Sanitário	Aterro sanitário			1				1			0				0
314310 Monte Carmelo/MG	ATERRO SANITARIO DE MONTE CARMELO	Aterro sanitário	0							1						
353160 Monte Castelo/SP	Monte Castelo	Aterro sanitário		1		1						0	0			
314320 Monte Santo de Minas/MG	Monte Santo de Minas	Aterro controlado	1							0						
314340 Monte Sião/MG	Aterro Controlado de Monte Sião	Aterro controlado	0	0	1	2	0	0	0	0	0	0	0	0	0	0
314330 Montes Claros/MG	Aterro Municipal	Aterro controlado	0	0	0	0	0			2	1	1	3	1		
314350 Morada Nova de Minas/MG	ATERRO CONTROLADO	Lixão	1	1					2	0	0					0
314360 Morro da Garça/MG	ATERRO DE MORRO DA GARÇA	Aterro controlado	1	1	1	1				0	0	0	0			
353205 Motuca/SP	Aterro Sanitário de Motuca	Aterro sanitário	0	1	1	1		0	0	0	0	0	0		0	0
314390 Muriaé/MG	Aterro Controlado de Muriaé	Aterro controlado	0	0	0	0	1	0	0	2	1	0	0	0	0	1
314410 Muzambinho/MG	Aterro Controlado de Muzambinho	Aterro controlado			0	0			1		1	1				0
353215 Nantes/SP	ATERRO SANITARIO	Aterro sanitário	0	1	1	1	1		2	1	0	0	0	0		0
353220 Naranjiba/SP	Aterro controlado em valas	Aterro controlado		1	1						0	0				
314460 Nepomuceno/MG	ATERRO CONTROLADO DE NEPOMUCENO	Aterro controlado	1	1	1	1				0	0	0	0			
353260 Nhandeara/SP	ATERRO SANITARIO EM VALAS	Aterro sanitário			1							0				
330330 Niterói/RJ	Aterro Controlado do Morro do Céu	Aterro controlado	0	0	0	0	0	0	0	4	2	1	6	2	1	3
353280 Nova Aliança/SP	ATERRO SANITÁRIO DE NOVA ALIANÇA	Aterro sanitário														
314467 Nova Belém/MG	LIXÃO DE NOVA BELÉM	Lixão							1							0
353282 Nova Campina/SP	Prefeitura Municipal de Nova Campina	Aterro sanitário		1		1					0		0			
353284 Nova Canaã Paulista/SP	Prefeitura Municipal	Aterro sanitário		0	0	0					0	0	0			
353286 Nova Castilho/SP	ATERRO CONTROLADO DE NOVA CASTILHO	Aterro controlado							2							0
330340 Nova Friburgo/RJ	Aterro Controlado	Aterro controlado	0	0		0	0	0	0	3	1		3	1	1	1
330350 Nova Iguaçu/RJ	CTR - Nova Iguaçu	Aterro sanitário	0	0	0	0		0	0	5	1	1	10		1	3
314480 Nova Lima/MG	Aterro de Inertes	Aterro controlado		0				0			1			1		
353330 Nova Luzitânia/SP	Deposito residuos solidos nova luzitania	Aterro sanitário			1	2	1					0	0	0		
314530 Novo Cruzeiro/MG	PREFEITURA MUNICIPAL DE NOVO CRUZEIRO	Lixão	0	1	1	2	0	0	0	1	0	0	1	1	0	0
314550 Olímpio Noronha/MG	Lixão	Lixão		0	0	0					0	0	0			
353400 Onda Verde/SP	ATERRO SANITÁRIO EM VALAS.	Aterro sanitário	1	1	1	1	1			0	0	0	0	0		
314587 Orizânia/MG	Orizânia	Aterro controlado		1							0					
353440 Osasco/SP	Osasco	Aterro controlado														
353470 Ourinhos/SP	Aterro Controlado de Ourinhos	Aterro controlado														
314590 Ouro Branco/MG	LIXÃO	Lixão	0							1						
314600 Ouro Fino/MG	Aterro Controlado de Ouro Fino	Aterro controlado							0							0
314610 Ouro Preto/MG	Aterro controlado de Ouro Preto	Aterro controlado	0	0		0				1	1		1			
353475 Ouroeste/SP	ATERRO CONTROLADO EM VALAS	Aterro controlado	1	1	1	1				0	0	0	0			
353490 Pacaembu/SP	ATERRO CONTROLADO DE PACAEMBU	Aterro controlado		1	1	1					0	0	0			
314655 Pai Pedro/MG	Lixão controlado do município de Pai Pedro	Lixão		1		1					0		0			

**TABELA Up04 - INFORMAÇÕES SOBRE A QUANTIDADE DE EQUIPAMENTOS DAS UNIDADES DE PROCESSAMENTO POR DISPOSIÇÃO NO SOLO**

ANO DE  
REFERÊNCIA  
**2010**

Município onde está a unidade  Código Nome/UF	Nome da unidade	Tipo de unidade, segundo o município informante	Qtde. de equip. públicos usados rotineiramente na unidade de disposição							Qtde. de equip. privados usados rotineiramente na unidade de disposição							
			Trator de esteiras	Retroes- cavadeira	Pá carre- gadeira	Caminhão basculante	Caminhão pipa	Trator com rolo com- partador	Outros	Trator de esteiras	Retroes- cavadeira	Pá carre- gadeira	Caminhão basculante	Caminhão pipa	Trator com rolo com- partador	Outros	
			unidade	unidade	unidade	unidade	unidade	unidade	unidade	unidade	unidade	unidade	unidade	unidade	unidade	unidade	
Região Sudeste		Up001	Up003	Up015	Up016	Up017	Up018	Up071	Up069	Up019	Up020	Up021	Up022	Up023	Up075	Up073	Up024
314650 Pains/MG	Aterro Sanitário de Pains	Aterro sanitário	1	1	0	1	1	0	0	0	0	0	0	0	0	0	0
353530 Palmital/SP	Aterro Sanitário	Aterro sanitário															
353540 Panorama/SP	ATERRO SANITÁRIO DE PANORAMA	Aterro sanitário															
314700 Paracatu/MG	Aterro Controlado de Paracatu	Aterro controlado	1	0	0	1	1	0	0	1	1	0	0	0	0	0	0
353550 Paraguaçu Paulista/SP	Aterro Controlado em Vala	Aterro controlado			1	0			0			0	1				1
353560 Paraibuna/SP	Aterro Controlado de Paraibuna	Aterro controlado	2								0						
314730 Paraisópolis/MG	Aterro Controlado de Paraisópolis	Aterro controlado	0							1	1						0
353590 Paranapuã/SP	Lixão de Paranapuã	Lixão	0	1	1	1	0	0	0	0	0	0	0	0	0	0	0
353625 Parisi/SP	Aterro Sanitário Parisi	Aterro sanitário				1						0					
314750 Passabém/MG	ATERRO CONTROLADO	Aterro controlado			1	1				1		0					0
314790 Passos/MG	Aterro Controlado Municipal	Aterro controlado	0	1	0	0					1	0	1	2			
314800 Patos de Minas/MG	Aterro Sanitário de Patos de Minas	Aterro sanitário	0	0	0	0	0	0	0	1	1	1	1	1	1	0	0
353640 Paulicéia/SP	ATERRO MUNICIPAL DE PAULICÉIA	Aterro sanitário			0	1	1					1	0	0			
353650 Paulínia/SP	Aterro Sanitário de Paulínia - Estre	Aterro sanitário															
314840 Paulistas/MG	PREFEITURA MUNICIPAL DE PAULISTAS	Aterro controlado				0							0				
353660 Paulo de Faria/SP	Aterro sanitário	Aterro sanitário				1							0				
314850 Pavão/MG	PAVÃO	Aterro controlado		1		1						0		0			
353670 Pedemeiras/SP	Prefeitura Municipal de Pederneiras	Aterro controlado	1	0	1	1	0	0	1	0	0	0	0	0	0	0	0
314890 Pedra do Indaiaí/MG	Aterro Controlado de Pedra do Indaiaí	Aterro controlado				1	4					0	0				
314900 Pedra Dourada/MG	Aterro Controlado de Pedra Dourada	Aterro controlado	1		1	1					0		0	0			
353690 Pedranópolis/SP	ATERRO SANITÁRIO DE PEDRANÓPOLIS-SP	Aterro sanitário				1							0				
353710 Pedreira/SP	Aterro Sanitário do Município de Pedreira	Aterro sanitário	0		0	0					1		1				
353715 Pedrinhas Paulista/SP	Aterro Controlado de Pedrinhas Paulista	Aterro controlado	1		1	1	1	1	1	0		0	0	0	0		0
353730 Penápolis/SP	Aterro Sanitário	Aterro sanitário															
314950 Pequeri/MG	Aterro Controlado	Aterro controlado															
353740 Pereira Barreto/SP	Aterro Sanitário de Pereira Barreto	Aterro sanitário	1		1	2				1	0		0	0			0
353760 Peruíbe/SP	Aterro Controlado JARDIM MARCIA II	Aterro controlado	0	1	1	1				2	1	0	0	0			1
315000 Pescador/MG	ATERRO SANITÁRIO DA CIDADE DE PESCADO	Aterro controlado			1	1				1		0	0	0			0
330390 Petrópolis/RJ	Duarte da Silva e Pedr	Aterro controlado	2	1	0	1		2		2	2	1	2	0	0		0
353770 Piacatu/SP	Aterro Sanitário	Aterro sanitário			1								0				
315015 Piedade de Caratinga/MG	Aterro Controlado	Aterro controlado			0	0							1	1			
353780 Piedade/SP	Aterro Sanitário Municipal	Aterro sanitário	0								0						
353790 Pilar do Sul/SP	ATERRO SANITÁRIO DE PILAR DO SUL	Aterro sanitário			1							0					
315050 Pimenta/MG	ATERRO CONTROLADO DE PIMENTA	Aterro controlado	0								1						
353800 Pindamonhangaba/SP	Aterro Controlado	Aterro controlado	0		0	0					1		2	2			
353870 Piracicaba/SP	Aterro Piracicaba	Aterro sanitário															
330400 Pirai/RJ	ATERRO SANITÁRIO DE PIRAI	Aterro sanitário	1	1		3					0	0		0			
353880 Piraju/SP	DEOSP - Piraju	Aterro controlado	1	1							0	0					
315070 Pirajuba/MG	Usina de Triagem, Compost. e Dest. Final de RS Ur	Lixão	0								1						



**TABELA Up04 - INFORMAÇÕES SOBRE A QUANTIDADE DE EQUIPAMENTOS DAS UNIDADES DE PROCESSAMENTO POR DISPOSIÇÃO NO SOLO**

ANO DE  
REFERÊNCIA  
**2010**

Município onde está a unidade	Nome da unidade	Tipo de unidade, segundo o município informante	Qtde. de equip. públicos usados rotineiramente na unidade de disposição							Qtde. de equip. privados usados rotineiramente na unidade de disposição								
			Trator de esteiras	Retrocavadeira	Pá carregadeira	Caminhão basculante	Caminhão pipa	Trator com rolo compactador	Outros	Trator de esteiras	Retrocavadeira	Pá carregadeira	Caminhão basculante	Caminhão pipa	Trator com rolo compactador	Outros		
			unidade	unidade	unidade	unidade	unidade	unidade	unidade	unidade	unidade	unidade	unidade	unidade	unidade	unidade		
Código	Nome/UF		Up001	Up003	Up015	Up016	Up017	Up018	Up071	Up069	Up019	Up020	Up021	Up022	Up023	Up075	Up073	Up024
<b>Região Sudeste</b>																		
353900	Pirangi/SP	Aterro Controlado de Pirangi				1	1	1				1		0	0	0		0
315120	Pirapora/MG	Aterro Sanitário de Pirapora			0			1	2			1		0	0			
353950	Pitangueiras/SP	CGR - Guataparã																
315180	Poços de Caldas/MG	Aterro Controlado			1	1	1	1				1	0	0	0			
315200	Pompéu/MG	SECRETARIA MUNICIPAL DE MEIO AMBIENTE			1			1	3			0		0	0			
354010	Pongai/SP	PREFEITURA MUNICIPAL DE PONGAI				1	0	0			1		0	0	0			0
320425	Ponto Belo/ES	PONTO BELO MUNICIPIO			0	1		1	0	0	0	1	0		0	1	0	0
315217	Ponto dos Volantes/MG	Lixão							0						2			
354040	Populina/SP	Populina			0	1	1	1	0	0	0	0	0	0	0	0	0	0
354070	Porto Ferreira/SP	Aterro Sanitário de Porto Ferreira																
315250	Pouso Alegre/MG	Aterro Sanitário de Pouso Alegre			1	1	1	2	1		2	0	0	0	0	0	0	0
354085	Pracinha/SP	Aterro Sanitário de Pracinha					1	2					0	0				
315280	Prata/MG	Aterro Controlado de Prata			0		1	4				1		0	0			
354110	Presidente Alves/SP	Aterro Sanitário em Valas de Presidente Alves					1	1	1				0	0	0			
315310	Presidente Bernardes/MG	Depósito de Lixo de Presidente Bernardes/MG			1		1	1				0		0	0			
354130	Presidente Epitácio/SP	Aterro Sanitário em sistema de valas					1						0					
354140	Presidente Prudente/SP	Lixão																
354150	Presidente Venceslau/SP	aterro sanitário			1			2			1	0			0			0
354170	Quatá/SP	ATERRO CONTROLADO DE QUATÁ				1	1						0	0				
354200	Quintana/SP	ATERRO SANITARIO			1	1	1	1				0	0	0	0			
354210	Rafard/SP	Rafard			1	1	1	1	0	1	0	0	0	0	0	0	0	0
354230	Redenção da Serra/SP	Aterro Sanitário de Redenção da Serra				1	1	0				0	0	0				
354250	Reginópolis/SP	Aterro Controlado de Reginópolis					1	2					0	0				
315420	Resende Costa/MG	Aterro Controlado de Resende Costa			1	1						0	0					
315430	Resplendor/MG	ATERRO SANITARIO COMPARTILHADO ENTRE			1	1		2		1		0	0		0			0
315440	Ressaquinha/MG	Aterro controlado					1	1					0	0				
354280	Ribeira/SP	Aterro Sanitário de Ribeira																
354310	Ribeirão Corrente/SP	aterro sanitário em vala																
354325	Ribeirão Grande/SP	Aterro Sanitário Estrada Ferreira dos matos					1						0					
354330	Ribeirão Pires/SP	LARA Central de Tratamento de Resíduos Ltda			0			0				12			4			
354340	Ribeirão Preto/SP	Aterro Sanitário Municipal																
354370	Rincão/SP	Aterro Sanitário de Rincão					1	1					0	0				
320435	Rio Bananal/ES	Rio Bananal			0	1	1	1	0	0	0	0	0	0	0	0	0	0
330430	Rio Bonito/RJ	Aterro Sanitário Municipal			0	0		0				1	1		1			
354390	Rio Claro/SP	Aterro Sanitário Municipal de Rio Claro SP			0	1	0	0	0	0	0	2	0	1	3	1	1	1
330455	Rio de Janeiro/RJ	CTR Gericinó			0	0	0	0			0	3	1	1	2			3
315510	Rio do Prado/MG	ATERRO CONTROLADO DO RIO DO PRADO					1	1					0		0			
315530	Rio Manso/MG	Rio Manso			0	1	1	1	0	0	0	0	0	0	0	0	0	0
320440	Rio Novo do Sul/ES	LIXÃO DE RIO NOVO DO SUL			1	1	2	4				0	0	0	0			

**TABELA Up04 - INFORMAÇÕES SOBRE A QUANTIDADE DE EQUIPAMENTOS DAS UNIDADES DE PROCESSAMENTO POR DISPOSIÇÃO NO SOLO**

ANO DE  
REFERÊNCIA  
**2010**

Município onde está a unidade	Nome da unidade	Tipo de unidade, segundo o município informante	Qtde. de equip. públicos usados rotineiramente na unidade de disposição							Qtde. de equip. privados usados rotineiramente na unidade de disposição						
			Trator de esteiras	Retroscavadeira	Pá carregadeira	Caminhão basculante	Caminhão pipa	Trator com rolo compactador	Outros	Trator de esteiras	Retroscavadeira	Pá carregadeira	Caminhão basculante	Caminhão pipa	Trator com rolo compactador	Outros
			unidade	unidade	unidade	unidade	unidade	unidade	unidade	unidade	unidade	unidade	unidade	unidade	unidade	unidade
Código	Nome/UF		Up015	Up016	Up017	Up018	Up071	Up069	Up019	Up020	Up021	Up022	Up023	Up075	Up073	Up024
<b>Região Sudeste</b>			Up001			Up003										
315590	Rio Preto/MG	Aterro sanitário de Rio Preto - MG	Aterro controlado													
354420	Riolândia/SP	Aterro Sanitário em valas	Aterro sanitário			1						0				
354350	Riversul/SP	ATERRO SANITÁRIO DE PADILHA	Aterro sanitário													
315620	Rochedo de Minas/MG	ATERRO SANITÁRIO DE ROCHEDO DE MINAS	Aterro sanitário													
354450	Rubinéia/SP	Aterro Controlado	Aterro controlado	1	1						0	0				
315670	Sabará/MG	Centro de Disposição de Resíduos - Macaúbas	Aterro sanitário	0	0	0	0	0	0	0	8	1	1	5	2	1
354470	Sagres/SP	Aterro Sanitário	Aterro sanitário	0	0	1	2	0	0	0	0	0	0	0	0	0
315700	Salinas/MG	Aterro controlado	Aterro controlado													
315710	Salto da Divisa/MG	PREFEITURA MUNICIPAL	Lixão	1	1						0	0				
354530	Salto de Pirapora/SP	Aterro Sanitário	Aterro controlado		1	1	1				0	0	0			
354540	Salto Grande/SP	Aterro Controlado de Salto Grande	Aterro controlado													
354520	Salto/SP	Aterro Sanitário	Aterro sanitário	0	0	0	0				0	0	0	0		
354580	Santa Bárbara d'Oeste/SP	Aterro Sanitário Municipal de Santa Bárbara d'Oeste	Aterro controlado	0	0	0	0	0	0	1	1	1	0	1	0	1
315720	Santa Bárbara/MG	Aterro Sanitário de Santa Bárbara	Aterro controlado													
354600	Santa Branca/SP	aterro sanitário	Aterro sanitário		1		2				0		0			
354610	Santa Clara d'Oeste/SP	Aterro de Resíduos Sólidos	Aterro sanitário		1	1	2				0	0	0			
354650	Santa Ernestina/SP	Santa Ernestina	Aterro sanitário		1		0				0		0			
354680	Santa Isabel/SP	Anaconda Ambiental	Aterro controlado	0		0			0	0	2		1			1
354690	Santa Lúcia/SP	Aterro Sanitário	Aterro sanitário		1	0	1	0	0	0		0	0	0	0	1
315780	Santa Luzia/MG	ATERRO CONTROLADO	Aterro controlado			0	0	0		1		1	2	1		
354700	Santa Maria da Serra/SP	ATERRO SANITÁRIO DE SANTA MARIA DA SE	Aterro sanitário	0	0	1	1	0	0	0	0	0	0	0	0	0
330460	Santa Maria Madalena/RJ	MTR - Madalena Tratamento de Resíduos Urbanos	Aterro sanitário	0	0					0	3	2				2
354710	Santa Mercedes/SP	Aterro Controlado	Aterro controlado			1	1						0	0		
354750	Santa Rita do Passa Quatro/SP	Aterro Sanitário de Santa Rita do Passa Quatro	Aterro sanitário													
315960	Santa Rita do Sapucaí/MG	Aterro controlado municipal de resíduos urbanos	Aterro controlado	0	0		0			0	0		0			
315980	Santa Vitória/MG	ATERRO CONTROLADO DE SANTA VITÓRIA	Aterro controlado	0						1						
354720	Santana da Ponte Preta/SP	ATERRO SANITÁRIO	Aterro sanitário			1	1					0	0			
354730	Santana de Parnaíba/SP	ATERRO TECILIX SERVIÇOS URBANOS LTDA	Aterro sanitário													
315870	Santana do Garambéu/MG	Aterro Sanitário Santana do Garambéu	Aterro controlado							0						1
354770	Santo Anastácio/SP	Aterro Sanitário de Santo Anastácio	Aterro sanitário			1	1					0	0			
354790	Santo Antônio da Alegria/SP	Aterro Sanitário Municipal	Aterro sanitário		1		1				0		0			
315990	Santo Antônio do Amparo/MG	Aterro Cascalho	Aterro controlado	1							0					
316030	Santo Antônio do Jacinto/MG	LIXÃO DE SANTO ANTÔNIO DO JACINTO	Lixão							1						0
316040	Santo Antônio do Monte/MG	Aterro Controlado do Município de Santo Antonio do	Aterro controlado	1	1	1	2			0	0	0	0			
316060	Santo Hipólito/MG	Aterro Sanitário	Aterro sanitário		1							1				
354840	Santópolis do Aguapeí/SP	ATERRO MUNICIPAL	Aterro sanitário		1	1						0	0			
354850	Santos/SP	Aterro Sanitário Sítio das Neves	Aterro sanitário	0	0	0	0	0	0	2	2	3	3	1	1	6
354890	São Carlos/SP	Aterro Sanitário Municipal	Aterro sanitário	0	0	0	0			2	1	1	2			
316095	São Domingos das Dores/MG	Aterro Controlado de São Domingos das Dores	Aterro controlado			0						1				

**TABELA Up04 - INFORMAÇÕES SOBRE A QUANTIDADE DE EQUIPAMENTOS DAS UNIDADES DE PROCESSAMENTO POR DISPOSIÇÃO NO SOLO**

ANO DE  
REFERÊNCIA  
**2010**

Município onde está a unidade	Nome da unidade	Tipo de unidade, segundo o município informante	Qtde. de equip. públicos usados rotineiramente na unidade de disposição							Qtde. de equip. privados usados rotineiramente na unidade de disposição								
			Trator de esteiras	Retrocavadeira	Pá carregadeira	Caminhão basculante	Caminhão pipa	Trator com rolo compactador	Outros	Trator de esteiras	Retrocavadeira	Pá carregadeira	Caminhão basculante	Caminhão pipa	Trator com rolo compactador	Outros		
			unidade	unidade	unidade	unidade	unidade	unidade	unidade	unidade	unidade	unidade	unidade	unidade	unidade	unidade		
Código	Nome/UF		Up001	Up003	Up015	Up016	Up017	Up018	Up071	Up069	Up019	Up020	Up021	Up022	Up023	Up075	Up073	Up024
<b>Região Sudeste</b>																		
316105	São Félix de Minas/MG	Aterro Controlado				1								0				
316140	São Francisco do Glória/MG	SÃO FRANCISCO DO GLÓRIA			0	0	0	1	0		0	0	1	0	0	0		0
320470	São Gabriel da Palha/ES	Usina de Triagem																
316160	São Geraldo da Piedade/MG	Aterro Controlado de São Geraldo da Piedade			0	0	0	1		0	0	0	0	0	0		0	0
316165	São Geraldo do Baixo/MG	LIXÃO DE SÃO GERALDO DO BAIXIO				1								0				
316170	São Gonçalo do Abaeté/MG	ATERRO CONTROLADO			1		1	1				0		0	0			
316200	São Gonçalo do Sapucaí/MG	ATERRO CONTROLADO DE SÃO GONÇALO DO			0			3				1			0			
330490	São Gonçalo/RJ	Aterro de Itaoca - CTR Alcantara																
316210	São Gotardo/MG	Aterro Controlado Municipal			0							1						
354910	São João da Boa Vista/SP	São João da Boa Vista			2		1	2				0		0	0			
354925	São João de Itacema/SP	Aterro Controlado de São João de Itacema																
316250	São João del Rei/MG	Aterro Controlado Não Regularizado da Estrada dos			0							1						
316280	São João Evangelista/MG	UTC - Usina de triagem e Compostagem de Residu																
316294	São José da Barra/MG	Aterro Controlado Boa Vista			1			0				0			1			
320480	São José do Calçado/ES	Lixão de São José do Calçado																
316350	São José do Jacuri/MG	aterro sanitário																
354970	São José do Rio Pardo/SP	Aterro Sanitário de São José do Rio Pardo			1	1		1				0	0		0			
354980	São José do Rio Preto/SP	ATERRO CONSTROESTE			0	0	0	0	0	0	0	2	2	4	8	1	2	5
354980	São José do Rio Preto/SP	Aterro Municipal																
354990	São José dos Campos/SP	Estação de Tratamento de Resíduos Sólidos			2	2	2	4	1		3	0	0	0	0	0		0
354995	São Lourenço da Serra/SP	ATERRO SANITÁRIO ESSENCIS SOLUCOES A																
355000	São Luís do Paraitinga/SP	Aterro																
320490	São Mateus/ES	LIXÃO BAIRRO LIBERDADE			0	0	0	0	0	0	0	1	0	0	0	0	0	0
355030	São Paulo/SP	Aterro Bandeirantes																
355030	São Paulo/SP	C.T.R. Leste																
355030	São Paulo/SP	CDR PEDREIRA - Centro de Disposição de Residu																
316390	São Pedro da União/MG	Prefeitura Municipal																
355050	São Pedro do Turvo/SP	Aterro Sanitário Municipal																
355040	São Pedro/SP	Aterro Sanitário de São Pedro																
355080	São Sebastião da Gramma/SP	Aterro Sanitário Municipal			1	1	1	2	1		0	0	0	0	0			
316450	São Sebastião do Maranhão/MG	Lixão					1						0					
316470	São Sebastião do Paraíso/MG	Aterro Controlado Municipal																
316480	São Sebastião do Rio Preto/MG	Aterro Controlado					1	1				0		0				
355070	São Sebastião/SP	Aterro da Baleia																
355070	São Sebastião/SP	Aterro da Baleia-2																
316500	São Tiago/MG	PREFEITURA MUNICIPAL DE SÃO TIAGO																
316640	Seritinga/MG	Aterro controlado			0	1	0	1	0	0	0	0	0	0	0	0	0	0
316670	Serra dos Aimorés/MG	Aterro Controlado de Serra dos Aimorés					1	1				0		0				
320500	Serra/ES	Aterro Sanitário de Vila Nova de Colares			0	0	0	0	0	0	0	0	1	0	0	1	0	0

**TABELA Up04 - INFORMAÇÕES SOBRE A QUANTIDADE DE EQUIPAMENTOS DAS UNIDADES DE PROCESSAMENTO POR DISPOSIÇÃO NO SOLO**

ANO DE  
REFERÊNCIA  
**2010**

Município onde está a unidade	Nome da unidade	Tipo de unidade, segundo o município informante	Qtde. de equip. públicos usados rotineiramente na unidade de disposição							Qtde. de equip. privados usados rotineiramente na unidade de disposição						
			Trator de esteiras	Retroes-cavadeira	Pá carregadeira	Caminhão basculante	Caminhão pipa	Trator com rolo compactador	Outros	Trator de esteiras	Retroes-cavadeira	Pá carregadeira	Caminhão basculante	Caminhão pipa	Trator com rolo compactador	Outros
			unidade	unidade	unidade	unidade	unidade	unidade	unidade	unidade	unidade	unidade	unidade	unidade	unidade	unidade
Código	Nome/UF		Up015	Up016	Up017	Up018	Up071	Up069	Up019	Up020	Up021	Up022	Up023	Up075	Up073	Up024
<b>Região Sudeste</b>			Up001			Up003										
316690	Serrania/MG	Prefeitura Municipal de Serrania				1								0		
316710	Serro/MG	Aterro Controlado Municipal de Serro	0	1	1	0	1	0	0	0	0	0	1	0	0	0
316720	Sete Lagoas/MG	Disposição Final de Resíduos Sólidos	1		0	1	0			0		1	0	1		
316750	Simão Pereira/MG	Aterro Controlado de Simão Pereira	0	0		0				1			1			
316760	Simonésia/MG	LIXÃO DE SIMONÉSIA		1	1	1						0	0			
355210	Socorro/SP	Aterro Sanitário Municipal	1	1		1				0	0		0			
316780	Soledade de Minas/MG	ATERRO CONTROLADO DE SOLEDADE DE MINAS			1	2						0	0			
355220	Sorocaba/SP	Aterro Sanitário Industrial Municipal de Sorocaba	0	0	0	0	0		0	2	1	1	6	4		1
355230	Sud Mennucci/SP	Aterro Sanitário Sud Mennucci			1							0				
355255	Suzanápolis/SP	Aterro Sanitário de Suzanápolis	0	0	1	1		0	0	0	0	0	0	0	0	0
355270	Tabatinga/SP	ATERRO SANITARIO MUNICIPAL			1	2						0	0			
316800	Taiobeiras/MG	Aterro Controlado	0	1	1	2				1	0	0	0			
355330	Tambaú/SP	Aterro em Valas de Tambaú			1	1	1		1		0	0	0			0
316820	Tapiraí/MG	LIXÃO DE TAPIRAÍ														
355350	Tapiraí/SP	Aterro Sanitário Municipal	1	1						0	0					
355370	Taquaritinga/SP	Aterro controlado de RS de Taquaritinga	1		1	1				0		0	0			
355380	Taquarituba/SP	Taquarituba		1	1							0	0			
355400	Tatuí/SP	Aterro Municipal de Tatuí	1							0						
355410	Taubaté/SP	Aterro Sanitário Municipal			0				0		1					4
316850	Teixeiras/MG	Lixão de Teixeira			0	0						0	0			
355430	Teodoro Sampaio/SP	Aterro em Valas Teodoro Sampaio	1	1	1					0	0	0				
316860	Teófilo Otoni/MG	Aterro Controlado	0	0		0				1	1		1			
355440	Terra Roxa/SP	Aterro Sanitário em Valas de Terra Roxa			1	1					0	0	0			
316900	Tocantins/MG	Centro de Tratamento de Resíduos Sólidos	0	1				1	1	1	0			0		0
355465	Torre de Pedra/SP	Aterro Controlado de Torre de Pedra			1	1	1				0	0	0			
355480	Tremembé/SP	Resicontrol Serviços Ambientais														
316930	Três Corações/MG	aterro sanitário	0	0	0	0				1	1	1	1			
355490	Três Fronteiras/SP	Aterro Sanitário em Valas			0	0						0	0			
316935	Três Marias/MG	Aterro Controlado Municipal														
355500	Tupã/SP	Aterro Sanitário Municipal		0	0	0	0				1	1	3	1		
317000	Ubai/MG	Lixão de Ubai				2			2				0			0
317010	Uberaba/MG	Aterro Controlado (Antigo)														
317010	Uberaba/MG	Aterro Sanitário	0	0	0	0	0			2	1	1	1	1		
317020	Uberlândia/MG	Aterro Sanitário Municipal	0	0	0	0	0			2	0	1	2	1		
355550	Ubirajara/SP	aterro sanitário			1	1						0	0			
317043	União de Minas/MG	Aterro Controlado			1	1						0	0			
355580	Urânia/SP	Aterro Sanitário em Valas			1							0				
317047	Uruana de Minas/MG	Aterro Controlado			1				1			0				0
317052	Uruçuia/MG	SECRETARIA MUNICIPAL DE MEIO AMBIENTE		1		0			2		0		1			0

**TABELA Up04 - INFORMAÇÕES SOBRE A QUANTIDADE DE EQUIPAMENTOS DAS UNIDADES DE PROCESSAMENTO POR DISPOSIÇÃO NO SOLO**

ANO DE  
REFERÊNCIA  
**2010**

Município onde está a unidade  Código Nome/UF	Nome da unidade	Tipo de unidade, segundo o município informante	Qtde. de equip. públicos usados rotineiramente na unidade de disposição							Qtde. de equip. privados usados rotineiramente na unidade de disposição						
			Trator de esteiras	Retroes- cavadeira	Pá carre- gadeira	Caminhão basculante	Caminhão pipa	Trator com rolo com- natahr	Outro s	Trator de esteiras	Retroes- cavadeira	Pá carre- gadeira	Caminhão basculante	Caminhão pipa	Trator com rolo com- natahr	Outros
			unidade	unidade	unidade	unidade	unidade	unidade	unidade	unidade	unidade	unidade	unidade	unidade	unidade	unidade
<b>Região Sudeste</b>	Up001	Up003	Up015	Up016	Up017	Up018	Up071	Up069	Up019	Up020	Up021	Up022	Up023	Up075	Up073	Up024
355600 Urupês/SP	Aterro Sanitário em valas	Aterro sanitário	1		1	1				0		0	0			
330610 Valença/RJ	Lixão de Quirino	Lixão	1	1	1	2				0	0	0	6			
355630 Valparaíso/SP	Aterro Sanitário Municipal de Valparaíso	Aterro sanitário			1							0				
320503 Vargem Alta/ES	Lixão Boa Esperança	Lixão		0					0		0					0
317060 Vargem Bonita/MG	Aterro Controlado	Aterro controlado				1							0			
355640 Vargem Grande do Sul/SP	Aterro Sanitário	Aterro sanitário	1			3	1			0			0	0		
355640 Vargem Grande do Sul/SP	lixão	Lixão	1			2				0			0			
317070 Varginha/MG	Aterro Controlado de Varginha	Aterro controlado														
330615 Varre-Sai/RJ	Lixão de Varre-Sai	Lixão														
317080 Várzea da Palma/MG	Lixão de Várzea da Palma	Lixão		1								0				
330620 Vassouras/RJ	Prefeitura Municipal de Vassouras	Aterro controlado														
317115 Vermelho Novo/MG	Aterro controlado de Vermelho Novo	Aterro controlado			0	1						1	0			
317120 Vespasiano/MG	ATERRO CONTROLADO	Aterro controlado	2	2	3	2	1	0	0	0	0	0	0	0	0	0
317130 Viçosa/MG	Aterro Sanitário	Aterro sanitário	0	1		0				1	1		1			
320515 Vila Pavão/ES	Prefeitura Municipal de Vila Pavão - ES	Lixão				1							0			
355680 Viradouro/SP	Viradouro	Aterro sanitário		0		0						0	0			
317170 Virgínia/MG	ATERRO SANITÁRIO DO BAIRRO MOINHO	Aterro sanitário		1		1					0		0			
317200 Visconde do Rio Branco/MG	ATERRO SANITÁRIO	Aterro sanitário	1	1		2	1	1	1	0	0		0	0	0	0
330630 Volta Redonda/RJ	Aterro Controlado	Aterro controlado	0	0	0	0	0	0	0	2	1	0	2	0	0	0
355700 Votorantim/SP	Aterro Sanitário Municipal de Votorantim	Aterro sanitário	0	0	0	0	0	0	0	1	1	1	2	0	0	1
355710 Votuporanga/SP	Aterro Sanitário Proposta Engenharia Ltda	Aterro sanitário	0	0	0	0	0	0	0	1	1	1	3	0	1	0

TABELA Up05  
CADASTRO NACIONAL DE UNIDADES DE PROCESSAMENTO  
DE RESÍDUOS SÓLIDOS URBANOS

**TABELA Up05**  
**CADASTRO NACIONAL DE UNIDADES DE PROCESSAMENTO DE RESÍDUOS SÓLIDOS URBANOS**

ANO DE  
REFERÊNCIA  
**2010**

**Região Sudeste**

Código da unidade	Município sede	Nome da unidade	Tipo	Município responsável pelo gerenciamento	Início de oper.	Licença	Código da unidade	Município sede	Nome da unidade	Tipo	Município responsável pelo gerenciamento	Início de oper.	Licença
31001000	Abadia dos Dourados/MG	Prefeitura Municipal de Abadia dos Dourados	(1)	O próprio	2009		35029000	Araçoiaba da Serra/SP	Usina de reciclagem de lixo domiciliar	(2) UNT	O próprio	2001	Operação
31005000	Açucena/MG	LIXÃO MUNICIPAL	(2) LIX	O próprio		Não existe	32006000	Aracruz/ES	AMBITEC	ATS	O próprio	1999	Operação
35001000	Adamantina/SP	Prefeitura do Município de Adamantina	(2) UNT	O próprio	1986	Operação	31034000	Araçuaí/MG	Aterro	ATC	O próprio	2003	Não existe
35002000	Adolfo/SP	ATERRO SANITARIO MUNICIPAL EM VALAS -	ATS	O próprio	2002	Operação	31034001	Araçuaí/MG	Unidade RSS	VRS	O próprio	2003	
32001000	Afonso Cláudio/ES	ATERRO CONTROLADO DO MUNICÍPIO DE A	(2) ATC	O próprio	2010	Operação	31035000	Araguari/MG	Aterro Controlado	ATS	O próprio	2001	Operação
31007000	Água Comprida/MG	ATERRO CONTROLADO	ATC	O próprio	2007	Prévia	31035001	Araguari/MG	Incinerador	FOR	O próprio	2001	Não existe
35003000	Aguaí/SP	ATERRO SANITÁRIO EM VALAS	(2) ATC	O próprio	2001	Operação	31035002	Araguari/MG	Unidade de Triagem	UNT	O próprio	2002	Não existe
31008000	Aguanil/MG	Aterro Controlado de Aguanil	(2) ATC	O próprio	2003	Não existe	31035003	Araguari/MG	Vala para RSS	VRS	O próprio	2001	Outro tipo
31008001	Aguanil/MG	Unidade de Triagem de Aguanil	(2) UNT	O próprio	2005	Não existe	35031000	Arandu/SP	Aterro Sanitário de Arandu	(2) ATS	O próprio	2006	Operação
35004000	Águas da Prata/SP	ACRAP Associação dos Catadores Mat Recicla	(2) UNT	O próprio	2005	Não existe	35031500	Arapeí/SP	Aterro Controlado	(2) ATC	O próprio	2009	Prévia
35005000	Águas de Lindóia/SP	Prefeitura Municipal	(1)	O próprio	2000		31037500	Araporã/MG	Aterro Controlado de Araporã	(2) ATC	O próprio	2009	Operação
31011002	Aimorés/MG	ATERRO SANITÁRIO	(2) ATS	O próprio	1998	Operação	31038000	Arapuá/MG	Aterro Sanitário Controlado da Prefeitura de Arap	(1) UNT	O próprio	2008	
31011001	Aimorés/MG	Unidade Compostagem	(2) UNT	O próprio	1998	Operação	35032000	Araraquara/SP	Aterro Controlado		O próprio	1975	
31011000	Aimorés/MG	Unidade de Triagem	(2) UNT	O próprio	1998	Operação	35032001	Araraquara/SP	Bolsão de entulho	OUT	O próprio	2003	Operação
31016000	Alfenas/MG	Aterro controlado Alfenas	(2) ATC	O próprio		Não existe	35032002	Araraquara/SP	Central de Tratamento de Resíduos Serviço de S	UTI	O próprio	1990	Prévia
31018000	Alpercata/MG	Lixão de Alpercata	(2) LIX	O próprio			35032004	Araraquara/SP	UNIDADE DE TRANSBORDO DE RESÍDUOS S	(2) UTR	O próprio	2009	Operação
35009000	Altair/SP	Aterro de Resíduos Sólidos Domiciliares em Vala	(2) ATC	O próprio	2005	Operação	35032003	Araraquara/SP	Usina de Reciclagem	UNT	O próprio	1988	Operação
31020000	Alterosa/MG	Usina de Triagem e Compostagem de Lixo	(2) UNT	O próprio	1995	Operação	35033000	Araras/SP	ATERRO DE RESÍDUOS SÓLIDOS DE ARARA	UNT	O próprio	1992	
35011000	Alto Alegre/SP	unidade de alto alegre(novo cadastro)	(2) ATS	O próprio	2009	Operação	35033500	Arco-Íris/SP	Aterro Sanitário em Valas	ATC	O próprio	2005	Operação
31535000	Alto Jequitibá/MG	Lixão Unidade 1	(2) LIX	O próprio			31042004	Arcos/MG	Antigo lixão		O próprio		
35011501	Alumínio/SP	ATERRO SANITÁRIO MUNICIPAL	(2) ATS	O próprio	1999	Operação	31042000	Arcos/MG	Aterro Amâncio Alves	ATS	O próprio	2003	Operação
35011500	Alumínio/SP	COOPERAL	UNT	O próprio	2007		31042005	Arcos/MG	Aterro de inertes		O próprio	2003	
35012000	Álvares Florence/SP	Prefeitura Municipal Álvares Florence	ATS	O próprio	2009		31042003	Arcos/MG	Pátio de Compostagem	UNC	O próprio		
35013000	Álvares Machado/SP	Aterro Controlado de Álvares Machado	(2) ATC	O próprio	2006	Operação	31042002	Arcos/MG	Unidade de Triagem	UNT	O próprio	2003	Operação
35015000	Alvinlândia/SP	ATERRO SANITÁRIO MUNICIPAL	(2) ATC	O próprio	2009	Operação	31042001	Arcos/MG	Vala para RSS		O próprio	2003	
31024000	Alvorada de Minas/MG	Aterro Controlado de Alvorada de Minas	(2) ATC	O próprio	2008	Não existe	31044500	Aricanduva/MG	ATERRO CONTROLADO MUNICIPAL	(2) ATC	O próprio	2009	Operação
35016000	Americana/SP	Aterro Sanitário do Salto Grande	ATC	O próprio	2001	Outro tipo	35040002	Assis/SP	Aterro de Resíduos de Construção e Demolição	AIN	O próprio	2005	Operação
35016001	Americana/SP	Unidade de Triagem CooperLirios	OUT	O próprio	2005	Prévia	35040001	Assis/SP	Aterro Sanitário de Rejeitos	ATC	O próprio	1988	Operação
35016002	Americana/SP	Unidade de Triagem São Domingos	OUT	O próprio	2003	Prévia	35040004	Assis/SP	CCOCASSIS Cooperativa de catadores de mater	(2) UNT	O próprio	2001	Operação
35019000	Amparo/SP	Aterro Sanitário Municipal de Amparo	ATS	O próprio	1995	Outro tipo	35040005	Assis/SP	ECOVALVERDE	(2) UTR	O próprio	2009	
31026000	Andradas/MG	Aterro Sanitário do Município de Andradas	ATS	O próprio	2009	Operação	35040003	Assis/SP	Sterlix Ambiental Ltda	(2) UTR	O próprio	2007	Operação
31028000	Andrelândia/MG	Aterro Controlado	(2) ATC	O próprio		Operação	35040000	Assis/SP	Usina de Reciclagem e Compostagem de Assis	UNT	O próprio	1988	Operação
35022000	Angatuba/SP	Aterro sanitário de Angatuba	ATS	O próprio	2004	Operação	35041000	Atibaia/SP	Central de Triagem e Transbordo	UNT	O próprio	1997	Prévia
33001001	Angra dos Reis/RJ	Ariro	ATC	O próprio	2001	Prévia	35044000	Avanhandava/SP	Aterro Sanitário em Valas - Brasil	(2) ATS	O próprio	2009	Instalação
33001002	Angra dos Reis/RJ	Vala Específica para RSS	VRS	O próprio	2001	Instalação	31049000	Baependi/MG	ATERRO CONTROLADO MUNICIPAL	(1) UNT	O próprio	2004	
35023000	Anhembi/SP	Anhembi	(2) ATS	O próprio	1988	Operação	32008000	Baixo Guandu/ES	Unidade de Tratamento de Lixo	ATC	O próprio	1999	Outro tipo
35024000	Anhumas/SP	PREFEITURA MUNICIPAL DE ANHUMAS	(2) ATC	O próprio	2000	Operação	35047000	Balbinos/SP	BALBINOS - PREFEITURA MUNICIPAL DE BA	ATS	O próprio	2002	Operação
31029000	Antônio Carlos/MG	ATERRO CONTROLADO	(2) ATC	O próprio	2005	Não existe	35050000	Barão de Antonina/SP	Aterro Sanitário de Barão de Antonina	(2) ATS	O próprio	1996	Operação
35026000	Aparecida d'Oeste/SP	Aterro de Resíduos sólidos	ATS	O próprio	2003	Operação	31054000	Barão de Cocais/MG	Aterro Sanitário de Barão de Cocais	ATS	O próprio	2005	Operação
35027000	Apiaí/SP	Aterro Sanitário de Apiaí	(2) ATS	O próprio	2004	Operação	31056000	Barbacena/MG	Aterro Controlado	ATC	O próprio	2002	Não existe
35028001	Araçatuba/SP	Aterro de Araçatuba-SP		O próprio	1997		31056001	Barbacena/MG	Unidade Triagem		O próprio	2002	
35028000	Araçatuba/SP	Aterro de Araçatuba-SP	ATS	O próprio	2010	Operação	31056002	Barbacena/MG	Vala Específica para RSS		O próprio	2005	

**III.576**

1: O município operador não apresentou dados relativos à unidade para o ano de referência.  
2: Unidade inserida este ano no cadastro do SNIS.

**TABELA Up05**  
**CADASTRO NACIONAL DE UNIDADES DE PROCESSAMENTO DE RESÍDUOS SÓLIDOS URBANOS**

ANO DE  
REFERÊNCIA  
**2010**

**Região Sudeste**

Código da unidade	Município sede	Nome da unidade	Tipo	Município responsável pelo gerenciamento	Início de oper.	Licença	Código da unidade	Município sede	Nome da unidade	Tipo	Município responsável pelo gerenciamento	Início de oper.	Licença		
35051000	Barbosa/SP	PREFEITURA MUNICIPAL DE BARBOSA	(1)	O próprio	2000		31067001	Betim/MG	Aterro de Entulho	AIN	O próprio	2003	Operação		
35053000	Barra Bonita/SP	Barra Bonita	ATS	O próprio	2008	Operação	31067002	Betim/MG	Aterro Industrial	ATI	O próprio	2003	Operação		
35053500	Barra do Chapéu/SP	Aterro Sanitário - Realce	ATS	O próprio	2008	Instalação	31067003	Betim/MG	Aterro Sanitário	ATS	O próprio	1996	Operação		
33003001	Barra do Pirai/RJ	Cooperativa de Lixo Reciclável de Barra do Pirai	(1)	O próprio	2005		31067004	Betim/MG	Autoclave	UMC	O próprio	2003	Operação		
33003000	Barra do Pirai/RJ	Vazadouro de Lixo Municipal	(1)	O próprio	1988		31067005	Betim/MG	Compostagem	UNC	O próprio	1996	Operação		
31057001	Barra Longa/MG	Prefeitura Municipal de Barra Longa	ATC	O próprio	2008	Operação	31069000	Bicas/MG	Usina de Triagem e Compostagem	(1)	O próprio				
33004000	Barra Mansa/RJ	Barra Mansa	UNT	O próprio	2005	Não existe	31069001	Bicas/MG	UTCL	(2)	OUT	O próprio	2010	Operação	
33004001	Barra Mansa/RJ	Lixão	LIX	O próprio	1988	Não existe	35064000	Bilac/SP	Aterro Sanitário Municipal	(2)	ATS	O próprio	1996	Operação	
35055000	Barretos/SP	Aterro Sanitário Municipal	(2)	ATS	O próprio	Operação	35064001	Bilac/SP	Depósito de Entulhos de construção e reformas	(2)	URE	O próprio	2005	Não existe	
35055001	Barretos/SP	Usina de Reciclagem de Resíduos Domésticos	(2)	UNT	O próprio	2010	Operação	35065000	Birigui/SP	Aterro Sanitário	ATS	O próprio			
31059000	Barroso/MG	UNIDADE DE COMPOSTAGEM DE BARROSO	(2)	O próprio			35066000	Biritiba-Mirim/SP	CIPAS CONSÓRCIO INTERMUNICIPAL PARA	(1)	O próprio	1987			
31059001	Barroso/MG	USINA DE TRIAGEM DE BARROSO	(2)	UNC	O próprio	2008	Operação	35067000	Boa Esperança do Sul/SP	Boa Esperança do Sul	(2)	ATS	O próprio	Operação	
35059000	Batatais/SP	Aterro Sanitário Municipal	(2)	ATS	O próprio	2000	Operação	31071000	Boa Esperança/MG	Lixão	(1)	O próprio	2003		
35060000	Bauru/SP	Aterro Sanitário de Bauru	ATS	O próprio	1993	Outro tipo	35068000	Bocaina/SP	aterro municipal de bocaina	(2)	ATC	O próprio	Instalação		
35060001	Bauru/SP	Central de Reciclagem	UNT	O próprio	1993	Operação	35069000	Bofete/SP	Aterro sanitário Municipal em valas	ATS	O próprio	2001	Operação		
35060002	Bauru/SP	Erosão para entulhos	AIN	O próprio	2005	Não existe	35070000	Boituva/SP	Aterro Municipal de Valas	UGP	O próprio	2004			
35060003	Bauru/SP	Valas Sépticas	VRS	O próprio	1994	Operação	35070001	Boituva/SP	transbordo municipal	(2)	UTR	O próprio	2010	Operação	
35060004	Bauru/SP	Viviero de Mudanças	OUT	O próprio	2000	Não existe	33006000	Bom Jesus do Itabapoana/RJ	Nova Bom Jesus	UNT	O próprio		Não existe		
35061000	Bebedouro/SP	Estação de transbordo de Resíduos Sólidos	(2)	UTR	O próprio	2010	Instalação	32011000	Bom Jesus do Norte/ES	ATERRO MUNICIPAL	(2)	LIX	O próprio	2000	Outro tipo
33004500	Belford Roxo/RJ	Lixão Babi	(1)	O próprio	1994		35071500	Bom Sucesso de Itararé/SP	Aterro Sanitário Municipal	(2)	ATS	O próprio	2006	Não existe	
31061000	Belmiro Braga/MG	Aterro Controlado	ATC	O próprio	2009	Operação	31081000	Bonfim/MG	Unidade de Triagem	(2)	UNT	O próprio	2010	Prévia	
31062004	Belo Horizonte/MG	ASMARE Galpão Contorno	UNT	O próprio	1992	Outro tipo	31082500	Bonito de Minas/MG	ATERRO CONTROLADO PREFEITURA MUNIC	ATC	O próprio	2005	Operação		
31062005	Belo Horizonte/MG	ASMARE Galpão Ituiutaba	UNT	O próprio	2001	Outro tipo	35073000	Boracéia/SP	CHEIRO VERDE COMÉRCIO DE MATERIAIS	(2)	OUT	O próprio	2009	Outro tipo	
31062006	Belo Horizonte/MG	ASTEMARP Pampulha	UNT	O próprio	2003	Outro tipo	35074500	Borebi/SP	Central de Triagem e Disposição Final de RSD	(1)	O próprio	1997			
31062015	Belo Horizonte/MG	Aterro de Inertes da CTRS BR040	AIN	O próprio	2005	Operação	31084000	Botelhos/MG	Usina de Triagem e Compostagem de Resíduos	UNT	O próprio	2006	Outro tipo		
31062011	Belo Horizonte/MG	Aterro Sanitário CTRS BR 040 - DESATIVADO	ATS	O próprio	1975	Operação	35075000	Botucatu/SP	Aterro Sanitário de Botucatu	ATS	O próprio	1994	Operação		
31062012	Belo Horizonte/MG	Célula de Saúde CTRS BR040	VRS	O próprio	2007	Operação	31086000	Brasília de Minas/MG	Aterro Controlado Municipal	(1)	O próprio	1991			
31062007	Belo Horizonte/MG	COMARP	UNT	O próprio	2004	Outro tipo	31089002	Brasópolis/MG	ASCABRAM	(2)	UNT	O próprio	2010	Não existe	
31062000	Belo Horizonte/MG	Compostagem	UNC	O próprio	1996	Operação	31089000	Brasópolis/MG	Unidade de recepção Projeto Curupira de oleos	UNT	O próprio	2009	Instalação		
31062008	Belo Horizonte/MG	COOCAPEL	UNT	O próprio	2003	Outro tipo	31089001	Brasópolis/MG	usina de recepção de RSU de Brazopolis	UNT	O próprio	2009	Não existe		
31062013	Belo Horizonte/MG	Coopemar Oeste	UNT	O próprio	2005	Outro tipo	35077000	Braúna/SP	Aterro Sanitário Municipal	(2)	ATS	O próprio	2001	Operação	
31062009	Belo Horizonte/MG	COOPERSOL Venda Nova	UNT	O próprio	2003	Outro tipo	35079000	Brotas/SP	Aterro Sanitário de Brotas	(2)	ATS	O próprio	2003	Operação	
31062010	Belo Horizonte/MG	COOPERSOLI Barreiro	UNT	O próprio	2003	Outro tipo	31090000	Brumadinho/MG	Aterro Controlado	ATC	O próprio	1989	Operação		
31062001	Belo Horizonte/MG	Est. Reciclagem Entulho CTRS BR040	URE	O próprio	2005	Operação	31090002	Brumadinho/MG	Unidade de Triagem de Recicláveis	UNT	O próprio	1999	Não existe		
31062014	Belo Horizonte/MG	Estação de Transbordo CTRS BR040	UTR	O próprio	2005	Operação	31091000	Bueno Brandão/MG	Aterro Sítio Laranjeira	(2)	ATC	O próprio	1998	Outro tipo	
31062002	Belo Horizonte/MG	Estação Estoril	URE	O próprio	1996	Operação	31092000	Buenópolis/MG	Buenopolis	(1)	O próprio	2006			
31062003	Belo Horizonte/MG	Estação Pampulha	URE	O próprio	1996	Operação	31092500	Bugre/MG	Aterro Controlado de Bugre	(2)	ATC	O próprio	2010	Outro tipo	
31064000	Belo Vale/MG	Usina de Compostagem de Resíduos Sólidos	(2)	UNC	O próprio	2008	Instalação	35080000	Buri/SP	ATERRO SANITÁRIO	(2)	ATS	O próprio	2007	Operação
31064001	Belo Vale/MG	Usina de Triagem	(2)	UNT	O próprio	2008	Instalação	35081000	Buritama/SP	Aterro Sanitário	(2)	ATS	O próprio	2004	Operação
35062000	Bento de Abreu/SP	Und. De Incineração CONSTROESTE CONSTR	(2)	UTI	O próprio	2000	Operação	31093000	Burititis/MG	Lixão	(1)	O próprio	2005		
31066000	Bertópolis/MG	ATERRO MUNICIPAL	(2)	ATC	O próprio	2008	Outro tipo	31094000	Buritizeiro/MG	Aterro Controlado Municipal	(2)	ATC	O próprio	2006	Não existe
31067000	Betim/MG	ASCAPEL	UNT	O próprio	2002	Operação	33007000	Cabo Frio/RJ	Dois Arcos Transporte e Tratamento de Resíduo	ATS	O próprio	2008			

1: O município operador não apresentou dados relativos à unidade para o ano de referência.  
2: Unidade inserida este ano no cadastro do SNIS.



**TABELA Up05**  
**CADASTRO NACIONAL DE UNIDADES DE PROCESSAMENTO DE RESÍDUOS SÓLIDOS URBANOS**

ANO DE  
REFERÊNCIA  
**2010**

**Região Sudeste**

Código da unidade	Município sede	Nome da unidade	Tipo	Município responsável pelo gerenciamento	Início de oper.	Licença	Código da unidade	Município sede	Nome da unidade	Tipo	Município responsável pelo gerenciamento	Início de oper.	Licença		
31095000	Cabo Verde/MG	Unidade de Triagem e Compostagem	(1)	O próprio	2009		31120501	Cantagalo/MG	Aterro - Sec. Mun. Obras de Cantagalo	(1)	O próprio	2008			
35084000	Cabreúva/SP	aterro sanitário municipal	ATS	O próprio	1999	Operação	31120500	Cantagalo/MG	Aterro Alto da Cascalheira/Vala RSS	(1)	O próprio	2008			
35085000	Caçapava/SP	Secretaria de Planejamento e Meio Ambiente		O próprio	2000		33011004	Cantagalo/RJ	Aterro Controlado	ATC	O próprio	2003	Operação		
31096000	Cachoeira da Prata/MG	Cprata	ATS	O próprio		Operação	33011001	Cantagalo/RJ	Usina de Compostagem	UNC	O próprio	1999	Operação		
31097000	Cachoeira de Minas/MG	Aterro Controlado	ATC	O próprio	2007	Operação	33011002	Cantagalo/RJ	Usina de Incineração R. Saúde	UTI	O próprio	1999	Operação		
35087000	Caconde/SP	Aterro Sanitário de Caconde	(2)	ATS	O próprio	Operação	33011003	Cantagalo/RJ	Usina de Reciclagem Triagem	UNT	O próprio	1999	Operação		
35088000	Cafelândia/SP	Aterro Controlado de Cafelândia	(2)	ATC	O próprio	Operação	35102000	Capão Bonito/SP	Aterro Sanitário de Capão Bonito	(2)	ATS	O próprio	1998	Instalação	
31101000	Caiana/MG	Caiana	ATC	O próprio	2000	Operação	31121000	Caparaó/MG	Aterro Controlado	ATC	O próprio	2005	Não existe		
35090000	Caieiras/SP	CTR Caieiras	(2)	ATS	O próprio	Operação	31121001	Caparaó/MG	Aterro de Resíduos da Construção Civil	AIN	O próprio	2005	Não existe		
35092500	Cajati/SP	Aterro Sanitário Municipal	ATC	O próprio	2005	Operação	31121002	Caparaó/MG	Manilha de Incineração	OUT	O próprio	2005			
35093000	Cajobi/SP	PREFEITURA DO MUNICÍPIO DE CAJOBI	(2)	ATS	O próprio	Operação	35103000	Capela do Alto/SP	Aterro Sanitário Municipal e Usina de Reciclagem	ATS	O próprio	1995	Prévia		
33009000	Cambuci/RJ	Cambuci	(1)	O próprio	1995		31126000	Capinópolis/MG	ATERRO CONTROLADO DE CAPINÓPOLIS	(2)	ATC	O próprio	2008	Outro tipo	
31106000	Cambuí/MG	ATERRO CONTROLADO DE CAMBUÍ	(2)	ATC	O próprio	2005	31126500	Capitão Andrade/MG	Usina de Triagem e Compostagem de Resíduos	OUT	O próprio	2005	Operação		
35095000	Campinas/SP	Aterro Sanitário	ATS	O próprio	1992	Operação	31127000	Capitão Enéas/MG	Aterro controlado	(1)	O próprio	2005			
35095003	Campinas/SP	Barão Geraldo e Brava Gente - Barão	UNT	O próprio	2002	Não existe	31129000	Caputira/MG	ATERRO CONTROLADO DE LIXO DO MUNICÍPIO	(2)	ATC	O próprio	2001	Outro tipo	
35095004	Campinas/SP	Batistão - Haviá	UNT	O próprio	2003	Não existe	31130000	Carai/MG	ATERRO CONTROLADO DE CARAI	(2)	ATC	O próprio	2008	Prévia	
35095005	Campinas/SP	Casa Azul e Satélite Íris - Antonio da Costa Sant	UNT	O próprio	2001	Não existe	35106001	Carapicuíba/SP	TECILIX SERVICOS URBANOS S/C LTDA	(2)	ATS	O próprio	2010		
35095006	Campinas/SP	Cooperativa Aliança	UNT	O próprio	1999	Não existe	35106000	Carapicuíba/SP	Unidade de Transbordo de Carapicuíba	UNT	O próprio	2010	Instalação		
35095002	Campinas/SP	Cooperativa São Bernardo	UNT	O próprio	2002	Não existe	31135000	Carbonita/MG	carbonita	UNT	O próprio	2003	Operação		
35095007	Campinas/SP	Divipaz	UNT	O próprio	2003	Não existe	33011500	Cardoso Moreira/RJ	Lixão de Cardoso Moreira	(2)	LIX	O próprio	1995	Não existe	
35095008	Campinas/SP	Dom Bosco	UNT	O próprio	2003	Não existe	35107000	Cardoso/SP	UNIDADE - ATERRO CONTROLADO	ATC	O próprio	2006	Operação		
35095009	Campinas/SP	Igreja Nova Aparecida / Proença - Reciclar	UNT	O próprio	1999	Não existe	35107001	Cardoso/SP	UNIDADE - ATERRO DE RESÍDUOS DA CONS	AIN	O próprio	2006	Não existe		
35095010	Campinas/SP	Irmã Heleni - Gautien - Santa Genebra	UNT	O próprio	2003	Não existe	35107002	Cardoso/SP	UNIDADE DE MANEJO DE PODAS	UGP	O próprio	2006	Não existe		
35095001	Campinas/SP	Microondas	UMC	O próprio	1996	Operação	32013001	Cariacica/ES	Célula de Resíduos de Serviço de Saúde	VRS	O próprio	2002	Operação		
35095011	Campinas/SP	Nova Aparecida - Bom Sucesso	UNT	O próprio	2002	Não existe	32013000	Cariacica/ES	Central de Tratamento de Resíduos	ATS	O próprio	1998	Operação		
35095012	Campinas/SP	Santo Expedito	UNT	O próprio	2003	Não existe	32013002	Cariacica/ES	Estação de Transferência de Resíduos Classe II	UTR	O próprio	2002	Operação		
35095013	Campinas/SP	Santos Dumont	UNT	O próprio	2003	Não existe	31137002	Carlos Chagas/MG	ASCATA	UNT	O próprio	2005			
35095017	Campinas/SP	Unidade Recicladora de Materiais	URE	O próprio	2004	Operação	31137000	Carlos Chagas/MG	Aterro Controlado	ATC	O próprio	2002			
35095015	Campinas/SP	Unidos da Vitória - CEASA		O próprio	2003		31137001	Carlos Chagas/MG	Unidade de Triagem	UNT	O próprio	2003			
35095016	Campinas/SP	URM - Tatuapé	UNT	O próprio	2004	Não existe	31139000	Carmo da Cachoeira/MG	USINA DE TRIAGEM E COMPOSTAGEM DE LI	UNT	O próprio	2002	Operação		
31112000	Campo Belo/MG	Aterro Sanitário de Campo Belo	(2)	ATS	O próprio	Operação	31141000	Carmo de Minas/MG	Depósito de Resíduos Sólidos Urbanos	(2)	OUT	O próprio	1994	Não existe	
31114000	Campo Florido/MG	Campo Florido	ATC	O próprio	2009	Não existe	31144000	Carmo do Rio Claro/MG	Recicarmo	UNT	O próprio	2004	Não existe		
35096000	Campo Limpo Paulista/SP	Cooperativa de Trabalho dos coletores de lixo e	UNT	O próprio	1999	Não existe	31145000	Carmópolis de Minas/MG	ATERRO SANITÁRIO DE CARMÓPOLIS DE MI	(2)	ATS	O próprio		Operação	
31115000	Campos Altos/MG	Aterro Sanitário Controlado	(1)	O próprio			31145500	Carneirinho/MG	Aterro controlado da Cidade de Carneirinho/MG	(2)	ATC	O próprio	2002	Não existe	
35097000	Campos do Jordão/SP	Aterro de Inertes	(2)	AIN	O próprio	2006	Operação	31145501	Carneirinho/MG	Aterro controlado do Distr. São Seb. Do Pontal	(2)	ATC	O próprio	2002	Não existe
35097001	Campos do Jordão/SP	Estação Transbordo.	(2)	UTR	O próprio	1999	Operação	31145502	Carneirinho/MG	Aterro controlado Estrela da Barra	(2)	ATC	O próprio	2002	Não existe
33010000	Campos dos Goytacazes/RJ	Aterro Controlado do Codin	ATC	O próprio	2004	Não existe	31145503	Carneirinho/MG	Aterro controlado Fátima do Pontal	(2)	ATC	O próprio	2002	Não existe	
33010002	Campos dos Goytacazes/RJ	Unidade de Autoclavagem	(2)	UMC	O próprio	2010	Operação	31146000	Carrancas/MG	Unidade de Compostagem de Carrancas	(2)	UNC	O próprio	2010	Operação
33010001	Campos dos Goytacazes/RJ	Usina de Santo Amaro	UNT	O próprio	2003	Operação	31147000	Carvalhópolis/MG	Aterro Controlado do Município de Carvalhópolis	(2)	ATC	O próprio	2006	Não existe	
31119000	Cana Verde/MG	ATERRO CONTROLADO DE CANA VERDE	(2)	ATC	O próprio	2004	Não existe	35108000	Casa Branca/SP	Aterro Sanitário de Casa Branca	(2)	ATS	O próprio	2008	Operação
35099000	Canafeia/SP	Prefeitura Municipal da Estância de Cananéia	(1)	O próprio	1958		35109000	Cássia dos Coqueiros/SP	Aterro Sanitário de Cássia dos Coqueiros	(2)	ATS	O próprio	2001	Operação	
35100000	Cândido Mota/SP	Prefeitura Municipal	ATS	O próprio	2010	Operação	32014000	Castelo/ES	Lixão de Castelo	LIX	O próprio	1986	Não existe		

III.578

1: O município operador não apresentou dados relativos à unidade para o ano de referência.  
2: Unidade inserida este ano no cadastro do SNIS.

**TABELA Up05**  
**CADASTRO NACIONAL DE UNIDADES DE PROCESSAMENTO DE RESÍDUOS SÓLIDOS URBANOS**

ANO DE  
REFERÊNCIA  
**2010**

**Região Sudeste**

Código da unidade	Município sede	Nome da unidade	Tipo	Município responsável pelo gerenciamento	Início de oper.	Licença	Código da unidade	Município sede	Nome da unidade	Tipo	Município responsável pelo gerenciamento	Início de oper.	Licença
35110000	Castilho/SP	Aterro Controlado de Castilho	(2) ATC	O próprio	2002	Operação	31186013	Contagem/MG	URPV 10 E - RUA PERIMETRAL	ATT	O próprio	2007	Não existe
35111000	Catanduva/SP	Aterro CGR - Consfran	ATS	O próprio	2008	Operação	31186014	Contagem/MG	URPV 11 E - RUA REFINARIA DUQUE DE CAX	ATT	O próprio	2007	Não existe
31154001	Catas Altas da Noruega/MG	Aterro Controlado	(1)	O próprio	2005		31186015	Contagem/MG	URPV 12 E - AV. JOÃO GOMES CARDOSO	ATT	O próprio	2007	Não existe
31154002	Catas Altas da Noruega/MG	UTC Lixo	(1)	O próprio	2008		31186016	Contagem/MG	URPV 13 E - RUA CARLOS PINHEIRO CHAGA	ATT	O próprio	2007	Não existe
31153500	Catas Altas/MG	unidade de triagem e compostagem	UNT	O próprio	2003	Operação	31186017	Contagem/MG	URPV 14 E - AV. TANCREDO NEVES	ATT	O próprio	2007	Não existe
35112000	Catiguá/SP	Aterro Sanitário em valas	ATS	O próprio	2007	Prévia	31186018	Contagem/MG	URPV 15 E - RUA FRANCISCO NORBERTO C	ATT	O próprio	2007	Não existe
31154700	Catuti/MG	Aterro Controlado Barreiro Branco	ATC	O próprio	2001	Não existe	31186019	Contagem/MG	URPV 17 E - AV. DILSON DE OLIVEIRA	ATT	O próprio	2007	Não existe
31154701	Catuti/MG	Aterro Controlado De Catuti	ATC	O próprio	2001	Não existe	31186020	Contagem/MG	URPV 18 E - AV.2	ATT	O próprio	2007	Operação
35113000	Cedral/SP	Aterro Sanitário de Cedral	(2) ATS	O próprio		Operação	31186021	Contagem/MG	URPV 19 E - RUA GUILHERME CIRIENE	ATT	O próprio	2007	Não existe
35115000	Cerquilha/SP	Aterro Sanitário	ATS	O próprio	2003	Operação	31186007	Contagem/MG	URPV 2 E - AV. ARTERIAL	ATT	O próprio	2007	Operação
35115001	Cerquilha/SP	Usina de Triagem	UNT	O próprio	2003		31186022	Contagem/MG	URPV 21 E - RUA DAS CANDEIAS	ATT	O próprio	2007	Não existe
35117000	Charqueada/SP	Aterro Sanitário Municipal de Charqueadas	(2) ATS	O próprio	2006	Operação	31186023	Contagem/MG	URPV 25 E - RUA 1	ATT	O próprio	2007	Não existe
31163000	Cipotânea/MG	PREFEITURA MUNICIPAL DE CIPOTANEA	ATC	O próprio	2008	Operação	31186024	Contagem/MG	URPV 26 E - RUA P	ATT	O próprio	2007	Não existe
31166000	Cláudio/MG	Aterro Controlado de Cláudio	(2) ATC	O próprio	2010	Instalação	31186008	Contagem/MG	URPV 3 E - AV. CEL. JOVE SOARES	ATT	O próprio	2005	Não existe
31167002	Coimbra/MG	Pátio de Compostagem	(1)	O próprio	1994		31186025	Contagem/MG	URPV 31 E - RUA DR. CASSIANO	ATT	O próprio	2009	Não existe
31167000	Coimbra/MG	Usina de Lixo	(1)	O próprio	1994		31186026	Contagem/MG	URPV 32 E - RUA JOSÉ CAVALINI	ATT	O próprio	2009	Não existe
31167003	Coimbra/MG	Vala para RSS	(1)	O próprio			31186027	Contagem/MG	URPV 33 E - RUA SIMONÉSIA	ATT	O próprio	2009	Não existe
32015002	Colatina/ES	Area de Entulho	AIN	O próprio	1999	Não existe	31186028	Contagem/MG	URPV 34 E - RUA ARAUCÁRIAS	ATT	O próprio	2009	Não existe
32015004	Colatina/ES	ATERRO DE RESÍDUOS DA CONSTRUÇÃO CI	(2) AIN	O próprio		Outro tipo	31186029	Contagem/MG	URPV 35 E - VILA BARRAGINHA		O próprio	2009	
32015001	Colatina/ES	Centro de Triagem Coletiva Seletiva	UNT	O próprio	1990	Não existe	31186009	Contagem/MG	URPV 4 E - AV. CEL. JOVE SOARES		O próprio		
32015000	Colatina/ES	CETREU - Aterro Sanitário	ATS	O próprio	2000	Outro tipo	31186010	Contagem/MG	URPV 4 E - RUA RIO VOLGA	ATT	O próprio	2005	Não existe
32015003	Colatina/ES	Incinerador de Resíduos de Serviços de Saúde	UTI	O próprio	1990	Outro tipo	31186011	Contagem/MG	URPV 8 E - VIA EXPRESSA	ATT	O próprio	2007	Não existe
35120000	Colina/SP	Aterro Sanitário Municipal de Colina	(2) ATS	O próprio		Operação	31186012	Contagem/MG	URPV 9 E - RUA PADRE JOSÉ DINIZ	ATT	O próprio	2007	Não existe
31152000	Conceição da Barra de Minas/	Unidade de Triagem e Compostagem de Lixo	UNT	O próprio	1999	Operação	31187000	Coqueiral/MG	Aterro Controlado	ATC	O próprio	2000	
31174000	Conceição de Ipanema/MG	Lixão de Conceição de Ipanema	ATS	O próprio	2008	Não existe	35124000	Cordeirópolis/SP	Aterro Controlado do Município de Cordeirópolis	(2) ATC	O próprio	2002	Operação
31175000	Conceição do Mato Dentro/MG	Aterro Controlado	(1)	O próprio	2001		31189000	Cordisburgo/MG	Aterro Sanitário de Cordisburgo	(2) ATS	O próprio		Operação
31175001	Conceição do Mato Dentro/MG	Unidade de Triagem e Compostagem	(1)	O próprio	2001		31190000	Cordislândia/MG	Aterro Controlado	ATC	O próprio	2009	Prévia
31177000	Conceição do Rio Verde/MG	Lixão de Conceição do Rio Verde	(2) LIX	O próprio		Não existe	31193000	Coromandel/MG	Aterro Controlado de Coromandel	(2) ATC	O próprio	2007	Não existe
31179001	Congonhal/MG	Aterro Controlado de Congonhal - Nova	(2) ATC	O próprio	2009	Operação	35126000	Coronel Macedo/SP	Aterro Sanitário de Coronel Macedo	(2) ATS	O próprio	2005	Operação
31180000	Congonhas/MG	ATERRO SANITARIO DE CONGONHAS	(1)	O próprio	2009		31200000	Córrego Novo/MG	PREFEITURA MUNICIPAL DE CORREGO NOV	(1)	O próprio	2005	
31183000	Conselheiro Lafaiete/MG	Aterro Municipal de Conselheiro Lafaiete	LIX	O próprio	1997	Não existe	35127001	Corumbatai/SP	Aterro Sanitário de Corumbatai	(2) ATS	O próprio	1999	Operação
31183001	Conselheiro Lafaiete/MG	INCECO	UTI	O próprio	2007	Operação	35127000	Corumbatai/SP	Central de Triagem da Coleta Seletiva	UNT	O próprio	1995	Não existe
31184000	Conselheiro Pena/MG	Aterro Controlado de Conselheiro Pena	(2) ATC	O próprio	2005	Operação	35132000	Cristais Paulista/SP	Aterro Sanitário de Cristais Paulista	(2) ATS	O próprio		Operação
31185000	Consolação/MG	PREFEITURA MUNICIPAL DE CONSOLAÇÃO	ATC	O próprio	2009	Não existe	31203000	Cristália/MG	Unidade de Compostagem de Cristália	(2) UNC	O próprio	1992	Operação
31186002	Contagem/MG	ASMAC - Bairro Kenedy	UNT	O próprio	2003	Não existe	31205000	Cristina/MG	Aterro Controlado de Cristina	ATC	O próprio	2006	Não existe
31186003	Contagem/MG	ASMAC - Bairro Riacho	UNT	O próprio	2002	Não existe	35133000	Cruzália/SP	Cruzália	ATS	O próprio	2003	Operação
31186000	Contagem/MG	Aterro de Inertes - Bairro São Sebastião	AIN	O próprio	2007	Operação	35134000	Cruzeiro/SP	Aterro Controlado Municipal	AIN	O próprio	1987	Operação
31186001	Contagem/MG	Aterro Sanitário Perobas	ATS	O próprio	1997	Operação	31209000	Curvelo/MG	Prefeitura Municipal de Curvelo	ATC	O próprio	2009	Não existe
31186005	Contagem/MG	ATT - EBENZER	UNT	O próprio	2009	Operação	31212500	Delta/MG	USINA DE TRIAGEM E COMPOSTAGEM	(2) UNT	O próprio	1999	Operação
31186004	Contagem/MG	ATT- GRAMADUS	UNT	O próprio	2009	Operação	35137000	Descalvado/SP	descalvado	ATC	O próprio	2009	
31186030	Contagem/MG	TRAMAR	UNT	O próprio	2005		31213000	Descoberto/MG	UTC	(1)	O próprio	2005	
31186006	Contagem/MG	URPV 1 E - RUA HALLEY	ATT	O próprio	2007	Não existe	31214000	Desterro de Entre Rios/MG	ATERRO CONTROLADO	ATC	O próprio	2005	Não existe

1: O município operador não apresentou dados relativos à unidade para o ano de referência.  
2: Unidade inserida este ano no cadastro do SNIS.

**TABELA Up05**  
**CADASTRO NACIONAL DE UNIDADES DE PROCESSAMENTO DE RESÍDUOS SÓLIDOS URBANOS**

ANO DE  
REFERÊNCIA  
**2010**

**Região Sudeste**

Código da unidade	Município sede	Nome da unidade	Tipo	Município responsável pelo gerenciamento	Início de oper.	Licença	Código da unidade	Município sede	Nome da unidade	Tipo	Município responsável pelo gerenciamento	Início de oper.	Licença
35138000	Diadema/SP	Associação Pacto Ambiental (Cooperlimpa)	UNT	O próprio	2000	Instalação	31263000	Fortaleza de Minas/MG	Aterro de Inertes	(2) AIN	O próprio	2004	Não existe
31216000	Diamantina/MG	Aterro Controlado do Município de Diamantina	(1)	O próprio	2003		31263001	Fortaleza de Minas/MG	Usina de Compostagem de Lixo	(2) UNC	O próprio	2004	Operação
31218000	Dionísio/MG	USINA DE TRIAGEM E COMPOSTAGEM DE LI	UNT	O próprio	2002	Operação	31263002	Fortaleza de Minas/MG	Usina de Triagem	(2) UNT	O próprio	2004	Operação
35138500	Dirce Reis/SP	Prefeitura Municipal de Dirce Reis	ATS	O próprio	1999	Operação	31264000	Fortuna de Minas/MG	ATERRO CONTROLADO	ATC	O próprio	2007	
31220000	Divino/MG	ATERRO SANITÁRIO COMUNIDADE MORRO	(2) ATS	O próprio	2001	Outro tipo	35162000	Franca/SP	Aterro Fazenda Municipal		O próprio	1993	
31222000	Divinolândia de Minas/MG	ATERRO CONTROLADO	(1)	O próprio			35162005	Franca/SP	Aterro Sanitário Ivan Vieira	ATS	O próprio	2006	Operação
35139000	Divinolândia/SP	Aterro Sanitário II	ATS	O próprio	2000	Operação	35162003	Franca/SP	Aterro Voçoroca Maritacas		O próprio	1993	
31223000	Divinópolis/MG	Aterro Controlado	ATC	O próprio	1981	Outro tipo	35162001	Franca/SP	Transbordo RSS		O próprio	2002	
31223001	Divinópolis/MG	Centro municipal de triagem	UNT	O próprio	2010	Outro tipo	35162002	Franca/SP	Usina de Triagem	UNT	O próprio	1992	Operação
35140000	Dobrada/SP	Aterro Sanitário em Valas	(2) ATS	O próprio	2001	Operação	31265000	Francisco Badaró/MG	LIXÃO DE FRANCISCO BADARÓ	(2) LIX	O próprio	2008	Não existe
35142000	Dolcinópolis/SP	prefeitura municipal de Dolcinópolis	(1)	O próprio			31266000	Francisco Dumont/MG	ATERRO FRANCISCO DUMONT	(2) ATC	O próprio	2008	Prévia
31227000	Dom Silvério/MG	USINA DE TRIAGEM DE LIXO	(2) UNT	O próprio	2004	Operação	31269500	Frei Lagonegro/MG	Usina de Reciclagem de Coluna	(1)	O próprio	2005	
31229000	Dona Eusébia/MG	Prefeitura Municipal de Dona Euzébia	LIX	O próprio	1964	Não existe	31270500	Fronteira dos Vales/MG	prefeitura	ATC	O próprio		Não existe
31231000	Dores de Guanhaes/MG	Usina de Triagem e Compostagem	UNT	O próprio	2007	Não existe	31271000	Frutal/MG	Aterro Sanitário do Município de Frutal	ATS	O próprio	2009	Operação
31234000	Doresópolis/MG	LIXÃO DE DORESÓPOLIS	(2) LIX	O próprio		Operação	35165000	Gabriel Monteiro/SP	Aterro Sanitário de Gabriel Monteiro	(2) ATS	O próprio	2010	Operação
35144000	Dracena/SP	Aterro Sanitário	ATS	O próprio	2010	Operação	35166000	Gália/SP	ATERRO SANITÁRIO DE GÁLIA	(2) ATS	O próprio	2010	Operação
33017002	Duque de Caxias/RJ	Área p/ entulho/mat. Cobert - Gramacho	AIN	Rio de Janeiro/RJ	1978	Não existe	31273300	Gemeleiras/MG	Aterro Controlado de Gemeleiras	(2) ATC	O próprio	1998	Outro tipo
33017001	Duque de Caxias/RJ	Área para RSS - Gramacho	VRS	Rio de Janeiro/RJ	1978	Não existe	35167000	Garça/SP	Aterro Sanitário	VRS	O próprio	2000	Operação
33017000	Duque de Caxias/RJ	Aterro Gramacho	ATS	Rio de Janeiro/RJ	1978	Outro tipo	35167001	Garça/SP	Unidade de Compostagem	UNC	O próprio	2000	Operação
35148000	Eldorado/SP	Departamento de Meio Ambiente	(1)	O próprio	2007		35167002	Garça/SP	Unidade de Triagem	UNT	O próprio	2000	Operação
31236000	Elói Mendes/MG	Aterro Sanitário de Elói Mendes	ATS	O próprio	2010	Outro tipo	35167003	Garça/SP	Vala Específica para RSS	VRS	O próprio	2000	Operação
31236001	Elói Mendes/MG	Lixão Municipal	LIX	O próprio	1980	Não existe	35168000	Gastão Vidigal/SP	Gastão Vidigal	ATS	O próprio	2002	Operação
35149500	Embaúba/SP	UNIDADE DE RECICLAGEM E COMPOSTAGE	ATS	O próprio	1999	Operação	35169000	General Salgado/SP	General Salgados	ATC	O próprio	2000	Operação
35150000	Embu/SP	Aterro Sanitário	ATC	O próprio	1997	Operação	35170000	Getulina/SP	ATERRO SANITÁRIO GETULINA	(2) ATS	O próprio		Instalação
35151500	Engenheiro Coelho/SP	Aterro Sanitário	UTR	O próprio	2000	Prévia	31273500	Glaucilândia/MG	Aterro Controlado	ATC	O próprio	2001	Não existe
31238000	Engenheiro Navarro/MG	LIXÃO DE ENGENHEIRO NAVARRO	(2) LIX	O próprio	2010	Não existe	35171000	Glicério/SP	Prefeitura Municipal de Glicério	ATS	O próprio	1999	Operação
33018000	Engenheiro Paulo de Frontin/RJ	Lixão Palmeira da Serra	(2) LIX	O próprio		Não existe	31273700	Goiabeira/MG	PREFEITURA MUNICIPAL DE GOIABEIRA	(1)	O próprio		
31238500	Entre Folhas/MG	Aterro Controlado de Entre Folhas	(2) ATC	O próprio	2007	Não existe	31275000	Gonzaga/MG	Usina de Triagem e Compostagem	UNT	O próprio	2007	Operação
31244000	Espírito Santo do Dourado/MG	Aterro Controlado de Espírito Santo do Dourado	(2) ATC	O próprio		Operação	31276000	Gouveia/MG	Aterro Controlado - morro da pistola(novo cadast	ATC	O próprio	1990	Operação
35151900	Espírito Santo do Turvo/SP	associação de catadores	OUT	O próprio	2006	Não existe	32022500	Governador Lindenberg/ES	ATERRO CONTROLADO NA SEDE DO MUNIC	(1)	O próprio	2001	
35151901	Espírito Santo do Turvo/SP	prefeitura municipal de espirito santo do turvo	ATS	O próprio	1995	Operação	31277000	Governador Valadares/MG	Aterro Controlado	ATC	O próprio	2002	Não existe
35152000	Estrela d'Oeste/SP	ATERRO SANITARIO EM VALAS	ATS	O próprio	2009	Operação	31277002	Governador Valadares/MG	Vala para RSS	UTI	O próprio	2002	Operação
31251000	Extrema/MG	Aterro Sanitário e Usina de Triagem	ATS	O próprio	2000	Operação	31278000	Grão Mogol/MG	Aterro Controlado	ATC	O próprio	2002	Operação
31252000	Fama/MG	Aterro Controlado de Fama	(2) ATC	O próprio		Não existe	32023000	Guaçu/ES	Prefeitura Municipal de Guaçu	(2) OUT	O próprio		Outro tipo
31253000	Faria Lemos/MG	ATERRO CONTROLADO DE FARIA LEMOS	(2) ATC	O próprio	2000	Operação	35172000	Guaiçara/SP	Complexo Ambiental - Aterro Sanitário	(2) ATS	O próprio	2008	Operação
35154000	Fartura/SP	ATERRO SANITÁRIO DE FARTURA	(2) ATS	O próprio		Operação	35173000	Guaimbé/SP	Aterro em vala no município de guaimbé	(2) ATC	O próprio	2009	
35156500	Fernão/SP	Aterro Sanitário de Fernão	(2) ATS	O próprio		Operação	31280000	Guanhaes/MG	Aterro Controlado	ATC	O próprio	2000	Não existe
35157000	Ferraz de Vasconcelos/SP	ferraz de vasconcelos	ATS	O próprio	2005	Outro tipo	31280001	Guanhaes/MG	Usina de Triagem e Compostagem de Lixo	UNT	O próprio	2000	Não existe
35159000	Floreal/SP	Floreal	ATS	O próprio	2002	Operação	35175000	Guapiaçu/SP	aterro municipal em valas	ATC	O próprio	2004	Operação
31260000	Florestal/MG	Unidade de Triagem de Florestal	(2) UNT	O próprio	2000	Outro tipo	35176000	Guapiaçu/SP	ATERRO SANITÁRIO MUNICIPAL DE GUAPIA	(2) ATS	O próprio	2005	Operação
31261000	Formiga/MG	Aterro Sanitário Municipal	ATS	O próprio	2009	Operação	35178000	Guaraçaí/SP	Aterro Sanitário de Guaraçaí	(2) ATS	O próprio	2010	Operação
31261001	Formiga/MG	Usina de Triagem	UNT	O próprio	2009	Não existe	31282000	Guaraciaba/MG	LIXÃO MUNICIPAL DE GUARACIABA	(2) LIX	O próprio	2008	Prévia

III.580

1: O município operador não apresentou dados relativos à unidade para o ano de referência.  
2: Unidade inserida este ano no cadastro do SNIS.

**TABELA Up05**  
**CADASTRO NACIONAL DE UNIDADES DE PROCESSAMENTO DE RESÍDUOS SÓLIDOS URBANOS**

ANO DE  
REFERÊNCIA  
**2010**

**Região Sudeste**

Código da unidade	Município sede	Nome da unidade	Tipo	Município responsável pelo gerenciamento	Início de oper.	Licença	Código da unidade	Município sede	Nome da unidade	Tipo	Município responsável pelo gerenciamento	Início de oper.	Licença		
31284000	Guarani/MG	Usina de Triagem e Compostagem de Lixo	UNT	O próprio	2001	Outro tipo	35205002	Indaiatuba/SP	Aterro de galhos	UNC	O próprio	2002	Operação		
32024000	Guarapari/ES	ASSCAMARG	(1)	O próprio	2000		35205001	Indaiatuba/SP	Aterro de Inerte	AIN	O próprio	2005	Operação		
35182000	Guararapes/SP	Aterro Sanitário de Guararapes	(2)	ATS	O próprio	2008	Operação	35205000	Indaiatuba/SP	Aterro Sanitário	ATS	O próprio	2002	Operação	
35183000	Guararema/SP	Aterro Sanitário	ATS	O próprio	2005	Outro tipo	35205003	Indaiatuba/SP	centro de triagem de material reciclável	UNT	O próprio	2009	Operação		
35186000	Guariba/SP	Aterro Sanitário em Trincheiras de Guariba	(2)	ATS	O próprio	2005	Operação	31307000	Indianópolis/MG	Indianópolis	(1)	O próprio			
35187001	Guarujá/SP	Aterro Sanitário Morrinhos	ATS	O próprio	1993	Instalação	31308000	Ingai/MG	Aterro Controlado de Ingai	(2)	ATC	O próprio	2002	Operação	
35187000	Guarujá/SP	Unidade de Transbordo Marinheiros	UTR	O próprio	2005	Instalação	31311000	Inimutaba/MG	Lixão de Inimutaba	(2)	LIX	O próprio		Não existe	
35187002	Guarujá/SP	Unidade de transbordo Morrinho	(2)	UTR	O próprio	2004	Instalação	35208000	Inúbia Paulista/SP	Aterro Sanitário de Inúbia Paulista	(2)	ATS	O próprio	2002	Operação
35188013	Guarulhos/SP	Área de Triagem e Transbordo Terra Nova	UTR	O próprio	2009	Operação	31311500	Ipaba/MG	Lixão de Ipaba	(2)	LIX	O próprio	2005	Não existe	
35188004	Guarulhos/SP	Aterro de Inertes Cumbica - Dry Port	AIN	O próprio	2003	Operação	31312000	Ipanema/MG	Usina de triagem e Compostagem de Lixo	UNC	O próprio	2008	Operação		
35188011	Guarulhos/SP	Aterro de Inertes Terra Nova	AIN	O próprio	2005	Outro tipo	31313000	Ipatinga/MG	Central de Triagem Canaã	UNT	O próprio	2000	Não existe		
35188000	Guarulhos/SP	Aterro Sanitário de Guarulhos - Cabuçu	ATS	O próprio	2001	Operação	35210000	Iperó/SP	Aterro Iperó	ATS	O próprio	2005	Operação		
35188001	Guarulhos/SP	Bota-fora Lavras	AIN	O próprio	1998	Operação	35210001	Iperó/SP	CGA - Proactiva	(2)	ATS	O próprio	2010	Operação	
35188002	Guarulhos/SP	DME-10 / Aterro inertes	AIN	O próprio	2003	Operação	35214000	Iracemápolis/SP	Aterro Sanitário Municipal de Iracemápolis	(2)	ATS	O próprio	1998	Operação	
35188003	Guarulhos/SP	DME-10 / Transbordo	UTR	O próprio	2003	Outro tipo	35215000	Irapuã/SP	Aterro Sanitário de Municipal de Irapuã	(2)	ATS	O próprio	2008	Operação	
35188005	Guarulhos/SP	Horto Municipal	UNC	O próprio	2002	Não existe	35217001	Itaberá/SP	Associação de Coleta Seletiva Vovô Nega	(2)	OUT	O próprio	2009	Não existe	
35188009	Guarulhos/SP	Lixão Quitauna	ATC	O próprio	1984	Outro tipo	35217000	Itaberá/SP	itaberá	ATS	O próprio	1999	Operação		
35188014	Guarulhos/SP	ONG Recicla Cidadão	UNT	O próprio	2008	Outro tipo	31317000	Itabira/MG	Aterro Controlado	ATC	O próprio	1986	Instalação		
35188006	Guarulhos/SP	Reciclagem de Entulhos - Proguaru	URE	O próprio	2003	Operação	31317005	Itabira/MG	Aterro de Inertes	AIN	O próprio	1991	Outro tipo		
35188010	Guarulhos/SP	Unid. de Triagem Materiais Recicláveis Bonsuce	UNT	O próprio	2004	Não existe	31317006	Itabira/MG	Aterro de Inertes Nova Vista	AIN	O próprio	2009	Operação		
35188007	Guarulhos/SP	Unidade de Triagem de Materiais Recicláveis Ta	UNT	O próprio	1998	Outro tipo	31317002	Itabira/MG	Compostagem Aramis	UNC	O próprio	2003	Outro tipo		
35188500	Guataparã/SP	ESTRE AMBIENTAL S.A.	ATS	O próprio	2007	Operação	31317003	Itabira/MG	Compostagem São João XXIII	UNC	O próprio	2002	Não existe		
31288000	Guidoval/MG	USINA DE TRIAGEM DE GUIDOVAL	(2)	UNT	O próprio	2001	Operação	31317001	Itabira/MG	CTMR - Central de Triagem de Materiais Reciclá	UNT	O próprio	1991	Operação	
35189000	Guzolândia/SP	Prefeitura Municipal de Guzolândia	ATS	O próprio	2004	Operação	31317004	Itabira/MG	Vala para RSS	VRS	O próprio	1986	Não existe		
35190000	Herculândia/SP	VALA ESPECÍFICA PARA RSS	(2)	VRS	O próprio	2002	Instalação	31319000	Itabirito/MG	Aterro Sanitário	ATI	O próprio	2004	Operação	
35190500	Holambra/SP	Fazenda Dona Amélia - Aterro Controlado	(1)	O próprio	1997		33019000	Itaboraí/RJ	centro de tratamento de resíduos Industriais	(2)	ATI	O próprio	2010	Operação	
35190501	Holambra/SP	TRIAGEM	(1)	O próprio			33020000	Itaguaí/RJ	Prefeitura municipal de itaguaí	ATC	O próprio		Outro tipo		
35190700	Hortolândia/SP	HORTOENTULHO	AIN	O próprio	2005	Operação	31322000	Itaguara/MG	Lixão de Itaguara	LIX	O próprio	2001	Não existe		
35191000	Iacanga/SP	Aterro Sanitário	ATS	O próprio	1998	Instalação	35218000	Itaí/SP	ATERRO SANITÁRIO EM VALAS DO MUNICÍPI	(2)	ATS	O próprio	2010	Operação	
35191001	Iacanga/SP	Usina de Reciclagem	UNT	O próprio	2000	Operação	31323000	Itaipé/MG	ATERRO SANITARIO	ATS	O próprio	2006	Operação		
31293000	Iapu/MG	COLETA IAPU	(1)	O próprio	2009		35219000	Itajobi/SP	Prefeitura Municipal de Itajobi	VRS	O próprio	2000	Operação		
31295000	Ibiá/MG	ATERRO CONTROLADO DE IBIÁ	(2)	ATC	O próprio		31324000	Itajubá/MG	Aterro Controlado do Município de Itajubá	ATC	O próprio	2005	Não existe		
35194000	Ibirá/SP	ATERRO SANITÁRIO MUNICIPAL	ATS	O próprio	2004	Operação	31325000	Itamarandiba/MG	Aterro Controlado de Itamarandiba	(2)	ATC	O próprio	2010	Instalação	
31297000	Ibiraci/MG	Aterro controlado de Ibiraci	(2)	ATC	O próprio	1995	Outro tipo	31329000	Itamogi/MG	USINA DE TRIAGEM E COMPOSTAGEM DOS	OUT	O próprio	2007	Operação	
31298000	Ibirité/MG	Aterro Controlado do Município	ATC	O próprio	2004	Não existe	31330000	Itamonte/MG	Depósito de Lixo	LIX	O próprio	1974	Não existe		
35197000	Ibiúna/SP	Aterro Sanitário Municipal de Ibiúna	(2)	ATS	O próprio	2007	Operação	35221000	Itanhaém/SP	Parque Vergara	UTR	O próprio	1980	Outro tipo	
35200000	Igarapu do Tietê/SP	Aterro de Inertes de Igarapu do Tietê	(2)	AIN	O próprio	2002	Não existe	31331000	Itanhandu/MG	USINA DE COMPOSTAGEM E RECICLAGEM -	ATC	O próprio	2001	Instalação	
35200001	Igarapu do Tietê/SP	Aterro Sanitário de Igarapu do Tietê	(2)	ATS	O próprio	1998	Operação	31333000	Itaobim/MG	Aterro Sanitário Controlado d Itaobim	ATC	O próprio	2006		
35203000	Iguape/SP	Aterro Sanitário	(1)	O próprio	2003		33021000	Itaocara/RJ	Lixão	LIX	O próprio		Não existe		
31304000	Ijaci/MG	Lixão	(2)	LIX	O próprio	2005	Não existe	35222000	Itapeçerica da Serra/SP	Aterro Sanitário	UTR	O próprio	2010	Prévia	
35204400	Ilha Solteira/SP	Aterro Sanitário - Ilha Solteira	(2)	ATS	O próprio	2008	Instalação	35222001	Itapeçerica da Serra/SP	Centro de triagem	UNT	O próprio	2007	Operação	
31305000	Ilcinea/MG	Usina de Reciclagem	UNT	O próprio	1999	Operação	31335000	Itapeçerica/MG	ITAPECERICA	ATC	O próprio	1998	Não existe		

1: O município operador não apresentou dados relativos à unidade para o ano de referência.  
2: Unidade inserida este ano no cadastro do SNIS.

**TABELA Up05**  
**CADASTRO NACIONAL DE UNIDADES DE PROCESSAMENTO DE RESÍDUOS SÓLIDOS URBANOS**

ANO DE  
REFERÊNCIA  
**2010**

**Região Sudeste**

Código da unidade	Município sede	Nome da unidade	Tipo	Município responsável pelo gerenciamento	Início de oper.	Licença	Código da unidade	Município sede	Nome da unidade	Tipo	Município responsável pelo gerenciamento	Início de oper.	Licença
35223000	Itapetininga/SP	Aterro Controlado de Itapetininga	(2) ATC	O próprio		Não existe	35248000	Jales/SP	Aterro Sanitário	ATS	O próprio	2007	Operação
35224000	Itapeva/SP	UPRS PILAO DAGUA	ATC	O próprio	1986	Outro tipo	35250000	Jandira/SP	Estre Ambiental S/A.	(1) O próprio		2001	
35225000	Itapevi/SP	ESTRE - EMPRESA DE SANEAMENTO E TRA	ATC	O próprio	2003	Operação	33022700	Japeri/RJ	Vazadouro de resíduos sólidos urbanos	(2) ATC	O próprio	1991	Não existe
35226000	Itapira/SP	ASCORSI	UNT	O próprio	2006	Outro tipo	35251000	Jardinópolis/SP	CGR-Jardinópolis Centro de Gerenciamento de	(2) ATS	O próprio	2008	Operação
35226001	Itapira/SP	Aterro Sanitário de Itapira	ATS	O próprio	1998	Operação	35253000	Jaú/SP	Prefeitura Municipal de Jahu - Secretaria de Mei	ATC	O próprio	1997	Não existe
35226500	Itapirapuã Paulista/SP	Aterro Sanitário de Itapirapuã Paulista	(2) ATS	O próprio	2003	Operação	31354000	Jeceaba/MG	Aterro Controlado Municipal	(2) ATC	O próprio	2006	Outro tipo
35227000	Itápolis/SP	Aterro Sanitário do Município de Itápolis	(2) ATC	O próprio		Prévia	31355000	Jequeri/MG	ATERRO CONTROLADO DE JEQUERI	(2) ATC	O próprio	2006	Outro tipo
35230000	Itapura/SP	Aterro Sanitário de Itapura	(2) ATS	O próprio	2010	Operação	35254000	Jeriquara/SP	aterro sanitario	(1) O próprio		2002	
35231000	Itaquaquecetuba/SP	Aterro Sanitário - PAJOAN	ATS	O próprio	2005	Outro tipo	31361000	Joanésia/MG	Aterro Controlado de Joanésia	(2) ATC	O próprio	2010	Operação
35232000	Itararé/SP	Lixão de Itararé	(2) LIX	O próprio		Não existe	31362003	João Monlevade/MG	Associação Trabalhadores de Limpeza e Materia	UNT	O próprio	2005	
35233000	Itariri/SP	LIXÃO MUNICIPAL DE ITARIRI	(2) LIX	O próprio		Não existe	31362004	João Monlevade/MG	Consortio Publico de Gestão de Residuos Sólido	ATS	O próprio	2007	Operação
35234000	Itatiba/SP	Aterro Sanitário Municipal de Itatiba	ATS	O próprio		Instalação	31362001	João Monlevade/MG	Lixão do Andrade	O próprio		1974	
35235000	Itatinga/SP	Aterro Sanitário Municipal	(1) O próprio		1997		35256000	João Ramalho/SP	ATERRO SANITÁRIO DE JOÃO RAMALHO	(2) ATS	O próprio	1999	Operação
31337500	Itaú de Minas/MG	Pátio de Compostagem	(1) O próprio		1998		31364000	Joaquim Felício/MG	Usina de Reciclagem de Resíduos Sólidos	(1) O próprio		2008	
31337501	Itaú de Minas/MG	USINA DE TRIAGEM E COMPOSTAGEM	(1) O próprio		1998		31365500	José Raydan/MG	ATERRO CONTROLADO DE JOSÉ RAYDAN	(2) ATC	O próprio	2005	Operação
31338000	Itaúna/MG	ATERRO SANITÁRIO MUNICIPAL	(2) ATS	O próprio	2009	Operação	31367005	Juiz de Fora/MG	Aterro de Inertes	(2) AIN	O próprio	2010	Operação
31338001	Itaúna/MG	UNIDADE DE DISPOSIÇÃO DE RSD	(2) AIN	O próprio	1994	Não existe	31367000	Juiz de Fora/MG	Aterro Sanitário	ATS	O próprio	1999	Operação
31338002	Itaúna/MG	UNIDADE DE MANEJO DE GALHADAS	(2) UGP	O próprio	1994	Não existe	31367006	Juiz de Fora/MG	Aterro Sanitário (CTR)	(2) ATS	O próprio	2010	Operação
31338003	Itaúna/MG	UNIDADE DE TRIAGEM	(2) UNT	O próprio	1994	Não existe	31367004	Juiz de Fora/MG	ECOPONTO	UNT	O próprio	2007	Operação
31338004	Itaúna/MG	USINA DE TRIAGEM	(2) UNT	O próprio		Instalação	31367007	Juiz de Fora/MG	Unidade de Compostagem	(2) UNT	O próprio		Operação
35236000	Itirapina/SP	Aterro Sanitário de Itirapina	(2) ATS	O próprio	2006	Operação	31367002	Juiz de Fora/MG	Unidade de Triagem APARES	URE	O próprio	1997	Operação
35239000	Itu/SP	Aterro de Inertes	ATT	O próprio	2001	Não existe	31367001	Juiz de Fora/MG	Usina de Reciclagem	UNT	O próprio	1987	Operação
35239001	Itu/SP	Aterro Sanitário de Itu	ATS	O próprio	1984	Operação	31367003	Juiz de Fora/MG	Vala Séptica	VRS	O próprio	2005	Operação
31342004	Ituiutaba/MG	Aterro Sanitário	ATC	O próprio	2005	Operação	35258000	Júlio Mesquita/SP	ATERRO SANITÁRIO DE JÚLIO MESQUITA	(2) ATS	O próprio	2000	Operação
31342001	Ituiutaba/MG	Central da Coleta Seletiva	OUT	O próprio	2002	Outro tipo	35258500	Jumirim/SP	Prefeitura Municipal de Jumirim	(1) O próprio			
31342003	Ituiutaba/MG	Central Trat. e Destino Final de Resíduos Sólidos	OUT	O próprio	2005	Outro tipo	35259001	Jundiaí/SP	Aterro de Inertes	URE	O próprio	1996	Instalação
31342000	Ituiutaba/MG	Lixão	OUT	O próprio	1990	Outro tipo	35259002	Jundiaí/SP	Manejo de Galhos	UGP	O próprio	2003	Operação
31342002	Ituiutaba/MG	Vala para RSS	VRS	O próprio	2004	Outro tipo	35259003	Jundiaí/SP	Transbordo	UTR	O próprio	2002	Operação
31344000	Iturama/MG	ATERRO CONTROLADO DE ITURAMA	(2) ATC	O próprio		Operação	35261000	Juquiá/SP	Vazadouro Municipal	ATC	O próprio	1989	Não existe
31345000	Itutinga/MG	ATERRO CONTROLADO MUNICIPAL DE ITUT	(2) ATC	O próprio	2005		31369000	Juruiaia/MG	Usina de Compostagem de Lixo de Juruiaia	(2) UNC	O próprio	2002	Operação
35242002	Jaborandi/SP	ATERRO SANITÁRIO MUNICIPAL DE JABORA	ATS	O próprio	2004	Operação	31371000	Lagamar/MG	USINA DE COMPOSTAGEM DE LIXO	UNC	O próprio	2008	Operação
35242001	Jaborandi/SP	Und. de manejo galhadas e podas de Jaborandi	UGP	O próprio	2004	Não existe	31372000	Lagoa da Prata/MG	Aterro Controlado Lagoa da Prata	(1) O próprio		1980	
35242000	Jaborandi/SP	Und. de Transbordo de Jaborandi	ATT	O próprio	2004	Operação	31375000	Lagoa Formosa/MG	Usina de Triagem de Lagoa Formosa - UTCL	(2) UNT	O próprio	2010	Operação
35243000	Jaboticabal/SP	Aterro Sanitário de Jaboticabal	ATS	O próprio	2002	Operação	31376001	Lagoa Santa/MG	ATERRO CONTROLADO	ATC	O próprio	2005	Operação
35243001	Jaboticabal/SP	Central de Reciclagem de Resíduos Construção civ	AIN	O próprio	2008	Instalação	31376000	Lagoa Santa/MG	COLETA SELETIVA	UNT	O próprio	2004	Outro tipo
35243002	Jaboticabal/SP	Triagem de Sucatas Metálicas e Não Metálicas	(2) UNT	O próprio	2008	Operação	31376002	Lagoa Santa/MG	PONTO DO ENTULHO	AIN	O próprio	2007	Outro tipo
35244001	Jacareí/SP	Aterro sanitário	ATS	O próprio	1984	Operação	31378000	Lambari/MG	Aterro Controlado Municipal de Lambari	(2) ATC	O próprio		
35244000	Jacareí/SP	ATT Amb. Tec. e Tratamento Ltda.	UMC	O próprio	2001	Operação	31378001	Lambari/MG	Vala específica de RSS	(2) VRS	O próprio		Não existe
35244003	Jacareí/SP	UNIDADE DE COMPOSTAGEM	(2) UNC	O próprio		Não existe	35264000	Laranjal Paulista/SP	Unidade de transbordo	(2) UTR	O próprio	2010	Operação
35244002	Jacareí/SP	Usina de Reciclagem	UNT	O próprio		Instalação	35266000	Lavrinhas/SP	Vale Soluções Ambientais LTDA	ATS	O próprio	2006	
31347000	Jacinto/MG	ATERRO CONTROLADO MUNICIPAL DE JACI	(2) ATC	O próprio	2010	Outro tipo	31383500	Leme do Prado/MG	ATERRO CONTROLADO	(2) ATC	O próprio	2005	Operação
31348000	Jacui/MG	UTCLD	UNT	O próprio	1999	Operação	31383501	Leme do Prado/MG	VALA DE RSS	(2) VRS	O próprio	2005	Operação

III.582

1: O município operador não apresentou dados relativos à unidade para o ano de referência.  
2: Unidade inserida este ano no cadastro do SNIS.

**TABELA Up05**  
**CADASTRO NACIONAL DE UNIDADES DE PROCESSAMENTO DE RESÍDUOS SÓLIDOS URBANOS**

ANO DE  
REFERÊNCIA  
**2010**

**Região Sudeste**

Código da unidade	Município sede	Nome da unidade	Tipo	Município responsável pelo gerenciamento	Início de oper.	Licença	Código da unidade	Município sede	Nome da unidade	Tipo	Município responsável pelo gerenciamento	Início de oper.	Licença		
35267000	Leme/SP	Centro de Disposição de Resíduos Santa Ignácia	(1)	O próprio			35293000	Matão/SP	Aterro Sanitário - Construtora Bema Ltda	ATS	O próprio	1996	Operação		
35268000	Lençóis Paulista/SP	Usina de Reciclagem e Compostagem de Lixo d	ATC	O próprio	1992	Operação	35293001	Matão/SP	Pedreira Municipal	ATT	O próprio	1996	Não existe		
31386000	Lima Duarte/MG	Lima Duarte	(2)	OUT	O próprio	2003	Operação	35293002	Matão/SP	Triagem de Materias Recicláveis - Cooperasolm	UNT	O próprio	1999	Não existe	
31386200	Limeira do Oeste/MG	ATERRO CONTROLADO DE LIMEIRA DO OES	(2)	ATC	O próprio	2005	Não existe	31412000	Matutina/MG	USINA DE COMPOSTAGEM DE MATUTINA	(2)	UNC	O próprio	2003	Operação
35269000	Limeira/SP	Aterro Sanitário	ATS	O próprio	1984	Operação	35294000	Mauá/SP	BOA HORA	UTI	O próprio	1988	Operação		
35271000	Lins/SP	Aterro Sanitário	ATS	O próprio	2006	Operação	35294002	Mauá/SP	LARA Central de Trat. Residuos	ATS	O próprio	1995	Operação		
35271001	Lins/SP	Tranbordo de Residuos Solidos Urbanos	UTR	O próprio	2009	Instalação	31414000	Medina/MG	Lixao Municipal de Medina	(2)	LIX	O próprio	Não existe		
31386500	Lontra/MG	ATERRO CONTROLADO DE LONTRA	(2)	ATC	O próprio	2009	Operação	33028000	Mendes/RJ	Aterro Municipal	ATC	O próprio	1980	Não existe	
35272500	Lourdes/SP	Aterro Sanitário Municipal de Lourdes	(2)	ATS	O próprio	1993	Operação	33028001	Mendes/RJ	Unidade de Reciclagem de Residuos Solidos	UNT	O próprio	2005	Não existe	
35274000	Lucélia/SP	Prefeitura Municipal de Lucélia	ATS	O próprio	2009	Operação	33028002	Mendes/RJ	Usina de Mineralização de Residuos Solidos		O próprio	1998			
35275000	Lucianópolis/SP	Aterro Sanitário de Lucianópolis - SP	(2)	ATS	O próprio		Operação	35296000	Meridiano/SP	Aterro Sanitário em Valas (Propost eng. ambient	ATS	O próprio	2004	Operação	
35276000	Luis Antônio/SP	ATERRO SANITÁRIO LUÍS ANTÔNIO	(2)	ATS	O próprio	1997	Operação	35296500	Mesópolis/SP	Aterro Municipal de Mês'opolis	(1)	O próprio	2002		
31386800	Luislândia/MG	Lixão	LIX	O próprio	2009	Não existe	33028502	Mesquita/RJ	Associação Esperança de Trabalhadores Coletor	UNT	O próprio		Operação		
31387000	Luminárias/MG	LU	(1)	O próprio	2000		33028501	Mesquita/RJ	COOMUB - Cooperativa de Mulheres da Baixada	UNT	O próprio		Operação		
31388000	Luz/MG	ATERRO CONTROLADO MUNICIPAL DE LUZ	(2)	ATC	O próprio	2005	Prévia	33028500	Mesquita/RJ	Unidade de Triagem COOPCARMO	UNT	O próprio	1992	Operação	
33024000	Macaé/RJ	Secretaria Municipal de Serviços Públicos	ATS	O próprio	2010	Operação	35297000	Miguelópolis/SP	Aterro Sanitário	(2)	ATS	O próprio	2009	Operação	
35280000	Macatuba/SP	aterro sanitário em valas	ATS	O próprio	2007	Operação	31419000	Minduri/MG	Aterro Controlado de Minduri	(2)	ATC	O próprio	2010	Operação	
35280001	Macatuba/SP	central de coleta seletiva projeto lixo rico	OUT	O próprio	2007	Não existe	35300000	Mira Estrela/SP	Aterro Saitário	ATC	O próprio	2008	Operação		
35281000	Macaubal/SP	Aterro Sanitário SAEMA	(2)	ATS	O próprio	2005	Operação	33030000	Miracema/RJ	Unidade de Tratamento Intensivo do Lixo de Mira	UNT	O próprio	1998	Operação	
33024500	Macuco/RJ	ATERRO SANITÁRIO	ATC	O próprio		Instalação	31421000	Miradouro/MG	ATERRO CONTROLADO	(1)	O próprio	2005			
35283000	Magda/SP	ATERRO SANITÁRIO DE MAGDA	(2)	ATS	O próprio	2002	Operação	35301000	Mirandópolis/SP	Aterro Sanitário de Mirandópolis	(2)	ATS	O próprio	2000	Prévia
35283001	Magda/SP	GALPÃO DE TRIAGEM	(2)	UNT	O próprio	2009	Operação	35303000	Mirassol/SP	Aterro Sanitário de Mirassol	ATS	O próprio	2002	Operação	
35286000	Manduri/SP	ATERRO CONTROLADO DE MANDURI	(2)	ATC	O próprio		Operação	35304000	Mirassolândia/SP	Aterro Sanitário de Mirassolândia	(2)	ATS	O próprio	1999	Operação
31393000	Manga/MG	Área de Disposição Final de Resíduos Sólidos	(2)	LIX	O próprio	2000	Não existe	35305000	Mococa/SP	mococa	(1)	O próprio	2005		
31394000	Manhuaçu/MG	Usina de Triagem e Reciclagem de Lixo	(2)	UNT	O próprio		Outro tipo	35307003	Mogi Guaçu/SP	Area Particular Av. Tancredo Neves	(2)	AIN	O próprio	2010	Não existe
31396000	Mantena/MG	ATERRO CONTROLADO MUNICIPAL DE MAN	(2)	ATC	O próprio	2010	Operação	35307000	Mogi Guaçu/SP	Area Publica Distrito Industrial Getulio Vargas II	UGP	O próprio	2002	Não existe	
35287000	Marabá Paulista/SP	Aterro Controlado de Marabá Paulista	(2)	ATC	O próprio	2002	Operação	35307001	Mogi Guaçu/SP	Area Publica Parque dos Eucaliptos	AIN	O próprio	2009	Não existe	
35288000	Maracai/SP	Aterro Sanitário de Maracai	(2)	ATC	O próprio	2007	Operação	35307002	Mogi Guaçu/SP	Aterro Sanitário Municipal	ATS	O próprio	1982	Operação	
35288500	Marapoama/SP	UNIDADE DE TRIAGEM DE MARAPOAMA	(2)	UNT	O próprio	2010	Não existe	35311000	Mongaguá/SP	Sítio das Neves	ATS	O próprio	1995	Operação	
31399000	Maria da Fé/MG	Aterro Sanitário Municipal de Maria da Fé	(2)	ATS	O próprio	2000	Instalação	31427000	Montalvânia/MG	Lixão de Montalvânia	(2)	LIX	O próprio	Não existe	
31400000	Mariana/MG	Aterro Sanitário de Mariana	ATS	O próprio	2009	Operação	32035000	Montanha/ES	Aterro Sanitário	(2)	ATS	O próprio	2009	Operação	
35289000	Mariópolis/SP	MARIAPOLIS	(1)	O próprio	2000		32035001	Montanha/ES	Unidade de Compostagem	(2)	UNC	O próprio	2009	Operação	
33027000	Maricá/RJ	PREFEITURA MUNICIPAL DE MARICA	ATC	O próprio	2009	Não existe	32035002	Montanha/ES	Unidade de Triagem	(2)	UNT	O próprio	2009	Operação	
32033500	Marilândia/ES	ATERRO CONTROLADO DE MARILÂNDIA	(2)	ATC	O próprio	2005	Outro tipo	31429000	Monte Azul/MG	MONTE AZUL	(2)	OUT	O próprio	Operação	
35290000	Marília/SP	MII	ATC	O próprio	1989	Outro tipo	31431000	Monte Carmelo/MG	ATERRO SANITARIO DE MONTE CARMELO	(2)	ATS	O próprio	2005	Operação	
31402002	Maripá de Minas/MG	Outro (Fossa para RSS)	OUT	O próprio	2000		35316000	Monte Castelo/SP	Monte Castelo	ATS	O próprio	2009	Operação		
31402003	Maripá de Minas/MG	Oxetil (Tratamento de RSS)	OUT	O próprio	2000		31431500	Monte Formoso/MG	Monte Formoso	(1)	O próprio	2009			
31402001	Maripá de Minas/MG	Unidade de Compostagem	UNC	O próprio	2000	Operação	31432000	Monte Santo de Minas/MG	Monte Santo de Minas	ATC	O próprio	2002	Operação		
31402000	Maripá de Minas/MG	Usina de Lixo	UNT	O próprio	2000	Operação	31434000	Monte Sião/MG	Aterro Controlado de Monte Sião	(2)	ATC	O próprio	Operação		
35292000	Martinópolis/SP	Aterro Controlado em Valas	(2)	ATC	O próprio		Operação	31433000	Montes Claros/MG	Aterro Municipal	ATC	O próprio	2010	Não existe	
35292001	Martinópolis/SP	Unidade de Transbordo	(2)	UTR	O próprio		Não existe	31433001	Montes Claros/MG	Vala para RSS	OUT	O próprio	2000		
35292002	Martinópolis/SP	Usina de Triagem	(2)	UNT	O próprio	2007	Operação	31435000	Morada Nova de Minas/MG	ATERRO CONTROLADO	LIX	O próprio	2008	Outro tipo	

1: O município operador não apresentou dados relativos à unidade para o ano de referência.  
2: Unidade inserida este ano no cadastro do SNIS.

**TABELA Up05**  
**CADASTRO NACIONAL DE UNIDADES DE PROCESSAMENTO DE RESÍDUOS SÓLIDOS URBANOS**

ANO DE  
REFERÊNCIA  
**2010**

**Região Sudeste**

Código da unidade	Município sede	Nome da unidade	Tipo	Município responsável pelo gerenciamento	Início de oper.	Licença	Código da unidade	Município sede	Nome da unidade	Tipo	Município responsável pelo gerenciamento	Início de oper.	Licença
31436000	Morro da Garça/MG	ATERRO DE MORRO DA GARÇA	ATC	O próprio	2010	Não existe	31459000	Ouro Branco/MG	LIXÃO	LIX	O próprio	1991	Não existe
31437000	Morro do Pilar/MG	Morreense	(1)	O próprio	2008		31460000	Ouro Fino/MG	Aterro Controlado de Ouro Fino	(2) ATC	O próprio	2008	Não existe
35320500	Motuca/SP	Aterro Sanitário de Motuca	(2) ATC	O próprio		Operação	31461000	Ouro Preto/MG	Aterro controlado de Ouro Preto	ATC	O próprio	1996	Não existe
32036000	Mucuri/ES	Unidade de Tratamento de Resíduos Sólidos	UNT	O próprio	2006		35347500	Ouroeste/SP	ÁREA DE TRANSB. DE RCD DISK ENTULHO	(2) ATT	O próprio	2003	Não existe
31439000	Muriaé/MG	Aterro Controlado de Muriaé	ATC	O próprio	2001	Não existe	35347501	Ouroeste/SP	ATERRO CONTROLADO EM VALAS	(2) ATC	O próprio	1999	Operação
31439001	Muriaé/MG	Unidade de Triagem	UNT	O próprio	2003	Não existe	35347502	Ouroeste/SP	DEPOSITO TEMPORÁRIO DE PODAS	(2) UGP	O próprio	2005	Não existe
31441000	Muzambinho/MG	Aterro Controlado de Muzambinho	(2) ATC	O próprio	2009	Operação	35347503	Ouroeste/SP	UNIDADE DE TRIAGEM	(2) UNT	O próprio	2003	Não existe
35321500	Nantes/SP	ATERRO SANITARIO	(2) ATC	O próprio			35349000	Pacaembu/SP	ATERRO CONTROLADO DE PACAEMBU	(2) ATC	O próprio	2008	Operação
35321501	Nantes/SP	UNIDADE DE TRIAGEM	(2) UNT	O próprio			31465500	Pai Pedro/MG	Lixão controlado do município de Pai Pedro	LIX	O próprio	1998	Operação
35322000	Narandiba/SP	Aterro controlado em valas	(2) ATC	O próprio		Operação	31465000	Pains/MG	Aterro Sanitário de Pains	ATS	O próprio	2009	Outro tipo
33031000	Natividade/RJ	Usina de Tratamento de Lixo	OUT	O próprio	2006	Operação	35353000	Palmital/SP	Aterro Sanitário	ATS	O próprio	2008	Operação
31446000	Nepomuceno/MG	ATERRO CONTROLADO DE NEPOMUCENO	(2) ATC	O próprio		Operação	35354000	Panorama/SP	ATERRO SANITÁRIO DE PANORAMA	(2) ATC	O próprio	2002	Operação
35326000	Nhandeara/SP	ATERRO SANITARIO EM VALAS	(2) ATC	O próprio		Operação	31469000	Papagaios/MG	Usina de Triagem e Compostagem de Lixo	(1)	O próprio	2009	
33033000	Niterói/RJ	Aterro Controlado do Morro do Céu	ATC	O próprio	1983	Instalação	31471000	Pará de Minas/MG	Aterro Controlado	(1)	O próprio	2001	
33033002	Niterói/RJ	Célula para RSS no aterro Morro do Céu	VRS	O próprio	1998	Instalação	31471002	Pará de Minas/MG	Galpão de Triagem	(1)	O próprio	2002	
33033001	Niterói/RJ	Unidade de Tratamento para Incineração de RSS	UTI	O próprio	2002	Instalação	31471001	Pará de Minas/MG	Vala para RSS	(1)	O próprio	2001	
33033003	Niterói/RJ	Usina de Triagem e Desidratação de Lixo	UNT	O próprio	2004	Instalação	31470000	Paracatu/MG	Aterro Controlado de Paracatu	ATC	O próprio	2001	Instalação
35328000	Nova Aliança/SP	ATERRO SANITÁRIO DE NOVA ALIANÇA	(2) ATC	O próprio	2010	Operação	35355000	Paraguaçu Paulista/SP	Aterro Controlado em Vala	(2) ATC	O próprio	2005	Operação
31446700	Nova Belém/MG	LIXÃO DE NOVA BELÉM	(2) LIX	O próprio	2007	Não existe	35355001	Paraguaçu Paulista/SP	Usina de Triagem	(2) UNT	O próprio	2005	Operação
35328200	Nova Campina/SP	Prefeitura Municipal de Nova Campina	ATS	O próprio	2006	Operação	35356000	Paraibuna/SP	Aterro Controlado de Paraibuna	(2) ATC	O próprio		Operação
35328400	Nova Canaã Paulista/SP	Prefeitura Municipal	ATS	O próprio	1993	Operação	31473001	Paraisópolis/MG	Aterro Controlado de Paraisópolis	ATC	O próprio	1994	Não existe
35328600	Nova Castilho/SP	ATERRO CONTROLADO DE NOVA CASTILHO	(2) ATC	O próprio	1999	Operação	35359000	Paranapuã/SP	Lixão de Paranapuã	(2) LIX	O próprio	2000	Operação
33034000	Nova Friburgo/RJ	Aterro Controlado	ATC	O próprio	1998	Operação	35361000	Pardinho/SP	Prefeitura Municipal de Pardinho	(1)	O próprio	2009	
33034001	Nova Friburgo/RJ	Usina de Triagem	UNT	O próprio	1988	Operação	35362500	Parisi/SP	Aterro Sanitário Parisi	(2) ATC	O próprio	2003	Operação
33034002	Nova Friburgo/RJ	Vala Séptica	VRS	O próprio	1998		31475000	Passabém/MG	ATERRO CONTROLADO	(2) ATC	O próprio	2007	Operação
33035000	Nova Iguaçu/RJ	CTR - Nova Iguaçu	ATS	O próprio	2003	Operação	31479000	Passos/MG	Aterro Controlado Municipal	ATC	O próprio	1996	Não existe
33035001	Nova Iguaçu/RJ	Lixão Marambaia		O próprio	1989		31480000	Patos de Minas/MG	Aterro Sanitário de Patos de Minas	ATS	O próprio	2008	Operação
31448003	Nova Lima/MG	Aterro de Inertes	ATC	O próprio	2002	Instalação	33038500	Paty do Alferes/RJ	Usina de triagem, compostagem e reciclagem de	UNC	O próprio	2004	Operação
31448000	Nova Lima/MG	Aterro Sanitário Norte	ATS	O próprio	2001	Prévia	35364000	Paulicéia/SP	ATERRO MUNICIPAL DE PAULICÉIA	(2) ATC	O próprio	2010	Operação
31448001	Nova Lima/MG	Centro de Triagem da ASCAP	UNT	O próprio	2002	Não existe	35365001	Paulínia/SP	Aterro Sanitário de Paulínia - Estre	ATS	O próprio	2000	Operação
31448002	Nova Lima/MG	Vala para RSS	UTI	O próprio	2002	Prévia	35365000	Paulínia/SP	Unidade de Tratamento de RSS - Incinerador Sil	UTI	O próprio	2000	Operação
35333000	Nova Luzitânia/SP	Deposito residuos solidos nova luzitania	ATS	O próprio	2003	Operação	31484000	Paulistas/MG	PREFEITURA MUNICIPAL DE PAULISTAS	ATC	O próprio	2006	Não existe
31366000	Nova União/MG	Usina de Compostagem de Lixo	(2) UNC	O próprio	2007	Instalação	35366000	Paulo de Faria/SP	Aterro sanitário	ATS	O próprio	2009	Operação
32039000	Nova Venécia/ES	Secretaria Municipal de Obras	(1)	O próprio	2009		31485000	Pavão/MG	PAVÃO	ATC	O próprio	1996	
31453000	Novo Cruzeiro/MG	PREFEITURA MUNICIPAL DE NOVO CRUZEIR	LIX	O próprio	2009	Operação	31486000	Peçanha/MG	Prefeitura Municipal de Peçanha	(1)	O próprio	1980	
35335000	Novo Horizonte/SP	Centro de Triagem de Recicláveis	UNT	O próprio	2009	Outro tipo	35367000	Pedemeiras/SP	Prefeitura Municipal de Pedemeiras	ATC	O próprio	1999	Operação
31455000	Olímpio Noronha/MG	Lixão	LIX	O próprio	1995	Não existe	31489000	Pedra do Indaiá/MG	Aterro Controlado de Pedra do Indaiá	(2) ATC	O próprio	2005	Não existe
31456000	Oliveira/MG	Vala para Resíduos de Saúde	(2) VRS	O próprio	2009	Prévia	31489001	Pedra do Indaiá/MG	Vala de RSS	(2) VRS	O próprio	2005	Não existe
35340000	Onda Verde/SP	ATERRO SANITÁRIO EM VALAS.	ATS	O próprio	2003	Operação	31490000	Pedra Dourada/MG	Aterro Controlado de Pedra Dourada	(2) ATC	O próprio		Outro tipo
31458700	Orizânia/MG	Orizânia	ATC	O próprio	2003	Operação	31491000	Pedralva/MG	CENTRO DE TRIAGEM E COMPOSTAGEM TA	UNT	O próprio	2003	Não existe
35344000	Osasco/SP	Osasco	ATC	O próprio	1989		35369000	Pedranópolis/SP	ATERRO SANITÁRIO DE PEDRANÓPOLIS-SP	(2) ATC	O próprio	2010	Operação
35347000	Ourinhos/SP	Aterro Controlado de Ourinhos	(2) ATC	O próprio	1960		35371000	Pedreira/SP	Aterro Sanitário do Município de Pedreira	ATS	O próprio	2005	Operação

III.584

1: O município operador não apresentou dados relativos à unidade para o ano de referência.  
2: Unidade inserida este ano no cadastro do SNIS.

**TABELA Up05**  
**CADASTRO NACIONAL DE UNIDADES DE PROCESSAMENTO DE RESÍDUOS SÓLIDOS URBANOS**

ANO DE  
REFERÊNCIA  
**2010**

**Região Sudeste**

Código da unidade	Município sede	Nome da unidade	Tipo	Município responsável pelo gerenciamento	Início de oper.	Licença	Código da unidade	Município sede	Nome da unidade	Tipo	Município responsável pelo gerenciamento	Início de oper.	Licença
35371500	Pedrinhas Paulista/SP	Aterro Controlado de Pedrinhas Paulista	(2) ATC	O próprio	2003	Operação	31520000	Pompéu/MG	SECRETARIA MUNICIPAL DE MEIO AMBIENT	(2) LIX	O próprio		
35373000	Penápolis/SP	Aterro para entulhos	AIN	O próprio	1994	Operação	35401000	Pongai/SP	PREFEITURA MUNICIPAL DE PONGAI	ATS	O próprio	2006	Operação
35373001	Penápolis/SP	Aterro Sanitário	ATS	O próprio	1994	Operação	32042500	Ponto Belo/ES	PONTO BELO MUNICIPIO	ATC	O próprio	2004	Não existe
35373005	Penápolis/SP	Equipamento de Autoclavagem	UMC	O próprio	2005	Operação	31521700	Ponto dos Volantes/MG	Lixão	(2) LIX	O próprio	2000	Não existe
35373002	Penápolis/SP	Unidade de Manejo de Galhadas ou Podas	UGP	O próprio	2003	Operação	35404000	Populina/SP	Populina	ATC	O próprio	2000	Operação
35373003	Penápolis/SP	Unidade de Triagem	UNT	O próprio	2000		33041000	Porciúncula/RJ	USINA DE TRIAGEM E COMPOSTAGEM	UNT	O próprio	2009	Prévia
35373004	Penápolis/SP	Vala Especifica para RSS	VRS	O próprio	1999	Operação	35407000	Porto Ferreira/SP	Aterro Sanitário de Porto Ferreira	(2) ATS	O próprio		Operação
31495000	Pequeri/MG	Aterro Controlado	ATC	O próprio	2005	Operação	31525000	Pouso Alegre/MG	Acampa- Associação dos Catadores de Materiai	UNT	O próprio	2005	Operação
35374000	Pereira Barreto/SP	Aterro Sanitário de Pereira Barreto	(2) ATS	O próprio	1990	Operação	31525001	Pouso Alegre/MG	Aterro Sanitário de Pouso Alegre	ATS	O próprio	2010	Operação
31499500	Periquito/MG	USINA DE COMPOSTAGEM DE RESIDUOS S	(2) UNC	O próprio	2009	Outro tipo	35408500	Pracinha/SP	Aterro Sanitário de Pracinha	(2) ATC	O próprio	2000	Operação
35376000	Peruibe/SP	Aterro Controlado JARDIM MARCIA II	(2) ATC	O próprio	1991	Instalação	35410000	Praia Grande/SP	Unidade de Transbordo - Praia Grande	UTR	O próprio	2004	Prévia
31500000	Pescador/MG	ATERRO SANITÁRIO DA CIDADE DE PESCAD	(2) ATC	O próprio			31528000	Prata/MG	Aterro Controlado de Prata	(2) ATC	O próprio		Não existe
33039000	Petrópolis/RJ	Duarte da Silva e Pedr	ATC	O próprio	1989		35411000	Presidente Alves/SP	Aterro Sanitário em Valas de Presidente Alves	(2) ATS	O próprio	2010	Instalação
35377000	Piacatu/SP	Aterro Sanitário	(2) ATS	O próprio	2001	Operação	31531000	Presidente Bernardes/MG	Depósito de Lixo de Presidente Bernardes/MG	(2) ATC	O próprio	2005	Não existe
31501500	Piedade de Caratinga/MG	Aterro Controlado	(2) ATC	O próprio	2008	Operação	35413000	Presidente Epitácio/SP	Aterro Sanitário em sistema de valas	ATC	O próprio	1998	Operação
35378000	Piedade/SP	Aterro Sanitário Municipal	(2) ATS	O próprio	2006	Operação	35413001	Presidente Epitácio/SP	Centro de Triagem de Materiais Recicláveis	UNT	O próprio	2003	Operação
35379000	Pilar do Sul/SP	ATERRO SANITÁRIO DE PILAR DO SUL	(2) ATS	O próprio		Operação	35414002	Presidente Prudente/SP	Barracão de Reciclagem	UNT	O próprio	1997	Instalação
31505000	Pimenta/MG	ATERRO CONTROLADO DE PIMENTA	(2) ATC	O próprio	2009	Outro tipo	35414001	Presidente Prudente/SP	Incinerador	OUT	O próprio	1998	Instalação
35380000	Pindamonhangaba/SP	Aterro Controlado	ATC	O próprio	1980	Operação	35414000	Presidente Prudente/SP	Lixão	LIX	O próprio	2002	Não existe
31505300	Pingo-d'Água/MG	UNIDADE DE COMPOSTAGEM DE RESÍDUOS	(2) UNC	O próprio	2003	Operação	35415000	Presidente Venceslau/SP	aterro sanitario	ATS	O próprio	2004	Prévia
33039500	Pinheiral/RJ	Secretaria municipal de obras, serviços publicos	UTR	O próprio		Outro tipo	35416500	Quadra/SP	Aterro de Inertes de Quadra	(1) O próprio		2005	
35387003	Piracicaba/SP	Aterro Piracicaba	ATS	O próprio	1989	Prévia	35416501	Quadra/SP	Aterro Sanitário de Quadra	(1) O próprio		2001	
35387002	Piracicaba/SP	Unidade de Resíduos da Construção e Demoliçã	AIN	O próprio	2009	Operação	35417000	Quatá/SP	ASSOCIAÇÃO DE CATADORES -ASQUARE	(2) UNT	O próprio	2009	Operação
35387000	Piracicaba/SP	Unidade de Transbordo	UTR	O próprio	2007	Instalação	35417001	Quatá/SP	ATERRO CONTROLADO DE QUATÁ	(2) ATC	O próprio		Operação
35387004	Piracicaba/SP	Unidade de Transbordo de resíduos de Saúde	(2) UTR	O próprio	2007	Prévia	35417002	Quatá/SP	UND. DE TRIAGEM CIVAP	(2) UNT	O próprio	2001	Instalação
35387001	Piracicaba/SP	Unidade de Triagem	UNT	O próprio	2007	Instalação	35420000	Quintana/SP	ATERRO SANITARIO	ATS	O próprio	2005	Operação
33040000	Piraí/RJ	ATERRO SANITÁRIO DE PIRAÍ	ATS	O próprio	2002	Operação	35421000	Rafard/SP	Rafard	ATS	O próprio	2000	Operação
35388000	Piraju/SP	DEOSP - Piraju	ATC	O próprio	2002	Operação	31539000	Raposos/MG	Unidade de Triagem	(1) O próprio			
31507000	Pirajuba/MG	Usina de Triagem, Compost. e Dest. Final de RS	LIX	O próprio	1980	Prévia	31540000	Raul Soares/MG	Usina de Triagem e Compostagem de Lixo	UNC	O próprio	2010	Operação
35390000	Pirangi/SP	Aterro Controlado de Pirangi	(2) ATC	O próprio	2006	Operação	35423000	Redenção da Serra/SP	Aterro Sanitário de Redenção da Serra	(2) ATS	O próprio	2000	Prévia
31511000	Pirapetinga/MG	UTCL- Usina de Triagem de Pirapetinga	(2) UNT	O próprio	2003	Operação	35424000	Regente Feijó/SP	Unidade de Triagem de Regente Feijó	(2) UNT	O próprio		
31512000	Pirapora/MG	Aterro Sanitário de Pirapora	(2) ATS	O próprio	2008	Operação	35425000	Reginópolis/SP	Aterro Controlado de Reginópolis	(2) ATC	O próprio		Operação
31512001	Pirapora/MG	Bota fora municipal	(2) ATT	O próprio	1985	Não existe	35426001	Registro/SP	Cooperativa Cidadão Catador	(1) O próprio		2002	
31512002	Pirapora/MG	Central de triagem da Cooperativa	(2) UNT	O próprio	2003	Não existe	35426000	Registro/SP	Lixão Carapiranga	(1) O próprio		1985	
35395000	Pitangueiras/SP	CGR - Guataparã	ATS	O próprio	2008	Operação	31542000	Resende Costa/MG	Aterro Controlado de Resende Costa	(2) ATC	O próprio		Operação
35398000	Poá/SP	Cooperativa de Reciclagem Unidos pelo Meio A	(2) UNT	O próprio	1996	Operação	33042000	Resende/RJ	Aterro controlado de Resende	(1) O próprio		1992	
31518000	Poços de Caldas/MG	Aterro Controlado	ATC	O próprio	1978	Não existe	31543000	Resplendor/MG	ATERRO SANITARIO COMPARTILHADO ENT	ATS	O próprio	2008	Operação
31518002	Poços de Caldas/MG	Unidade de RCC	AIN	O próprio	2009	Operação	31544000	Ressaquinha/MG	Aterro controlado	(2) ATC	O próprio	2001	Operação
31518001	Poços de Caldas/MG	Unidade de Triagem Recicla Poços	UNT	O próprio		Operação	31544001	Ressaquinha/MG	Galpão de triagem e reciclagem do lixo	(2) UNT	O próprio	2010	Prévia
31518003	Poços de Caldas/MG	Vala Especifica de RSS	VRS	O próprio	1978	Operação	35428000	Ribeira/SP	Aterro Sanitário de Ribeira	LIX	O próprio	2009	
31519000	Pocrane/MG	Unidade de Triagem De Pocrane	(1) O próprio		2008		35431000	Ribeirão Corrente/SP	aterro sanitario em vala	(2) ATS	O próprio		Operação
35399000	Poloni/SP	POLONI	(1) O próprio				31546000	Ribeirão das Neves/MG	Aterro Controlado Municipal	(1) O próprio		1997	

1: O município operador não apresentou dados relativos à unidade para o ano de referência.  
2: Unidade inserida este ano no cadastro do SNIS.



**TABELA Up05**  
**CADASTRO NACIONAL DE UNIDADES DE PROCESSAMENTO DE RESÍDUOS SÓLIDOS URBANOS**

ANO DE  
REFERÊNCIA  
**2010**

**Região Sudeste**

Código da unidade	Município sede	Nome da unidade	Tipo	Município responsável pelo gerenciamento	Início de oper.	Licença	Código da unidade	Município sede	Nome da unidade	Tipo	Município responsável pelo gerenciamento	Início de oper.	Licença
35432500	Ribeirão Grande/SP	Aterro Sanitário Estrada Ferreira dos matos	ATS	O próprio	2008	Operação	31567000	Sabará/MG	Centro de Disposição de Resíduos - Macaúbas	ATS	O próprio	2005	Operação
35432501	Ribeirão Grande/SP	Pátio de Compostagem	(2) UNC	O próprio	2008	Operação	35447000	Sagres/SP	Aterro Sanitário	ATS	O próprio	2003	Operação
35433000	Ribeirão Pires/SP	LARA Central de Tratamento de Resíduos Ltda	ATS	O próprio	1989	Operação	35449000	Sales Oliveira/SP	Prefeitura Municipal de Sales Oliveira	(2) OUT	O próprio		Prévia
35434000	Ribeirão Preto/SP	Aterro Sanitário Municipal	ATS	O próprio	2000		31570000	Salinas/MG	Aterro controlado	ATC	O próprio	2001	Não existe
35434002	Ribeirão Preto/SP	Centro de Triagem	UNT	O próprio	2002	Não existe	31571000	Salto da Divisa/MG	PREFEITURA MUNICIPAL	LIX	O próprio		
35434001	Ribeirão Preto/SP	Microondas	UMC	O próprio	1950		35453000	Salto de Pirapora/SP	Aterro Sanitário	ATC	O próprio	1999	Operação
35434003	Ribeirão Preto/SP	Reciclagem de Entulhos	URE	O próprio	1996	Operação	35454000	Salto Grande/SP	Aterro Controlado de Salto Grande	(2) ATC	O próprio		
35434005	Ribeirão Preto/SP	TRANSBORDO	(2) UTR	O próprio	2009	Operação	35452001	Salto/SP	Aterro Sanitário	ATS	O próprio	1996	Operação
35434004	Ribeirão Preto/SP	Unidade de Reciclagem de Galhos	UNC	O próprio	1992	Operação	35458000	Santa Bárbara d'Oeste/SP	Aterro Sanitário Municipal de Santa Bárbara d'Oe	ATC	O próprio	1995	Operação
35437000	Rincão/SP	Aterro Sanitário de Rincão	(2) ATS	O próprio	2002	Operação	35458001	Santa Bárbara d'Oeste/SP	Depósito de Entulhos	UNT	O próprio	2004	Não existe
32043500	Rio Bananal/ES	Rio Bananal	ATC	O próprio			31572000	Santa Bárbara/MG	Aterro Sanitário de Santa Bárbara	(2) ATC	O próprio		Instalação
33043000	Rio Bonito/RJ	Aterro Sanitário Municipal	ATS	O próprio	1996	Outro tipo	35460000	Santa Branca/SP	aterro sanitario	ATS	O próprio	2005	Operação
35439001	Rio Claro/SP	Área de Transbordo para Resíduos dos Serviços	UMC	O próprio	2001	Outro tipo	35461000	Santa Clara d'Oeste/SP	Aterro de Resíduos Solidos	(2) ATC	O próprio	2000	Instalação
35439003	Rio Claro/SP	Área destinada a restos de Podas e Galhos	UGP	O próprio	2001	Operação	31574000	Santa Cruz do Escalvado/MG	Usina de Reciclagem	(1) O próprio	O próprio	1996	
35439000	Rio Claro/SP	Aterro Sanitário Municipal de Rio Claro SP	ATS	O próprio	2001	Operação	31575000	Santa Efigênia de Minas/MG	Usina de Triagem e Compostagem	(1) O próprio	O próprio	2008	
35439004	Rio Claro/SP	COOPERVIVA - Cooperativa dos Catadores de	UNT	O próprio	2002	Operação	35465000	Santa Ernestina/SP	Santa Ernestina	ATS	O próprio		Operação
35439002	Rio Claro/SP	Vala para Resíduos Industriais	OUT	O próprio	2001	Operação	35466000	Santa Fé do Sul/SP	PREFEITURA MUNICIPAL DE SANTA FÉ DO S	(1) O próprio	O próprio		
33045000	Rio das Flores/RJ	UND. DE TRIAGEM MACHADO & RAPOSO CO	(2) UNT	O próprio	2008	Operação	31576500	Santa Helena de Minas/MG	DEPÓSITO DE LIXO MUNICIPAL	(1) O próprio	O próprio	2002	
33045513	Rio de Janeiro/RJ	Área de Transbordo e Triagem (Km0 da rodovia	ATT	O próprio	1995	Não existe	35468000	Santa Isabel/SP	Anaconda Ambiental	(2) ATC	O próprio	2001	Operação
33045512	Rio de Janeiro/RJ	Área p/ entulho/mat. Cobert CTR Gerinó	URE	O próprio	1987	Operação	31577000	Santa Juliana/MG	USINA DE RECICLAGEM DA PREFEITURA M	(1) O próprio	O próprio	2003	
33045500	Rio de Janeiro/RJ	CSR Botafogo	UNT	O próprio	2002	Não existe	35469000	Santa Lúcia/SP	Aterro Sanitário	(2) ATC	O próprio	2010	Operação
33045501	Rio de Janeiro/RJ	CSR Jacarepaguá	UNT	O próprio	2003	Não existe	31578000	Santa Luzia/MG	ATERRO CONTROLADO	ATC	O próprio	1995	Não existe
33045503	Rio de Janeiro/RJ	CTR Gerinó	ATS	O próprio	1987	Operação	35470000	Santa Maria da Serra/SP	ATERRO SANITÁRIO DE SANTA MARIA DA S	(2) ATC	O próprio		Operação
33045514	Rio de Janeiro/RJ	CTTRSS Gerinó	UTI	O próprio	2005	Operação	33046000	Santa Maria Madalena/RJ	MTR - Madalena Tratamento de Resíduos Urban	ATS	O próprio	2005	Operação
33045504	Rio de Janeiro/RJ	Estação do Caju	UTR	O próprio	2001	Não existe	33046001	Santa Maria Madalena/RJ	Usina de Tratamento de Lixo - UTL/ Transbordo	UTR	O próprio	2005	Operação
33045505	Rio de Janeiro/RJ	Estação Jacarepaguá	UTR	O próprio	2001	Não existe	33046003	Santa Maria Madalena/RJ	Usina de Tratamento de Lixo - UTL/Compostage	UNC	O próprio	2005	Operação
33045506	Rio de Janeiro/RJ	Usina de Irajá	UNT	O próprio	1977	Não existe	33046002	Santa Maria Madalena/RJ	Usina de Tratamento de Lixo - UTL/Incineração	UTI	O próprio	2005	Não existe
33045507	Rio de Janeiro/RJ	Usina de Irajá 2	UTR	O próprio	1977	Não existe	33046004	Santa Maria Madalena/RJ	Usina de Tratamento de Lixo - UTL/Triagem	UNT	O próprio	2005	Operação
33045508	Rio de Janeiro/RJ	Usina do Caju	UNT	O próprio	1992	Não existe	35471000	Santa Mercedes/SP	Aterro Controlado	ATC	O próprio	1999	Operação
33045509	Rio de Janeiro/RJ	Usina do Caju 2	UNC	O próprio	1992	Não existe	31593500	Santa Rita de Minas/MG	ATERRO CONTROLADO	(1) O próprio	O próprio	2009	
31551000	Rio do Prado/MG	ATERRO CONTROLADO DO RIO DO PRADO	(2) ATC	O próprio	2006	Não existe	35475000	Santa Rita do Passa Quatro/SP	Aterro Sanitário de Santa Rita do Passa Quatro	(2) ATC	O próprio		Prévia
31550000	Rio Doce/MG	usina de triagem e compostagem de rio doce	UNT	O próprio	2005	Operação	31596000	Santa Rita do Sapucaí/MG	Aterro controlado municipal de residuos urbanos	ATC	O próprio	1999	Não existe
31553000	Rio Manso/MG	Rio Manso	ATC	O próprio	2009	Não existe	31598000	Santa Vitória/MG	ATERRO CONTROLADO DE SANTA VITÓRIA	(2) ATC	O próprio	2008	Outro tipo
32044000	Rio Novo do Sul/ES	LIXÃO DE RIO NOVO DO SUL	(2) LIX	O próprio	1991	Não existe	35472000	Santana da Ponte Pensa/SP	ATERRO SANITÁRIO	ATS	O próprio	2006	Operação
31559000	Rio Preto/MG	Aterro sanitário de Rio Preto - MG	(2) ATC	O próprio	2000	Outro tipo	35473000	Santana de Parnaíba/SP	ATERRO TECILIX SERVIÇOS URBANOS LTD	(2) ATC	O próprio	2010	
31559001	Rio Preto/MG	Usina Compostagem Rio Preto - MG	(2) UNC	O próprio	2000	Outro tipo	31587000	Santana do Garambéu/MG	Aterro Sanitário Santana do Garambéu	(2) ATC	O próprio		
31559002	Rio Preto/MG	usina de triagem	(2) UNT	O próprio	2000	Outro tipo	31588000	Santana do Jacaré/MG	Aterro Controlado	(1) O próprio	O próprio	2006	
35442000	Riolândia/SP	Aterro Sanitário em valas	(2) ATC	O próprio	2009	Operação	31589500	Santana do Paraíso/MG	Central de Tratamento de Resíduos do Vale do A	(1) O próprio	O próprio	2003	
35435000	Riversul/SP	ATERRO SANITÁRIO DE PADILHA	(2) ATC	O próprio	2002	Operação	35477000	Santo Anastácio/SP	Aterro Sanitário de Santo Anastácio	(2) ATC	O próprio	2000	Operação
31562000	Rochedo de Minas/MG	ATERRO SANITÁRIO DE ROCHEDO DE MINA	(2) ATC	O próprio	2008	Não existe	35478004	Santo André/SP	Área de Triagem e Transbordo	ATT	O próprio	2005	Operação
31564500	Rosário da Limeira/MG	Aterro Controlado	(1) O próprio	O próprio	2009		35478003	Santo André/SP	Aterro Sanitário Municip. (Empreit. Pajoan)	UMC	O próprio	1986	Operação
35445000	Rubinéia/SP	Aterro Controlado	ATC	O próprio	2002	Operação	35478000	Santo André/SP	Consórcio ELUSA - Empresa de Limpeza Urban	UMC	O próprio	2001	Operação

**TABELA Up05**  
**CADASTRO NACIONAL DE UNIDADES DE PROCESSAMENTO DE RESÍDUOS SÓLIDOS URBANOS**

ANO DE  
REFERÊNCIA  
**2010**

**Região Sudeste**

Código da unidade	Município sede	Nome da unidade	Tipo	Município responsável pelo gerenciamento	Início de oper.	Licença	Código da unidade	Município sede	Nome da unidade	Tipo	Município responsável pelo gerenciamento	Início de oper.	Licença
35478002	Santo André/SP	Coopcicla	UNT	O próprio	1999	Operação	33049007	São Gonçalo/RJ	Central de podas e Galhadas	UGP	O próprio	2004	Operação
35478001	Santo André/SP	Cooperativa Cid. Limpa	UNT	O próprio	2000	Operação	33049008	São Gonçalo/RJ	Operação de Unidade de Triagem (Amarela)	UTR	O próprio	2004	Operação
35478005	Santo André/SP	Peralta Ambiental Importação e Exportação Ltda. (2)	UMC	O próprio		Operação	33049001	São Gonçalo/RJ	Operação de Unidade de Triagem (AZUL)	UTR	O próprio	2004	Operação
35479000	Santo Antônio da Alegria/SP	Aterro Sanitário Municipal	(2) ATS	O próprio	2009	Operação	33049002	São Gonçalo/RJ	Operação do Incinerador	UTR	O próprio	2004	Operação
31599000	Santo Antônio do Amparo/MG	Aterro Cascalho	ATC	O próprio	2003	Operação	31621000	São Gotardo/MG	Aterro Controlado Municipal	LIX	O próprio	1998	Não existe
31603000	Santo Antônio do Jacinto/MG	LIXÃO DE SANTO ANTÔNIO DO JACINTO	(2) LIX	O próprio	2009		31622004	São João Batista do Glória/MG	Aterro Controlado	(1) O próprio	O próprio	2004	
35481004	Santo Antônio do Jardim/SP	aterro em valas		O próprio	2002		31622003	São João Batista do Glória/MG	Unidade de Compostagem (Galpão ou Usina)	(1) O próprio	O próprio	2005	
35481000	Santo Antônio do Jardim/SP	coleta seletiva	UNT	O próprio	2002	Não existe	31622001	São João Batista do Glória/MG	Unidade de Triagem de Resíduos Sólidos	(1) O próprio	O próprio	2004	
35481002	Santo Antônio do Jardim/SP	POR	UNC	O próprio	2007	Não existe	31622002	São João Batista do Glória/MG	Vala para RSS	(1) O próprio	O próprio	2004	
35481003	Santo Antônio do Jardim/SP	RCC	URE	O próprio	2000	Não existe	35491000	São João da Boa Vista/SP	São João da Boa Vista	ATS	O próprio	1985	Operação
35481001	Santo Antônio do Jardim/SP	RSS	UTR	O próprio	2006	Não existe	35492500	São João de Iracema/SP	Aterro Controlado de São João de Iracema	(2) ATC	O próprio	1997	Operação
31604000	Santo Antônio do Monte/MG	Aterro Controlado do Município de Santo Antonio	(2) ATC	O próprio	1997	Não existe	31625000	São João del Rei/MG	Aterro Controlado Não Regularizado da Estrada	ATC	O próprio	2005	Outro tipo
31606000	Santo Hipólito/MG	Aterro Sanitário	(2) ATC	O próprio		Não existe	31626500	São João do Pacuí/MG	Lixão	(1) O próprio	O próprio	1997	
35484000	Santópolis do Aguapeí/SP	ATERRO MUNICIPAL	(2) ATS	O próprio	1997	Instalação	31628000	São João Evangelista/MG	UTC - Usina de triagem e Compostagem de Resi	ATC	O próprio	2006	Operação
35485003	Santos/SP	Área de Transbordo e Triagem - Alemoa	UTR	O próprio	2003	Não existe	31629200	São Joaquim de Bicas/MG	São Joaquim de Bicas - Minas gerais	(1) O próprio	O próprio	2001	
35485001	Santos/SP	Aterro da Alemoa		O próprio	1972		31629400	São José da Barra/MG	Aterro Controlado Boa Vista	(2) ATC	O próprio	2008	Outro tipo
35485004	Santos/SP	Aterro Sanitário Sítio das Neves	ATS	O próprio	2003	Operação	33051300	São José de Ubá/RJ	Vital Seleta Usina de Triagem e Reciclagem Ltda	UNT	O próprio	2009	
35485002	Santos/SP	Usina de Separação	UNT	O próprio	1990	Não existe	32048000	São José do Calçado/ES	Lixão de São José do Calçado	(2) LIX	O próprio	2001	Não existe
35487000	São Bernardo do Campo/SP	ATT - Ambiental Tecnologia e Tratamento Ltda	UMC	O próprio	1998	Operação	31634000	São José do Goiabal/MG	USINA DE TRIAGEM E COMPOSTAGEM DE LI	UNC	O próprio	1992	Operação
35487002	São Bernardo do Campo/SP	Centro de Ecologia e Cidadania - Associação Rai	UNT	O próprio	2001	Não existe	31635000	São José do Jacuri/MG	aterro sanitário	ATC	O próprio	2005	Outro tipo
35487001	São Bernardo do Campo/SP	Centro Ecologia e Cidadania - Associação Refaz	UNT	O próprio	2001	Não existe	35497000	São José do Rio Pardo/SP	Aterro Sanitário de São José do Rio Pardo	(2) ATS	O próprio	2004	Operação
31609000	São Brás do Suaçuí/MG	USINA DE TRIAGEM DE SÃO BRÁS DO SUAÇ	(2) UNT	O próprio	2005	Operação	35498005	São José do Rio Preto/SP	ATERRO CONSTROESTE	ATS	O próprio	2008	Operação
35489001	São Carlos/SP	Aterro de Resíduos da Construção Civil	AIN	O próprio	2005	Operação	35498000	São José do Rio Preto/SP	Aterro Municipal	ATC	O próprio	1992	
35489002	São Carlos/SP	Aterro Sanitário Municipal	ATS	O próprio	1996	Operação	35498001	São José do Rio Preto/SP	Usina de Compostagem	UNC	O próprio	1992	Operação
35489003	São Carlos/SP	Central de Triagem de materiais Recicláveis do	ATT	O próprio	2006	Não existe	35498004	São José do Rio Preto/SP	Usina de Transbordo Leão Leão		O próprio	2005	
35489004	São Carlos/SP	COLETIVA		O próprio	2006		35498002	São José do Rio Preto/SP	Usina de Triagem	UNT	O próprio	1992	Operação
35489005	São Carlos/SP	COOPERVIDA	UNT	O próprio	2003	Não existe	35498003	São José do Rio Preto/SP	Usina de Triagem e Reciclagem de RCD	ATT	O próprio	2005	Operação
35489006	São Carlos/SP	ECOATIVA		O próprio	2003		33051500	São José do Vale do Rio Preto/	Unidade de compostagem(pátio ou usina)	UNT	O próprio	2004	Operação
35489007	São Carlos/SP	Horta Municipal	UNC	O próprio	2007	Não existe	35499000	São José dos Campos/SP	Estação de Tratamento de Resíduos Sólidos	ATS	O próprio	1986	Operação
35489000	São Carlos/SP	Secretaria Municipal de Serviços Públicos	OUT	O próprio	2009	Não existe	35499001	São José dos Campos/SP	FUTURA DE SÃO JOSÉ DOS CAMPOS	UNT	O próprio	2005	Não existe
35489008	São Carlos/SP	Transbordo de RSS	UTR	O próprio	2003	Operação	35499500	São Lourenço da Serra/SP	ATERRO SANITÁRIO ESSENCIS SOLUCOES	(2) ATS	O próprio		Operação
31609500	São Domingos das Dores/MG	Aterro Controlado de São Domingos das Dores	(2) ATC	O próprio	2007		31637000	São Lourenço/MG	São Lourenço	(1) O próprio	O próprio	1991	
31610500	São Félix de Minas/MG	Aterro Controlado	ATC	O próprio	2008	Operação	35500000	São Luís do Paraitinga/SP	Aterro	ATC	O próprio	2002	Operação
31614000	São Francisco do Glória/MG	SÃO FRANCISCO DO GLÓRIA	ATC	O próprio	2005	Operação	32049000	São Mateus/ES	LIXÃO BAIRRO LIBERDADE	(2) LIX	O próprio	2000	Não existe
32047000	São Gabriel da Palha/ES	Usina de Triagem	(2) ATC	O próprio		Operação	31638000	São Miguel do Anta/MG	CONSORCIO INTERMUNICIPAL PARA GESTÁ	UNT	O próprio	2007	Operação
31616000	São Geraldo da Piedade/MG	Aterro Controlado de São Geraldo da Piedade	(2) ATC	O próprio			35503000	São Paulo/SP	Aterro Bandeirantes	ATS	O próprio	1979	Operação
31616500	São Geraldo do Baixo/MG	LIXÃO DE SÃO GERALDO DO BAIXIO	(2) LIX	O próprio	2000	Não existe	35503081	São Paulo/SP	Aterro de Inertes Guianazes		O próprio	2000	
31617000	São Gonçalo do Abaeté/MG	ATERRO CONTROLADO	(2) ATC	O próprio	2005	Instalação	35503077	São Paulo/SP	Aterro de Inertes Itaquareia	AIN	O próprio	2009	Operação
31618000	São Gonçalo do Pará/MG	Usina de Triagem de São Gonçalo do Pará	(2) UNT	O próprio	2010	Outro tipo	35503088	São Paulo/SP	Aterro de Inertes Lumina	AIN	O próprio	2009	Operação
31620000	São Gonçalo do Sapucaí/MG	ATERRO CONTROLADO DE SÃO GONÇALO	(2) ATC	O próprio	1998	Operação	35503080	São Paulo/SP	Aterro Guarapiranga		O próprio		
33049000	São Gonçalo/RJ	Aterro de Itocca - CTR Alcântara	ATS	O próprio	2004	Operação	35503001	São Paulo/SP	Aterro Itaquera		O próprio	2000	
33049006	São Gonçalo/RJ	Central de Entulhos	UNT	O próprio	2004	Operação	35503038	São Paulo/SP	Aterro Parelheiros		O próprio	2003	

1: O município operador não apresentou dados relativos à unidade para o ano de referência.  
2: Unidade inserida este ano no cadastro do SNIS.

**TABELA Up05**  
**CADASTRO NACIONAL DE UNIDADES DE PROCESSAMENTO DE RESÍDUOS SÓLIDOS URBANOS**

ANO DE  
REFERÊNCIA  
**2010**

**Região Sudeste**

Código da unidade	Município sede	Nome da unidade	Tipo	Município responsável pelo gerenciamento	Início de oper.	Licença	Código da unidade	Município sede	Nome da unidade	Tipo	Município responsável pelo gerenciamento	Início de oper.	Licença
35503067	São Paulo/SP	Aterro Riuma	OUT	O próprio	2005	Operação	35503065	São Paulo/SP	Ecoponto Cipoaba	OUT	O próprio	2008	Não existe
35503002	São Paulo/SP	Aterro São João		O próprio	1992		35503035	São Paulo/SP	Ecoponto Cupecê	OUT	O próprio	2006	Não existe
35503039	São Paulo/SP	Aterro Vila Brasilândia	AIN	O próprio	2002	Operação	35503066	São Paulo/SP	Ecoponto Glicério	OUT	O próprio	2009	Não existe
35503025	São Paulo/SP	ATT - MORELIX		O próprio	2005		35503036	São Paulo/SP	Ecoponto Imperador	OUT	O próprio	2006	Não existe
35503029	São Paulo/SP	ATT - Pari		O próprio	2005		35503072	São Paulo/SP	Ecoponto Jardim São Paulo	(2) OUT	O próprio	2010	Não existe
35503026	São Paulo/SP	ATT - Tuiuiu		O próprio	2005		35503070	São Paulo/SP	Ecoponto Liberdade	(2) OUT	O próprio	2010	Não existe
35503030	São Paulo/SP	ATT 7 PRAIAS		O próprio	2005		35503045	São Paulo/SP	Ecoponto Mirandópolis	OUT	O próprio	2007	Não existe
35503024	São Paulo/SP	ATT BASE		O próprio	2005		35503037	São Paulo/SP	Ecoponto Padre Nogueira Lopes	OUT	O próprio	2005	Não existe
35503027	São Paulo/SP	ATT PEPEC (Aricanduva)		O próprio	2005		35503074	São Paulo/SP	Ecoponto Parque Fernanda	OUT	O próprio	2008	Não existe
35503028	São Paulo/SP	ATT PEPEC (Lageado)		O próprio	2005		35503075	São Paulo/SP	Ecoponto Parque Guarani	(2) OUT	O próprio	2009	Não existe
35503073	São Paulo/SP	C.T.R. Leste	(2) ATS	O próprio	2010	Operação	35503078	São Paulo/SP	Ecoponto Pedro Nunes	(2) OUT	O próprio	2010	Não existe
35503042	São Paulo/SP	CDR PEDREIRA - Centro de Disposição de Resí	ATS	O próprio	2001		35503047	São Paulo/SP	Ecoponto Penha 1	OUT	O próprio	2007	Não existe
35503071	São Paulo/SP	Central de Triagem Barra Funda	(2) UNT	O próprio		Não existe	35503049	São Paulo/SP	Ecoponto Recanto dos Humildes	OUT	O próprio	2007	Não existe
35503068	São Paulo/SP	Central de Triagem Camargo Novo	(2) UNT	O próprio		Não existe	35503079	São Paulo/SP	Ecoponto Santa Cruz	(2) OUT	O próprio	2009	Não existe
35503017	São Paulo/SP	Central de Triagem Capela do Socorro	UNT	O próprio	2003	Não existe	35503084	São Paulo/SP	Ecoponto Tiquatira	(2) OUT	O próprio	2010	Não existe
35503018	São Paulo/SP	Central de Triagem Granja Julieta (Sto Amaro)	UNT	O próprio	2003	Não existe	35503044	São Paulo/SP	Ecoponto Viaduto Engenheiro Badra	OUT	O próprio	2007	Não existe
35503019	São Paulo/SP	Central de Triagem Itaim Paulista	UNT	O próprio	2003	Não existe	35503043	São Paulo/SP	Ecoponto Vigário Godói	OUT	O próprio	2007	Não existe
35503022	São Paulo/SP	Central de Triagem Itaquera	UNT	O próprio	2004	Não existe	35503085	São Paulo/SP	Ecoponto Vila Cardoso Franco	(2) OUT	O próprio	2010	Não existe
35503015	São Paulo/SP	Central de Triagem Jaçanã	UNT	O próprio	2003	Não existe	35503003	São Paulo/SP	Est de Trat. De Saúde Jaguaré - ETD	UMC	O próprio	1999	Operação
35503058	São Paulo/SP	Central de Triagem Jaraguá	(2) UNT	O próprio		Não existe	35503008	São Paulo/SP	Transbordo Itatinga	UTR	O próprio	1999	Não existe
35503040	São Paulo/SP	Central de Triagem Miguel Yunes	UNT	O próprio	2005	Não existe	35503005	São Paulo/SP	Transbordo Ponte Pequena	UTR	O próprio	1971	Não existe
35503010	São Paulo/SP	Central de Triagem Mooca	UNT	O próprio	2003	Não existe	35503006	São Paulo/SP	Transbordo Santo Amaro	UTR	O próprio	1995	Não existe
35503016	São Paulo/SP	Central de Triagem Penha	UNT	O próprio	2003	Não existe	35503090	São Paulo/SP	Transbordo São João	(2) UTR	O próprio	2010	Não existe
35503020	São Paulo/SP	Central de Triagem Pinheiros	UNT	O próprio	2003	Não existe	35503004	São Paulo/SP	Transbordo Vergueiro	UTR	O próprio	1978	Não existe
35503021	São Paulo/SP	Central de Triagem Pirituba	UNT	O próprio	2004	Não existe	35503009	São Paulo/SP	Transbordo Vila Leopoldina	O próprio		2000	
35503013	São Paulo/SP	Central de Triagem São Matheus	UNT	O próprio	2003	Não existe	35503007	São Paulo/SP	Usina Vila Leopoldina	O próprio		1974	
35503011	São Paulo/SP	Central de Triagem Sé	UNT	O próprio	2003	Não existe	31639000	São Pedro da União/MG	Prefeitura Municipal	(2) ATC	O próprio	2001	Outro tipo
35503041	São Paulo/SP	Central de Triagem Taipas	UNT	O próprio	2005	Não existe	35505000	São Pedro do Turvo/SP	Aterro Sanitário Municipal	ATS	O próprio	2003	Operação
35503012	São Paulo/SP	Central de Triagem Vila Leopoldina	UNT	O próprio	2003	Não existe	35504000	São Pedro/SP	Aterro Sanitário de São Pedro	(2) ATS	O próprio		Operação
35503014	São Paulo/SP	Central de Triagem Vila Maria	UNT	O próprio	2003	Não existe	35508000	São Sebastião da Gramma/SP	Aterro Sanitário Municipal	LIX	O próprio	1970	Não existe
35503023	São Paulo/SP	Central de Triagem Vila Prudente	UNT	O próprio	2004	Não existe	33053000	São Sebastião do Alto/RJ	UNIDADE DE TRIAGEM DE RESÍDUOS SÓLID	(2) UNT	O próprio	2008	Operação
35503031	São Paulo/SP	Eco Ponto Bresser	OUT	O próprio	2003	Não existe	31645000	São Sebastião do Maranhão/M	Lixão	LIX	O próprio	1989	Outro tipo
35503032	São Paulo/SP	Eco Ponto Pinheiros	OUT	O próprio	2004	Não existe	31647000	São Sebastião do Paraíso/MG	Aterro Controlado Municipal	(2) ATC	O próprio		
35503033	São Paulo/SP	Eco Ponto Tatuapé	OUT	O próprio	2005	Não existe	31648000	São Sebastião do Rio Preto/M	Aterro Controlado	(2) ATC	O próprio	2010	Não existe
35503034	São Paulo/SP	Eco Ponto Viaduto Vereador José Diniz	OUT	O próprio	2005	Não existe	35507000	São Sebastião/SP	Aterro da Baleia	LIX	O próprio	1987	Outro tipo
35503059	São Paulo/SP	Ecoponto Água Espreada	(2) OUT	O próprio	2010	Não existe	35507001	São Sebastião/SP	Aterro da Baleia-2	ATC	O próprio	2001	Não existe
35503076	São Paulo/SP	Ecoponto Alceu Maynard	OUT	O próprio		Não existe	35507002	São Sebastião/SP	Aterro do DERSA	UTR	O próprio		Não existe
35503082	São Paulo/SP	Ecoponto Alvarenga	OUT	O próprio	2008	Não existe	35507003	São Sebastião/SP	Coopersuss	UNT	O próprio	1996	Não existe
35503089	São Paulo/SP	Ecoponto Anhaia Mello	OUT	O próprio	2008	Não existe	35507004	São Sebastião/SP	Transbordo	UTR	O próprio	2001	
35503048	São Paulo/SP	Ecoponto Bandeirantes	OUT	O próprio	2007	Não existe	31650000	São Tiago/MG	PREFEITURA MUNICIPAL DE SÃO TIAGO	ATC	O próprio	2010	Operação
35503046	São Paulo/SP	Ecoponto Carlito Maia	OUT	O próprio	2007	Não existe	31650001	São Tiago/MG	USINA DE TRIAGEM E RECICLAGEM DE LIXO	UNT	O próprio	2010	Operação
35503064	São Paulo/SP	Ecoponto Casa Verde	(2) OUT	O próprio	2010	Não existe	35510000	São Vicente/SP	Área de Transbordo e Triagem - Sambaibatuba	UTR	O próprio	2002	Operação

III.588

1: O município operador não apresentou dados relativos à unidade para o ano de referência.  
2: Unidade inserida este ano no cadastro do SNIS.

**TABELA Up05**  
**CADASTRO NACIONAL DE UNIDADES DE PROCESSAMENTO DE RESÍDUOS SÓLIDOS URBANOS**

ANO DE  
REFERÊNCIA  
**2010**

**Região Sudeste**

Código da unidade	Município sede	Nome da unidade	Tipo	Município responsável pelo gerenciamento	Início de oper.	Licença	Código da unidade	Município sede	Nome da unidade	Tipo	Município responsável pelo gerenciamento	Início de oper.	Licença
35510001	São Vicente/SP	Coopercial	UNT	O próprio	2005	Operação	35541000	Taubaté/SP	Aterro Sanitário Municipal	ATC	O próprio	1977	Não existe
31654000	Sapucaí-Mirim/MG	Unidade de Transbordo	OUT	O próprio	2004	Não existe	31685000	Teixeiras/MG	Lixão de Teixeira	(2) LIX	O próprio	1992	Não existe
31654001	Sapucaí-Mirim/MG	UNIDADE DE TRIAGEM DE SAPUCAÍ-MIRIM	(2) UNT	O próprio	2009	Não existe	35543000	Teodoro Sampaio/SP	Aterro em Valas Teodoro Sampaio	(2) ATC	O próprio	2010	Operação
31655000	Sardoa/MG	Aterro Controlado	(1)	O próprio	2007		31686000	Teófilo Otoni/MG	Aterro Controlado	ATC	O próprio	1984	Prévia
31657000	Senador Firmino/MG	UNIDADE DE TRIAGEM E COMPOSTAGEM D	UNT	O próprio	2007	Operação	31686001	Teófilo Otoni/MG	Usina de Triagem		O próprio		
31660000	Senhora de Oliveira/MG	Unid. de Triagem de Senhora Oliveira	UNT	O próprio	2008	Operação	31686002	Teófilo Otoni/MG	Vala para RSS		O próprio	2000	
31664000	Seritinga/MG	Aterro controlado	ATC	O próprio			35544000	Terra Roxa/SP	Aterro Sanitário em Valas de Terra Roxa	(2) ATS	O próprio	2000	Operação
33055500	Seropédica/RJ	Vazadouro	(1)	O próprio			35546000	Timburi/SP	Aterro Sanitário	(1)	O próprio	2009	
31667000	Serra dos Aimorés/MG	Aterro Controlado de Serra dos Aimorés	(2) ATC	O próprio	2005	Não existe	31687000	Timóteo/MG	Bota Fora Ana Moura	(1)	O próprio	2002	
31667001	Serra dos Aimorés/MG	Vala específica de RSS	(2) VRS	O próprio	2005	Não existe	31690000	Tocantins/MG	Centro de Tratamneto de Residuos Sólidos	ATS	O próprio	2008	Operação
32050000	Serra/ES	Aterro Sanitário de Vila Nova de Colares	ATS	O próprio	1992	Operação	35546500	Torre de Pedra/SP	Aterro Controlado de Torre de Pedra	(2) ATC	O próprio	2009	Operação
32050003	Serra/ES	Transbordo de Vila Nova dos Colares	UTR	O próprio	1992	Operação	35548001	Tremembé/SP	Resicontrol Serviços Ambientais	ATS	O próprio	1999	Operação
32050002	Serra/ES	Unidade de Triagem RECUPERLIXO	UNT	O próprio	1999	Não existe	31693000	Três Corações/MG	aterro sanitário	ATS	O próprio	2001	Operação
32050001	Serra/ES	Vala Especifica para RSS no aterro	VRS	O próprio	1992	Operação	35549000	Três Fronteiras/SP	Aterro Sanitário em Valas	(2) ATS	O próprio	2010	Operação
31669000	Serrania/MG	Prefeitura Municipal de Serrania	ATS	O próprio	2002	Prévia	31693500	Três Marias/MG	Aterro Controlado Municipal	ATC	O próprio	2005	Não existe
31669500	Serranópolis de Minas/MG	Usina de triagem e compostagem de residuos só	OUT	O próprio	2006	Outro tipo	31694000	Três Pontas/MG	ATERRO CONTROLADO	(1)	O próprio		
31671000	Serro/MG	Aterro Controlado Municipal de Serro	(2) ATC	O próprio	2005	Não existe	35550000	Tupã/SP	Aterro Sanitário Municipal	(2) ATS	O próprio	2005	Operação
31671001	Serro/MG	Unidade Municipal de Disposição Final de RCD	(2) AIN	O próprio	2010	Não existe	31699000	Ubá/MG	Ubá	(1)	O próprio	1988	
35518000	Sete Barras/SP	VALA PARA RESÍDUOS SÓLIDOS SETE BAR	(2) VRS	O próprio			31700000	Ubai/MG	Lixão de Ubai	(2) LIX	O próprio	2010	Prévia
31672000	Sete Lagoas/MG	Disposição Final de Residuos Sólidos	ATC	O próprio	2001	Instalação	31701000	Uberaba/MG	Aterro Controlado (Antigo)	ATC	O próprio	1990	Não existe
31674000	Silvianópolis/MG	Santana	(1)	O próprio	2003		31701005	Uberaba/MG	Aterro Sanitário	ATS	O próprio	2005	Operação
31675000	Simão Pereira/MG	Aterro Controlado de Simão Pereira	(2) ATC	O próprio			31701001	Uberaba/MG	Bota Fora Pedreira	OUT	O próprio	1997	Não existe
31676000	Simonésia/MG	LIXÃO DE SIMONÉSIA	(2) LIX	O próprio	2010	Instalação	31701007	Uberaba/MG	Bota fora Pedreira de Léa	(2) AIN	O próprio	2009	Não existe
35521000	Socorro/SP	Aterro Sanitário Municipal	ATS	O próprio	2003	Operação	31701004	Uberaba/MG	Incinerador	OUT	O próprio	1999	Outro tipo
31678000	Soledade de Minas/MG	ATERRO CONTROLADO DE SOLEDADE DE M	(2) ATC	O próprio	2001	Não existe	31701006	Uberaba/MG	Sterlix	UMC	O próprio	2007	Operação
35522001	Sorocaba/SP	Aterro Municipal de Residuos Inertes	URE	O próprio	2006	Instalação	31701003	Uberaba/MG	Usina de Compostagem	UNC	O próprio	1986	Não existe
35522000	Sorocaba/SP	Aterro Sanitário Industrial Municipal de Sorocaba	ATS	O próprio	1985	Operação	31701002	Uberaba/MG	Usina de Triagem	UNT	O próprio	1986	Não existe
35523000	Sud Mennucci/SP	Aterro Sanitário Sud Mennucci	(2) ATS	O próprio	2000	Operação	31702000	Uberlândia/MG	Aterro Sanitário Municipal	ATS	O próprio	1997	Operação
35524000	Sumaré/SP	PREFEITURA MUNICIPAL DE SUMARÉ		O próprio	2008		31702001	Uberlândia/MG	Fazenda Santa Terezinha	AIN	O próprio	2002	Não existe
35525500	Suzanápolis/SP	Aterro Sanitário de Suzanápolis	(2) ATS	O próprio	2007	Operação	31702004	Uberlândia/MG	Galpão de Triagem	UNT	O próprio	2003	Outro tipo
35527000	Tabatinga/SP	ATERRO SANITARIO MUNICIPAL	(2) ATS	O próprio	2007	Operação	31702003	Uberlândia/MG	Vala Séptica		O próprio	1995	
31679000	Tabuleiro/MG	Unidade de Triagem ASCATI	(1)	Timóteo/MG	2002		35555000	Ubirajara/SP	aterro sanitário	ATS	O próprio	2000	Instalação
31680000	Taiobeiras/MG	Aterro Controlado	ATC	O próprio	2003	Não existe	31704300	União de Minas/MG	Aterro Controlado	ATC	O próprio	2000	Não existe
35533000	Tambaú/SP	Aterro em Valas de Tambaú	(2) ATC	O próprio	2008	Operação	35558000	Urânia/SP	Aterro Sanitário em Valas	(2) ATC	O próprio	2002	Instalação
31680500	Taparuba/MG	Prefeitura Municipal de Taparuba	(1)	O próprio	2007		31704700	Uruana de Minas/MG	Aterro Controlado	ATS	O próprio	2004	Não existe
31682000	Tapiraí/MG	LIXÃO DE TAPIRAÍ	(2) LIX	O próprio	2006	Não existe	31705200	Uruçuia/MG	SECRETARIA MUNICIPAL DE MEIO AMBIENT	ATS	O próprio	1997	Prévia
35535000	Tapiraí/SP	Aterro Sanitário Municipal	ATS	O próprio	2002	Instalação	35560000	Unupês/SP	Aterro Sanitário em valas	(2) ATS	O próprio	2008	Operação
35537000	Taquaritinga/SP	Área de Transbordo e Triagem de Residuos da C	ATT	O próprio	2009	Prévia	33061000	Valença/RJ	Lixão de Quirino	(2) LIX	O próprio	2008	Outro tipo
35537001	Taquaritinga/SP	Aterro controlado de RS de Taquaritinga	ATC	O próprio	2002	Outro tipo	35563000	Valparaíso/SP	Aterro Sanitário Municipal de Valparaíso	(2) ATS	O próprio	2010	Operação
35538000	Taquarituba/SP	Taquarituba	ATS	O próprio	2002	Operação	32050300	Vargem Alta/ES	Lixão Boa Esperança	(2) LIX	O próprio		
35539500	Tarumã/SP	Unidade de Triagemd e Residuos Sólidos Muni	(1)	O próprio	1996		31706000	Vargem Bonita/MG	Aterro Controlado	ATC	O próprio	2004	Não existe
35540000	Tatui/SP	Aterro Municipal de Tatui	(2) ATC	O próprio		Não existe	35564000	Vargem Grande do Sul/SP	Aterro Sanitário	ATS	O próprio		Não existe

1: O município operador não apresentou dados relativos à unidade para o ano de referência.  
2: Unidade inserida este ano no cadastro do SNIS.

**TABELA Up05**  
**CADASTRO NACIONAL DE UNIDADES DE PROCESSAMENTO DE RESÍDUOS SÓLIDOS URBANOS**

ANO DE  
REFERÊNCIA  
**2010**

**Região Sudeste**

Código da unidade	Município sede	Nome da unidade	Tipo	Município responsável pelo gerenciamento	Início de oper.	Licença
35564001	Vargem Grande do Sul/SP	lixão	(2) LIX	O próprio	1970	Não existe
31707000	Varginha/MG	Aterro Controlado de Varginha	(2) ATC	O próprio		Outro tipo
31707500	Varjão de Minas/MG	URC Varjão de Minas	UNT	O próprio	2002	Operação
33061500	Varre-Sai/RJ	Lixão de Varre-Sai	(2) LIX	O próprio	2009	Não existe
31708000	Várzea da Palma/MG	Lixão de Várzea da Palma	(2) LIX	O próprio		Não existe
35565000	Várzea Paulista/SP	Aterro Sanitário	(1)	O próprio	1987	
33062000	Vassouras/RJ	Prefeitura Municipal de Vassouras	(2) ATC	O próprio		Operação
31710000	Vazante/MG	Recicla Vazante	URE	O próprio	2009	Outro tipo
31711500	Vermelho Novo/MG	Aterro controlado de Vermelho Novo	(2) ATC	O próprio	2001	Outro tipo
31712000	Vespasiano/MG	ATERRO CONTROLADO	ATC	O próprio	1997	Não existe
31713000	Viçosa/MG	Aterro Sanitário	ATS	O próprio	2000	Prévia
32051500	Vila Pavão/ES	Prefeitura Municipal de Vila Pavão - ES	(2) LIX	O próprio		Outro tipo
32052000	Vila Velha/ES	CTRVV Central de tratamento de resíduos de Vil	(1)	O próprio	2000	
35568000	Viradouro/SP	Viradouro	(2) ATS	O próprio	2009	Operação
31717000	Virgínia/MG	ATERRO SANITÁRIO DO BAIRRO MOINHO	(2) ATS	O próprio	1997	Operação
31718000	Virginópolis/MG	Usina de Triagem e Compostagem	(1)	O próprio	1997	
31719000	Virgolândia/MG	Usina de Compostagem - Virgolândia	(2) UNC	O próprio	2004	Operação
31720000	Visconde do Rio Branco/MG	ATERRO SANITÁRIO	ATS	O próprio	2001	Operação
35569500	Vitória Brasil/SP	PREFEITURA MUNICIPAL DE VITÓRIA BRASI	(2) VRS	O próprio	2010	Não existe
32053004	Vitória/ES	Galpão da Amariv	UNT	O próprio	2006	Operação
32053005	Vitória/ES	Galpão da Ascamare	UNT	O próprio	2003	Operação
32053002	Vitória/ES	Unidade de Compostagem - DESATIVADA	UNC	O próprio	1990	Não existe
32053003	Vitória/ES	Unidade de Transbordo	UTR	O próprio	1991	Operação
32053001	Vitória/ES	Unidade de Triagem - desativada	UNT	O próprio	1990	Não existe
33063002	Volta Redonda/RJ	Associação de Catadores de Resíduos VR	UNT	O próprio	2000	Não existe
33063000	Volta Redonda/RJ	Aterro Controlado	ATC	O próprio	1986	Não existe
33063001	Volta Redonda/RJ	Vala para RSS	VRS	O próprio	1986	Não existe
35570000	Votorantim/SP	Aterro Sanitário Municipal de Votorantim	(2) ATS	O próprio	2009	Operação
35571001	Votuporanga/SP	Aterro de Inerentes	AIN	O próprio	2002	Operação
35571000	Votuporanga/SP	Aterro Sanitário Proposta Engenharia Ltda	ATS	O próprio	2009	Operação

**LISTA DE SIGLAS DE TIPOS DE UNIDADES**

<b>AIN</b>	<b>Aterro de Resíduos da Construção Civil (=inertes)</b>
<b>ATC</b>	<b>Aterro controlado</b>
<b>ATI</b>	<b>Aterro industrial</b>
<b>ATS</b>	<b>Aterro sanitário</b>
<b>ATT</b>	<b>Área de transb e triagem de RCD e volumosos (=ATT)</b>
<b>FOR</b>	<b>Queima em forno de qualquer tipo</b>
<b>LIX</b>	<b>Lixão</b>
<b>OUT</b>	<b>Outra</b>
<b>UGP</b>	<b>Unidade de manejo de galhadas e podas</b>
<b>UMC</b>	<b>Unid. tratamento por microondas ou autoclave</b>
<b>UNC</b>	<b>Unidade de compostagem (pátio ou usina)</b>
<b>UNT</b>	<b>Unidade de triagem (galpão ou usina)</b>
<b>URE</b>	<b>Área de reciclagem de RCD (=un reciclagem entulho)</b>
<b>UTI</b>	<b>Unidade de tratamento por incineração</b>
<b>UTR</b>	<b>Unidade de transbordo</b>
<b>VRS</b>	<b>Vala específica de RSS</b>

TABELA In01  
INDICADORES GERAIS

TABELA In01 - INDICADORES GERAIS

ANO DE  
REFERÊNCIA  
**2010**

Município	Taxa de empregados por habitante urbano	Despesa por empregado	Incidência de despesas com RSU na Prefeitura	Incidência de despesas com empr. contratadas	Autosuficiência financeira	Despesa per capita com RSU	Incidência de empregados próprios	Incidência de empreg. de empr. contrat. no total de empreg. no manejo	Incidência de empreg. admin. no total de empreg. no manejo	Receita arrecadada per capita com serviços de manejo
	Código Nome/UF empreg./1000hab.	R\$/empregado	%	%	%	R\$/habitante	%	%	%	R\$/habitante
Região Sudeste										
	I001	I002	I003	I004	I005	I006	I007	I008	I010	I011
310050 Açucena/MG	2,9	4.354,29	0,5	0,0	11,2	12,69	100,0	0,0	7,1	1,4
350010 Adamantina/SP	2,2	9.456,81	1,3	20,6	31,3	20,42	100,0	0,0	11,6	6,4
350020 Adolfo/SP			4,1	0,0	16,9	137,45				23,2
320010 Afonso Cláudio/ES	4,4	14.782,61	2,4	0,0	13,3	64,33	100,0	0,0		8,6
310070 Água Comprida/MG	8,6	15.566,63	2,3	0,0	2,9	133,14	100,0	0,0	7,7	3,8
350030 Aguai/SP	1,5	35.124,29	3,1	0,0	23,5	52,08	53,5	46,5	4,7	12,3
310080 Aguanil/MG	1,3	14.300,00	0,5	0,0	0,0	18,29	100,0	0,0	0,0	0,0
350040 Águas da Prata/SP	3,7	12.310,70		0,4	320,4	45,45	100,0	0,0		145,6
350055 Águas de Santa Bárbara/SP	6,8						65,5	34,5	6,9	
350060 Águas de São Pedro/SP	5,9	14.738,25	2,0	17,7	0,0	87,11	100,0	0,0	12,5	0,0
350070 Agudos/SP				1,9		57,64				
310110 Aimorés/MG				0,0		93,20				
310160 Alfenas/MG	3,1	9.302,33	2,9	50,0	0,0	28,91	25,6	74,4	7,0	0,0
310180 Alpercata/MG			3,3	0,8	0,0	86,90				0,0
350090 Altair/SP	3,6	9.244,99	0,9	8,0	15,2	33,65	90,9	9,1	0,0	5,1
310200 Alterosa/MG										0,0
350100 Altinópolis/SP	2,7	20.898,13	2,9	27,4	27,5	56,71	100,0	0,0	2,7	15,6
350110 Alto Alegre/SP	8,7	5.828,87	1,9	4,7	8.455,5	50,47	100,0	0,0	7,1	4.267,2
315350 Alto Jequitibá/MG	5,4	7.037,39		0,0	0,0	37,64	100,0	0,0	0,0	0,0
320035 Alto Rio Novo/ES	14,1	10.916,67	9,8	0,0	0,2	153,90	100,0	0,0		0,3
350115 Alumínio/SP	3,1	34.313,50		100,0	7,7	106,90	2,3	97,7	9,1	8,2
350120 Álvares Florence/SP	9,4	17.969,96	4,2	1,4	0,0	169,66	100,0	0,0	4,0	0,0
350130 Álvares Machado/SP	2,0	11.159,19	1,5	49,1	58,7	22,65	51,2	48,8	7,0	13,3
350150 Alvinlândia/SP										2,6
310240 Alvorada de Minas/MG				0,0	0,0	52,14				0,0
350160 Americana/SP	1,4	51.223,05	3,9	68,4	40,0	69,14	89,1	11,0	6,0	27,7
350170 Américo Brasiliense/SP			4,2	72,9	40,2	56,97				22,9
350190 Amparo/SP	2,6	20.425,01	14,3	15,1		54,01	100,0	0,0		
310260 Andradas/MG				10,0		14,99				
350210 Andradina/SP			2,8	100,0	93,3	42,05				39,3
310280 Andrelândia/MG	2,8	13.423,98	3,7	39,2	0,0	36,95	88,9	11,1	0,0	0,0
350220 Angatuba/SP	1,4	18.374,96	1,4	0,0		26,49	100,0	0,0	4,4	
330010 Angra dos Reis/RJ				100,0		153,36				
350230 Anhembi/SP	3,0	18.769,46	1,6	7,4	0,0	57,13	92,3	7,7	7,7	0,0
350240 Anhumas/SP				3,4	0,0	34,19				0,0
310290 Antônio Carlos/MG			2,0	0,0	6,5	25,52				1,7
310310 Antônio Prado de Minas/MG	7,0	16.782,86	2,1	0,0	2,4	117,13	100,0	0,0	0,0	2,8
350260 Aparecida d'Oeste/SP	3,8						100,0	0,0		
350250 Aparecida/SP										24,5

TABELA In01 - INDICADORES GERAIS

ANO DE  
REFERÊNCIA  
**2010**

Município	Taxa de empregados por habitante urbano	Despesa por empregado	Incidência de despesas com RSU na Prefeitura	Incidência de despesas com empr. contratadas	Autosuficiência financeira	Despesa per capita com RSU	Incidência de empregados próprios	Incidência de empreg. de empr. contrat. no total de empreg. no manejo	Incidência de empreg. admin. no total de empreg. no manejo	Receita arrecadada percapita com serviços de manejo
Código Nome/UF	empreg./1000hab.	R\$/empregado	%	%	%	R\$/habitante	%	%	%	R\$/habitante
Região Sudeste	I001	I002	I003	I004	I005	I006	I007	I008	I010	I011
350270 Apiaí/SP	2,2						90,0	10,0	0,0	17,1
350280 Araçatuba/SP			3,4	100,0	81,3	46,11				37,5
350290 Araçoiaba da Serra/SP	2,5	23.273,87	2,8	7,7	0,0	58,30	100,0	0,0	6,4	0,0
320060 Aracruz/ES	6,3	39.020,04	8,4	100,0	0,0	245,20	0,0	100,0		0,0
310340 Araçuaí/MG				46,5	2,6	50,42				1,3
310350 Araguari/MG	0,8						0,0	100,0	0,0	39,0
350310 Arandu/SP	8,9	6.799,59	2,4	7,7	0,2	60,42	100,0	0,0	2,4	0,1
310360 Arantina/MG										
350315 Arapeí/SP	4,8						100,0	0,0	11,1	
310375 Araporã/MG			0,0	100,0	3.292,9	0,14				4,5
350320 Araraquara/SP			1,9	100,0		31,95				
350330 Araras/SP	0,8	26.271,17	1,4	100,0	0,2	21,73	100,0	0,0	6,5	0,0
350335 Arco-Íris/SP			1,5	5,3	38,9	85,12				33,1
310420 Arcos/MG	1,2						35,7	64,3	2,4	4,2
310445 Aricanduva/MG	6,5	4.374,55	0,7	0,0	0,0	28,39	100,0	0,0	9,1	0,0
350380 Artur Nogueira/SP	1,8	22.259,21	2,3	55,9	30,5	38,96	24,3	75,7	8,6	11,9
350390 Arujá/SP	1,9	34.286,54	3,8	100,0	0,0	65,32	3,7	96,4	9,5	0,0
350400 Assis/SP			2,8	2,9	0,0	44,78				0,0
350410 Atibaia/SP	2,2	36.563,60	4,1	79,3	69,8	81,55	75,5	24,5	2,3	56,9
320070 Atilio Vivacqua/ES	5,9						72,2	27,8	2,8	
350440 Avanhandava/SP			0,6	10,8	142,6	11,63				16,6
350460 Bady Bassitt/SP	1,9	29.693,88	3,0	85,0	0,0	56,52	84,6	15,4	0,0	0,0
320080 Baixo Guandu/ES			5,8	100,0	9,7	111,15				10,7
350470 Balbinos/SP	11,8	12.554,27	2,5	2,9	0,0	147,57	92,9	7,1	7,1	0,0
350500 Barão de Antonina/SP										0,0
310540 Barão de Cocais/MG										1,7
310560 Barbacena/MG	1,4	22.905,02		69,4	108,0	31,91	47,8	52,2	1,2	34,5
350520 Bariú/SP	1,2	44.821,86	3,6	97,6	0,0	52,34	8,6	91,4	2,9	0,0
350530 Barra Bonita/SP	1,5	20.812,31	8,8	31,6	5.402,6	31,36	53,9	46,2	0,0	1.694,4
350535 Barra do Chapéu/SP	6,5	13.910,40	1,5	22,4	16,9	90,09	80,0	20,0	0,0	15,3
310570 Barra Longa/MG	9,5	510,68	0,1	5,3	0,0	4,86	95,5	4,6	9,1	0,0
330040 Barra Mansa/RJ	1,5	28.676,93	2,9	98,9	0,0	43,29	3,4	96,6	2,3	0,0
350550 Barretos/SP	2,7	32.549,17	5,1	99,8	0,0	86,55	0,7	99,3	4,8	0,0
310590 Barroso/MG										7,5
350570 Barueri/SP	1,7	133.171,91	11,0	97,6		228,45	6,8	93,2	6,1	
350580 Bastos/SP	1,1	20.721,34	1,5	4,9	0,0	22,36	100,0	0,0	21,1	0,0
350590 Batatais/SP										
350600 Bauru/SP	1,0	11.978,41	1,1	0,0	0,0	12,04	100,0	0,0	0,9	0,0
350610 Bebedouro/SP										



TABELA In01 - INDICADORES GERAIS

ANO DE  
REFERÊNCIA  
**2010**

Município	Taxa de empregados por habitante urbano	Despesa por empregado	Incidência de despesas com RSU na Prefeitura	Incidência de despesas com empr. contratadas	Autosuficiência financeira	Despesa per capita com RSU	Incidência de empregados próprios	Incidência de empreg. de empr. contrat. no total de empreg. no manejo	Incidência de empreg. admin. no total de empreg. no manejo	Receita arrecadada per capita com serviços de manejo
Código Nome/UF	empreg./1000hab.	R\$/empregado	%	%	%	R\$/habitante	%	%	%	R\$/habitante
Região Sudeste	I001	I002	I003	I004	I005	I006	I007	I008	I010	I011
310610 Belmiro Braga/MG										2,7
310620 Belo Horizonte/MG	0,6	200.958,63	5,9	62,3	34,7	114,73	100,0	0,0		39,8
310640 Belo Vale/MG	11,8	4.202,58	1,5	0,0	0,0	49,74	100,0	0,0	2,6	0,0
350620 Bento de Abreu/SP	4,5						100,0	0,0	0,0	0,0
310650 Berilo/MG			2,0	0,0	173,7	75,56				131,2
310660 Bertópolis/MG			1,7	0,0	0,0	50,53				0,0
310670 Betim/MG			2,9	100,0		73,15				
310690 Bicas/MG	4,1	0,00	0,0			0,00	100,0	0,0	5,7	5,5
350640 Bilac/SP	3,4						100,0	0,0	9,1	
350650 Birigui/SP	1,1						100,0	0,0		
350670 Boa Esperança do Sul/SP	2,2						100,0	0,0		21,3
350680 Bocaina/SP	3,2	23.563,09	3,0	0,0	14,1	75,36	100,0	0,0	3,1	10,6
350690 Bofete/SP	2,6						100,0	0,0	6,3	4,4
350700 Boituva/SP	2,4	21.321,35	2,6	55,3	61,2	50,20	80,4	19,6	4,7	30,7
330060 Bom Jesus do Itabapoana/RJ			4,8	0,0	21,7	8,35				1,8
320110 Bom Jesus do Norte/ES	2,8	11.902,77	1,7	0,0	2,5	32,84	100,0	0,0	4,2	0,8
350715 Bom Sucesso de Itararé/SP	3,7	9.756,60	1,1	13,7		36,14	100,0	0,0		
310810 Bonfim/MG			0,3	0,0		7,20				
310825 Bonito de Minas/MG	5,9	7.866,15	0,9	35,2	0,0	46,29	100,0	0,0	7,7	0,0
350730 Boracéia/SP	0,8	28.132,51		8,9	0,0	22,05	100,0	0,0	0,0	0,0
310840 Botelhos/MG	5,8						100,0	0,0	1,5	26,8
350750 Botucatu/SP	1,1	23.664,37	5,4	0,0	0,0	26,43	11,0	89,1	0,0	0,0
310890 Brasópolis/MG	1,9	8.760,00	1,0	5,0	0,0	16,65	100,0	0,0	13,3	0,0
350770 Braúna/SP	2,3	16.423,54	1,9	0,0	106,2	37,41	100,0	0,0	0,0	39,7
350780 Brodowski/SP	1,6						100,0	0,0		
350790 Brotas/SP	1,5	15.682,50	1,4	100,0	146,5	23,61	42,9	57,1	3,6	34,6
310900 Brumadinho/MG	3,8	23.336,36	3,6	74,8	0,0	89,62	83,6	16,4	4,6	0,0
310910 Bueno Brandão/MG	3,0						100,0	0,0	0,0	
310925 Bugre/MG	5,2	840,62	8,3	4,8	0,0	4,39	100,0	0,0	12,5	0,0
350800 Buri/SP	4,8	9.305,56	1,9	0,0	0,0	44,69	100,0	0,0		0,0
350810 Buritama/SP	1,9	8.173,80	4,6	3,4	70,2	15,19	100,0	0,0	7,4	10,7
310940 Buritizeiro/MG	1,3						40,0	60,0		
330070 Cabo Frio/RJ			7,8	84,6	0,0	138,80				0,0
350840 Cabreúva/SP	0,6	68.283,62	2,0	100,0	46,6	38,73	100,0	0,0	5,0	18,1
350850 Caçapava/SP	2,7	33.557,39		90,6		88,85	40,1	59,9	9,4	
310960 Cachoeira da Prata/MG										
310970 Cachoeira de Minas/MG	2,7	3.196,25	0,5	0,0	72,9	8,60	100,0	0,0	15,8	6,3
350870 Caconde/SP			5,8	0,0	15,8	140,52				22,2
311000 Caeté/MG	5,6	10.542,15	4,4	83,3	0,0	59,20	12,1	87,9	2,5	0,0

TABELA In01 - INDICADORES GERAIS

ANO DE  
REFERÊNCIA  
**2010**

Município	Taxa de empregados por habitante urbano	Despesa por empregado	Incidência de despesas com RSU na Prefeitura	Incidência de despesas com empr. contratadas	Autosuficiência financeira	Despesa per capita com RSU	Incidência de empregados próprios	Incidência de empreg. de empr. contrat. no total de empreg. no manejo	Incidência de empreg. admin. no total de empreg. no manejo	Receita arrecadada per capita com serviços de manejo
	empreg./1000hab.	R\$/empregado	%	%	%	R\$/habitante	%	%	%	R\$/habitante
Código Nome/UF	I001	I002	I003	I004	I005	I006	I007	I008	I010	I011
<b>Região Sudeste</b>										
350880 Cafelândia/SP			2,5	8,2	7,0	37,50				2,6
311010 Caiana/MG	1,5	11.480,40	0,6	0,0	47,9	17,54	100,0	0,0	0,0	8,4
350900 Caieiras/SP				0,0	0,0	10,55				0,0
350920 Cajamar/SP			2,6	100,0	0,0	35,61				0,0
350925 Cajati/SP	2,1						51,2	48,8	9,3	
350930 Cajobi/SP										
350940 Cajuru/SP										0,0
311060 Cambuí/MG	2,0	30.150,00	4,5	0,0	15,7	59,33	100,0	0,0	2,3	9,3
350950 Campinas/SP	1,6	55.016,80	4,6	91,1	68,7	89,45	7,4	92,6	5,2	61,4
311120 Campo Belo/MG			3,4	6,9	0,0	33,43				0,0
311140 Campo Florido/MG			2,7	0,0	7,9	61,88				4,9
350960 Campo Limpo Paulista/SP	1,1	46.133,77	3,8	100,0	0,0	48,58	15,4	84,6	7,7	0,0
350970 Campos do Jordão/SP			3,5	90,4	0,0	78,67				0,0
330100 Campos dos Goytacazes/RJ	2,6	62.342,52		100,0	2,8	160,35	1,9	98,1	1,9	4,4
311190 Cana Verde/MG										0,1
311200 Candeias/MG	4,8						100,0	0,0	2,0	
351000 Cândido Mota/SP	2,6	18.575,34	3,1	7,0	33,9	48,26	86,3	13,7	1,4	16,4
330110 Cantagalo/RJ				0,0	0,0	114,72				0,0
351020 Capão Bonito/SP			2,0	80,1	21,6	37,17				8,0
311210 Caparaó/MG	3,5	9.832,91	0,8	6,6	0,0	34,31	100,0	0,0	0,0	0,0
351030 Capela do Alto/SP	0,6	16.147,33	0,7	39,9	64,1	10,01	100,0	0,0	0,0	6,4
311250 Capim Branco/MG			0,6	7,9	44,9	6,90				3,1
311260 Capinópolis/MG	6,2	9.431,82	5,8	2,4	0,0	58,03	100,0	0,0	1,1	0,0
311265 Capitão Andrade/MG	12,6	9.333,33		0,0		117,55	100,0	0,0	4,4	
351040 Capivari/SP	0,7						26,5	73,5	2,9	
311290 Caputira/MG			4,3	0,0		58,62				
311300 Caraií/MG	8,5	9.435,05	5,8	1,9		80,04	100,0	0,0	0,0	
330093 Carapebus/RJ	3,9						82,9	17,1	14,6	3,1
351060 Carapicuíba/SP										
311350 Carbonita/MG				25,7	0,0	71,07				0,0
330115 Cardoso Moreira/RJ	3,5	9.180,00	1,8	12,7	2,6	32,50	100,0	0,0	6,5	0,8
351070 Cardoso/SP	3,5	28.897,14	6,1	0,8	7,6	102,34	94,7	5,3	10,5	7,8
320130 Cariacica/ES	1,4	28.408,79	12,3	73,1	17,6	39,63	59,5	40,6	5,1	7,0
311370 Carlos Chagas/MG	2,9	27.034,57	5,2	91,7	2,2	77,16	24,3	75,7	8,1	1,7
311390 Carmo da Cachoeira/MG				0,0	9,8	53,54				5,2
311410 Carmo de Minas/MG	2,9	16.964,97	2,8	2,1	7,7	48,29	93,1	6,9		3,7
311440 Carmo do Rio Claro/MG	1,8	3.781,60		87,1	59,0	6,85	53,9	46,2		4,0
311450 Carmópolis de Minas/MG	0,7	37.400,14		0,0	57,1	25,31	100,0	0,0		14,5
311455 Carneirinho/MG	5,7	13.935,00	2,2	0,0	0,0	79,91	100,0	0,0	7,5	0,0

TABELA In01 - INDICADORES GERAIS

ANO DE  
REFERÊNCIA  
**2010**

Município	Taxa de empregados por habitante urbano	Despesa por empregado	Incidência de despesas com RSU na Prefeitura	Incidência de despesas com empr. contratadas	Autosuficiência financeira	Despesa per capita com RSU	Incidência de empregados próprios	Incidência de empreg. de empr. contrat. no total de empreg. no manejo	Incidência de empreg. admin. no total de empreg. no manejo	Receita arrecadada per capita com serviços de manejo
Código Nome/UF	empreg./1000hab.	R\$/empregado	%	%	%	R\$/habitante	%	%	%	R\$/habitante
	I001	I002	I003	I004	I005	I006	I007	I008	I010	I011
<b>Região Sudeste</b>										
311460 Carrancas/MG			1,3	0,0	4,1	42,55				1,7
311470 Carvalhópolis/MG	4,1	9.733,93	1,1	0,0	3,4	39,58	100,0	0,0	0,0	1,3
351080 Casa Branca/SP			2,5	100,0		49,93				
330130 Casimiro de Abreu/RJ	10,4	31.802,72	11,6	100,0		331,17	0,0	100,0		
351090 Cássia dos Coqueiros/SP	3,3	14.133,29	1,0	14,2	0,0	47,24	100,0	0,0	0,0	0,0
320140 Castelo/ES										
351100 Castilho/SP	0,9	71.072,20	2,0	0,7	4,0	62,78	100,0	0,0	16,7	2,5
351110 Catanduva/SP			4,3	100,0	13,1	57,81				7,6
311535 Catas Altas/MG				8,4	20,1	9,83				2,0
351120 Catiguá/SP	1,7	19.452,73	1,5	3,1	36,2	32,57	100,0	0,0	9,1	11,8
311547 Catuti/MG	12,1	5.358,70	2,5	0,0	0,1	64,78	100,0	0,0	5,6	0,1
351130 Cedral/SP										28,6
351140 Cerqueira César/SP										0,0
351150 Cerquilho/SP	3,0						100,0	0,0		38,6
351160 Cesário Lange/SP										
351170 Charqueada/SP			1,2	26,9	64,7	15,83				10,3
311630 Cipotânea/MG	6,3	12.684,19	2,9	1,2	0,0	79,96	100,0	0,0	0,0	0,0
311660 Cláudio/MG	1,5	3,53	0,0	58,0	141.592,9	0,01	0,0	100,0	9,4	7,6
351190 Clementina/SP	2,7						100,0	0,0		15,0
320150 Colatina/ES	2,7	24.628,38	4,3	77,3	54,9	65,83	25,5	74,5	0,8	36,1
351200 Colina/SP	4,8	8.703,69	1,9	5,7	128,0	41,85	100,0	0,0	3,9	53,6
330095 Comendador Levy Gasparian/RJ	5,6	3.930,50	0,8	41,6	0,0	22,00	72,7	27,3	9,1	0,0
311520 Conceição da Barra de Minas/MG	4,7	10.713,18	2,2	5,0	5,2	49,86	100,0	0,0	7,7	2,6
320160 Conceição da Barra/ES				0,0		39,01				
311740 Conceição de Ipanema/MG										0,0
311770 Conceição do Rio Verde/MG			0,5	8,4		6,24				
311790 Congonhal/MG	1,7	9.886,15	1,3	7,1		16,57	92,3	7,7	7,7	
311830 Conselheiro Lafaiete/MG	1,1	21.124,21	3,1	99,2	47,3	24,11	0,8	99,2	3,2	11,4
311840 Conselheiro Pena/MG	0,7	23.842,63	12,3	0,0	103,5	17,61	100,0	0,0	7,7	18,2
311850 Consolação/MG	8,4						100,0	0,0		4,0
311860 Contagem/MG	1,2	33.887,65	5,4	100,0	8,3	41,30	2,5	97,5	5,6	3,4
311870 Coqueiral/MG	3,8	6.105,04	1,4	0,0	24,0	23,17	100,0	0,0		5,6
351240 Cordeirópolis/SP	5,1						100,0	0,0		24,8
311890 Cordisburgo/MG										
311900 Cordislândia/MG	4,4	7.417,44	1,6	0,0	0,0	32,28	100,0	0,0	0,0	0,0
311910 Corinto/MG										
351250 Coroados/SP	0,0									
311930 Coromandel/MG	4,9	11.744,16	4,3	17,4	0,0	56,92	94,3	5,7	2,9	0,0
311940 Coronel Fabriciano/MG	1,6	44.485,92	9,7	89,8	0,0	70,38	27,2	72,8	10,5	0,0

TABELA In01 - INDICADORES GERAIS

ANO DE  
REFERÊNCIA  
**2010**

Município	Taxa de empregados por habitante urbano	Despesa por empregado	Incidência de despesas com RSU na Prefeitura	Incidência de despesas com empr. contratadas	Autosuficiência financeira	Despesa per capita com RSU	Incidência de empregados próprios	Incidência de empreg. de empr. contrat. no total de empreg. no manejo	Incidência de empreg. admin. no total de empreg. no manejo	Receita arrecadada per capita com serviços de manejo
	empreg./1000hab.	R\$/empregado	%	%	%	R\$/habitante	%	%	%	R\$/habitante
Código Nome/UF	I001	I002	I003	I004	I005	I006	I007	I008	I010	I011
<b>Região Sudeste</b>										
351260 Coronel Macedo/SP	6,2	8.640,00	1,8	1,6	21,7	53,65	100,0	0,0		11,6
351270 Corumbataí/SP	10,5	11.279,27	2,0	0,0	0,0	118,56	100,0	0,0	9,1	0,0
351320 Cristais Paulista/SP	5,4	24.686,67		80,1		133,97	36,7	63,3	6,7	
312030 Cristália/MG			8,3	0,0	0,0	18,34				0,0
312050 Cristina/MG	2,0	11.878,67	1,3	16,2	16,1	23,94	100,0	0,0	8,3	3,9
351330 Cruzália/SP			0,0			0,00				41,6
351340 Cruzeiro/SP										0,0
351350 Cubatão/SP	1,7	60.990,36		100,0		104,80	0,0	100,0		
312090 Curvelo/MG										3,3
312125 Delta/MG	4,9	6.575,35	1,5	13,9	3,9	32,08	100,0	0,0	5,4	1,3
351370 Descalvado/SP	2,5						100,0	0,0	2,9	2,0
312140 Desterro de Entre Rios/MG	5,3	5.547,95	1,3	0,0	58,9	29,31	89,5	10,5		17,3
351380 Diadema/SP			4,9	93,6	24,0	71,59				17,2
312180 Dionísio/MG	6,1						100,0	0,0	4,6	
351385 Dirce Reis/SP			3,5	2,7	0,7	151,86				1,1
312200 Divino/MG	2,5	24.882,54	2,9	0,0	0,0	62,23	0,0	100,0	7,4	0,0
351390 Divinolândia/SP			0,8	0,0		19,09				
312230 Divinópolis/MG										28,2
312240 Divisa Nova/MG	3,4	11.848,83	2,4	2,9	17,1	40,69	100,0	0,0	6,3	7,0
351400 Dobrada/SP	1,3	11.587,62	1,0	0,0	7,2	14,93	100,0	0,0		1,1
312270 Dom Silvério/MG	5,4	10.716,50	10,0	0,9	0,0	58,10	100,0	0,0	0,0	0,0
320190 Domingos Martins/ES				0,0		98,67				
312290 Dona Eusébia/MG			8,1	1,3	0,7	117,96				0,8
312310 Dores de Guanhães/MG	13,0	6.264,00	1,4	0,0	0,0	81,10	100,0	0,0	4,8	0,0
312340 Doresópolis/MG	4,4	14.932,92	1,2	100,0	0,0	65,96	40,0	60,0		0,0
351440 Dracena/SP			1,4	5,3	69,1	19,56				13,5
330170 Duque de Caxias/RJ	2,0	50.909,13	10,2	100,0	6,7	101,98	0,9	99,1	4,8	6,9
351490 Elias Fausto/SP	1,8	10.912,91	0,8	0,0	0,0	19,12	100,0	0,0		0,0
312360 Elói Mendes/MG	1,6	25.464,54	3,1	0,3	4,0	41,25	100,0	0,0	0,0	1,6
351495 Embaúba/SP	9,2	1.610,58	0,5	0,0	100,0	14,85	100,0	0,0	10,5	14,9
351500 Embu/SP			3,8	100,0	0,0	37,03				0,0
351515 Engenheiro Coelho/SP	1,5						70,6	29,4		0,0
312380 Engenheiro Navarro/MG	3,8	10.423,33	1,6	35,2	0,0	39,50	66,7	33,3	5,6	0,0
330180 Engenheiro Paulo de Frontin/RJ	7,0	122.780,12	19,6	0,0	0,0	863,83	100,0	0,0		0,0
312385 Entre Folhas/MG			1,5	1,7	0,0	28,68				0,0
312440 Espírito Santo do Dourado/MG										
351518 Espírito Santo do Pinhal/SP	1,3	28.877,55	3,5	0,0	91,9	37,99	100,0	0,0	4,1	34,9
351519 Espírito Santo do Turvo/SP	3,3						100,0	0,0	0,0	
351530 Estrela do Norte/SP			2,8	1,7	5,0	120,03				6,0

TABELA In01 - INDICADORES GERAIS

ANO DE  
REFERÊNCIA  
**2010**

Município	Taxa de empregados por habitante urbano	Despesa por empregado	Incidência de despesas com RSU na Prefeitura	Incidência de despesas com empr. contratadas	Autosuficiência financeira	Despesa per capita com RSU	Incidência de empregados próprios	Incidência de empreg. de empr. contrat. no total de empreg. no manejo	Incidência de empreg. admin. no total de empreg. no manejo	Receita arrecadada per capita com serviços de manejo
	Código Nome/UF empreg./1000hab.	R\$/empregado	%	%	%	R\$/habitante	%	%	%	R\$/habitante
Região Sudeste										
	I001	I002	I003	I004	I005	I006	I007	I008	I010	I011
351520 Estrela d'Oeste/SP	3,4	12.134,77	2,0	2,6	34,4	40,86	56,5	43,5	13,0	14,1
312510 Extrema/MG	2,5	10.599,48	1,2	0,0	26,5	26,88	100,0	0,0	4,6	7,1
312520 Fama/MG	13,2	18.511,31	6,3	0,0	1,3	244,37	100,0	0,0		3,1
312530 Faria Lemos/MG	9,0						90,5	9,5	4,8	
351540 Fartura/SP	2,5	17.770,79	1,9	36,0	0,0	43,56	100,0	0,0	6,7	0,0
351560 Fernando Prestes/SP	0,6	13.692,63	0,4	32,9	228,1	8,74	100,0	0,0	0,0	19,9
351565 Fernão/SP	5,9						100,0	0,0		
351570 Ferraz de Vasconcelos/SP			15,9	0,0	31,5	39,56				12,4
351590 Floreal/SP	3,7	5.006,67	0,5	16,6	21,6	18,47	100,0	0,0	11,1	4,0
312600 Florestal/MG	5,6	9.365,34		27,3	16,8	52,75	74,2	25,8	9,7	8,9
351600 Flórida Paulista/SP	1,6	500,00	2,5	12,5	325,0	0,79	62,5	37,5	6,3	2,6
312610 Formiga/MG										15,1
312630 Fortaleza de Minas/MG			3,2	1,4	0,9	181,55				1,6
312640 Fortuna de Minas/MG										3,2
351620 Franca/SP	1,0	49.703,52	5,7	100,0	0,0	48,58	11,8	88,2	3,3	0,0
312650 Francisco Badaró/MG				0,0		150,89				
312660 Francisco Dumont/MG	11,0	171,43	13,3	16,7	0,0	1,88	100,0	0,0	5,7	0,0
312705 Fronteira dos Vales/MG			6,0	0,0	0,0	179,36				0,0
312710 Frutal/MG	1,7						96,2	3,9	0,0	
351650 Gabriel Monteiro/SP	10,2	9.643,98	3,3	2,4	15,0	98,28	100,0	0,0	4,4	14,8
351660 Gália/SP			19,0	0,3		410,85				
312733 Gameleiras/MG	5,0	11.731,50	0,7	0,0	0,0	58,12	100,0	0,0	0,0	0,0
351670 Garça/SP	2,3	33.103,35	5,0	46,6	0,0	75,17	68,5	31,5	4,5	0,0
351680 Gastão Vidigal/SP			5,1	0,8	1,5	95,77				1,4
351690 General Salgado/SP	3,5	12.230,87	1,9	1,8	9,9	43,09	100,0	0,0		4,3
351700 Getulina/SP	1,8						100,0	0,0	6,7	
312735 Glaucilândia/MG	13,4	9.189,24	1,9	0,0	0,0	122,76	100,0	0,0	7,1	0,0
351710 Glicério/SP	4,8	6.060,59	0,8	0,0	0,0	28,84	100,0	0,0		0,0
312750 Gonzaga/MG	9,3	11.003,27	4,6	0,0	2,1	101,98	100,0	0,0		2,1
312760 Gouveia/MG			1,5	0,0	0,0	21,20				0,0
312770 Governador Valadares/MG	1,0	38.314,94		100,0		38,42	14,2	85,8	5,5	
312780 Grão Mogol/MG	11,3	10.058,20	2,5	0,0	0,0	113,81	100,0	0,0		0,0
320230 Guaçuí/ES										10,0
351720 Guaiçara/SP	2,1	30.480,85	4,0	0,0	6,9	62,89	100,0	0,0	0,0	4,3
351730 Guaimbé/SP			0,9	0,0	71,9	22,84				16,4
312800 Guanhães/MG			3,2	12,3	19,7	35,94				7,1
351750 Guapiaçu/SP	1,6	48.932,63	3,8	100,0	11,0	77,40	0,0	100,0	4,0	8,5
351760 Guapira/SP	6,8	1.938,78	0,4	21,1	1,7	13,13	95,9	4,1	8,2	0,2
351780 Guaraçai/SP	2,1	3.571,43	10,0	0,0	111,1	7,51	100,0	0,0		8,4

TABELA In01 - INDICADORES GERAIS

ANO DE  
REFERÊNCIA  
**2010**

Município	Taxa de empregados por habitante urbano	Despesa por empregado	Incidência de despesas com RSU na Prefeitura	Incidência de despesas com empr. contratadas	Autosuficiência financeira	Despesa per capita com RSU	Incidência de empregados próprios	Incidência de empreg. de empr. contrat. no total de empreg. no manejo	Incidência de empreg. admin. no total de empreg. no manejo	Receita arrecadada per capita com serviços de manejo
Código Nome/UF	empreg./1000hab.	R\$/empregado	%	%	%	R\$/habitante	%	%	%	R\$/habitante
Região Sudeste	I001	I002	I003	I004	I005	I006	I007	I008	I010	I011
312820 Guaraciaba/MG	9,0						100,0	0,0		1,6
312840 Guarani/MG										2,4
312850 Guarará/MG	7,5	3.540,31	0,8	61,9		26,40	50,0	50,0	3,9	
351820 Guararapes/SP	1,0	30.121,22	2,1	100,0	0,0	28,72	29,6	70,4	3,7	0,0
351830 Guararema/SP			3,2	0,7	0,0	103,76				0,0
351840 Guaratinguetá/SP	0,8	65.543,80	3,3	79,9	87,4	53,41	69,0	31,0	11,5	46,7
351860 Guariba/SP	1,1	27.677,44	2,2	2,1	0,0	30,27	94,7	5,3	7,9	0,0
351870 Guarujá/SP			3,7	99,6	80,8	83,33				67,3
351880 Guarulhos/SP			5,8	87,3		90,46				
351885 Guatapará/SP			0,9	49,3	30,9	30,53				9,5
312880 Guidoal/MG	4,2	10.285,51	3,0	3,5	4,8	43,52	100,0	0,0	4,6	2,1
351890 Guzolândia/SP	4,5	12.490,25	2,2	2,8	4,9	55,91	100,0	0,0	5,6	2,8
351900 Herculândia/SP	2,3						100,0	0,0	0,0	0,0
351907 Hortolândia/SP			2,8	100,0		46,42				
351910 Iacanga/SP	3,6	11.201,05	10,1	2,7	5,3	39,79	93,6	6,5	6,5	2,1
312950 Ibiá/MG	2,2	17.875,02	2,2	62,6	13,8	39,12	34,9	65,1	0,0	5,4
351940 Ibirá/SP			3,5	2,2	17,4	57,56				10,0
312970 Ibiraci/MG			1,6	100,0	10,6	36,80				3,9
312980 Ibititê/MG			1,3	0,0	6,7	20,62				1,4
351960 Ibitinga/SP	0,8	60.674,42		100,0	10,0	51,10	0,0	100,0	0,0	5,1
351970 Ibiúna/SP	3,9	44.527,50	4,0	100,0		171,45	0,0	100,0		
320260 Iconha/ES	14,3	4.951,03	2,6	0,0	22,3	70,76	99,0	1,0	19,2	15,8
352000 Igarapu do Tietê/SP	1,3	16.272,85	1,7	0,0	0,0	20,32	100,0	0,0	0,0	0,0
352010 Igarapava/SP	2,0	17.367,40	2,0	78,7	52,0	34,26	23,1	76,9	5,8	17,8
313010 Igarapé/MG	2,7	12.033,11	19,3	0,0	0,0	32,79	44,9	55,1	2,3	0,0
330187 Iguaba Grande/RJ	2,6	40.204,10	5,8	98,1	14,0	103,80	8,5	91,5	3,4	14,5
313040 Ijaci/MG	2,3						0,0	100,0	0,0	
352044 Ilha Solteira/SP	2,0	31.234,26	2,2	0,0	34,2	61,09	100,0	0,0	2,2	20,9
352040 Ilhabela/SP			4,7	0,0	48,9	142,85				69,9
313050 Ilcínea/MG										2,4
352050 Indaiatuba/SP	1,1						1,9	98,1	3,4	28,2
313080 Ingai/MG	11,0	8.761,71	2,7	0,0		96,76	100,0	0,0		
313110 Inimutaba/MG										
352080 Inúbia Paulista/SP	3,2	10.572,53	1,6	0,0	0,0	33,28	100,0	0,0	20,0	0,0
313115 Ipaba/MG	2,1	11.746,29	2,5	1,1	0,0	24,23	100,0	0,0	6,5	0,0
313120 Ipanema/MG	5,2	8.030,93		2,0		41,85	100,0	0,0	2,7	
313130 Ipatinga/MG	2,6	37.854,94	5,3	97,9	3,4	98,72	6,5	93,5	7,0	3,4
352100 Iperó/SP	1,9	9.904,27	0,8	6,6	96,2	18,72	100,0	0,0	12,1	18,0
352110 Ipeúna/SP	3,1	10.431,87	1,2	36,5		32,23	100,0	0,0		

TABELA In01 - INDICADORES GERAIS

ANO DE  
REFERÊNCIA  
**2010**

Município	Taxa de empregados por habitante urbano	Despesa por empregado	Incidência de despesas com RSU na Prefeitura	Incidência de despesas com empr. contratadas	Autosuficiência financeira	Despesa per capita com RSU	Incidência de empregados próprios	Incidência de empreg. de empr. contrat. no total de empreg. no manejo	Incidência de empreg. admin. no total de empreg. no manejo	Receita arrecadada percapita com serviços de manejo
Código Nome/UF	empreg./1000hab.	R\$/empregado	%	%	%	R\$/habitante	%	%	%	R\$/habitante
Região Sudeste	I001	I002	I003	I004	I005	I006	I007	I008	I010	I011
352140 Iracemópolis/SP			0,6	0,0	0,0	12,79				0,0
352150 Irapuã/SP	1,1	15.464,13	0,8	0,0		16,68	100,0	0,0	0,0	
352170 Itaberá/SP			3,0	2,3	18,0	27,16				4,9
313170 Itabira/MG	2,8	29.386,35	11,6	0,0	9,4	83,29	100,0	0,0	6,2	7,9
313190 Itabirito/MG	1,2						50,0	50,0	7,4	6,7
330190 Itaboraí/RJ			7,2	91,8		66,81				
320270 Itaguaçu/ES	6,0	26.011,45	4,2	27,4	4,9	155,02	95,8	4,2		7,6
330200 Itaguaí/RJ	4,2	35.502,13		100,0	9,3	148,54	0,0	100,0		13,8
313220 Itaguara/MG			1,5	0,0	40,8	19,10				7,8
352180 Itaí/SP	2,8	16.084,15	2,1	2,4	0,0	45,22	100,0	0,0	3,8	0,0
313230 Itaipé/MG			3,1	0,0	0,0	28,43				0,0
352190 Itajobi/SP			0,8	0,0	54,9	21,44				11,8
313240 Itajubá/MG			8,3	100,0	14,0	87,44				12,3
330205 Italva/RJ										4,5
313250 Itamarandiba/MG										
313290 Itamogi/MG	3,2	15.419,65	3,2	0,0	37,5	49,68	100,0	0,0		18,6
313300 Itamonte/MG	3,4	11.583,49	1,9	8,0	10,8	39,77	93,9	6,1	3,0	4,3
352210 Itanhaém/SP	5,7	26.586,36	8,2	87,3	63,8	151,06	27,1	72,9	8,6	96,3
313310 Itanhandu/MG	3,1						100,0	0,0	5,4	
313330 Itaobim/MG	4,8	10.267,14	3,7	0,0		49,45	100,0	0,0		
330210 Itaocara/RJ				3,2		7,19				
352220 Itapeçerica da Serra/SP										
313350 Itapeçerica/MG	1,8	13.961,53	2,0	32,0	17,3	25,38	86,7	13,3	3,3	4,4
320280 Itapemirim/ES										
352230 Itapetininga/SP	1,7	12.695,35	1,4	100,0	87,1	20,92	53,7	46,3	3,7	18,2
352240 Itapeva/SP	1,4	3.005,17	0,2	7,7		4,06	100,0	0,0	5,0	
352250 Itapeví/SP	0,9	98.858,81	6,9	99,2	0,0	88,63	3,3	96,7	4,4	0,0
352260 Itapura/SP	2,6	28.925,86		47,9	0,0	74,62	45,1	54,9	2,4	0,0
352265 Itapirapuã Paulista/SP	3,2	15.372,19	0,8	10,3	0,0	48,75	100,0	0,0	16,7	0,0
352270 Itápolis/SP			2,1	24,1	0,0	24,07				0,0
352300 Itapura/SP	4,9						100,0	0,0	11,8	0,0
352310 Itaquaquecetuba/SP			5,4	82,6	0,0	51,55				0,0
352320 Itararé/SP	1,2	11.130,57		54,9	174,2	13,33	98,1	1,9	7,6	23,2
352330 Itariri/SP	2,1	8.748,64	1,0	57,5	1,9	18,60	57,1	42,9	4,8	0,4
352340 Itatiba/SP			4,3	100,0	29,4	84,51				24,8
313380 Itaúna/MG	1,3	46.885,96	5,4	95,2	57,9	61,78	24,5	75,5	3,8	35,7
352360 Itirapina/SP	2,2	11.929,27	1,2	5,3	0,0	26,41	100,0	0,0	6,5	0,0
352390 Ituí/SP	1,6	76.947,28	5,6	100,0	0,0	121,07	0,0	100,0	5,3	0,0
313420 Ituiutaba/MG				100,0	43,3	61,63				26,7

TABELA In01 - INDICADORES GERAIS

ANO DE  
REFERÊNCIA  
**2010**

Município	Taxa de empregados por habitante urbano	Despesa por empregado	Incidência de despesas com RSU na Prefeitura	Incidência de despesas com empr. contratadas	Autosuficiência financeira	Despesa per capita com RSU	Incidência de empregados próprios	Incidência de empreg. de empr. contrat. no total de empreg. no manejo	Incidência de empreg. admin. no total de empreg. no manejo	Receita arrecadada per capita com serviços de manejo
	empreg./1000hab.	R\$/empregado	%	%	%	R\$/habitante	%	%	%	R\$/habitante
Código Nome/UF	I001	I002	I003	I004	I005	I006	I007	I008	I010	I011
<b>Região Sudeste</b>										
352400 Itupeva/SP	2,4	3.854,68	10,6	63,3	0,0	9,30	60,6	39,4	13,8	0,0
313440 Iturama/MG	2,8	32.489,59	4,4	100,0	11,5	91,69	0,0	100,0	5,4	10,5
313450 Itutinga/MG	8,7	9.237,28	2,9	3,8	0,0	80,44	100,0	0,0	4,2	0,0
352410 Ituverava/SP	2,6	31.771,02	4,9	0,0	18,0	81,98	73,4	26,6	3,2	14,8
352420 Jaborandi/SP			5,4	71,7	2,3	112,71				2,5
352430 Jaboticabal/SP				40,3	0,0	52,36				0,0
352440 Jacarei/SP	1,5						1,3	98,7	7,4	11,2
313470 Jacinto/MG	8,6	9.180,00	5,8	0,0	0,0	78,85	100,0	0,0	0,0	0,0
313480 Jacui/MG	4,2	11.741,89	2,2	34,2	13,9	48,82	84,2	15,8	10,5	6,8
352470 Jaguariúna/SP	1,9						17,1	82,9	7,3	
352480 Jales/SP	1,9						17,7	82,4	0,0	
330227 Japeri/RJ										3,1
352510 Jardinópolis/SP			2,0	43,6	21,2	31,77				6,7
352520 Jarinu/SP										
352530 Jaú/SP	1,5	31.741,12	7,8	85,4	38,4	46,26	24,3	75,7	1,6	17,8
313540 Jeceaba/MG	4,7	3.214,29	14,5	0,0		15,06	92,9	7,1	0,0	
313550 Jequeri/MG			2,1	0,8	0,4	45,13				0,2
320310 Jerônimo Monteiro/ES				0,0		26,71				
313610 Joanésia/MG			1,7	8,2	0,0	67,38				0,0
313620 João Monlevade/MG			2,1	66,9	3,0	30,61				0,9
320313 João Neiva/ES	3,9	58.108,75	15,4	100,0	3,9	227,84	0,0	100,0	4,0	8,8
352560 João Ramalho/SP	2,0	25.765,14	1,8	0,0	0,0	50,90	100,0	0,0	0,0	0,0
313655 José Raydan/MG			1,7	0,0	0,0	93,77				0,0
313670 Juiz de Fora/MG	1,3	36.430,63	3,3	0,0	113,5	48,40	100,0	0,0	0,0	54,9
352580 Júlio Mesquita/SP	4,3	13.333,33	2,3	0,0	3,5	56,95	100,0	0,0	0,0	2,0
352590 Jundiá/SP	2,1	41.263,70	6,7	97,3	57,7	86,21	2,7	97,3	5,4	49,7
352610 Juquiá/SP	2,6						25,0	75,0	0,0	6,4
313690 Juruáia/MG	6,7	9.180,00	2,9	0,0	12,8	61,01	100,0	0,0	0,0	7,8
313710 Lagamar/MG			6,9	5,0	0,0	97,53				0,0
313750 Lagoa Formosa/MG			2,0	0,0	5,9	28,26				1,7
313760 Lagoa Santa/MG	2,9	30.242,23	6,3	0,0	26,9	87,11	100,0	0,0	2,8	23,4
313780 Lambari/MG			2,6	16,5	5,0	31,56				1,6
352640 Laranjal Paulista/SP										
352660 Lavrinhas/SP	5,0						100,0	0,0	0,0	
313835 Leme do Prado/MG			2,1	0,0	0,0	97,51				0,0
352680 Lençóis Paulista/SP	2,8	27.472,72	4,7	13,8	14,7	76,40	76,1	24,0	4,2	11,2
313860 Lima Duarte/MG				0,0		2,45				
313862 Limeira do Oeste/MG	8,8	630,50	8,3	0,0	0,0	5,53	100,0	0,0	2,3	0,0
352690 Limeira/SP	1,1	27.267,58	1,8	100,0	14,0	28,92	14,8	85,2	2,8	4,1



TABELA In01 - INDICADORES GERAIS

ANO DE  
REFERÊNCIA  
**2010**

Município	Taxa de empregados por habitante urbano	Despesa por empregado	Incidência de despesas com RSU na Prefeitura	Incidência de despesas com empr. contratadas	Autosuficiência financeira	Despesa per capita com RSU	Incidência de empregados próprios	Incidência de empreg. de empr. contrat. no total de empreg. no manejo	Incidência de empreg. admin. no total de empreg. no manejo	Receita arrecadada percapita com serviços de manejo
Código Nome/UF	empreg./1000hab.	R\$/empregado	%	%	%	R\$/habitante	%	%	%	R\$/habitante
Região Sudeste	I001	I002	I003	I004	I005	I006	I007	I008	I010	I011
352700 Lindóia/SP				6,4	0,0	32,56				0,0
320320 Linhares/ES	1,6	86.855,46	5,6	100,0	0,0	140,04	0,0	100,0	10,2	0,0
352710 Lins/SP	2,3	33.238,07	6,3	67,7	55,5	77,68	61,2	38,8	6,7	43,1
313865 Lontra/MG	5,5						100,0	0,0	0,0	
352725 Lourdes/SP	7,5	10.703,52	1,9	4,2	0,0	79,79	100,0	0,0	7,7	0,0
352740 Lucélia/SP	2,8						100,0	0,0		0,0
352750 Lucianópolis/SP	3,9	600,00	1,7	100,0	382,4	2,36	100,0	0,0	0,0	9,0
352760 Luís Antônio/SP			1,7	4,6	0,0	57,69				0,0
313868 Luislândia/MG			2,7	0,0	0,0	85,75				0,0
352790 Lutécia/SP	5,1	21.276,15	2,9	0,0	0,0	108,45	100,0	0,0	0,0	0,0
313880 Luz/MG	3,3	21.226,11	6,1	1,3	0,0	70,26	96,2	3,9		0,0
330240 Macaé/RJ	3,6	39.069,85	2,1	100,0	13,6	141,56	20,8	79,2	2,5	19,3
352800 Macatuba/SP	2,1	34.178,65	4,0	0,3	21,9	71,49	100,0	0,0	12,1	15,7
352810 Macauba/SP	1,5						100,0	0,0	10,0	0,0
330245 Macuco/RJ	11,1	25.002,92	6,8	100,0	1,5	277,63	0,0	100,0	9,8	4,2
352830 Magda/SP	1,9	25.508,43	1,3	0,0	0,0	48,04	100,0	0,0	0,0	0,0
352850 Mairiporã/SP			2,8	65,3	50,2	46,00				23,1
352860 Manduri/SP	1,8	14.237,14	1,5	2,2	0,0	25,63	100,0	0,0	7,1	0,0
313930 Manga/MG				0,0		83,56				
330260 Mangaratiba/RJ	10,8						0,3	99,7	7,2	
313940 Manhuaçu/MG	4,2	9.180,00		0,0		38,23	100,0	0,0	5,2	
313960 Mantena/MG										0,0
320330 Mantenópolis/ES	6,2	13.983,94	3,9	46,3	2,0	87,33	98,2	1,9	0,0	1,7
352870 Marabá Paulista/SP			1,8	0,0	166,9	61,54				102,7
352880 Maracá/SP			1,7	3,7	33,7	33,91				11,4
352885 Marapoama/SP			2,1	3,9	136,4	92,85				126,7
313990 Maria da Fé/MG			4,6	1,3	0,0	71,55				0,0
314000 Mariana/MG	3,0	9.916,97		15,7	8,1	30,18	91,0	9,0	4,8	2,5
330270 Maricá/RJ	1,7	44.895,97		95,8	0,0	75,85	31,1	68,9	1,4	0,0
320335 Marilândia/ES	11,3	11.379,69	4,0	0,0	0,0	128,95	100,0	0,0	1,6	0,0
352900 Marília/SP	1,3	46.373,27	4,4	32,7	0,0	61,15	100,0	0,0	8,1	0,0
314020 Maripá de Minas/MG	7,9	10.009,17	2,9	0,0	1,3	79,51	100,0	0,0	5,6	1,0
352920 Martinópolis/SP	2,8	12.216,65	1,8	0,0	0,0	33,63	100,0	0,0	3,6	0,0
352930 Matão/SP	1,5	51.760,80	6,7	89,0	0,0	78,28	27,2	72,8	10,5	0,0
314070 Mateus Leme/MG	0,9	18.157,45	1,2	2,0		16,19	100,0	0,0	4,6	
314120 Matutina/MG	10,8						100,0	0,0	0,0	
352940 Mauá/SP			4,6	84,7		54,26				
314140 Medina/MG										
330280 Mendes/RJ	6,7	11.028,40		3,9		74,14	100,0	0,0	7,6	

TABELA In01 - INDICADORES GERAIS

ANO DE  
REFERÊNCIA  
**2010**

Município	Taxa de empregados por habitante urbano	Despesa por empregado	Incidência de despesas com RSU na Prefeitura	Incidência de despesas com empr. contratadas	Autosuficiência financeira	Despesa per capita com RSU	Incidência de empregados próprios	Incidência de empreg. de empr. contrat. no total de empreg. no manejo	Incidência de empreg. admin. no total de empreg. no manejo	Receita arrecadada percapita com serviços de manejo
Código Nome/UF	empreg./1000hab.	R\$/empregado	%	%	%	R\$/habitante	%	%	%	R\$/habitante
Região Sudeste	I001	I002	I003	I004	I005	I006	I007	I008	I010	I011
352960 Meridiano/SP	9,7	6.492,15	1,2	2,5	9,9	63,12	100,0	0,0		6,3
330285 Mesquita/RJ	1,0	61.174,74		100,0		62,49	0,0	100,0		
352970 Miguelópolis/SP			7,0	1,9	14,4	148,78				21,5
314190 Minduri/MG										
353000 Mira Estrela/SP	8,5	15.756,85	1,5	2,7	18,0	134,03	100,0	0,0	6,3	24,2
330300 Miracema/RJ	4,5	1.621,62	18,0	0,0		7,28	100,0	0,0		
353010 Mirandópolis/SP	0,9	22.929,57	1,7	3,8	0,0	21,57	87,0	13,0	4,4	0,0
353030 Mirassol/SP	1,2	38.333,18	3,7	100,0	38,0	46,06	3,2	96,8	4,8	17,5
353040 Mirassolândia/SP			8,3	0,0	16,7	8,59				1,4
353070 Mogi Guaçu/SP			3,8	56,8	45,0	62,93				28,3
353060 Moji das Cruzes/SP	1,1	37.753,83	2,9	100,0	0,0	42,90	0,0	100,0	0,0	0,0
353090 Mombuca/SP				39,2		74,99				
353110 Mongaguá/SP	2,0	101.111,86	10,0	57,6	0,0	199,63	62,6	37,4	5,5	0,0
314270 Montalvânia/MG	3,6						100,0	0,0		
320350 Montanha/ES	9,4	18.920,97	7,3	0,0	6,6	177,71	100,0	0,0	0,0	11,8
353130 Monte Alto/SP	0,9	58.615,38	19,8	100,0		51,32	51,3	48,7	2,6	
314290 Monte Azul/MG										0,0
314310 Monte Carmelo/MG										
353160 Monte Castelo/SP										
353180 Monte Mor/SP				100,0		48,08				
314320 Monte Santo de Minas/MG			1,5	0,0	80,0	22,37				17,9
314340 Monte Sião/MG	3,8	10.965,18	2,3	0,2	0,0	41,12	100,0	0,0	0,0	0,0
353170 Monteiro Lobato/SP	11,3						100,0	0,0		
314330 Montes Claros/MG			3,5	71,0	0,0	34,96				0,0
314350 Morada Nova de Minas/MG	12,7						100,0	0,0		0,0
353190 Morro Agudo/SP	1,4	26.502,67	0,1	100,0	45,3	36,09	73,7	26,3	7,9	16,4
314360 Morro da Garça/MG	6,6	6.720,00	0,8	8,9		44,15	100,0	0,0	0,0	
353200 Morungaba/SP			6,4	35,1	9,7	122,19				11,9
353205 Motuca/SP			1,3	58,9	41,2	53,20				21,9
320360 Mucurici/ES	14,5	16.224,31	5,6	21,0	0,0	235,00	78,9	21,2	7,7	0,0
320380 Muqui/ES										
314390 Muriaé/MG	1,9	27.721,17	5,4	3,2	61,8	52,33	94,3	5,7	2,3	32,3
314410 Muzambinho/MG	14,9	2.381,70	3,2	0,0	12,1	35,43	100,0	0,0		4,3
353215 Nantes/SP	6,6	6.262,50		3,0		41,22	100,0	0,0	12,5	
353220 Nandubá/SP	5,2	1.105,75	0,1	38,3	0,0	5,70	100,0	0,0	6,3	0,0
330310 Natividade/RJ	7,2	11.455,24	2,8	100,0	0,0	82,73	0,0	100,0	3,5	0,0
314450 Nazareno/MG	2,2	13.399,72	1,6	4,0	3,7	28,81	100,0	0,0		1,1
314460 Nepomuceno/MG										3,0
353260 Nhandeara/SP			5,0	0,8	0,0	101,91				0,0

TABELA In01 - INDICADORES GERAIS

ANO DE  
REFERÊNCIA  
**2010**

Município	Taxa de empregados por habitante urbano	Despesa por empregado	Incidência de despesas com RSU na Prefeitura	Incidência de despesas com empr. contratadas	Autosuficiência financeira	Despesa per capita com RSU	Incidência de empregados próprios	Incidência de empreg. de empr. contrat. no total de empreg. no manejo	Incidência de empreg. admin. no total de empreg. no manejo	Receita arrecadada per capita com serviços de manejo
Código Nome/UF	empreg./1000hab.	R\$/empregado	%	%	%	R\$/habitante	%	%	%	R\$/habitante
Região Sudeste	I001	I002	I003	I004	I005	I006	I007	I008	I010	I011
330330 Niterói/RJ	5,4	39.168,80	12,4	41,0	100,0	211,93	86,4	13,6	6,6	211,9
353280 Nova Aliança/SP	1,6	10.784,28	0,9	8,5	62,1	17,68	100,0	0,0	0,0	11,0
314467 Nova Belém/MG	9,6	20.361,44	2,8	0,0	0,0	196,36	100,0	0,0	7,7	0,0
353282 Nova Campina/SP			1,3	1,7	0,0	38,65				0,0
353284 Nova Canaã Paulista/SP										14,3
353286 Nova Castilho/SP	5,4	26.885,00	1,5	59,8	0,0	144,16	100,0	0,0		0,0
353290 Nova Europa/SP	1,9	19.534,54	2,1	1,9	6,6	36,24	100,0	0,0	6,3	2,4
330340 Nova Friburgo/RJ	1,8						48,5	51,6	15,1	27,6
330350 Nova Iguaçu/RJ	0,9	52.018,87	11,0	96,2	23,3	47,75	6,4	93,6	18,1	11,1
314480 Nova Lima/MG	2,6	40.897,68	3,6	97,8	27,0	104,27	5,9	94,1	5,5	28,2
353330 Nova Luzitânia/SP										19,2
353340 Nova Odessa/SP	2,4	21.400,44	2,9	32,9	31,6	51,37	100,0	0,0	4,1	16,2
313660 Nova União/MG										2,0
353325 Novais/SP			1,2	7,2	32,5	25,78				8,4
314530 Novo Cruzeiro/MG	3,6	10.500,00		30,8	0,0	37,92	94,7	5,3		0,0
353350 Novo Horizonte/SP	1,0	43.030,64	2,5	0,0	0,0	42,97	100,0	0,0		0,0
353390 Olímpia/SP				83,3	87,9	51,91				45,6
314550 Olímpio Noronha/MG	3,1	12.425,31	1,1	2,2	6,7	38,67	100,0	0,0		2,6
314570 Oliveira Fortes/MG	0,0									0,0
314560 Oliveira/MG			49,0	0,0	389,4	4,46				17,4
353400 Onda Verde/SP	3,9	31.638,14	3,2	1,1	0,0	124,76	100,0	0,0	8,3	0,0
314587 Orizânia/MG	5,0	9.945,00	1,2	0,0	0,0	49,25	100,0	0,0	0,0	0,0
353430 Orlandia/SP	4,8	14.996,69	3,9	100,0	32,3	72,36	0,0	100,0	3,2	23,4
353440 Osasco/SP										
353470 Ourinhos/SP			3,6	0,0	59,8	57,57				34,5
314590 Ouro Branco/MG	3,9						60,7	39,3	3,3	0,0
314600 Ouro Fino/MG	2,2						100,0	0,0		0,0
314610 Ouro Preto/MG	3,5	25.963,08	3,6	90,2	12,6	91,75	25,0	75,0	2,8	11,5
353475 Ouroeste/SP	11,4						100,0	0,0		4,9
353490 Pacaembu/SP	0,7	27.961,91	6,7	2,6		20,09	100,0	0,0		
314630 Padre Paraíso/MG										
314655 Pai Pedro/MG	6,9	9.853,17	1,5	0,0	0,0	67,60	100,0	0,0	8,3	0,0
314650 Pains/MG	3,9	12.271,55	2,3	2,1	8,6	48,28	100,0	0,0	3,9	4,1
353520 Palmeira d'Oeste/SP										
353530 Palmital/SP			5,0	44,6	38,9	75,59				29,4
353540 Panorama/SP	2,1	15.290,54	1,9	2,8		31,30	100,0	0,0	3,5	
314700 Paracatu/MG			1,1	0,0	0,0	13,89				0,0
353550 Paraguaçu Paulista/SP	1,8	22.205,88	2,4	0,0	47,3	39,41	100,0	0,0	2,9	18,6
353560 Paraibuna/SP	15,5						92,6	7,4		

TABELA In01 - INDICADORES GERAIS

ANO DE  
REFERÊNCIA  
**2010**

Município	Taxa de empregados por habitante urbano	Despesa por empregado	Incidência de despesas com RSU na Prefeitura	Incidência de despesas com empr. contratadas	Autosuficiência financeira	Despesa per capita com RSU	Incidência de empregados próprios	Incidência de empreg. de empr. contrat. no total de empreg. no manejo	Incidência de empreg. admin. no total de empreg. no manejo	Receita arrecadada per capita com serviços de manejo
Código Nome/UF	empreg./1000hab.	R\$/empregado	%	%	%	R\$/habitante	%	%	%	R\$/habitante
Região Sudeste	I001	I002	I003	I004	I005	I006	I007	I008	I010	I011
314730 Paraisópolis/MG	2,1	11.743,46	1,7	0,0	62,6	24,13	100,0	0,0	6,1	15,1
353590 Paranapuã/SP	8,5	8.526,09	6,4	0,0	7,5	72,85	100,0	0,0		5,5
353625 Parisi/SP			1,9	4,9	27,0	77,01				20,8
314750 Passabém/MG	11,9	11.534,25	2,8	0,0	0,0	136,77	100,0	0,0	0,0	0,0
314790 Passos/MG	1,6	28.174,22	4,5	100,0		43,86	0,0	100,0	1,9	
314800 Patos de Minas/MG	2,1	23.884,09	4,5	94,2	10,6	51,05	15,4	84,6	4,4	5,4
330385 Paty do Alferes/RJ	11,0	9.832,36	4,5	25,6	6,1	108,45	84,4	15,6	4,9	6,6
353640 Paulicéia/SP	4,2	12.452,70	2,0	3,0	0,0	51,98	100,0	0,0	9,1	0,0
353650 Paulínia/SP	5,5	18.487,18	1,1	97,1	6.903,9	100,69	3,4	96,6	6,9	6.951,7
314840 Paulistas/MG			89,7	0,0	0,0	48,68				0,0
353660 Paulo de Faria/SP	2,8						100,0	0,0	4,6	0,0
314850 Pavão/MG	4,8	8.352,00		0,0		40,12	100,0	0,0		
353670 Pederneiras/SP	4,0	40.050,24	9,8	0,0	0,0	158,78	100,0	0,0	6,5	0,0
314890 Pedra do Indaiá/MG	5,9	5.070,24	0,8	0,0	0,0	29,64	100,0	0,0	8,3	0,0
314900 Pedra Dourada/MG	5,4	52.918,66	4,9	0,0	0,0	284,73	100,0	0,0	14,3	0,0
314910 Pedralva/MG			1,5	0,0	12,5	37,24				4,7
353690 Pedranópolis/SP	6,3	0,00	0,0			0,00	100,0	0,0	10,0	7,2
353710 Pedreira/SP	2,3	44.093,35	6,2	23,6	0,0	102,72	42,7	57,3	0,0	0,0
353715 Pedrinhas Paulista/SP	6,9	9.974,95	1,7	2,8	15,3	68,38	100,0	0,0		10,5
353730 Penápolis/SP	3,2	19.235,61	3,7	0,0	78,6	61,27	100,0	0,0	1,1	48,1
314950 Pequeri/MG	13,7	8.083,87	18,1	1,1	0,0	110,89	100,0	0,0	2,5	0,0
353740 Pereira Barreto/SP	2,9	12.611,38	1,8	0,0	15,9	36,91	100,0	0,0		5,9
353750 Pereiras/SP	3,8	25.863,16	8,8	16,7	17,5	98,71	100,0	0,0		17,3
314995 Periquito/MG	6,1	10.765,91	4,7	0,0		65,14	100,0	0,0	6,3	
353760 Peruíbe/SP	2,4	60.123,91	7,0	81,8	85,9	144,45	31,7	68,3	7,0	124,1
315000 Pescador/MG	7,7	1.247,20		0,0	0,0	9,57	100,0	0,0	4,0	0,0
330390 Petrópolis/RJ	3,4	27.646,46		52,4	213,2	93,27	77,9	22,1	2,1	198,8
353770 Piacatu/SP	1,9	27.172,55	1,9	0,0	20,1	52,45	100,0	0,0	0,0	10,5
315015 Piedade de Caratinga/MG	3,5	20.905,34	3,7	100,0	0,0	72,68	12,5	87,5	12,5	0,0
353780 Piedade/SP	2,3	26.814,16		28,0		60,94	68,5	31,5	1,9	
353790 Pilar do Sul/SP	1,9	1.242,43	0,1	92,6	674,1	2,40	100,0	0,0	5,0	16,2
315050 Pimenta/MG	4,3	14.813,07	3,4	0,7	5,9	63,99	86,7	13,3		3,8
353800 Pindamonhangaba/SP			5,4	82,0		90,33				
353810 Pindorama/SP	0,6	42.255,82	1,6	100,0	0,3	26,72	44,4	55,6	11,1	0,1
315053 Pingo-d'Água/MG										
353820 Pinhalzinho/SP	4,8	8.861,42	1,7	70,7	16,9	42,56	100,0	0,0		7,2
330395 Pinheiral/RJ	5,6	18.884,21	9,0	0,0	0,8	105,47	100,0	0,0	3,5	0,8
353860 Piracaia/SP	1,7	40.537,96		96,8	0,0	67,79	9,5	90,5	4,8	0,0
315060 Piracema/MG	5,3						100,0	0,0		0,0

TABELA In01 - INDICADORES GERAIS

ANO DE  
REFERÊNCIA  
**2010**

Município	Taxa de empregados por habitante urbano	Despesa por empregado	Incidência de despesas com RSU na Prefeitura	Incidência de despesas com empr. contratadas	Autosuficiência financeira	Despesa per capita com RSU	Incidência de empregados próprios	Incidência de empreg. de empr. contrat. no total de empreg. no manejo	Incidência de empreg. admin. no total de empreg. no manejo	Receita arrecadada per capita com serviços de manejo
Código Nome/UF	empreg./1000hab.	R\$/empregado	%	%	%	R\$/habitante	%	%	%	R\$/habitante
Região Sudeste	I001	I002	I003	I004	I005	I006	I007	I008	I010	I011
353870 Piracicaba/SP				100,0		62,98				
330400 Pirai/RJ	4,1	12.972,36	1,1	0,0	30,8	53,54	100,0	0,0	3,5	16,5
353880 Piraju/SP	4,1	13.118,64	3,6	13,5	0,0	53,29	97,1	2,9	1,9	0,0
315070 Pirajuba/MG	6,8	10.075,72	1,7	0,0	9,1	68,29	100,0	0,0		6,2
353900 Pirangi/SP			2,0	4,8	39,8	35,39				14,1
315090 Piranguçu/MG	4,0	16.688,80	1,5	24,1	5,5	65,93	100,0	0,0	0,0	3,6
315110 Pirapetinga/MG	7,6	18.049,48	8,2	1,8	0,0	136,83	100,0	0,0	5,8	0,0
315120 Pirapora/MG	2,0	26.626,21	3,2	50,4	15,1	53,37	75,2	24,8	9,5	8,1
353930 Pirassununga/SP	1,3	26.247,28	2,0	0,0	41,6	34,74	100,0	0,0	0,0	14,5
353950 Pitangueiras/SP				0,0	99,9	43,61				43,6
353970 Platina/SP			1,5	3,8	7,9	45,56				3,6
353980 Poá/SP			19,6	100,0	26,4	91,08				24,1
315180 Poços de Caldas/MG	1,1	18.018,29	1,2	34,0	80,4	19,87	90,9	9,2	0,6	16,0
315200 Pompéu/MG			7,4	1,5	3,9	106,56				4,2
354010 Pongai/SP	2,4	12.589,48	1,1	4,8	0,0	30,13	100,0	0,0		0,0
320425 Ponto Belo/ES	7,0	25.600,54	7,4	18,9	0,0	178,67	97,4	2,6	12,8	0,0
315217 Ponto dos Volantes/MG										0,0
354040 Populina/SP			3,6	2,1	11,8	100,48				11,9
354050 Porangaba/SP	6,5	17.411,77	3,3	35,3	8,0	112,61	100,0	0,0		9,0
330410 Porciúncula/RJ	6,3	1.609,20	0,5	0,0	74,6	10,08	100,0	0,0		7,5
354060 Porto Feliz/SP	3,3	35.503,70		76,2	0,0	116,63	53,3	46,7	3,7	0,0
354070 Porto Ferreira/SP										0,0
315250 Pouso Alegre/MG	3,1	40.217,39	10,8	100,0	0,7	123,76	38,9	61,1	4,9	0,9
354085 Pracinha/SP	14,6	10.274,25	2,6	1,2	8,5	150,10	100,0	0,0		12,7
354100 Praia Grande/SP			5,6	63,8		112,23				
315280 Prata/MG	2,7						100,0	0,0	3,9	
354110 Presidente Alves/SP	5,5						100,0	0,0	5,3	9,4
315310 Presidente Bernardes/MG	12,8	4.975,65	1,5	0,0	0,0	63,64	95,2	4,8	9,5	0,0
354130 Presidente Epitácio/SP	1,6	66.246,25	8,6	26,4	5,1	104,84	70,5	29,5	4,9	5,3
354140 Presidente Prudente/SP	1,8	35.959,40	5,3	100,0	127,8	63,65	0,0	100,0		81,3
354150 Presidente Venceslau/SP	1,0	25.940,14	2,4	0,1	42,4	25,03	100,0	0,0	8,6	10,6
354160 Promissão/SP	2,8	26.074,79	5,0	12,2	0,0	71,97	100,0	0,0	0,0	0,0
354170 Quatá/SP	0,9						100,0	0,0	9,1	
330414 Queimados/RJ			8,3	100,0	0,0	6,61				0,0
315380 Queluzito/MG	14,2	7.461,22	1,6	24,1	3,5	105,71	91,7	8,3	8,3	3,7
354200 Quintana/SP										
354210 Rafard/SP										0,0
315400 Raul Soares/MG	2,3						100,0	0,0	2,9	14,5
354230 Redenção da Serra/SP	3,2	11.054,64	0,9	12,9	12,5	34,97	100,0	0,0	0,0	4,4

TABELA In01 - INDICADORES GERAIS

ANO DE  
REFERÊNCIA  
**2010**

Município	Taxa de empregados por habitante urbano	Despesa por empregado	Incidência de despesas com RSU na Prefeitura	Incidência de despesas com empr. contratadas	Autosuficiência financeira	Despesa per capita com RSU	Incidência de empregados próprios	Incidência de empreg. de empr. contrat. no total de empreg. no manejo	Incidência de empreg. admin. no total de empreg. no manejo	Receita arrecadada per capita com serviços de manejo
Código Nome/UF	empreg./1000hab.	R\$/empregado	%	%	%	R\$/habitante	%	%	%	R\$/habitante
Região Sudeste	I001	I002	I003	I004	I005	I006	I007	I008	I010	I011
354240 Regente Feijó/SP										
354250 Reginópolis/SP	4,1	21.666,67	3,2	2,6	0,0	89,41	94,4	5,6	0,0	0,0
315420 Resende Costa/MG			1,5	0,0	5,7	19,47				1,1
315430 Resplendor/MG	5,5	9.347,42		0,7	0,4	51,72	100,0	0,0	2,8	0,2
315440 Ressaquinha/MG	5,6	5.783,05	1,2	0,0	0,0	32,52	100,0	0,0	5,9	0,0
354280 Ribeira/SP			0,0	10,3	165,8	5,97				9,9
354290 Ribeirão Bonito/SP										
354310 Ribeirão Corrente/SP	3,2	8.994,55	1,0	12,7	8,6	29,13	100,0	0,0	0,0	2,5
354325 Ribeirão Grande/SP										3,9
354330 Ribeirão Pires/SP										
354340 Ribeirão Preto/SP	0,8	41.495,13	2,1	100,0	20,3	34,07	7,9	92,1	6,1	6,9
354370 Rincão/SP	1,8	16.508,35	1,2	6,1	65,4	29,27	100,0	0,0	6,7	19,2
354380 Rinópolis/SP										12,1
315480 Rio Acima/MG	6,7						0,0	100,0	0,0	1,3
320435 Rio Bananal/ES	5,0						100,0	0,0	2,9	8,7
330430 Rio Bonito/RJ										41,9
354390 Rio Claro/SP	1,5	21.554,87	3,0	93,6		32,74	12,7	87,3	0,0	
330450 Rio das Flores/RJ	6,2	29.837,84	5,0	0,0	8,6	185,27	48,7	51,4	0,0	15,9
330455 Rio de Janeiro/RJ			6,1	28,3	120,8	107,11				129,4
315510 Rio do Prado/MG	2,6	9.180,00	9,3	0,0		23,54	100,0	0,0		
315500 Rio Doce/MG	9,1	10.182,87	2,4	97,3	2,1	92,40	80,0	20,0	0,0	2,0
315530 Rio Manso/MG	5,7						100,0	0,0	0,0	7,1
320440 Rio Novo do Sul/ES	14,0	1.045,16	0,5	0,0	0,0	14,59	100,0	0,0	2,4	0,0
315570 Rio Piracicaba/MG				0,0		23,64				
315590 Rio Preto/MG	7,2	10.912,16	4,1	26,2	0,3	78,45	90,6	9,4	6,3	0,2
354420 Riolândia/SP			3,5	13,8	2,8	86,86				2,4
354350 Riversul/SP	2,7	12.776,24	1,5	2,2	9,6	34,13	100,0	0,0		3,3
315620 Rochedo de Minas/MG	7,3	9.900,00	2,1	2,6	0,9	72,41	100,0	0,0		0,6
315630 Rodeiro/MG			1,2	0,0	15,1	21,46				3,2
354450 Rubinéia/SP										3,5
315670 Sabará/MG	0,6	32.876,06	2,3	91,4	34,0	18,96	59,2	40,9	14,1	6,4
354470 Sagres/SP	8,8	12.385,50	2,3	2,4	0,0	108,94	100,0	0,0	18,8	0,0
354490 Sales Oliveira/SP	1,8	64.615,17	6,5	21,3	9,0	114,79	100,0	0,0	11,8	10,3
354500 Salesópolis/SP	0,0		2,1	63,2	48,8	55,58				27,1
315700 Salinas/MG	1,5	22.273,12	2,3	25,7	6,5	32,63	88,9	11,1	2,2	2,1
315710 Salto da Divisa/MG	11,1	9.180,00	5,2	0,0	0,0	102,20	100,0	0,0	0,0	0,0
354530 Salto de Pirapora/SP	1,0	30.459,19	1,7	5,4		29,04	100,0	0,0	3,3	
354540 Salto Grande/SP	0,0		0,0			0,00				16,2
354520 Salto/SP			8,3	75,0	0,0	26,85				0,0

TABELA In01 - INDICADORES GERAIS

ANO DE  
REFERÊNCIA  
**2010**

Município	Taxa de empregados por habitante urbano	Despesa por empregado	Incidência de despesas com RSU na Prefeitura	Incidência de despesas com empr. contratadas	Autosuficiência financeira	Despesa per capita com RSU	Incidência de empregados próprios	Incidência de empreg. de empr. contrat. no total de empreg. no manejo	Incidência de empreg. admin. no total de empreg. no manejo	Receita arrecadada percapita com serviços de manejo
Código Nome/UF	empreg./1000hab.	R\$/empregado	%	%	%	R\$/habitante	%	%	%	R\$/habitante
Região Sudeste	I001	I002	I003	I004	I005	I006	I007	I008	I010	I011
354560 Santa Adélia/SP	2,4	11.422,46	1,3	4,3	0,0	26,96	100,0	0,0	6,3	0,0
354580 Santa Bárbara d'Oeste/SP			2,2	85,3		24,33				
315720 Santa Bárbara/MG										
354600 Santa Branca/SP			1,6	47,3	56,3	34,02				19,2
354610 Santa Clara d'Oeste/SP			4,1	2,2	0,7	208,12				1,5
354620 Santa Cruz da Conceição/SP	7,0	5.263,16	18,2	0,0	0,0	36,93	100,0	0,0		0,0
354630 Santa Cruz das Palmeiras/SP	1,5	82.719,49	10,0	1,3	0,0	122,65	100,0	0,0	7,0	0,0
354650 Santa Ernestina/SP	2,1	11.124,54	1,5	9,1	28,8	23,78	100,0	0,0	0,0	6,8
354670 Santa Gertrudes/SP	2,0	25.607,50	2,4	0,0	17,7	50,25	100,0	0,0	2,4	8,9
354680 Santa Isabel/SP	1,7	147.090,40	12,4	6,5	0,0	252,64	100,0	0,0		0,0
320450 Santa Leopoldina/ES			1,6	0,0	2,8	118,60				3,3
354690 Santa Lúcia/SP			1,6	45,8	9,8	23,48				2,3
315780 Santa Luzia/MG			2,7	98,6	44,5	25,97				11,6
354700 Santa Maria da Serra/SP	1,5	11.608,29	0,7	5,1	0,0	17,03	100,0	0,0	0,0	0,0
330460 Santa Maria Madalena/RJ	13,7	17.685,21	4,7	44,8	3,7	241,49	53,1	46,9	4,9	8,9
354710 Santa Mercedes/SP			4,2	9,6	0,0	134,66				0,0
354750 Santa Rita do Passa Quatro/SP										23,0
315960 Santa Rita do Sapucaí/MG	2,5						100,0	0,0		
354740 Santa Rita d'Oeste/SP	8,5	19.737,42	3,4	2,4	0,0	166,98	100,0	0,0	6,7	0,0
315980 Santa Vitória/MG	8,6	10.781,25	2,9	78,3	0,0	92,46	8,6	91,4	1,6	0,0
354720 Santana da Ponte Pensa/SP	6,4	14.879,29	1,7	5,3	21,7	94,95	100,0	0,0	0,0	20,6
354730 Santana de Parnaíba/SP	0,9	88.154,42	2,5	100,0	54,1	74,53	0,0	100,0	0,0	40,4
315870 Santana do Garambéu/MG										
354770 Santo Anastácio/SP										
354780 Santo André/SP				100,0	117,9	41,75				49,2
354790 Santo Antônio da Alegria/SP	3,2	7.700,00	0,9	19,7	2,3	24,74	100,0	0,0	0,0	0,6
354800 Santo Antônio de Posse/SP	1,5						100,0	0,0	0,0	
315990 Santo Antônio do Amparo/MG			2,0	98,0	3,9	34,64				1,3
316030 Santo Antônio do Jacinto/MG			8,3	0,0	0,0	47,54				0,0
354810 Santo Antônio do Jardim/SP	4,0	19.140,00	2,6	38,4	0,0	75,87	100,0	0,0	14,3	0,0
316040 Santo Antônio do Monte/MG	1,6						100,0	0,0		2,8
316060 Santo Hipólito/MG	3,6	14.750,00		0,0		52,47	100,0	0,0	0,0	
354840 Santópolis do Aguapeí/SP	1,9	12.000,00	0,7	0,0	19,1	23,23	100,0	0,0	0,0	4,4
354850 Santos/SP	2,2	83.223,28	8,0	99,7	33,5	181,90	0,4	99,6	2,5	61,0
354870 São Bernardo do Campo/SP			1,5	98,8	123,3	39,84				49,1
316090 São Brás do Suaçuí/MG	5,8						100,0	0,0		
354880 São Caetano do Sul/SP										154,1
354890 São Carlos/SP			3,7	91,4	0,0	65,01				0,0
316095 São Domingos das Dores/MG			9,3	5,0	0,0	41,53				0,0

TABELA In01 - INDICADORES GERAIS

ANO DE  
REFERÊNCIA  
**2010**

Município	Taxa de empregados por habitante urbano	Despesa por empregado	Incidência de despesas com RSU na Prefeitura	Incidência de despesas com empr. contratadas	Autosuficiência financeira	Despesa per capita com RSU	Incidência de empregados próprios	Incidência de empreg. de empr. contrat. no total de empreg. no manejo	Incidência de empreg. admin. no total de empreg. no manejo	Receita arrecadada per capita com serviços de manejo
Código Nome/UF	empreg./1000hab.	R\$/empregado	%	%	%	R\$/habitante	%	%	%	R\$/habitante
Região Sudeste	I001	I002	I003	I004	I005	I006	I007	I008	I010	I011
316105 São Félix de Minas/MG	14,4	9.500,00	3,3	0,0	0,0	136,43	100,0	0,0	3,3	0,0
316140 São Francisco do Glória/MG	2,9	8.944,44	0,8	0,0	0,0	25,70	100,0	0,0	0,0	0,0
320470 São Gabriel da Palha/ES	7,3	18.036,66	5,9	66,1	9,2	131,24	52,0	48,0	2,8	12,1
316160 São Geraldo da Piedade/MG										0,0
316165 São Geraldo do Baixo/MG	2,5						100,0	0,0		
316170 São Gonçalo do Abaeté/MG			4,1	1,7	0,0	106,37				0,0
316180 São Gonçalo do Pará/MG	3,3	10.123,08		0,0	14,4	33,07	100,0	0,0		4,8
316200 São Gonçalo do Sapucaí/MG	1,6	33.165,62	5,0	1,9	9,8	53,76	100,0	0,0		5,3
330490 São Gonçalo/RJ	0,8	40.262,94	5,6	100,0	0,2	32,85	0,7	99,3	1,5	0,1
316210 São Gotardo/MG	2,2	1.278,62	13,9	50,3	0,0	2,76	93,9	6,2	6,2	0,0
354910 São João da Boa Vista/SP			2,9	60,5	0,0	38,24				0,0
354925 São João de Iracema/SP	2,1	32.934,57	3,3	0,0	9,2	68,05	100,0	0,0	0,0	6,2
330510 São João de Meriti/RJ	0,5	51.492,94	14,1	100,0	62,7	26,72	74,8	25,2	2,9	16,8
316250 São João del Rei/MG										115,2
316280 São João Evangelista/MG			0,0			0,00				0,0
354940 São Joaquim da Barra/SP	2,5						15,9	84,1	7,1	
316294 São José da Barra/MG	5,3	762,69	0,1	44,5	95,6	4,05	80,8	19,2	7,7	3,9
354950 São José da Bela Vista/SP										0,0
316295 São José da Lapa/MG	5,7	18.256,91	0,0	80,7	111,3	104,10	70,8	29,2	6,2	115,8
330513 São José de Ubá/RJ	8,4	12.533,20	1,7	44,4	0,0	105,19	69,2	30,8	3,9	0,0
320480 São José do Calçado/ES	4,2	27.013,14	4,8	100,0	1,8	113,23	5,7	94,3	5,7	2,0
316340 São José do Goiabal/MG			5,7	0,9	0,0	138,09				0,0
316350 São José do Jacuri/MG			2,0	0,0	1,0	64,10				0,7
354970 São José do Rio Pardo/SP	1,9						100,0	0,0	5,8	
354980 São José do Rio Preto/SP	0,8	67.147,93	3,4	100,0	0,0	50,43	11,5	88,5	2,8	0,0
330515 São José do Vale do Rio Preto/RJ	4,1	15.421,62	1,4	0,0	2,3	63,35	100,0	0,0	0,0	1,5
354990 São José dos Campos/SP			5,3	7,0	9,9	99,51				9,8
354995 São Lourenço da Serra/SP	3,5	36.805,42	6,3	37,5	6,1	130,22	100,0	0,0	11,1	8,0
355000 São Luís do Paraitinga/SP	4,7	9.180,00	1,3	0,0	0,0	43,08	100,0	0,0	3,5	0,0
320490 São Mateus/ES	2,2	56.826,05	9,8	100,0	14,2	125,02	2,7	97,3	3,2	17,7
316380 São Miguel do Anta/MG			1,9	0,0	7,1	44,85				3,2
355030 São Paulo/SP	0,4	163.577,18	3,2	100,0	4,5	65,74	5,8	94,2	15,7	3,0
316390 São Pedro da União/MG										1,8
355050 São Pedro do Turvo/SP	4,3	10.422,96	1,7	4,3	10,5	44,53	100,0	0,0	4,6	4,7
355040 São Pedro/SP			1,7	22,5	0,0	25,03				0,0
320495 São Roque do Canaã/ES	3,2	24.854,86	2,5	0,0	11,0	80,12	100,0	0,0		8,8
355060 São Roque/SP	0,9						14,5	85,5	4,8	
355080 São Sebastião da Gramma/SP	2,1	15.689,41		2,6	0,0	33,46	100,0	0,0	5,9	0,0
330530 São Sebastião do Alto/RJ	0,0		0,0			0,00				0,0



TABELA In01 - INDICADORES GERAIS

ANO DE  
REFERÊNCIA  
**2010**

Município	Taxa de empregados por habitante urbano	Despesa por empregado	Incidência de despesas com RSU na Prefeitura	Incidência de despesas com empr. contratadas	Autosuficiência financeira	Despesa per capita com RSU	Incidência de empregados próprios	Incidência de empreg. de empr. contrat. no total de empreg. no manejo	Incidência de empreg. admin. no total de empreg. no manejo	Receita arrecadada per capita com serviços de manejo
Código Nome/UF	empreg./1000hab.	R\$/empregado	%	%	%	R\$/habitante	%	%	%	R\$/habitante
Região Sudeste	I001	I002	I003	I004	I005	I006	I007	I008	I010	I011
316450 São Sebastião do Maranhão/MG				0,0	0,0	44,74				0,0
316470 São Sebastião do Paraíso/MG										0,0
316480 São Sebastião do Rio Preto/MG	14,8						100,0	0,0		
355070 São Sebastião/SP										
316500 São Tiago/MG	2,1	19.463,54	3,1	0,0	4,5	41,36	100,0	0,0		1,9
355100 São Vicente/SP										
316540 Sapucaí-Mirim/MG	6,6						76,0	24,0	4,0	0,0
316570 Senador Firmino/MG	7,9	10.098,30	3,7	0,0	11,7	79,79	100,0	0,0		9,3
316600 Senhora de Oliveira/MG	4,9	9.348,12	2,2	0,0	3,0	45,94	100,0	0,0	0,0	1,4
316640 Seritinga/MG										0,6
316670 Serra dos Aimorés/MG			2,3	0,0		33,62				
320500 Serra/ES			5,8	100,0	10,1	75,11				7,6
316690 Serrania/MG	2,3						100,0	0,0	6,7	1,5
316695 Serranópolis de Minas/MG			2,0	32,0	1,3	100,37				1,4
316710 Serro/MG			1,9	43,2	3,5	27,78				1,0
355170 Sertãozinho/SP	3,0	11.625,22	1,7	100,0	109,5	34,95	10,4	89,6	1,8	38,3
355180 Sete Barras/SP	3,9	13.750,00		64,9		53,54	50,0	50,0	0,0	
316720 Sete Lagoas/MG	1,0	57.057,69	3,8	100,0	7,8	56,80	1,0	99,0	16,8	4,4
316750 Simão Pereira/MG	5,4						75,0	25,0	0,0	
316760 Simonésia/MG	8,5	12.184,60		27,3		103,03	90,0	10,0	3,3	
355210 Socorro/SP	2,7	20.568,43	2,9	2,3	92,9	56,07	100,0	0,0	4,4	52,1
316780 Soledade de Minas/MG	3,2	13.988,18	2,4	0,0	11,9	44,63	100,0	0,0		5,3
355220 Sorocaba/SP	0,9	39.705,05		100,0	114,8	35,76	3,3	96,8	5,4	41,1
355230 Sud Mennucci/SP			3,1	87,2		88,97				
355240 Sumaré/SP	0,5	43.876,74	3,8	93,4	0,0	21,90	41,2	58,8	9,2	0,0
355255 Suzanópolis/SP	9,3	13.958,98	3,3	1,7	7,2	129,82	100,0	0,0	4,8	9,3
355250 Suzano/SP	1,2	25.278,06	2,3	100,0	0,0	29,05	0,0	100,0	5,2	0,0
355260 Tabapuã/SP	7,9	6.691,42	2,6	0,0	36,0	52,80	100,0	0,0		19,0
355270 Tabatinga/SP	1,0	12.820,61	0,9	14,0	41,0	12,23	100,0	0,0	25,0	5,0
355280 Taboão da Serra/SP	1,0	56.254,79	18,9	100,0	121,4	57,28	2,0	98,0	8,4	69,5
316800 Taiobeiras/MG	3,1	17.205,75	5,8	0,0	0,2	53,55	100,0	0,0	6,4	0,1
355320 Taiúva/SP			0,0			0,00				27,9
355330 Tambaú/SP	1,9	10.943,06	1,2	6,0	0,1	20,89	100,0	0,0	7,9	0,0
316820 Tapirai/MG	9,2						100,0	0,0		
355350 Tapirai/SP			0,8	0,0	59,6	17,86				10,7
355370 Taquaritinga/SP			1,4	8,7	51,2	17,95				9,2
355380 Taquarituba/SP	1,9	23.622,38	2,6	0,0	0,0	44,64	100,0	0,0	10,8	0,0
355400 Tatui/SP	1,6						71,1	28,9	1,8	
355410 Taubaté/SP	2,1	64.183,41		27,5	0,0	132,29	93,6	6,4	4,3	0,0

TABELA In01 - INDICADORES GERAIS

ANO DE  
REFERÊNCIA  
**2010**

Município	Taxa de empregados por habitante urbano	Despesa por empregado	Incidência de despesas com RSU na Prefeitura	Incidência de despesas com empr. contratadas	Autosuficiência financeira	Despesa per capita com RSU	Incidência de empregados próprios	Incidência de empreg. de empr. contrat. no total de empreg. no manejo	Incidência de empreg. admin. no total de empreg. no manejo	Receita arrecadada per capita com serviços de manejo
Código Nome/UF	empreg./1000hab.	R\$/empregado	%	%	%	R\$/habitante	%	%	%	R\$/habitante
Região Sudeste	I001	I002	I003	I004	I005	I006	I007	I008	I010	I011
316850 Teixeira/MG	5,3	7.520,22		1,7		39,46	100,0	0,0		
355430 Teodoro Sampaio/SP			2,2	0,0	0,0	46,43				0,0
316860 Teófilo Otoni/MG			3,6	70,0	19,5	45,20				8,8
355440 Terra Roxa/SP	3,1	12.293,28	7,7	4,6	17,7	37,91	100,0	0,0	0,0	6,7
316900 Tocantins/MG	2,0	3.761,19	0,6	0,0	0,0	7,58	38,5	61,5	3,9	0,0
355465 Torre de Pedra/SP	5,5	9.480,00	1,4	3,2	1,6	51,63	100,0	0,0	12,5	0,8
355475 Trabiju/SP										
355480 Tremembé/SP	3,3	10.743,80	13,0	0,0	0,0	35,20	47,1	52,9	4,1	0,0
316930 Três Corações/MG										10,4
355490 Três Fronteiras/SP	3,3						100,0	0,0	13,3	4,7
316935 Três Marias/MG	4,2						100,0	0,0	4,5	0,5
316950 Tumiritinga/MG			0,0			0,00				
355500 Tupã/SP	1,8	25.172,15	3,2	67,1	60,7	45,03	54,1	45,9	3,7	27,3
355520 Turiúba/SP	8,2	9.045,70	1,6	2,3	15,2	74,43	84,6	15,4	0,0	11,3
317000 Ubaí/MG	12,7	7.280,41	4,7	1,6	0,0	92,53	100,0	0,0		0,0
317010 Uberaba/MG	1,3	58.119,03	5,4	78,2	39,5	74,51	41,8	58,2	10,8	29,4
317020 Uberlândia/MG	2,5	32.891,42	4,6	87,8	19,1	82,28	19,5	80,5	10,7	15,7
355550 Ubirajara/SP			0,4	0,0		11,22				
317043 União de Minas/MG	7,3	6.303,82		0,0		46,25	100,0	0,0		
355580 Urânia/SP	3,6	12.429,36	3,4	2,2	14,9	45,13	100,0	0,0	3,7	6,7
355590 Uru/SP	13,9	21.421,28	4,4	0,0	1,8	297,24	100,0	0,0	6,7	5,3
317047 Uruana de Minas/MG			2,5	0,0	0,0	116,64				0,0
317052 Urucuia/MG	6,8	4.295,00	1,3	44,6	0,5	29,26	92,9	7,1	4,8	0,2
355600 Urupês/SP	0,9	31.997,39	1,7	0,0	37,8	28,28	100,0	0,0	0,0	10,7
330610 Valença/RJ	0,0		8,3	100,0	0,0	5,91				0,0
355620 Valinhos/SP	3,1	49.272,58	7,4	94,8	37,9	152,73	13,3	86,7	8,6	57,9
355630 Valparaíso/SP	0,9						0,0	100,0	0,0	0,4
320503 Vargem Alta/ES	4,8	24.000,00	2,4	0,0	0,0	114,25	100,0	0,0	3,1	0,0
317060 Vargem Bonita/MG			2,3	0,0		138,15				
355640 Vargem Grande do Sul/SP										
355645 Vargem Grande Paulista/SP										
317070 Varginha/MG	1,6	8.239,79	1,3	0,0	41,8	13,36	69,4	30,6	2,1	5,6
317075 Varjão de Minas/MG	9,0						97,8	2,2	4,4	
330615 Varre-Sai/RJ										
317080 Várzea da Palma/MG			6,7	22,5	0,0	75,06				0,0
330620 Vassouras/RJ				13,7		43,75				
317100 Vazante/MG										
320506 Venda Nova do Imigrante/ES										7,1
317115 Vermelho Novo/MG	9,2						100,0	0,0	11,8	0,0

TABELA In01 - INDICADORES GERAIS

ANO DE  
REFERÊNCIA  
**2010**

Município	Taxa de empregados por habitante urbano	Despesa por empregado	Incidência de despesas com RSU na Prefeitura	Incidência de despesas com empr. contratadas	Autosuficiência financeira	Despesa per capita com RSU	Incidência de empregados próprios	Incidência de empreg. de empr. contrat. no total de empreg. no manejo	Incidência de empreg. admin. no total de empreg. no manejo	Receita arrecadada percapita com serviços de manejo
Código Nome/UF	empreg./1000hab.	R\$/empregado	%	%	%	R\$/habitante	%	%	%	R\$/habitante
<b>Região Sudeste</b>	I001	I002	I003	I004	I005	I006	I007	I008	I010	I011
317120 Vespasiano/MG	1,9	0,00	0,0			0,00	100,0	0,0		
320510 Viana/ES										
317130 Viçosa/MG	2,2	18.904,22	4,2	41,3	40,8	41,57	96,0	4,1	0,7	16,9
320515 Vila Pavão/ES	6,3	7.654,86	0,8	3,9	10,4	48,51	100,0	0,0	15,8	5,0
355670 Vinhedo/SP	2,3	34.034,58	3,0	100,0	81,0	78,44	0,0	100,0	0,0	63,5
355680 Viradouro/SP	3,0	10.026,00		63,4	61,6	29,86	40,0	60,0	10,0	18,4
317170 Virgínia/MG	8,4	16.539,39	6,0	1,4	4,3	138,67	100,0	0,0	3,0	5,9
317190 Virgolândia/MG	4,4						100,0	0,0	6,7	0,0
317200 Visconde do Rio Branco/MG	4,0	23.269,02	8,1	0,0	3,9	93,43	100,0	0,0	1,6	3,7
355695 Vitória Brasil/SP	7,7	9.385,08	1,9	0,0	26,7	71,94	100,0	0,0	9,1	19,2
320530 Vitória/ES	3,1	71.599,22	8,3	95,2	25,1	221,70	15,2	84,8	13,8	55,6
330630 Volta Redonda/RJ	2,3	27.923,03	6,9	89,5		64,80	6,0	94,0	5,4	
355700 Votorantim/SP	0,7	56.605,63	2,4	31,7	83,3	40,56	82,7	17,3	1,3	33,8
355710 Votuporanga/SP										
355715 Zacarias/SP	8,7	9.763,46	1,8	3,0	0,0	85,08	100,0	0,0		0,0

TABELA In02  
INDICADORES SOBRE COLETA DE RESÍDUOS SÓLIDOS DOMICILIARES E  
PÚBLICOS

TABELA In02 - INDICADORES SOBRE COLETA DE RESÍDUOS SÓLIDOS DOMICILIARES E PÚBLICOS

ANO DE  
REFERÊNCIA  
**2010**

Município	Tx. cobertura de coleta RDO relativo a Pop. Total	Tx. cobertura de coleta RDO relativo a Pop. Urbana	Tx de terceirização da coleta	Produtividade média de coletores e motoristas	Tx de motoristas e coletores por habitante urbano	Massa (RDO + RPU) coletada per capita (habitante urbano)	Massa RDO coletada per capita (hab. atendido)	Custo unitário da coleta	Incidência do custo da coleta no custo total do manejo	Incidência de emprego da coleta no total de empregados no manejo	Tx de RCD colet. Pref. sobre (RDO + RPU)	Tx de RPU sobre RDO	Massa[RDO+RPU] col. em rel. à pop. total atendida	Massa RCD em rel. à pop. urbana	
	%	%	%	kg/(empreg.x dia)	empreg./1000hab.	kg/(hab. x dia)	kg/(hab.x dia)	R\$/t	%	%	%	%	%	%	
Código	Nome/UF	I015	I016	I017	I018	I019	I021	I022	I023	I024	I025	I026	I027	I028	I029
<b>Região Sudeste</b>															
310050	Açucena/MG	46,7	100,0			0,8				40,2	28,6				
350010	Adamantina/SP	96,6	100,0	0,0	1.443,1	0,6	0,8	0,7	47,82	66,2	29,0	2,9		0,8	
350020	Adolfo/SP	89,9	100,0	0,0	664,5	0,9	0,5	0,5			37,5	0,0		0,5	
320010	Afonso Cláudio/ES	65,4	100,0	0,0			1,0							0,8	
310070	Água Comprida/MG	92,3	100,0	0,0	524,0	3,3	1,5	1,1	143,64	58,2	38,5	1,0	9,3	1,2	
350030	Aguaí/SP	90,5	100,0	0,0	763,5	0,7	0,4	0,4	332,62	100,0	44,2	0,1	7,5	0,4	0,8
310080	Aguanil/MG	87,4	100,0	0,0	191,7	1,3	0,2		195,00	81,8	100,0	100,0		0,1	
350040	Águas da Prata/SP	81,7	91,6	4,9			0,6	0,6				4,2		0,7	
350055	Águas de Santa Bárbara/SP	76,0	100,0	14,3	639,0	2,1	1,4	1,0			31,0	1,2	40,0	1,4	
350060	Águas de São Pedro/SP	100,0	100,0	0,0	715,7	2,2	1,4	1,4	62,41	35,6	37,5	0,4		1,4	
350070	Agudos/SP	99,9	100,0	0,0	25,6	0,5	0,0	0,0	13.198,67	83,3	21,4	16,7	20,0	0,0	2,4
310110	Aimorés/MG	78,9	100,0	0,0	1.037,5	1,0	0,9		28,27	10,0	10,0	0,2		0,9	1,8
310160	Alfenas/MG	100,0	100,0	93,1		0,0	0,8	0,6	63,49	60,0	0,0	0,0	16,7	0,7	0,2
310180	Alpercatá/MG	100,0	100,0							24,4					
350090	Altair/SP	100,0	100,0			1,3				46,0	36,4				
310200	Alterosa/MG	76,5	100,0												
350100	Altinópolis/SP	92,1	100,0	7,0	1.604,7	0,4	0,7				16,2			0,6	
350110	Alto Alegre/SP	33,1	42,0	54,7		0,0	2,2	4,7	61,15	95,3	0,0	10,0		5,1	
315350	Alto Jequitibá/MG	51,7	100,0	0,0	1.810,4	0,7	1,1		11,86	12,5	13,0			1,1	
320035	Alto Rio Novo/ES	82,0	100,0	0,0			0,8	0,4				23,6	66,8	0,6	
350115	Alumínio/SP	0,5	0,7	100,0	2.884,0	0,7	1,8	247,4			22,7	65,7	1,1	250,1	
350120	Álvares Florence/SP	67,9	100,0	6,1	393,6	1,9	0,7	0,5	324,68	44,5	20,0	228,7	43,9	0,7	
350130	Álvares Machado/SP	90,0	100,0	39,6	739,4	0,7	0,5	0,3	68,36	51,0	32,6		43,3	0,5	
350150	Alvinlândia/SP	95,7	100,0	0,0	171,5	1,1	0,2				60,0	124,2		0,2	
310240	Alvorada de Minas/MG	40,8	100,0			2,1				14,3	20,0				
350160	Americana/SP	100,0	100,0	0,0	1.533,5	0,6	0,8		163,26	64,9	42,4			0,8	
350170	Américo Brasiliense/SP	100,0	100,0	95,0	3.833,9	0,2	0,6	0,5	166,67	61,6	13,6		7,1	0,6	
350190	Amparo/SP	100,0	100,0	3,1		0,8	0,8	0,6	81,74	44,9		0,0		0,6	
310260	Andradas/MG	99,2	100,0	0,0	1.996,8	0,8	1,3	1,0	18,33	60,0	42,3		1,9	1,0	
350210	Andradina/SP	93,3	100,0	100,0			0,7	0,6	119,25	70,3			18,5	0,7	
310280	Andrelândia/MG	80,5	100,0	100,0	2.097,2	0,3	0,6		69,11	37,6	11,1	6,1		0,6	
350220	Angatuba/SP	92,0	100,0	18,4	862,9	0,4	0,4	0,3	104,28	57,1	30,4	46,6	0,8	0,3	
330010	Angra dos Reis/RJ	100,0	100,0	100,0			2,2					42,8		2,1	
350230	Anhembi/SP	89,5	100,0	0,0	815,3	0,7	0,5	0,4	67,50	21,2	23,1	38,7	7,4	0,4	
350240	Anhumas/SP	100,0	100,0							26,3					
310290	Antônio Carlos/MG	100,0	100,0	0,0	410,8	0,9	0,3		71,40	32,2	35,0	122,2		0,2	
310310	Antônio Prado de Minas/MG	100,0	100,0	0,0	46,8	7,0	0,3	0,1	1.146,15	100,0	100,0	156,1	41,4	0,2	
350260	Aparecida d'Oeste/SP	81,9	100,0												
350250	Aparecida/SP	100,0	100,0	13,3	943,0	0,9	0,8				56,4			0,8	

TABELA In02 - INDICADORES SOBRE COLETA DE RESÍDUOS SÓLIDOS DOMICILIARES E PÚBLICOS

ANO DE  
REFERÊNCIA  
**2010**

Município	Tx. cobertura de coleta RDO relativo a Pop. Total	Tx. cobertura de coleta RDO relativo a Pop. Urbana	Tx de terceirização da coleta	Produtividade média de coletadores e motoristas	Tx de motoristas e coletadores por habitante urbano	Massa (RDO + RPU) coletada per capita (habitante urbano)	Massa RDO coletada per capita (hab. atendido)	Custo unitário da coleta	Incidência do custo da coleta no custo total do manejo	Incidência de emprega da coleta no total de empregados no manejo	Tx de RCD colet. Pref. sobre (RDO + RPU)	Tx de RPU sobre RDO	Massa[RDO+RPU] col. em rel. à pop. total atendida	Massa RCD em rel. à pop. urbana	
	%	%	%	kg/(empreg.x dia)	empreg./1000hab.	kg/(hab. x dia)	kg/(hab.x dia)	R\$/t	%	%	%	%	%	%	
Código	Nome/UF	I015	I016	I017	I018	I019	I021	I022	I023	I024	I025	I026	I027	I028	I029
<b>Região Sudeste</b>															
350270	Apiaí/SP	100,0	100,0	0,0	363,8	2,2	0,7				100,0	1,3		0,5	13,1
350280	Araçatuba/SP	100,0	100,0				0,7								0,6
350290	Araçoiaba da Serra/SP	96,8	100,0	0,0	2.647,8	0,9	2,1	57,97		74,7	36,2			1,5	
320060	Aracruz/ES	99,3	100,0	100,0			0,9	0,7				136,0	5,6	0,8	433,8
310340	Araçuaí/MG	63,8	98,1	0,0	932,9	0,3	0,3	505,83		100,0	20,5		0,0	0,3	
310350	Araguari/MG	86,5	92,6	0,0	5.990,4	0,2	0,8	0,9			19,3		0,0	0,9	
350310	Arandu/SP	75,3	100,0	29,4	181,0	3,9	0,6	154,33		56,5	43,9	9,4		0,6	
310360	Arantina/MG	93,2	100,0												
350315	Arapeí/SP	75,2	100,0	0,0		0,0	0,5				0,0			0,5	
310375	Araporã/MG	99,5	100,0	0,0	2.282,1	1,2	2,3	0,01		7,2	14,0	140,0		2,2	
350320	Araraquara/SP	98,5	100,0	100,0			0,7					3,6		0,7	
350330	Araras/SP	97,9	100,0	0,2	1.707,8	0,5	0,7	0,7	82,91	100,0	59,1	169,7	2,1	0,7	667,0
350335	Arco-Íris/SP	68,4	100,0	1,0			0,5	0,4	186,07	37,3		0,4	5,7	0,4	
310420	Arcos/MG	95,8	100,0	10,7	2.650,3	0,3	0,8				26,2	90,0		0,8	
310445	Aricanduva/MG	35,5	100,0	0,0	385,5	1,8	0,6		20,17	15,2	27,3	69,1		0,6	
350380	Artur Nogueira/SP	100,0	100,0	90,3	1.982,6	0,5	0,9	0,7	64,66	51,5	28,6	11,8	10,7	0,8	244,6
350390	Arujá/SP	100,0	100,0	100,0	2.189,0	0,5	1,0		87,79	46,9	26,3			0,9	
350400	Assis/SP	100,0	100,0	30,0	1.451,9	0,3	0,6	0,6	129,74	64,1	26,7		0,1	0,6	
350410	Atibaia/SP	100,0	100,0	94,3	1.965,8	0,5	0,8		208,50	77,7	21,8			0,8	
320070	Atilio Vivacqua/ES	72,2	100,0	0,0	1.916,9	0,8	1,3				13,9			1,2	
350440	Avanhandava/SP	84,5	100,0	0,0			0,4	0,4	70,83	89,2			0,1	0,4	
350460	Bady Bassitt/SP	100,0	100,0	99,9	2.847,8	0,3	0,7	0,7	137,37	63,4	15,4		0,1	0,7	
320080	Baixo Guandu/ES	98,0	100,0	100,0			0,9	0,7	148,63	42,8		27,7	0,1	0,7	355,3
350470	Balbinos/SP	94,4	100,0	0,1	204,0	10,9	1,9		205,61	97,1	92,9	0,1		0,7	
350500	Barão de Antonina/SP	100,0	100,0				3,1								
310540	Barão de Cocais/MG	100,0	100,0				0,9				19,1				
310560	Barbacena/MG	91,5	100,0	0,0	958,5	0,6	0,5				44,7			0,5	
350520	Bariú/SP	94,8	100,0	93,6	1.029,7	0,7	0,6	0,5	229,77	99,1	60,0	6,4	20,5	0,6	334,6
350530	Barra Bonita/SP	0,0	0,0	0,0	958,7	0,7	0,6	2.191,8	147,74	98,3	46,2	43,3	0,0	2.192,4	90,4
350535	Barra do Chapéu/SP	85,8	100,0	0,2	345,9	3,9	1,2		121,94	56,9	60,0	0,3		0,4	1,3
310570	Barra Longa/MG	70,2	100,0	0,0	985,1	2,6	2,2	1,0	2,51	41,3	27,3	0,5	23,3	1,2	
330040	Barra Mansa/RJ	99,2	100,0	100,0	1.591,5	0,4	0,6	0,6	79,46	37,2	26,3	22,4	0,0	0,6	85,1
350550	Barretos/SP	100,0	100,0				0,3			35,0	11,1				
310590	Barroso/MG	99,0	100,0	76,9	1.516,0	0,5	0,7	0,5			21,3		30,0	0,7	
350570	Barueri/SP	100,0	100,0	100,0	5.808,9	0,2	1,1		66,47	12,1	13,3	55,0		1,1	
350580	Bastos/SP	86,1	100,0	0,0	5.983,4	0,3	1,5	1,5	39,99	95,1	26,3	41,0	0,0	1,5	
350590	Batatais/SP	88,4	100,0	25,2	2.677,3	0,4	0,9	0,7			31,6		29,8	0,9	
350600	Bauru/SP	100,0	100,0	0,0	1.738,3	0,5	0,7		25,32	53,8	46,8			0,7	
350610	Bebedouro/SP	100,0	100,0				0,7				36,3				

TABELA In02 - INDICADORES SOBRE COLETA DE RESÍDUOS SÓLIDOS DOMICILIARES E PÚBLICOS

ANO DE  
REFERÊNCIA  
**2010**

Município	Tx. cobertura de coleta RDO relativo a Pop. Total	Tx. cobertura de coleta RDO relativo a Pop. Urbana	Tx de terceirização da coleta	Produtividade média de coletores e motoristas	Tx de motoristas e coletores por habitante urbano	Massa (RDO + RPU) coletada per capita (habitante urbano)	Massa RDO coletada per capita (hab. atendido)	Custo unitário da coleta	Incidência do custo da coleta no custo total do manejo	Incidência de emprego da coleta no total de empregados no manejo	Tx de RCD colet. Pref. sobre (RDO + RPU)	Tx de RPU sobre RDO	Massa[RDO+RPU] col. em rel. à pop. total atendida	Massa RCD em rel. à pop. urbana
Código Nome/UF	%	%	%	kg/(empreg.x dia)	empreg./1000hab.	kg/(hab. x dia)	kg/(hab.x dia)	R\$/t	%	%	%	%	%	%
Região Sudeste	I015	I016	I017	I018	I019	I021	I022	I023	I024	I025	I026	I027	I028	I029
310610 Belmiro Braga/MG	100,0	100,0												
310620 Belo Horizonte/MG	95,0	95,0	84,4			0,8	0,8	108,72	27,5		62,0	6,7	0,8	
310640 Belo Vale/MG	56,0	100,0	0,0	346,1	1,8	0,5		55,78	22,1	15,4	22,2		0,4	
350620 Bento de Abreu/SP	100,0	100,0	0,0	20.766,8	1,2	21,9				27,3	0,0		20,0	
310650 Berilo/MG	39,0	100,0	0,0	101,7	2,8	0,3	0,2			34,4		34,6	0,2	
310660 Bertópolis/MG	60,7	100,0	0,0	76,7	1,1	0,1		683,33	35,7	16,7			0,1	
310670 Betim/MG	99,7	100,0	100,0	2.132,0	0,3	0,5				19,3	111,1		0,5	337,6
310690 Bicas/MG	94,9	100,0	0,0	758,8	0,6	0,4				15,1			0,4	
350640 Bilac/SP	100,0	100,0	0,0	292,9	0,9	0,2				27,3	145,5		0,2	
350650 Birigui/SP	99,1	100,0	0,0			0,8							0,8	
350670 Boa Esperança do Sul/SP	100,0	100,0	0,0			0,6	0,3				17,7	67,9	0,6	
350680 Bocaina/SP	94,5	100,0	0,0	1.358,3	0,7	0,8	0,8	133,09	52,5	21,9	145,2	3,3	0,8	
350690 Bofete/SP	100,0	100,0	0,0	3.838,4	1,1	3,8				43,8	1,9		2,4	
350700 Boituva/SP	95,0	100,0	86,0	2.127,8	0,5	0,9	0,7	85,09	54,0	19,6		16,3	0,9	
330060 Bom Jesus do Itabapoana/RJ	98,1	100,0				0,4			8,2	6,3				
320110 Bom Jesus do Norte/ES	91,8	100,0				0,8			42,0	29,2				
350715 Bom Sucesso de Itararé/SP	100,0	100,0							77,2					
310810 Bonfim/MG	100,0	100,0	0,0			0,3		80,00	100,0				0,1	
310825 Bonito de Minas/MG	20,5	90,0	0,0	153,4	0,5	0,1		766,25	36,0	7,7	20,8		0,1	10,8
350730 Boracéia/SP	100,0	100,0	12,7	881,8	0,8	0,7	0,5	92,90	91,1	100,0		23,4	0,6	
310840 Botelhos/MG	99,6	100,0	27,6	1.150,2	0,6	0,8				10,6	41,4		0,6	
350750 Botucatu/SP	99,7	100,0	100,0	2.257,7	0,4	0,7	0,7	47,07	47,2	32,9	132,4	0,0	0,7	438,5
310890 Brasópolis/MG	100,0	100,0	0,0	1.311,9	1,0	1,1	0,5	5,48	13,7	53,3		20,0	0,6	
350770 Braúna/SP	100,0	100,0	1,7	2.349,2	1,1	2,3				50,0	92,9		2,0	
350780 Brodowski/SP	100,0	100,0	0,0			0,7	0,6					0,0	0,6	
350790 Brotas/SP	100,0	100,0			0,6				72,8	39,3				0,0
310900 Brumadinho/MG	0,0	0,1				0,8			72,0	21,8				
310910 Bueno Brandão/MG	100,0	100,0	0,0	1.679,2	0,5	0,8				17,7	2,5		0,4	
310925 Bugre/MG	88,4	100,0	0,0	314,2	2,0	0,5		10,85	47,6	37,5	10,2		0,2	29,3
350800 Buri/SP	80,2	99,4	0,0			0,4	0,4	305,66	100,0		0,8	4,4	0,4	
350810 Buritama/SP	100,0	100,0	27,4	1.095,4	0,5	0,5		73,24	84,8	25,9			0,5	
310940 Buritizeiro/MG	79,1	90,1				0,3				20,0				
330070 Cabo Frio/RJ	100,0	100,0	100,0	862,6	1,4	1,1	0,7	351,85	97,4	35,1	1,9	10,2	0,8	14,2
350840 Cabreúva/SP	84,7	100,0	0,0		0,0	0,8	0,7	129,64	94,9	0,0		5,3	0,8	
350850 Caçapava/SP	85,5	100,0	100,0	0,0	0,5	0,0		13.635,00	31,7	17,2			0,0	
310960 Cachoeira da Prata/MG	31,4	32,6	0,0		0,0	0,5				0,0			1,4	
310970 Cachoeira de Minas/MG	90,6	100,0	15,8	1.022,4	0,7	0,7	0,4	31,96	100,0	26,3	2,6	46,2	0,5	
350870 Caconde/SP	69,5	100,0				0,7				24,3				
311000 Caeté/MG	100,0	100,0	76,8	2.184,6	0,3	0,5	0,4	122,71	40,4	5,0		30,2	0,5	

TABELA In02 - INDICADORES SOBRE COLETA DE RESÍDUOS SÓLIDOS DOMICILIARES E PÚBLICOS

ANO DE  
REFERÊNCIA  
**2010**

Município	Tx. cobertura de coleta RDO relativo a Pop. Total	Tx. cobertura de coleta RDO relativo a Pop. Urbana	Tx de terceirização da coleta	Produtividade média de coletores e motoristas	Tx de motoristas e coletores por habitante urbano	Massa (RDO + RPU) coletada per capita (habitante urbano)	Massa RDO coletada per capita (hab. atendido)	Custo unitário da coleta	Incidência do custo da coleta no custo total do manejo	Incidência de emprego da coleta no total de empregados no manejo	Tx de RCD colet. Pref. sobre (RDO + RPU)	Tx de RPU sobre RDO	Massa[RDO+RPU] col. em rel. à pop. total atendida	Massa RCD em rel. à pop. urbana	
	%	%	%	kg/(empreg.x dia)	empreg./1000hab.	kg/(hab. x dia)	kg/(hab.x dia)	R\$/t	%	%	%	%	%	%	
Código	Nome/UF	I015	I016	I017	I018	I019	I021	I022	I023	I024	I025	I026	I027	I028	I029
<b>Região Sudeste</b>															
350880	Cafelândia/SP	100,0	100,0	0,0			0,1	0,1				33,3	15,4	0,1	
311010	Caiana/MG	75,4	100,0	0,0		0,0	3,1	1,5	0,00	0,0	0,0	0,0	50,0	2,2	
350900	Caieiras/SP	100,0	100,0	100,0	3.180,4	0,3	0,7	0,7	0,00	0,0	48,9		0,0	0,7	
350920	Cajamar/SP	98,0	100,0	100,0			0,8							0,8	
350925	Cajati/SP	100,0	100,0	6,4	833,9	1,0	0,7	0,5			46,5	25,1	0,0	0,5	
350930	Cajobi/SP	100,0	100,0												
350940	Cajuru/SP	0,6	0,7												
311060	Cambuí/MG	94,9	100,0	11,2	1.494,1	0,8	1,1	0,8	135,41	91,4	38,6		24,3	1,0	
350950	Campinas/SP	98,2	100,0	99,8	2.948,7	0,4	1,1		80,76	35,2	26,0			1,1	
311120	Campo Belo/MG	96,6	100,0	0,5			0,3	0,3	151,37	54,6			0,0	0,3	
311140	Campo Florido/MG	75,8	100,0	91,7	922,5	0,8	0,6	0,6	117,90	42,3	16,0	6,9	9,1	0,6	
350960	Campo Limpo Paulista/SP	100,0	100,0			0,4					38,5				
350970	Campos do Jordão/SP	100,0	100,0	100,0	1.974,3	0,8	1,3	1,3	145,96	86,9	24,5		0,0	1,3	
330100	Campos dos Goytacazes/RJ	100,0	100,0	100,0	2.230,8	0,4	0,8	0,6			15,7	182,3	14,6	0,7	
311190	Cana Verde/MG	100,0	100,0	0,0			0,2	0,1					35,6	0,2	
311200	Candeias/MG	69,9	100,0			0,7					14,3				
351000	Cândido Mota/SP	100,0	100,0	0,0	953,1	0,8	0,6		137,13	66,4	30,1	100,0		0,6	233,6
330110	Cantagalo/RJ	100,0	100,0			2,1									
351020	Capão Bonito/SP	92,7	100,0	94,4	1.503,5	0,5	0,7	0,6	132,26	78,2	53,1	1,6	0,6	0,6	
311210	Caparaó/MG	38,5	100,0	0,0	383,4	1,5	0,5		76,50	40,0	42,9	53,3		0,5	
351030	Capela do Alto/SP	100,0	100,0	0,0	1.880,5	0,3	0,6		19,48	39,5	55,6	19,6		0,5	46,5
311250	Capim Branco/MG	98,8	100,0			0,6				92,1	100,0				
311260	Capinópolis/MG	93,5	100,0	0,0	383,4	0,4	0,1		347,22	30,1	6,8	100,0		0,1	
311265	Capitão Andrade/MG	72,5	100,0	0,0	439,3	1,1	0,4	0,3			8,9	140,0	25,6	0,4	215,5
351040	Capivari/SP	100,0	100,0	98,1	3.220,5	0,2	0,6	0,6			29,4		3,6	0,6	
311290	Caputira/MG	43,4	100,0	0,0			0,9					37,2		0,9	
311300	Caraií/MG	43,3	100,0	0,0	1.597,4	2,8	3,8	2,3	28,24	49,1	32,8	4,8	25,0	2,8	66,7
330093	Carapebus/RJ	100,0	100,0	99,7	1.262,0	0,8	0,8	0,7	10,66		19,5	0,1	0,3	0,7	
351060	Carapicuíba/SP	100,0	100,0	0,0			1,5	1,5				0,0	0,0	1,5	0,0
311350	Carbonita/MG	100,0	100,0			1,6				44,9	33,3				300,5
330115	Cardoso Moreira/RJ	93,0	100,0	0,0	2.492,0	0,7	1,5		11,77	19,4	19,4	170,9		1,1	
351070	Cardoso/SP	93,4	100,0	0,0	777,4	0,6	0,4	0,4	37,73	5,0	15,8	24,0	4,9	0,4	
320130	Cariacica/ES	100,0	100,0	100,0	3.981,0	0,3	1,0	0,9	81,73	72,3	20,2		3,0	0,9	
311370	Carlos Chagas/MG	75,6	100,0	100,0	1.082,7	0,7	0,7	0,5	116,90	38,5	24,3	9,1	11,9	0,6	
311390	Carmo da Cachoeira/MG	89,6	100,0	0,0			0,9	0,6				66,6	14,7	0,7	301,1
311410	Carmo de Minas/MG	76,6	100,0	0,0	618,9	0,9	0,5		104,26	37,0	31,0			0,5	
311440	Carmo do Rio Claro/MG	100,0	100,0	0,0	1.150,2	0,7	0,7	0,5	3,52	12,9	38,5		0,0	0,5	
311450	Carmópolis de Minas/MG	100,0	100,0												
311455	Carneirinho/MG	73,6	100,0	0,0	1.057,5	1,4	1,3		51,84	30,8	25,0	86,5		1,3	



TABELA In02 - INDICADORES SOBRE COLETA DE RESÍDUOS SÓLIDOS DOMICILIARES E PÚBLICOS

ANO DE  
REFERÊNCIA  
**2010**

Município	Tx. cobertura de coleta RDO relativo a Pop. Total	Tx. cobertura de coleta RDO relativo a Pop. Urbana	Tx de terceirização da coleta	Produtividade média de coletadores e motoristas	Tx de motoristas e coletadores por habitante urbano	Massa (RDO + RPU) coletada per capita (habitante urbano)	Massa RDO coletada per capita (hab. atendido)	Custo unitário da coleta	Incidência do custo da coleta no custo total do manejo	Incidência de emprega da coleta no total de empregados no manejo	Tx de RCD colet. Pref. sobre (RDO + RPU)	Tx de RPU sobre RDO	Massa[RDO+RPU] col. em rel. à pop. total atendida	Massa RCD em rel. à pop. urbana	
Código	Nome/UF	%	%	%	kg/(empreg.x dia)	empreg./1000hab.	kg/(hab. x dia)	kg/(hab.x dia)	R\$/t	%	%	%	%	%	
<b>Região Sudeste</b>		I015	I016	I017	I018	I019	I021	I022	I023	I024	I025	I026	I027	I028	I029
311460	Carrancas/MG	100,0	100,0							43,9					
311470	Carvalhópolis/MG	100,0	100,0	0,0	460,1	1,2	0,5	0,4			30,0	4,4	0,0	0,4	
351080	Casa Branca/SP	100,0	100,0	100,0	731,9	1,0	0,6	0,5			45,8		5,0	0,5	
330130	Casimiro de Abreu/RJ	100,0	100,0	100,0			0,8	0,7	371,12	34,4		27,4	4,3	0,7	
351090	Cássia dos Coqueiros/SP	68,1	100,0	0,0	567,6	1,7	0,8	0,7	88,77	55,8	50,0	33,8	12,7	0,8	
320140	Castelo/ES	80,0	100,0												
351100	Castilho/SP	100,0	100,0	0,0	3.680,5	0,2	0,7		245,01	99,3	25,0	10,4		0,5	33,8
351110	Catanduva/SP	100,0	100,0	100,0	2.799,4	0,5	1,2	1,0			26,6		14,3	1,2	
311535	Catas Altas/MG	0,1	0,1								11,8				
351120	Catiguá/SP	95,6	100,0	0,0	1.437,7	0,6	0,8	0,5	82,22	69,2	36,4	138,9	38,5	0,7	
311547	Catuti/MG	85,5	100,0	0,0	657,2	2,4	1,3		10,41	7,8	19,4	100,0		0,9	
351130	Cedral/SP	99,2	100,0	0,0			0,1					83,3		0,0	
351140	Cerqueira César/SP	100,0	100,0			0,0									
351150	Cerquilho/SP	97,3	100,0	10,2			0,9	0,8					10,1	0,8	
351160	Cesário Lange/SP	33,0	49,0	100,0			0,1							0,2	
351170	Charqueada/SP	90,7	100,0	21,2	852,0	0,4	0,4	0,4	78,80	73,8	40,0		0,0	0,4	
311630	Cipotânea/MG	46,0	100,0	0,1	583,9	1,3	0,7		68,57	20,8	21,1	9,4		0,7	
311660	Cláudio/MG	98,8	100,0	100,0	9.643,1	0,5	3,9	1,9	0,00	65,5	31,3		71,9	3,2	
351190	Clementina/SP	100,0	100,0												
320150	Colatina/ES	93,8	100,0	0,0	2.446,2	0,5	1,0		68,06	37,8	17,9			0,9	
351200	Colina/SP	100,0	100,0				0,6			17,0	12,8			0,0	
330095	Comendador Levy Gasparian/RJ	96,1	100,0	0,0	5,8	0,6	0,0		6.889,88	35,9	11,4	0,0		0,0	0,0
311520	Conceição da Barra de Minas/MG	70,6	100,0	0,0	400,4	1,1	0,4	0,4	227,82	61,5	23,1	110,6	3,3	0,4	
320160	Conceição da Barra/ES	87,8	100,0			0,4					11,1				
311740	Conceição de Ipanema/MG	50,4	100,0	0,0			0,4	0,2				51,0	6,7	0,2	
311770	Conceição do Rio Verde/MG	92,3	100,0	0,0	28,0	1,4	0,0	0,0	467,46	91,6			0,0	0,0	
311790	Congonhal/MG	74,0	100,0	0,0	3.422,8	0,4	1,1	1,0			23,1	15,6	12,6	1,1	
311830	Conselheiro Lafaiete/MG	91,2	95,6	100,0	3.239,6	0,3	0,9	1,0	35,58	49,8	28,4	2,1	1,7	1,0	987,3
311840	Conselheiro Pena/MG	85,4	100,0	0,0	1.185,0	0,6	0,6	0,6	75,97	100,0	84,6		0,0	0,6	
311850	Consolação/MG	100,0	100,0	0,0			0,3							0,2	
311860	Contagem/MG	0,0	0,0	100,0			0,8	4.484,9			30,2	2,9		4.616,2	
311870	Coqueiral/MG	74,6	100,0	0,0			1,1							1,1	
351240	Cordeirópolis/SP	100,0	100,0	68,3			2,5	2,2				0,2	0,5	2,3	8,2
311890	Cordisburgo/MG	86,8	100,0	0,0			1,7	0,2				121,7	597,7	1,4	
311900	Cordislândia/MG	86,3	100,0	0,0	195,5	1,5	0,2				33,3	31,1		0,2	
311910	Corinto/MG	93,7	100,0	0,0			1,2	0,8					49,0	1,1	
351250	Coroados/SP	100,0	100,0	0,0			0,9	0,6					20,0	0,8	
311930	Coromandel/MG	85,7	100,0	0,0	270,7	2,6	0,6	0,5	123,57	47,6	53,3		4,0	0,6	
311940	Coronel Fabriciano/MG	100,0	100,0	38,0	4.081,1	0,4	1,4	0,5	59,35	42,5	24,7	164,7	186,7	1,4	966,8

TABELA In02 - INDICADORES SOBRE COLETA DE RESÍDUOS SÓLIDOS DOMICILIARES E PÚBLICOS

ANO DE  
REFERÊNCIA  
**2010**

Município	Tx. cobertura de coleta RDO relativo a Pop. Total	Tx. cobertura de coleta RDO relativo a Pop. Urbana	Tx de terceirização da coleta	Produtividade média de coletores e motoristas	Tx de motoristas e coletores por habitante urbano	Massa (RDO + RPU) coletada per capita (habitante urbano)	Massa RDO coletada per capita (hab. atendido)	Custo unitário da coleta	Incidência do custo da coleta no custo total do manejo	Incidência de emprego da coleta no total de empregados no manejo	Tx de RCD colet. Pref. sobre (RDO + RPU)	Tx de RPU sobre RDO	Massa[RDO+RPU] col. em rel. à pop. total atendida	Massa RCD em rel. à pop. urbana
Código Nome/UF	%	%	%	kg/(empreg.x dia)	empreg./1000hab.	kg/(hab. x dia)	kg/(hab.x dia)	R\$/t	%	%	%	%	%	%
Região Sudeste	I015	I016	I017	I018	I019	I021	I022	I023	I024	I025	I026	I027	I028	I029
351260 Coronel Macedo/SP	100,0	100,0												
351270 Corumbataí/SP	59,1	100,0	0,0	639,0	1,4	0,8	0,7	233,33	56,4	13,6	0,0	0,0		0,7
351320 Cristais Paulista/SP	100,0	100,0	8,1	1.738,0	1,1	1,6	1,1	45,10	19,9	20,0	100,0	8,8		1,2
312030 Cristália/MG	100,0	100,0	0,0	63,9	1,3	0,1	0,0			12,5		33,3		0,0
312050 Cristina/MG	76,0	100,0	1,1	981,9	0,5	0,4	0,3	95,64	62,5	25,0	69,5	6,6		0,3
351330 Cruzália/SP	79,3	100,0	27,6	667,4	2,0	1,1	0,7	0,00		16,7	27,6	38,1		1,0
351340 Cruzeiro/SP	99,8	100,0	98,9	3.490,4	0,2	0,5	0,5	138,58				1,2		0,5
351350 Cubatão/SP	100,0	100,0	100,0			0,9	0,8					15,1		0,9
312090 Curvelo/MG	4,6	5,1	2,2	797,4	0,4	0,3				36,2	1,6		5,1	4,1
312125 Delta/MG	100,0	100,0	0,0	977,6	0,5	0,4	0,3	144,84	72,9	10,8	1,0	41,7	0,4	1,5
351370 Descalvado/SP	91,3	100,0			0,4					17,4				
312140 Desterro de Entre Rios/MG	52,0	100,0	0,0			0,7					252,9			0,6
351380 Diadema/SP	100,0	100,0	100,0	2.563,2	0,4	0,8		71,03	30,5	33,4	27,7			0,8
312180 Dionísio/MG	81,9	100,0	0,0	1.102,2	0,6	0,5	0,5			9,1	72,5	15,0		0,5
351385 Dirce Reis/SP	82,8	100,0				3,9			71,4	33,3				
312200 Divino/MG	64,2	100,0	100,0	12.779,6	0,3	3,1	2,0	55,99	100,0	11,1	1,7	33,3		2,7
351390 Divinolândia/SP	93,6	100,0	0,0			0,4								0,3
312230 Divinópolis/MG	100,0	100,0												
312240 Divisa Nova/MG	100,0	100,0	0,0	553,8	0,6	0,3		73,30	20,1	18,8				0,3
351400 Dobrada/SP	93,9	96,1	0,0			0,6	0,6					0,0		0,6
312270 Dom Silvério/MG	82,5	100,0	0,0	538,3	1,0	0,5	0,3	272,50	77,9	18,2		28,6		0,4
320190 Domingos Martins/ES	49,9	100,0	0,0	726,9	2,7	1,7	0,7	144,28	90,3	25,6		14,2		0,8
312290 Dona Eusébia/MG	89,9	100,0	0,0	180,7	2,7	0,4	0,4	192,59	25,2	35,0	6,1	0,5		0,4
312310 Dores de Guanhães/MG	40,6	100,0	0,0	199,4	1,9	0,3		192,56	27,4	14,3	0,8			0,2
312340 Doresópolis/MG	78,6	100,0	100,0			0,5		241,00	64,6					0,5
351440 Dracena/SP	92,9	100,0	4,6			0,7	0,6	46,62	59,7		2,2	23,2	0,7	59,3
330170 Duque de Caxias/RJ	97,8	98,1	100,0	2.429,2	0,5	1,1	0,8	72,90	27,8	25,5	49,0	38,7		1,1
351490 Elias Fausto/SP	100,0	100,0	0,0			0,8		23,99	34,2		7,3			0,6
312360 Elói Mendes/MG	82,7	100,0	2,6	1.359,9	0,6	0,7	0,7	108,12	67,5	36,4	22,9	1,3		0,7
351495 Embaúba/SP	100,0	100,0			1,5					15,8				446,6
351500 Embu/SP	100,0	100,0	97,7			0,7	0,7	131,08	91,0		40,5	0,0		0,7
351515 Engenheiro Coelho/SP	88,1	100,0			0,4					29,4				
312380 Engenheiro Navarro/MG	79,3	100,0	80,0	639,0	1,9	1,0		48,63	46,7	50,0				0,9
330180 Engenheiro Paulo de Frontin/RJ	100,0	100,0	0,0			1,3		1.252,09	66,7		26,3			0,9
312385 Entre Folhas/MG	75,1	100,0	0,0	460,1	1,3	0,5		0,00	0,0	26,3	50,0		0,5	138,8
312440 Espírito Santo do Dourado/MG	78,6	100,0												
351518 Espírito Santo do Pinhal/SP	95,0	100,0	5,4	1.318,6	0,6	0,7	0,6	135,42	91,9	44,9	72,9	6,4	0,7	590,6
351519 Espírito Santo do Turvo/SP	91,3	100,0	12,5	670,9	0,6	0,4				16,7	1,9			0,3
351530 Estrela do Norte/SP	75,2	95,3	0,0	1.557,5	1,9	2,6	2,1	67,59	52,3	30,8	23,1	25,0		2,7

TABELA In02 - INDICADORES SOBRE COLETA DE RESÍDUOS SÓLIDOS DOMICILIARES E PÚBLICOS

ANO DE  
REFERÊNCIA  
**2010**

Município	Tx. cobertura de coleta RDO relativo a Pop. Total	Tx. cobertura de coleta RDO relativo a Pop. Urbana	Tx de terceirização da coleta	Produtividade média de coletadores e motoristas	Tx de motoristas e coletadores por habitante urbano	Massa (RDO + RPU) coletada per capita (habitante urbano)	Massa RDO coletada per capita (hab. atendido)	Custo unitário da coleta	Incidência do custo da coleta no custo total do manejo	Incidência de emprega da coleta no total de empregados no manejo	Tx de RCD colet. Pref. sobre (RDO + RPU)	Tx de RPU sobre RDO	Massa[RDO+RPU] col. em rel. à pop. total atendida	Massa RCD em rel. à pop. urbana	
	%	%	%	kg/(empreg.x dia)	empreg./1000hab.	kg/(hab. x dia)	kg/(hab.x dia)	R\$/t	%	%	%	%	%	%	
Código	Nome/UF	I015	I016	I017	I018	I019	I021	I022	I023	I024	I025	I026	I027	I028	I029
<b>Região Sudeste</b>															
351520	Estrela d'Oeste/SP	84,4	100,0	0,0	35,1	0,7	0,0		1.787,03	35,2	21,7	90,9		0,0	
312510	Extrema/MG	100,0	100,0	0,0	1.893,5	0,6	0,9		30,54	38,8	22,7			0,9	
312520	Fama/MG	100,0	100,0	0,0			0,8							0,5	
312530	Faria Lemos/MG	77,2	100,0	0,0	193,5	3,0	0,5	0,4			33,3	73,6	14,6	0,5	
351540	Fartura/SP	100,0	100,0				0,5			19,3	20,0				
351560	Fernando Prestes/SP	84,8	100,0	0,0	4.089,5	0,6	2,2	7,17		67,1	100,0	125,0	0,0	2,2	
351565	Fernão/SP	100,0	100,0	0,0			0,4	0,2				46,2	10,2	0,2	
351570	Ferraz de Vasconcelos/SP	100,0	100,0							79,3					
351590	Floreal/SP	81,5	100,0	1,0	820,0	1,2	0,9	48,28		83,4	33,3	16,7		0,9	
312600	Florestal/MG	90,9	100,0	98,0	587,1	1,5	0,7	53,87		27,3	25,8	98,0	2,1	0,7	
351600	Flórida Paulista/SP	99,9	100,0			0,6					37,5				
312610	Formiga/MG	100,0	100,0												
312630	Fortaleza de Minas/MG	97,1	100,0	0,0	416,9	1,4	0,5	862,07		84,0	14,3	57,5		0,4	
312640	Fortuna de Minas/MG	99,2	100,0	0,0			3,3	2,2				43,2	0,6	2,3	
351620	Franca/SP	100,0	100,0	100,0	3.665,6	0,2	0,6	0,6			19,6		1,7	0,6	
312650	Francisco Badaró/MG	68,3	100,0												
312660	Francisco Dumont/MG	65,4	99,6	0,0	6,0	2,5	0,0	200,00		50,0	22,9	33,3	50,0	0,0	
312705	Fronteira dos Vales/MG	64,8	100,0												
312710	Frutal/MG	86,2	100,0	0,0	3.833,9	0,2	0,6				11,5			0,6	
351650	Gabriel Monteiro/SP	100,0	100,0	9,7	347,4	3,5	1,1	0,6	110,57	43,4	34,8	21,5	55,9	0,9	
351660	Gália/SP	100,0	100,0	10,4	726,0	0,8	0,5	0,4	2.074,73	98,0	44,4		0,9	0,4	
312733	Gameleiras/MG	57,6	100,0	0,0	345,1	2,8	0,8	73,49		38,7	57,1			0,4	
351670	Garça/SP	90,9	100,0	100,0	2.183,2	0,3	0,6	167,01		46,5	13,5			0,6	
351680	Gastão Vidigal/SP	89,5	100,0							66,9					
351690	General Salgado/SP	85,1	100,0	6,4			1,0	76,12		61,9		121,7		1,0	
351700	Getulina/SP	15,3	19,8			1,2					66,7				
312735	Glauceândia/MG	35,3	100,0	0,0	8,5	2,9	0,0	6.196,56		38,5	21,4	12,5		0,0	
351710	Glicério/SP	76,2	100,0			0,9					18,8				
312750	Gonzaga/MG	65,4	100,0	0,0			0,4	143,77		22,1				0,4	
312760	Gouveia/MG	100,0	100,0	0,0	421,7	1,0	0,4	0,2	117,46	71,1	15,7	11,4	14,3	0,3	
312770	Governador Valadares/MG	100,0	100,0	100,0	2.570,5	0,3	0,6	0,6	86,55	52,9	28,4		0,0	0,6	
312780	Grão Mogol/MG	78,8	100,0	0,0			0,3	0,1	569,74	47,3		47,2	51,5	0,1	
320230	Guaçu/ES	100,0	100,0	0,0			0,7	0,4					33,3	0,6	
351720	Guaçara/SP	90,8	100,0	0,0	1.265,2	1,2	1,3	36,62		28,5	60,0	66,7		1,3	326,8
351730	Guaimbé/SP	89,2	100,0	0,0	145,7	0,8	0,1	0,1			25,0	157,9	35,7	0,1	
312800	Guanhães/MG	100,0	100,0	0,0	2.080,8	0,3	0,5	0,4	21,27	10,6	31,8	92,1	1,8	0,4	165,2
351750	Guapiaçu/SP	88,4	100,0	100,0	3.194,9	0,3	0,7	211,95		69,3	16,0			0,7	
351760	Guapira/SP	99,4	100,0	17,9	191,7	0,7	0,1	116,09		36,8	10,2	0,3		0,1	0,1
351780	Guaraçai/SP	78,8	100,0	100,0			0,0	0,00		0,0		0,0		0,0	

TABELA In02 - INDICADORES SOBRE COLETA DE RESÍDUOS SÓLIDOS DOMICILIARES E PÚBLICOS

ANO DE  
REFERÊNCIA  
**2010**

Município	Tx. cobertura de coleta RDO relativo a Pop. Total	Tx. cobertura de coleta RDO relativo a Pop. Urbana	Tx de terceirização da coleta	Produtividade média de coletadores e motoristas	Tx de motoristas e coletadores por habitante urbano	Massa (RDO + RPU) coletada per capita (habitante urbano)	Massa RDO coletada per capita (hab. atendido)	Custo unitário da coleta	Incidência do custo da coleta no custo total do manejo	Incidência de emprego da coleta no total de empregados no manejo	Tx de RCD colet. Pref. sobre (RDO + RPU)	Tx de RPU sobre RDO	Massa[RDO+RPU] col. em rel. à pop. total atendida	Massa RCD em rel. à pop. urbana	
	%	%	%	kg/(empreg.x dia)	empreg./1000hab.	kg/(hab. x dia)	kg/(hab.x dia)	R\$/t	%	%	%	%	%	%	
Código	Nome/UF	I015	I016	I017	I018	I019	I021	I022	I023	I024	I025	I026	I027	I028	I029
<b>Região Sudeste</b>															
312820	Guaraciaba/MG	68,5	100,0	0,0			1,5	0,6				41,1	25,0	0,7	338,7
312840	Guarani/MG	79,2	100,0	0,0	603,0	0,6	0,3				14,8			0,3	
312850	Guarará/MG	88,7	100,0			1,4				62,7	19,2				
351820	Guararapes/SP	92,5	100,0	100,0	3.012,1	0,3	0,8	51,94		54,2	33,3			0,8	
351830	Guararema/SP	100,0	100,0	0,0	1.023,3	0,9	0,8	0,5	116,55	32,4	12,0	33,3		0,7	
351840	Guaratinguetá/SP	92,8	97,4			0,4				100,0	42,5				406,5
351860	Guariba/SP	99,1	100,0	17,5	1.253,4	0,4	0,5	0,5	116,58	68,5	34,2	0,0		0,5	
351870	Guarujá/SP	99,9	100,0	100,0	3.351,2	0,4	1,2	154,88		80,5	26,1	21,3		1,2	
351880	Guarulhos/SP	100,0	100,0	99,9	2.167,4	0,4	0,8				31,4	6,2		0,8	
351885	Guataparã/SP	100,0	100,0	0,0			0,7	61,95		50,7	0,0			0,5	
312880	Guidoval/MG	72,1	100,0	0,0	4.824,3	1,0	4,0	3,7	17,92	59,8	22,7	16,6	9,0	4,0	
351890	Guzolândia/SP	84,5	100,0			0,8				80,9	16,7				
351900	Herculândia/SP	91,0	100,0	0,0	1.384,5	0,8	0,9	0,6			33,3	192,3	62,5	0,9	
351907	Hortolândia/SP	100,0	100,0	100,0	2.555,9	0,3	0,6				25,8	0,0		0,6	
351910	Iacanga/SP	100,0	100,0	0,0	610,9	1,0	0,5	0,5	166,20	82,4	29,0	174,3	0,0	0,5	
312950	Ibiá/MG	94,4	100,0	25,0	915,9	0,8	0,8	0,7	64,03	46,7	34,9		1,8	0,7	
351940	Ibirá/SP	100,0	100,0	0,0	487,9	0,7	0,3		422,69	78,2	26,9	0,1		0,3	
312970	Ibiraci/MG	80,4	100,0			0,6				100,0	25,0				14,6
312980	Ibirité/MG	100,0	100,0	0,1			0,5	0,5	50,42	42,6		2,5	5,7	0,5	5,2
351960	Ibitinga/SP	97,9	100,0	100,0	4.132,1	0,3	1,0	0,8			34,9		34,7	1,0	
351970	Ibiúna/SP	98,2	100,0	100,0			1,8							0,6	
320260	Iconha/ES	95,8	100,0	17,2	555,9	2,2	1,1		73,93	40,0	15,4	8,6		0,6	
352000	Igarapu do Tietê/SP	99,4	100,0	0,0	842,0	0,6	0,4	0,4	78,25	56,8	44,8	73,6	9,8	0,4	111,4
352010	Igarapava/SP	88,6	94,0	100,0	2.482,9	0,3	0,6	0,6	81,75	49,5	13,5	54,8	0,7	0,6	204,8
313010	Igarapé/MG	100,0	100,0	2,5	1.063,1	0,5	0,4	0,4	138,72	66,3	16,9	70,3	0,0	0,4	206,6
330187	Iguaba Grande/RJ	100,0	100,0	99,7	1.009,2	0,9	0,8	0,8			33,9		1,2	0,8	
313040	Ijaci/MG	100,0	100,0	7,7	613,4	0,5	0,3				23,1			0,3	
352044	Ilha Solteira/SP	100,0	100,0			0,6				100,0	30,4				
352040	Ilhabela/SP	100,0	100,0	0,0			1,7	0,8					113,2	1,7	
313050	Ilcineia/MG	100,0	100,0	0,4			1,4	1,1			168,1	0,0		1,1	
352050	Indaiatuba/SP	99,4	100,0	100,0	2.483,9	0,4	0,8		81,15		33,5			0,8	
313080	Ingai/MG	62,0	100,0							100,0					
313110	Inimutaba/MG	70,5	100,0	0,0			0,4	0,3				27,0	37,0	0,4	
352080	Inúbia Paulista/SP	100,0	100,0	0,0		0,0	0,0	0,0	19.234,65	47,3	0,0	50,0	8,3	0,0	
313115	Ipaba/MG	99,9	100,0	0,0	1.331,2	0,4	0,5		67,23	46,2	19,4	38,4		0,4	
313120	Ipanema/MG	87,3	100,0	0,0	1.858,5	0,7	1,1	0,5	48,08	47,1	13,5	25,8	106,5	1,0	
313130	Ipatinga/MG	100,0	100,0	100,0	1.035,8	0,7	1,3				26,9	131,8		1,2	
352100	Iperó/SP	100,0	100,0	0,0	1.395,9	0,6	0,7	0,4	67,07	89,7	30,3		3,8	0,4	
352110	Ipeúna/SP	86,0	100,0	0,0			0,6	0,6	138,82	91,5		63,6	1,9	0,6	

TABELA In02 - INDICADORES SOBRE COLETA DE RESÍDUOS SÓLIDOS DOMICILIARES E PÚBLICOS

ANO DE  
REFERÊNCIA  
**2010**

Município	Tx. cobertura de coleta RDO relativo a Pop. Total	Tx. cobertura de coleta RDO relativo a Pop. Urbana	Tx de terceirização da coleta	Produtividade média de coletores e motoristas	Tx de motoristas e coletores por habitante urbano	Massa (RDO + RPU) coletada per capita (habitante urbano)	Massa RDO coletada per capita (hab. atendido)	Custo unitário da coleta	Incidência do custo da coleta no custo total do manejo	Incidência de emprego da coleta no total de empregados no manejo	Tx de RCD colet. Pref. sobre (RDO + RPU)	Tx de RPU sobre RDO	Massa[RDO+RPU] col. em rel. à pop. total atendida	Massa RCD em rel. à pop. urbana	
	%	%	%	kg/(empreg.x dia)	empreg./1000hab.	kg/(hab. x dia)	kg/(hab.x dia)	R\$/t	%	%	%	%	%	%	
Código	Nome/UF	I015	I016	I017	I018	I019	I021	I022	I023	I024	I025	I026	I027	I028	I029
<b>Região Sudeste</b>															
352140	Iracemápolis/SP	100,0	100,0			0,3				100,0	83,3				0,2
352150	Irapuã/SP	89,2	100,0	0,0	1.265,2	0,6	0,7				57,1	5,1		0,7	
352170	Itaberá/SP	95,9	100,0	0,0			0,4	0,2	107,75	63,7		60,3	30,0	0,3	
313170	Itabira/MG	96,8	100,0	0,0	1.380,7	0,5	0,6	0,6			17,6	89,2	2,0	0,6	
313190	Itabirito/MG	100,0	100,0			0,4					33,3				
330190	Itaboraí/RJ	88,9	90,0	81,5			0,7	0,6	117,06	46,5		12,6	28,5	0,8	
320270	Itaguaçu/ES	88,8	100,0	0,0			1,0		224,41	50,7		177,3		0,6	
330200	Itaguaí/RJ	89,1	93,3	100,0			1,6	1,0					74,3	1,7	
313220	Itaguara/MG	90,1	100,0	4,1			0,7					34,1		0,6	810,4
352180	Itaí/SP	0,6	0,8	0,1	1.002,7	1,4	1,2	61,5	71,40	68,3	49,1	41,2	142,6	149,2	
313230	Itaipé/MG	41,9	100,0	0,0	920,1	1,2	1,0		31,88	39,2	25,0	27,8		1,0	
352190	Itajobi/SP	83,4	100,0	0,0			0,8	0,6					48,0	0,8	
313240	Itajubá/MG	100,0	100,0	100,0			0,6		155,70	37,9				0,5	
330205	Italva/RJ	89,1	100,0			0,0									
313250	Itamarandiba/MG	77,7	100,0												
313290	Itamogi/MG	74,9	100,0	0,0			1,1	0,3	104,00	85,4		75,8	313,3	1,1	
313300	Itamonte/MG	96,5	100,0	7,9	662,2	1,1	0,7	0,4	55,33	33,0	33,3	63,2	18,8	0,5	149,8
352210	Itanhaém/SP	95,3	96,2	90,1	1.479,9	1,0	1,3	1,0	105,67	32,8	17,8	23,7	32,8	1,3	
313310	Itanhandu/MG	84,1	100,0	8,6	945,7	1,1	1,0	0,8			35,1	3,1	19,3	1,0	14,5
313330	Itaobim/MG	82,7	100,0	0,0			0,6	0,4					28,0	0,5	
330210	Itaocara/RJ	100,0	100,0	0,0			0,5		23,87	62,1		160,0		0,4	
352220	Itapeçerica da Serra/SP	0,2	0,2												
313350	Itapeçerica/MG	95,2	100,0	99,2	484,0	1,0	0,5	0,4	100,68	69,8	53,3		0,8	0,4	
320280	Itapemirim/ES	100,0	100,0	0,0	1.681,2	1,7	2,5	1,0			21,2		50,0	1,5	
352230	Itapetininga/SP	90,7	100,0	0,1	2.517,8	0,3	0,7	0,6	0,00	0,0	20,4	0,0	18,7	0,7	457,8
352240	Itapeva/SP	99,8	100,0	5,1	1.246,0	0,5	0,6		6,92	37,9	40,0	14,6		0,5	389,4
352250	Itapeví/SP	100,0	100,0	0,0	3.099,3	0,3	0,7		214,80	62,1	29,4			0,7	
352260	Itapira/SP	100,0	100,0	98,8	1.123,2	0,7	0,7	0,6	94,22	30,5	26,2	121,9	3,2	0,6	440,5
352265	Itapirapuã Paulista/SP	80,2	100,0	0,0	613,4	1,6	0,8		109,89	68,6	50,0	16,7		0,5	
352270	Itápolis/SP	90,5	99,8	0,0			0,7	0,7	60,09	64,8			4,8	0,7	
352300	Itapura/SP	63,3	79,3	0,0	115,0	1,2	0,1				23,5	100,0		0,1	
352310	Itaquaquecetuba/SP	100,0	100,0	97,0	3.373,8	0,2	0,5		208,39	79,6	15,1			0,5	
352320	Itararé/SP	94,6	100,0	3,1	1.825,9	0,5	0,7	0,7	22,56	45,1	37,7	32,6	4,2	0,7	493,3
352330	Itariri/SP	74,7	100,0	0,0	747,6	0,8	0,5	0,3	41,70	42,5	38,1	2,7	30,0	0,4	
352340	Itatiba/SP	100,0	100,0	100,0	1.578,1	0,6	0,9	0,7			26,4		4,6	0,8	
313380	Itaúna/MG	100,0	100,0	1,7	3.325,7	0,3	0,8	0,7	89,94	40,2	19,8	2,3	1,7	0,7	465,3
352360	Itirapina/SP	100,0	100,0			0,6				23,1	25,8				
352390	Itu/SP	100,0	100,0	100,0	2.518,7	0,4	1,0		81,08	24,0	26,4	0,5		0,9	20,8
313420	Ituiutaba/MG	97,6	100,0	100,0	2.012,8	0,3	0,6		78,51	28,5	22,5	111,2		0,6	625,4

TABELA In02 - INDICADORES SOBRE COLETA DE RESÍDUOS SÓLIDOS DOMICILIARES E PÚBLICOS

ANO DE  
REFERÊNCIA  
2010

Município	Tx. cobertura de coleta RDO relativo a Pop. Total	Tx. cobertura de coleta RDO relativo a Pop. Urbana	Tx de terceirização da coleta	Produtividade média de coletores e motoristas	Tx de motoristas e coletores por habitante urbano	Massa (RDO + RPU) coletada per capita (habitante urbano)	Massa RDO coletada per capita (hab. atendido)	Custo unitário da coleta	Incidência do custo da coleta no custo total do manejo	Incidência de emprego da coleta no total de empregados no manejo	Tx de RCD colet. Pref. sobre (RDO + RPU)	Tx de RPU sobre RDO	Massa[RDO+RPU] col. em rel. à pop. total atendida	Massa RCD em rel. à pop. urbana
Código Nome/UF	%	%	%	kg/(empreg.x dia)	empreg./1000hab.	kg/(hab. x dia)	kg/(hab.x dia)	R\$/t	%	%	%	%	%	%
Região Sudeste	I015	I016	I017	I018	I019	I021	I022	I023	I024	I025	I026	I027	I028	I029
352400 Itupeva/SP	100,0	100,0	71,1	1.312,5	1,0	1,1	0,7	19,93	83,6	39,4	4,3	28,8	0,9	658,4
313440 Iturama/MG	100,0	100,0	100,0	1.107,6	0,8	0,8		112,85	35,3	29,4	24,4		0,7	
313450 Itutinga/MG	100,0	100,0	0,0	789,9	1,5	1,0	0,7	145,13	64,8	16,7	36,4	3,0	0,7	
352410 Ituverava/SP	94,1	100,0			0,6					21,3				16,4
352420 Jaborandi/SP	100,0	100,0	0,0	17.329,1	0,2	2,4	0,7	36,20	28,3	2,6	71,9	242,4	2,3	
352430 Jaboticabal/SP	97,1	100,0	67,6	652,9	1,3	0,8	0,5	63,18	31,2	63,3	42,2	47,8	0,8	911,2
352440 Jacarei/SP	99,0	100,0			0,3					17,7				
313470 Jacinto/MG	100,0	100,0	0,0	1.038,3	2,2	1,9		28,25	25,3	25,3	6,0		1,5	
313480 Jacui/MG	100,0	100,0	42,1	1.764,6	0,7	1,0		43,10	32,0	15,8	57,9		0,6	
352470 Jaguariúna/SP	99,8	100,0	100,0	1.725,2	0,6	0,9	0,9			30,5	24,5	4,3	0,9	91,3
352480 Jales/SP	96,2	100,0	98,1	1.872,7	0,5	0,8	0,8			25,9		1,0	0,8	
330227 Japeri/RJ	100,0	100,0												
352510 Jardinópolis/SP	95,9	100,0	0,0	2.284,4	0,3	0,7		73,99	55,3	24,0			0,7	
352520 Jarinu/SP	100,0	100,0												
352530 Jaú/SP	100,0	100,0	83,8	2.224,4	0,4	0,9	0,7	50,40	34,0	30,3		25,6	0,8	
313540 Jeceaba/MG	55,3	100,0	0,0	958,5	1,7	1,4		18,67	62,2	35,7			1,4	
313550 Jequeri/MG	56,7	100,0	0,0	1.437,7	0,6	0,7		87,88	48,1	14,8			0,7	
320310 Jerônimo Monteiro/ES	96,9	100,0												
313610 Joanésia/MG	52,9	100,0	6,5	214,1	2,9	0,6		81,08	23,5		10,7		0,4	
313620 João Monlevade/MG	99,5	100,0	100,0	1.289,1	0,4	0,5	0,5	119,94	64,7	44,8	8,8	0,8	0,5	255,1
320313 João Neiva/ES	100,0	100,0	100,0	166,8	0,7	0,1		3.628,02	58,7	18,0	0,0		0,1	0,0
352560 João Ramalho/SP	85,3	100,0	0,0	905,2	0,9	0,7	0,6			42,9	3,3	4,9	0,7	
313655 José Raydan/MG	48,0	100,0	0,0	332,3	2,6	0,7		71,25	20,2	20,0	140,9		0,5	
313670 Juiz de Fora/MG	99,9	100,0			0,7				28,7	50,3				
352580 Júlio Mesquita/SP	95,1	100,0	0,0	426,0	1,4	0,5	0,4			33,3	60,0	33,3	0,5	
352590 Jundiá/SP	99,2	100,0	100,0	1.914,7	0,6	1,0	0,9			28,4		1,5	0,9	
352610 Juquiá/SP	100,0	100,0	0,0	54,3	0,7	0,0	0,0			25,0		36,0	0,0	
313690 Juruáia/MG	100,0	100,0	0,0	1.121,4	1,1	1,1				16,7			0,5	
313710 Lagamar/MG	100,0	100,0	0,0	149,1	2,9	0,4	0,2	290,16	40,6	57,7	14,3	16,7	0,3	
313750 Lagoa Formosa/MG	78,4	100,0	0,0	416,1	0,5	0,2		372,28	92,6	12,7	65,8		0,2	
313760 Lagoa Santa/MG	99,3	100,0	4,1	1.246,0	0,8	0,9	0,7	99,98	38,2	28,4		15,3	0,9	
313780 Lambari/MG	89,6	100,0	0,0	1.038,3	1,1	1,0	0,7	50,00	58,7	40,0		11,1	0,8	
352640 Laranjal Paulista/SP	99,0	100,0	8,8	830,7	0,5	0,4	0,4			30,0		0,0	0,4	
352660 Lavrinhas/SP	100,0	100,0	0,0	0,6	0,8	0,0	0,0	55.530,52		16,7	4.500.000,0	42,9	0,0	
313835 Leme do Prado/MG	82,0	100,0	0,0	777,4	1,7	1,1		75,58	32,1	18,8	35,6		0,5	170,3
352680 Lençóis Paulista/SP	100,0	100,0			0,6				41,1	22,2				
313860 Lima Duarte/MG	100,0	100,0												
313862 Limeira do Oeste/MG	58,7	80,7	0,0	278,3	1,6	0,4				18,2	31,3		0,5	
352690 Limeira/SP	100,0	100,0	100,0	3.046,7	0,2	0,6		67,61	54,9	22,5	71,8		0,6	526,7

TABELA In02 - INDICADORES SOBRE COLETA DE RESÍDUOS SÓLIDOS DOMICILIARES E PÚBLICOS

ANO DE  
REFERÊNCIA  
2010

Município	Tx. cobertura de coleta RDO relativo a Pop. Total	Tx. cobertura de coleta RDO relativo a Pop. Urbana	Tx de terceirização da coleta	Produtividade média de coletores e motoristas	Tx de motoristas e coletores por habitante urbano	Massa (RDO + RPU) coletada per capita (habitante urbano)	Massa RDO coletada per capita (hab. atendido)	Custo unitário da coleta	Incidência do custo da coleta no custo total do manejo	Incidência de emprega da coleta no total de empregados no manejo	Tx de RCD colet. Pref. sobre (RDO + RPU)	Tx de RPU sobre RDO	Massa[RDO+RPU] col. em rel. à pop. total atendida	Massa RCD em rel. à pop. urbana	
	%	%	%	kg/(empreg.x dia)	empreg./1000hab.	kg/(hab. x dia)	kg/(hab.x dia)	R\$/t	%	%	%	%	%	%	
Código	Nome/UF	I015	I016	I017	I018	I019	I021	I022	I023	I024	I025	I026	I027	I028	I029
<b>Região Sudeste</b>															
352700	Lindóia/SP	100,0	100,0	0,0	1.565,5	0,5	0,6		139,09	93,6	60,0				0,6
320320	Linhães/ES	99,7	100,0	100,0	2.124,6	0,4	0,7	0,6			24,5	9,4	2,3		0,6
352710	Lins/SP	99,5	100,0	62,1	5.904,2	0,2	1,1	0,7	37,06	19,3	9,1		61,0		1,1
313865	Lontra/MG	100,0	100,0	0,0	798,7	1,1	0,7				19,4				0,5
352725	Lourdes/SP	100,0	100,0	0,0	230,0	1,7	0,3		108,67	16,9	23,1				0,3
352740	Lucélia/SP	86,6	100,0	0,0			0,2	0,1				37,0	50,0		0,2
352750	Lucianópolis/SP	79,1	100,0	0,0	661,5	1,7	1,0	1,0			42,9		0,0		1,0
352760	Luis Antônio/SP	91,1	94,4	0,0	4.565,5	0,7	2,9	3,0	21,87	39,8	80,0	0,0	2,8		3,0
313868	Luislândia/MG	67,0	100,0	2,1	346,7	2,7	0,8		111,31	37,7	32,0	55,3			0,6
352790	Lutécia/SP	79,5	100,0	0,0	139,4	5,1	0,6		487,58	100,0	100,0	50,0			0,6
313880	Luz/MG	90,8	100,0	0,0			1,2	0,8	165,84	98,7		55,6	50,0		1,1
330240	Macaé/RJ	100,0	100,0	79,0	2.520,8	0,8	1,9	1,1	105,32	49,2	23,1	21,9	77,5		1,9
352800	Macatuba/SP	97,7	100,0	48,7	2.549,5	0,5	2,2	2,1	147,27	87,3	24,2	32,8	1,4		2,1
352810	Macaubal/SP	88,3	100,0			0,7					50,0				
330245	Macuco/RJ	100,0	100,0	100,0	762,8	1,7	1,5	1,0	426,47	63,9	15,7	13,3	28,3		1,3
352830	Magda/SP	82,9	100,0			1,5				94,2	80,0				
352850	Mairiporã/SP	0,1	0,2	0,0	1.863,5	0,4	0,7		117,33	63,1	33,3				456,6
352860	Manduri/SP	88,7	100,0	43,3	54,3	0,8	0,1	0,1	1.000,00	90,3	42,9	138,9	3,5		0,1
313930	Manga/MG	69,8	100,0												
330260	Mangaratiba/RJ	100,0	100,0			2,1					19,3				
313940	Manhuaçu/MG	100,0	100,0	0,0	1.442,3	0,7	0,8		20,34	15,6	15,6				0,7
313960	Mantena/MG	100,0	100,0	0,0			0,4	0,2					22,9		0,3
320330	Mantenópolis/ES	100,0	100,0	100,0	1.349,8	0,5	0,5	0,3	212,06	47,5	7,4	42,6	28,0		0,3
352870	Marabá Paulista/SP	83,1	100,0	11,4	372,7	1,4	0,5	0,2			27,3	113,9	14,5		0,3
352880	Maracá/SP	100,0	100,0	2,2			0,4	0,4	126,11	56,0			1,1		0,4
352885	Marapoama/SP	96,2	100,0	1,8	1.380,2	0,5	0,6		246,14	53,0	10,0	0,0			0,5
313990	Maria da Fé/MG	100,0	100,0	0,0	1.006,9	0,7	0,6	0,4	239,03	75,4	28,6	6,6	4,8		0,4
314000	Mariana/MG	97,5	100,0	80,4	1.610,2	0,6	0,8		17,43	16,2	17,9	23,3			0,7
330270	Maricá/RJ	100,0	100,0	100,0	2.327,7	0,4	0,7	0,7	187,17	63,0	20,8		0,2		0,7
320335	Marilândia/ES	91,9	100,0	0,0	836,0	1,1	0,8	0,4	49,87	10,8	9,4	134,5	8,3		0,4
352900	Marília/SP	100,0	100,0	0,6	1.366,7	0,7	0,8	0,7	118,64	55,7	50,6		1,1		0,8
314020	Maripá de Minas/MG	88,4	100,0	0,0	243,7	1,8	0,4	0,3			22,2	74,7	4,5		0,3
352920	Martinópolis/SP	83,9	100,0	13,8	1.895,0	0,4	0,7		22,93	18,5	14,3				0,7
352930	Matão/SP	98,1	100,0	99,6	2.878,3	0,3	0,7	0,7	73,37	22,8	17,5	43,1	0,0		0,7
314070	Mateus Leme/MG	88,5	100,0			0,2				48,2	27,3				
314120	Matutina/MG	100,0	100,0	0,0	613,4	1,9	1,0	0,7			17,2	5,2	0,0		0,7
352940	Mauá/SP	100,0	100,0	88,1	3.472,2	0,3	0,9	0,7	119,64	69,3	27,7	3,9	20,0		0,9
314140	Medina/MG	100,0	100,0			0,3					5,0				
330280	Mendes/RJ	98,8	100,0	0,0	596,7	1,4	0,7	0,7	114,76	39,2	20,2	40,2	3,8		0,7

TABELA In02 - INDICADORES SOBRE COLETA DE RESÍDUOS SÓLIDOS DOMICILIARES E PÚBLICOS

ANO DE  
REFERÊNCIA  
2010

Município	Tx. cobertura de coleta RDO relativo a Pop. Total	Tx. cobertura de coleta RDO relativo a Pop. Urbana	Tx de terceirização da coleta	Produtividade média de coletores e motoristas	Tx de motoristas e coletores por habitante urbano	Massa (RDO + RPU) coletada per capita (habitante urbano)	Massa RDO coletada per capita (hab. atendido)	Custo unitário da coleta	Incidência do custo da coleta no custo total do manejo	Incidência de emprego da coleta no total de empregados no manejo	Tx de RCD colet. Pref. sobre (RDO + RPU)	Tx de RPU sobre RDO	Massa[RDO+RPU] col. em rel. à pop. total atendida	Massa RCD em rel. à pop. urbana	
	%	%	%	kg/(empreg.x dia)	empreg./1000hab.	kg/(hab. x dia)	kg/(hab.x dia)	R\$/t	%	%	%	%	%	%	
Código	Nome/UF	I015	I016	I017	I018	I019	I021	I022	I023	I024	I025	I026	I027	I028	I029
<b>Região Sudeste</b>															
352960	Meridiano/SP	66,4	95,7	0,7			0,6	0,4				6,9	44,3	0,6	
330285	Mesquita/RJ	100,0	100,0	100,0			0,9	0,7				33,8	32,6	0,9	
352970	Miguelópolis/SP	99,5	100,0	0,0	823,6	0,9	0,7	0,5	203,62	33,0	23,7		36,8	0,6	
314190	Minduri/MG	88,4	100,0	0,0			0,2					6,7		0,2	
353000	Mira Estrela/SP	100,0	100,0	9,2	398,7	2,7	1,0	0,6	142,36	38,8	31,3	125,8	13,9	0,7	
330300	Miracema/RJ	100,0	100,0	0,0			0,8		24,59	100,0		16,4		0,8	
353010	Mirandópolis/SP	100,0	100,0	0,0	1.917,5	0,6	0,9	0,8	38,66	61,6	60,9	142,8	0,0	0,8	496,5
353030	Mirassol/SP	97,4	100,0				0,2			37,3	15,9				41,0
353040	Mirassolândia/SP	100,0	100,0	0,0	798,7	1,2	0,8	0,5			20,0	2,0	25,0	0,6	
353070	Mogi Guaçu/SP	100,0	100,0	3,4	1.400,0	0,7	0,8	0,7			23,2	95,7	3,5	0,7	
353060	Moji das Cruzes/SP	100,0	100,0	100,0	3.275,7	0,3	1,0	0,8	81,52	66,5	30,1		16,6	0,9	
353090	Mombuca/SP	100,0	100,0							83,4					
353110	Mongaguá/SP	100,0	100,0			0,7				56,4	34,1				
314270	Montalvânia/MG	85,1	100,0	0,0			0,2	0,1					27,7	0,2	
320350	Montanha/ES	78,4	100,0	0,0	20,9	1,6	0,0	0,0	13.678,92	82,0	17,3	277,8	44,0	0,0	
353130	Monte Alto/SP	100,0	100,0	0,0	2.396,2	0,4	0,7				41,0	45,0		0,7	
314290	Monte Azul/MG	100,0	100,0												
314310	Monte Carmelo/MG	87,6	100,0	0,0			0,7					124,1		0,7	335,6
353160	Monte Castelo/SP	2,4	3,1												
353180	Monte Mor/SP	100,0	100,0							49,6					
314320	Monte Santo de Minas/MG	100,0	100,0	0,0	2.555,9	0,4	0,9	0,7	31,94	48,7	15,9		12,0	0,7	
314340	Monte Sião/MG	88,3	100,0	0,0	1.725,2	0,6	0,9		19,87	16,0	16,4	14,8		0,8	49,1
353170	Monteiro Lobato/SP	70,3	100,0												
314330	Montes Claros/MG	96,7	100,0	100,0			0,5	0,4	144,85	69,5		97,2	2,9	0,5	
314350	Morada Nova de Minas/MG	96,9	100,0	0,0			1,6					0,2		1,3	
353190	Morro Agudo/SP	95,8	100,0	100,0	1.380,2	0,4	0,4	0,4	206,89	92,8	26,3	110,7	0,0	0,4	
314360	Morro da Garça/MG	61,7	100,0	0,0	251,3	2,0	0,4	0,2	97,25	34,2	30,0	29,7	61,6	0,4	
353200	Morungabal/SP	93,0	100,0												
353205	Motuca/SP	100,0	100,0	2,8			0,7		80,86	41,2				0,5	
320360	Mucurici/ES	63,4	100,0			2,8					19,2				
320380	Muqui/ES	64,6	100,0												
314390	Muriaé/MG	92,5	100,0	0,2	1.255,8	0,7	0,8	0,4			36,9		99,7	0,8	
314410	Muzambinho/MG	100,0	100,0	0,0			0,6	0,4					11,0	0,5	
353215	Nantes/SP	100,0	100,0	0,0	27,4	2,9	0,1		1.200,00	71,9	43,8	33,3		0,1	
353220	Narandiba/SP	79,9	100,0	12,8	575,1	1,3	0,7		4,96	23,1	25,0			0,7	
330310	Natividade/RJ	82,3	100,0			0,7				84,0	9,2				
314450	Nazareno/MG	93,0	100,0	0,0			0,4	0,3	134,37	59,4		112,2	6,9	0,3	
314460	Nepomuceno/MG	77,4	100,0												0,0
353260	Nhandeara/SP	82,8	100,0	0,0			0,4	0,3	628,52	86,4		7,8	17,4	0,4	



TABELA In02 - INDICADORES SOBRE COLETA DE RESÍDUOS SÓLIDOS DOMICILIARES E PÚBLICOS

ANO DE  
REFERÊNCIA  
**2010**

Município	Tx. cobertura de coleta RDO relativo a Pop. Total	Tx. cobertura de coleta RDO relativo a Pop. Urbana	Tx de terceirização da coleta	Produtividade média de coletadores e motoristas	Tx de motoristas e coletadores por habitante urbano	Massa (RDO + RPU) coletada per capita (habitante urbano)	Massa RDO coletada per capita (hab. atendido)	Custo unitário da coleta	Incidência do custo da coleta no custo total do manejo	Incidência de emprego da coleta no total de empregados no manejo	Tx de RCD colet. Pref. sobre (RDO + RPU)	Tx de RPU sobre RDO	Massa[RDO+RPU] col. em rel. à pop. total atendida	Massa RCD em rel. à pop. urbana	
	%	%	%	kg/(empreg.x dia)	empreg./1000hab.	kg/(hab. x dia)	kg/(hab.x dia)	R\$/t	%	%	%	%	%	%	
Código	Nome/UF	I015	I016	I017	I018	I019	I021	I022	I023	I024	I025	I026	I027	I028	I029
<b>Região Sudeste</b>															
330330	Niterói/RJ	100,0	100,0	98,3	1.913,4	0,6	1,0	0,9	110,29	19,3	11,5		8,3		1,0
353280	Nova Aliança/SP	82,8	100,0	0,0	1.078,6	0,6	0,6		77,93	91,5	37,5	0,0			0,6
314467	Nova Belém/MG	36,1	100,0				3,0			19,4	30,8				
353282	Nova Campina/SP	67,6	100,0	22,7	449,4	1,0	0,5	0,5	146,86	71,9	26,1		7,1		0,5
353284	Nova Canaã Paulista/SP	54,3	100,0	0,0			0,0	0,0				40,0	25,0		0,0
353286	Nova Castilho/SP	70,7	100,0	0,0			0,6	0,5	284,21	40,2			0,0		0,5
353290	Nova Europa/SP	100,0	100,0	0,0	1.840,3	0,6	0,9	0,7	25,94	23,9	31,3	183,3	25,0		0,9
330340	Nova Friburgo/RJ	96,6	100,0	79,1	2.479,8	0,5	1,2	0,8			27,8	17,7	26,4		1,1
330350	Nova Iguaçu/RJ	100,0	100,0	100,0	4.417,6	0,2	0,6		123,23	59,8	18,3	59,1			0,6
314480	Nova Lima/MG	97,8	100,0				0,6			32,5	22,3				403,7
353330	Nova Luzitânia/SP	100,0	100,0				1,0		0,6		17,7				
353340	Nova Odessa/SP	100,0	100,0	0,8	2.019,3	0,6	1,0	1,0	104,78	77,4	24,8		6,7		1,0
313660	Nova União/MG	96,9	100,0	0,0			1,0	0,0							0,5
353325	Novais/SP	100,0	100,0	0,0	1.571,9	0,5	0,6	0,5	93,99	85,8	100,0	48,8	17,1		0,6
314530	Novo Cruzeiro/MG	43,9	100,0	65,9	421,1	1,0	0,3	0,1	114,57	37,8	26,3	200,3	149,6		0,3
353350	Novo Horizonte/SP	100,0	100,0							96,6					
353390	Olímpia/SP	100,0	100,0	94,7	3.613,2	0,3	0,8	0,7	150,56	83,3	20,7		5,6		0,7
314550	Olímpio Noronha/MG	89,4	100,0	0,0			0,2								0,2
314570	Oliveira Fortes/MG	55,4	100,0	0,0			2,3					10,0			2,3
314560	Oliveira/MG	98,0	100,0	50,6	61,3	0,3	0,0	0,0			15,2	22,7	5,4		0,0
353400	Onda Verde/SP	100,0	100,0	4,0	1.278,0	1,0	1,1	0,6	256,65	84,5	25,0	96,0	47,1		0,9
314587	Orizânia/MG	30,4	100,0	0,0			0,0	1,8	0,00	0,0	0,0				1,8
353430	Orlândia/SP	100,0	100,0				0,3				6,4				
353440	Osasco/SP	100,0	100,0				0,3				49,9				
353470	Ourinhos/SP	100,0	100,0				0,8			81,7	53,0				
314590	Ouro Branco/MG	100,0	100,0	9,9	3.140,4	0,5	1,3	0,9			12,3	50,4	30,6		1,2
314600	Ouro Fino/MG	91,8	100,0	0,0			0,0	0,0					33,3		0,0
314610	Ouro Preto/MG	100,0	100,0	78,8	606,5	1,0	0,6	0,5	172,77	39,1	29,2		0,6		0,5
353475	Ouroeste/SP	99,9	100,0	0,9			3,2					78,9			2,9
353490	Pacaembu/SP	89,5	100,0	1,7			0,5	0,4	107,15	97,4			13,1		0,4
314630	Padre Paraíso/MG	61,1	100,0												
314655	Pai Pedro/MG	1,6	5,7	0,0	14,2	2,3	0,0	0,5			33,3	14,6	0,0		0,5
314650	Pains/MG	91,6	100,0	6,3	2.147,0	0,5	0,9	0,6	34,03	22,9	11,5	67,0	36,6		0,8
353520	Palmeira d'Oeste/SP	75,8	100,0												
353530	Palmital/SP	91,7	100,0	50,4	2.705,9	0,7	1,7	0,9	67,70	55,4	34,2	0,8	96,5		1,7
353540	Panorama/SP	97,1	100,0	0,0	1.749,2	0,4	0,6	0,5	40,14	29,7	20,7		20,0		0,6
314700	Paracatu/MG	100,0	100,0	3,5			0,0	0,7	20,64	38,8	0,0	0,0	18,4		0,6
353550	Paraguaçu Paulista/SP	100,0	100,0	1,9	800,1	0,6	0,4		123,51	48,0	33,8	17,0			0,4
353560	Paraibuna/SP	99,9	100,0	0,0			2,1								0,6

TABELA In02 - INDICADORES SOBRE COLETA DE RESÍDUOS SÓLIDOS DOMICILIARES E PÚBLICOS

ANO DE  
REFERÊNCIA  
2010

Município	Tx. cobertura de coleta RDO relativo a Pop. Total	Tx. cobertura de coleta RDO relativo a Pop. Urbana	Tx de terceirização da coleta	Produtividade média de coletores e motoristas	Tx de motoristas e coletores por habitante urbano	Massa (RDO + RPU) coletada per capita (habitante urbano)	Massa RDO coletada per capita (hab. atendido)	Custo unitário da coleta	Incidência do custo da coleta no custo total do manejo	Incidência de emprego da coleta no total de empregados no manejo	Tx de RCD colet. Pref. sobre (RDO + RPU)	Tx de RPU sobre RDO	Massa[RDO+RPU] col. em rel. à pop. total atendida	Massa RCD em rel. à pop. urbana	
	%	%	%	kg/(empreg.x dia)	empreg./1000hab.	kg/(hab. x dia)	kg/(hab.x dia)	R\$/t	%	%	%	%	%	%	
Código	Nome/UF	I015	I016	I017	I018	I019	I021	I022	I023	I024	I025	I026	I027	I028	I029
<b>Região Sudeste</b>															
314730	Paraisópolis/MG	93,1	100,0	0,0	855,6	0,7	0,5	0,4	71,98	54,7	33,3	40,7	2,3	0,5	
353590	Paranapuã/SP	100,0	100,0	0,0			0,3		444,70	56,7		31,8		0,2	
353625	Parisi/SP	80,8	100,0	0,0	702,9	3,0	1,8				71,4	31,8		1,8	
314750	Passabém/MG	57,2	99,9	0,0	609,2	3,0	1,6	1,5	58,64	24,2	25,0	62,9	4,8	1,6	
314790	Passos/MG	100,0	100,0	100,0	3.248,1	0,2	0,7	0,6	63,50	35,0		15,3	0,0	0,6	
314800	Patos de Minas/MG	97,9	100,0	100,0	1.927,9	0,4	0,6				17,6	49,7		0,6	676,4
330385	Paty do Alferes/RJ	97,8	100,0	0,0	1.554,9	0,8	1,1	0,8	63,13	22,9	7,3	0,0	0,0	0,8	
353640	Paulicéia/SP	83,1	100,0	0,0	559,1	1,9	0,9	0,9			45,5	0,0	0,0	0,9	0,0
353650	Paulínia/SP	100,0	100,0	100,0	2.043,2	0,3	0,6		103,91	22,5	6,3	40,2		0,6	184,2
314840	Paulistas/MG	44,7	95,5	0,0	2.396,2	1,7	3,6		21,00	56,2	16,0	2,2		3,7	
353660	Paulo de Faria/SP	90,2	100,0	0,0	6.025,0	0,8	4,0				27,3	0,9		4,0	
314850	Pavão/MG	91,9	100,0	0,0	487,0	1,7	0,7	0,4	122,45	80,5	36,0	3,5	12,3	0,5	
353670	Pederneiras/SP	93,0	100,0	0,0	952,3	0,8	0,7	0,6	351,48	53,0	20,3	0,0	5,5	0,7	0,8
314890	Pedra do Indaiá/MG	100,0	100,0	27,8	142,4	3,4	0,6				58,3			0,3	
314900	Pedra Dourada/MG	59,3	100,0			1,5					28,6				
314910	Pedralva/MG	87,7	100,0	0,0	545,3	1,1	0,5	0,3	60,83	30,1	35,3	117,2	10,8	0,3	
353690	Pedranópolis/SP	76,6	100,0	0,0	457,9	1,9	0,7	0,6	0,00		30,0	116,3	7,5	0,6	
353710	Pedreira/SP	100,0	100,0	6,2	2.142,8	0,4	0,8	0,7	216,07	62,1	17,7	0,8	11,0	0,8	
353715	Pedrinhas Paulista/SP	100,0	100,0	0,0			0,9	0,3	204,69	97,2		37,3	147,7	0,8	
353730	Penápolis/SP	100,0	100,0	11,9	362,6	1,9	0,7	0,6	119,52	48,6	60,7	71,1	18,7	0,7	473,7
314950	Pequeri/MG	100,0	100,0	0,0	433,2	1,4	0,5	0,5	66,10	11,1	10,0	0,4	0,4	0,5	0,6
353740	Pereira Barreto/SP	93,0	100,0	0,0			0,4	0,4					0,0	0,4	
353750	Pereiras/SP	100,0	100,0	8,9			1,0	0,7	27,64	10,7		2,6	1,9	0,7	
314995	Periquito/MG	100,0	100,0	0,0	307,5	0,8	0,2		611,95	68,4	12,5			0,2	
353760	Peruibe/SP	100,0	100,0	98,2	2.972,4	0,6	1,6	1,6	92,32	38,3	26,8		1,9	1,6	
315000	Pescador/MG	100,0	100,0	0,0	230,0	1,2	0,2		12,36	11,4	16,0	8,3		0,2	
330390	Petrópolis/RJ	94,5	99,5	64,7	1.581,5	0,9	1,2	1,1	135,20	61,5	25,3	43,0	8,5	1,2	237,9
353770	Piacatu/SP	99,1	100,0	0,0	986,2	0,6	0,5		112,07	42,4	33,3	0,0		0,5	
315015	Piedade de Caratinga/MG	100,0	100,0	100,0	517,6	0,9	0,4	0,3	516,18	100,0	25,0		0,0	0,3	
353780	Piedade/SP	95,4	100,0	2,3	1.718,6	1,2	1,8	0,9	65,35	72,0	53,7	0,1	0,0	0,9	
353790	Pilar do Sul/SP	100,0	100,0	15,3	709,3	0,5	0,4	0,3	1,40	7,4	25,0	0,1	0,0	0,3	0,1
315050	Pimenta/MG	94,0	100,0	0,0			1,8		70,07	71,0		97,3		1,6	630,6
353800	Pindamonhangaba/SP	100,0	100,0	88,3	4.888,2	0,2	0,7	0,6	195,87	56,3	17,1	42,4	13,3	0,7	306,2
353810	Pindorama/SP	100,0	100,0			0,4				94,3	55,6				
315053	Pingo-d'Água/MG	100,0	100,0	0,0			0,2	0,2					0,0	0,2	
353820	Pinhalzinho/SP	100,0	100,0							64,4					
330395	Pinheiral/RJ	100,0	100,0	0,0	1.516,0	0,6	0,8	0,6	136,99	36,2	10,5		13,0	0,7	
353860	Piracaia/SP	100,0	100,0	90,0	94,0	0,7	0,1		824,58	24,2	40,5	1,0		0,1	6,1
315060	Piracema/MG	47,3	100,0												362,5

TABELA In02 - INDICADORES SOBRE COLETA DE RESÍDUOS SÓLIDOS DOMICILIARES E PÚBLICOS

ANO DE  
REFERÊNCIA  
**2010**

Município	Tx. cobertura de coleta RDO relativo a Pop. Total	Tx. cobertura de coleta RDO relativo a Pop. Urbana	Tx de terceirização da coleta	Produtividade média de coletores e motoristas	Tx de motoristas e coletores por habitante urbano	Massa (RDO + RPU) coletada per capita (habitante urbano)	Massa RDO coletada per capita (hab. atendido)	Custo unitário da coleta	Incidência do custo da coleta no custo total do manejo	Incidência de emprego da coleta no total de empregados no manejo	Tx de RCD colet. Pref. sobre (RDO + RPU)	Tx de RPU sobre RDO	Massa[RDO+RPU] col. em rel. à pop. total atendida	Massa RCD em rel. à pop. urbana	
	%	%	%	kg/(empreg.x dia)	empreg./1000hab.	kg/(hab. x dia)	kg/(hab.x dia)	R\$/t	%	%	%	%	%	%	
Código	Nome/UF	I015	I016	I017	I018	I019	I021	I022	I023	I024	I025	I026	I027	I028	I029
<b>Região Sudeste</b>															
353870	Piracicaba/SP	100,0	100,0	100,0	1.150,5	0,8	0,8	150,93		69,0	49,1	3,1		0,8	36,2
330400	Pirai/RJ	100,0	100,0	0,0	1.177,5	1,0	1,0	0,7	28,27	19,6	24,4		24,0	0,8	
353880	Piraju/SP	93,4	100,0	0,0	645,3	1,2	0,7	147,91		65,7	28,9	146,4		0,6	
315070	Pirajuba/MG	88,7	100,0	0,0			0,4					55,4		0,4	
353900	Pirangi/SP	100,0	100,0	0,0	984,4	0,8	0,7	0,6	58,72	42,9		44,6	7,2	0,6	
315090	Piranguçu/MG	32,5	95,9	6,9	381,6	2,3	0,8	196,85		86,5	57,1	21,4		0,8	
315110	Pirapetinga/MG	87,8	100,0			0,9				73,1	11,6				0,0
315120	Pirapora/MG	98,1	100,0	23,5	1.990,0	0,4	0,9	77,17		40,9	20,0	49,1		0,9	160,3
353930	Pirassununga/SP	91,6	100,0	0,0	6,6	0,4	0,0	23.107,38		58,0	31,8		1,8	0,0	
353950	Pitangueiras/SP	100,0	100,0	0,0	2.105,7	0,3	0,5	213,69		95,1	50,0		0,0	0,5	
353970	Platina/SP	84,9	100,0	0,0		0,0	0,0	3.060,00		32,1			9,1	0,0	
353980	Poá/SP	100,0	100,0	100,0	5.951,9	0,2	1,2	1,2	150,58	72,4	9,8		1,0	1,2	
315180	Poços de Caldas/MG	100,0	100,0	25,6	1.921,0	0,5	0,8	0,8	44,85	69,5	45,7		7,3	0,8	
315200	Pompéu/MG	100,0	100,0	1,3			0,6	0,5	66,39	13,8			0,1	0,5	
354010	Pongai/SP	97,9	100,0	24,7			0,5	0,4	111,51	64,5			15,1	4,9	0,4
320425	Ponto Belo/ES	81,6	100,0	0,0	595,1	1,4	0,7	0,7	237,73	35,5	20,5	51,7	6,4	0,7	
315217	Ponto dos Volantes/MG	100,0	100,0												
354040	Populina/SP	95,0	100,0	0,0	1.789,1	0,9	1,4		34,17	16,7	13,6	2,1		1,2	
354050	Porangaba/SP	85,2	100,0	0,0	71,9	2,0	0,1	0,1	715,14	28,4	30,8		50,0	0,1	
330410	Porciúncula/RJ	90,0	100,0	0,0			3,0	1,5					240,0	66,7	2,6
354060	Porto Feliz/SP	100,0	100,0	84,4	1.202,8	0,8	0,9				25,2			0,7	
354070	Porto Ferreira/SP	100,0	100,0												
315250	Pouso Alegre/MG	100,0	100,0	100,0	1.380,2	0,5	0,6				17,7			0,6	
354085	Pracinha/SP	100,0	100,0	0,0			2,1		80,29	40,8			76,7	1,0	
354100	Praia Grande/SP	100,0	100,0	83,7	3.445,5	0,4	1,1	0,9	76,33	26,0	22,2		19,4	1,1	
315280	Prata/MG	75,1	100,0	0,0	1.557,5	0,4	0,6				15,4			0,6	
354110	Presidente Alves/SP	83,2	100,0	13,0	15,3	1,5	0,0				26,3	36,2		0,0	
315310	Presidente Bernardes/MG	40,4	100,0	0,0	173,3	2,4	0,4		276,50	57,4	19,1			0,3	
354130	Presidente Epitácio/SP	94,2	100,0	19,5	2.069,6	0,5	0,9	0,8	226,86	73,6	29,5		11,1	0,9	
354140	Presidente Prudente/SP	100,0	100,0	100,0			1,0	1,0	55,86	32,4			0,0	1,0	
354150	Presidente Venceslau/SP	100,0	100,0	0,3	2.428,7	0,3	0,7	0,6	99,17	99,9	34,3	0,7	9,6	0,7	5,7
354160	Promissão/SP	100,0	100,0	100,0	480,9	0,5	0,2	0,2	450,15	50,1	19,3		0,0	0,2	
354170	Quatá/SP	100,0	100,0	7,4	2.699,7	0,3	0,8	0,7			36,4	169,9	15,9	0,8	724,3
330414	Queimados/RJ	99,0	99,0	100,0	1.493,6	0,5	0,6	0,6	18,43	63,4	38,1	30,7	0,0	0,6	
315380	Queluzito/MG	55,8	100,0			3,5				62,7	25,0				
354200	Quintana/SP	100,0	100,0												
354210	Rafard/SP	99,1	100,0	0,0			0,1					115,4		0,1	
315400	Raul Soares/MG	100,0	100,0			0,0					0,0				
354230	Redenção da Serra/SP	72,6	100,0			1,4				50,4	42,9				

TABELA In02 - INDICADORES SOBRE COLETA DE RESÍDUOS SÓLIDOS DOMICILIARES E PÚBLICOS

ANO DE  
REFERÊNCIA  
**2010**

Município	Tx. cobertura de coleta RDO relativo a Pop. Total	Tx. cobertura de coleta RDO relativo a Pop. Urbana	Tx de terceirização da coleta	Produtividade média de coletores e motoristas	Tx de motoristas e coletores por habitante urbano	Massa (RDO + RPU) coletada per capita (habitante urbano)	Massa RDO coletada per capita (hab. atendido)	Custo unitário da coleta	Incidência do custo da coleta no custo total do manejo	Incidência de emprego da coleta no total de empregados no manejo	Tx de RCD colet. Pref. sobre (RDO + RPU)	Tx de RPU sobre RDO	Massa[RDO+RPU] col. em rel. à pop. total atendida	Massa RCD em rel. à pop. urbana	
	%	%	%	kg/(empreg.x dia)	empreg./1000hab.	kg/(hab. x dia)	kg/(hab.x dia)	R\$/t	%	%	%	%	%	%	
Código	Nome/UF	I015	I016	I017	I018	I019	I021	I022	I023	I024	I025	I026	I027	I028	I029
<b>Região Sudeste</b>															
354240	Regente Feijó/SP	97,5	100,0												
354250	Reginópolis/SP	100,0	100,0	0,1	1.790,7	1,4	2,1	0,8	59,47	51,3	33,3	21,4	55,5	1,3	
315420	Resende Costa/MG	98,0	100,0	3,5	2.780,4	0,5	1,1	0,9	30,62	62,4	36,4	33,3	0,7	0,9	
315430	Resplendor/MG	88,7	100,0	5,3	816,3	0,9	0,7	120,36		58,7	16,9	2,2		0,6	
315440	Ressaquinha/MG	74,7	100,0	0,0	174,9	1,3	0,2	0,1			23,5	9,1	20,1	0,2	
354280	Ribeira/SP	100,0	100,0	0,0			0,8	0,3	18,09	89,7			0,0	0,3	
354290	Ribeirão Bonito/SP	100,0	100,0												
354310	Ribeirão Corrente/SP	100,0	100,0	0,0	2.147,0	0,9	1,6		10,71	21,8	27,3	41,7		1,3	
354325	Ribeirão Grande/SP	100,0	100,0												
354330	Ribeirão Pires/SP	100,0	100,0			0,2					24,4				
354340	Ribeirão Preto/SP	100,0	100,0	100,0	6.641,0	0,2	0,9		53,46	48,7	18,2	33,7		0,9	
354370	Rincão/SP	82,2	100,0	0,0	1.075,0	0,5	0,4	0,4	45,33	24,6	26,7		7,5	0,4	
354380	Rinópolis/SP	86,9	100,0	25,0			0,0	0,0				0,0	0,0	0,0	
315480	Rio Acima/MG	88,0	100,0	100,0	1.943,6	1,5	2,5	2,5			22,6		0,0	2,5	
320435	Rio Bananal/ES	60,3	100,0	0,0	1.015,3	1,3	1,2	0,7			26,5	27,3	10,0	0,7	
330430	Rio Bonito/RJ	95,4	100,0	100,0	705,9	1,2	0,7	0,5	116,69				26,6	0,6	
354390	Rio Claro/SP	100,0	100,0	45,7	4.542,1	0,5	1,8	0,8	23,90	48,0	30,4		118,9	1,8	
330450	Rio das Flores/RJ	100,0	100,0	0,0	1.293,9	1,3	1,5	0,8	162,96	47,8	21,6	5,6	28,6	1,0	
330455	Rio de Janeiro/RJ	100,0	100,0	16,3	1.366,6	0,7	1,0	0,9	123,12	33,3	19,5	5,7	9,9	1,0	
315510	Rio do Prado/MG	52,3	100,0							57,1					
315500	Rio Doce/MG	87,3	100,0	75,0	127,8	3,6	0,4	0,2	600,00	94,3	40,0	100,0	100,0	0,3	
315530	Rio Manso/MG	71,2	100,0			1,1					18,8				
320440	Rio Novo do Sul/ES	44,1	84,1	0,0	1,6	1,7	0,0	0,00		0,0		12,1	20,0	0,0	
315570	Rio Piracicaba/MG	91,2	100,0	17,2			0,4	0,4	125,23	81,8			0,0	0,4	
315590	Rio Preto/MG	100,0	100,0	0,0	742,8	0,9	0,6	35,50		9,5	12,5			0,5	
354420	Riolândia/SP	0,9	1,2	3,3	2.300,3	0,4	0,7	61,2	319,22	98,2		96,7	0,0	61,2	
354350	Riversul/SP	100,0	100,0							76,2					
315620	Rochedo de Minas/MG	90,4	100,0	0,0			2,7		40,53	55,6		94,7		2,7	
315630	Rodeiro/MG	80,9	100,0	0,0	718,9	0,7	0,4					266,7		0,4	
354450	Rubineia/SP	92,7	100,0	0,3			0,6	0,5					7,5	0,5	
315670	Sabará/MG	99,0	100,0	100,0	3.398,2	0,2	0,5	0,5	82,65	82,9	31,0		0,0	0,5	
354470	Sagres/SP	75,9	100,0	17,8	255,6	1,7	0,4	0,4	211,45	31,2	18,8	41,1	19,7	0,4	
354490	Sales Oliveira/SP	99,8	100,0	0,0	996,8	1,3	1,1	1,0	231,01	78,7	70,6	0,0	0,0	1,0	
354500	Salesópolis/SP	73,2	100,0	100,0		0,0	0,5	0,4					0,0	0,4	
315700	Salinas/MG	96,4	100,0	7,7	1.336,7	0,7	0,8	0,6	43,88	38,5	46,7		2,9	0,6	
315710	Salto da Divisa/MG	87,3	100,0	0,0	1.384,5	2,6	3,1		21,18	23,4	23,4			3,0	
354530	Salto de Pirapora/SP	100,0	100,0	5,7	1.278,0	0,5	0,6	0,4	108,68	75,6	50,0		0,0	0,4	
354540	Salto Grande/SP	91,0	100,0			0,0									
354520	Salto/SP	100,0	100,0	98,3	2.773,8	0,3	0,6	0,6	92,80	75,0		0,0		0,6	

TABELA In02 - INDICADORES SOBRE COLETA DE RESÍDUOS SÓLIDOS DOMICILIARES E PÚBLICOS

ANO DE  
REFERÊNCIA  
**2010**

Município	Tx. cobertura de coleta RDO relativo a Pop. Total	Tx. cobertura de coleta RDO relativo a Pop. Urbana	Tx de terceirização da coleta	Produtividade média de coletores e motoristas	Tx de motoristas e coletores por habitante urbano	Massa (RDO + RPU) coletada per capita (habitante urbano)	Massa RDO coletada per capita (hab. atendido)	Custo unitário da coleta	Incidência do custo da coleta no custo total do manejo	Incidência de emprego da coleta no total de empregados no manejo	Tx de RCD colet. Pref. sobre (RDO + RPU)	Tx de RPU sobre RDO	Massa[RDO+RPU] col. em rel. à pop. total atendida	Massa RCD em rel. à pop. urbana	
	%	%	%	kg/(empreg.x dia)	empreg./1000hab.	kg/(hab. x dia)	kg/(hab.x dia)	R\$/t	%	%	%	%	%	%	
Código	Nome/UF	I015	I016	I017	I018	I019	I021	I022	I023	I024	I025	I026	I027	I028	I029
<b>Região Sudeste</b>															
354560	Santa Adélia/SP	100,0	100,0	0,0	1.078,4	1,2	1,1		28,06	41,5	50,0	129,6		1,0	
354580	Santa Bárbara d'Oeste/SP	99,4	100,0	77,3	2.420,7	0,3	0,6	0,6	54,67	52,4	28,7	49,0	5,0	0,6	
315720	Santa Bárbara/MG	100,0	100,0												
354600	Santa Branca/SP	100,0	100,0	0,0	2.217,1	0,5	0,9	0,8	52,25	52,7	66,7		0,0	0,8	
354610	Santa Clara d'Oeste/SP	100,0	100,0	0,0			1,6		163,03	44,9		20,0		1,2	
354620	Santa Cruz da Conceição/SP	92,6	100,0												
354630	Santa Cruz das Palmeiras/SP	97,0	100,0	2,4	2.523,3	0,3	0,8	0,6	297,85	67,8	23,3		19,2	0,8	
354650	Santa Ernestina/SP	93,3	100,0	0,0	607,0	1,0	0,5	0,5	58,56	45,5	45,5		3,3	0,5	
354670	Santa Gertrudes/SP	98,9	100,0	6,8	1.162,9	0,6	0,6	0,6	46,62	20,3	28,6		7,1	0,6	
354680	Santa Isabel/SP	100,0	100,0	0,0			0,9		765,28	93,6		0,0		0,7	0,0
320450	Santa Leopoldina/ES	96,0	100,0			2,3				18,2	20,0				
354690	Santa Lúcia/SP	94,0	100,0	24,0	2.023,4	0,4	0,9	0,9			13,0	0,0	4,2	0,9	5,1
315780	Santa Luzia/MG	97,8	98,2	99,4	1.331,4	0,4	0,5	0,5	77,19	55,1	52,0	110,6	0,0	0,5	217,7
354700	Santa Maria da Serra/SP	88,3	100,0	2,7	1.567,6	0,6	0,9	0,9	40,67	75,7	42,9	0,3	0,8	0,9	
330460	Santa Maria Madalena/RJ	97,8	100,0	0,0	755,6	1,4	0,9		70,26	9,3	9,9	44,4		0,5	
354710	Santa Mercedes/SP	86,8	100,0	0,0	217,2	1,2	0,2	0,2	1.468,03	90,4	25,0	98,1	13,7	0,2	
354750	Santa Rita do Passa Quatro/SP	96,8	100,0												
315960	Santa Rita do Sapucaí/MG	100,0	100,0												
354740	Santa Rita d'Oeste/SP	77,9	100,0	0,0	843,5	1,7	1,2	0,9	255,01	68,2	20,0	40,4	20,0	1,1	
315980	Santa Vitória/MG	78,8	95,8	0,0	306,7	0,6	0,2		347,22	21,7	7,0	90,3		0,2	
354720	Santana da Ponte Preta/SP	66,8	100,0	0,0	193,8	2,7	0,5		354,86	62,0	42,9	127,5		0,5	
354730	Santana de Parnaíba/SP	100,0	100,0			0,3					34,8				
315870	Santana do Garambéu/MG	100,0	100,0	0,0			1,1	0,6	54,55			21,8	37,5	0,8	
354770	Santo Anastácio/SP	100,0	100,0	0,0			0,4							0,3	
354780	Santo André/SP	100,0	100,0	100,0	3.045,4	0,4	0,9	0,9	76,28	60,5	40,7	32,7	1,0	0,9	
354790	Santo Antônio da Alegria/SP	100,0	100,0	0,0		0,0	0,4	0,3	38,93	21,4	0,0	23,6	9,5	0,3	
354800	Santo Antônio de Posse/SP	91,2	100,0				0,5				35,7				
315990	Santo Antônio do Amparo/MG	93,7	100,0	99,7	3.594,3	0,3	0,8		80,30	68,7	22,2	58,7		0,8	
316030	Santo Antônio do Jacinto/MG	72,1	100,0	0,0			2,0	1,5	26,71	40,8		2,3	0,6	1,5	
354810	Santo Antônio do Jardim/SP	58,8	99,1			0,9				59,3	21,4				
316040	Santo Antônio do Monte/MG	96,6	100,0												
316060	Santo Hipólito/MG	69,4	100,0	0,0	115,0	2,2	0,2	0,2			62,5	38,9	20,0	0,2	
354840	Santópolis do Aguapeí/SP	100,0	100,0	0,0	354,6	1,0	0,3	0,3			50,0	56,3	2,8	0,3	
354850	Santos/SP	100,0	100,0	100,0	3.439,1	0,4	1,2		79,59	19,2	18,7	6,4		1,2	
354870	São Bernardo do Campo/SP	100,0	100,0			0,2				74,8	18,8				
316090	São Brás do Suaçuí/MG	89,0	100,0	0,0			0,5					73,1		0,5	
354880	São Caetano do Sul/SP	100,0	100,0	0,0			1,3							1,3	
354890	São Carlos/SP	99,6	100,0	91,5	3.390,7	0,3	1,0		70,96	33,9	22,5			1,0	
316095	São Domingos das Dores/MG	47,6	100,0	0,0			1,0		105,90	95,0		10,4		1,0	38,7

TABELA In02 - INDICADORES SOBRE COLETA DE RESÍDUOS SÓLIDOS DOMICILIARES E PÚBLICOS

ANO DE  
REFERÊNCIA  
**2010**

Município	Tx. cobertura de coleta RDO relativo a Pop. Total	Tx. cobertura de coleta RDO relativo a Pop. Urbana	Tx de terceirização da coleta	Produtividade média de coletores e motoristas	Tx de motoristas e coletores por habitante urbano	Massa (RDO + RPU) coletada per capita (habitante urbano)	Massa RDO coletada per capita (hab. atendido)	Custo unitário da coleta	Incidência do custo da coleta no custo total do manejo	Incidência de emprego da coleta no total de empregados no manejo	Tx de RCD colet. Pref. sobre (RDO + RPU)	Tx de RPU sobre RDO	Massa[RDO+RPU] col. em rel. à pop. total atendida	Massa RCD em rel. à pop. urbana	
	%	%	%	kg/(empreg.x dia)	empreg./1000hab.	kg/(hab. x dia)	kg/(hab.x dia)	R\$/t	%	%	%	%	%	%	
Código	Nome/UF	I015	I016	I017	I018	I019	I021	I022	I023	I024	I025	I026	I027	I028	I029
<b>Região Sudeste</b>															
316105	São Félix de Minas/MG	61,7	100,0	0,0	442,0	1,4	0,5		101,20	14,7	10,0	115,7		0,5	
316140	São Francisco do Glória/MG	60,4	100,0							64,6	44,4				23,9
320470	São Gabriel da Palha/ES	76,3	100,0	50,0	1.891,9	0,8	1,3	111,10		39,2	10,7			1,3	
316160	São Geraldo da Piedade/MG	27,6	100,0	0,0	230,0	4,7	0,9					0,6		0,8	3,8
316165	São Geraldo do Baixo/MG	69,9	100,0	0,0			0,2	0,1					125,0	0,2	
316170	São Gonçalo do Abaeté/MG	100,0	100,0	0,0			1,0	0,6	195,84	69,0		0,3	13,2	0,7	
316180	São Gonçalo do Pará/MG	88,5	100,0							56,6					
316200	São Gonçalo do Sapucaí/MG	100,0	100,0	0,0				0,6	131,96	51,8				0,5	
330490	São Gonçalo/RJ	96,0	96,1	100,0	1.683,7	0,5	0,7	0,8	87,89	72,0	62,6	35,7	0,0	0,8	96,1
316210	São Gotardo/MG	100,0	100,0	97,3	7.092,7	0,1	0,4	0,4	5,86	31,3	3,1	2,3	2,8	0,4	
354910	São João da Boa Vista/SP	96,0	100,0	100,0	2.803,9	0,3	0,7	0,7	82,95	56,3	17,5	0,0		0,7	
354925	São João de Iracema/SP	100,0	100,0	0,0		0,0	0,5		338,48	89,1	0,0	4,6		0,4	
330510	São João de Meriti/RJ	100,0	100,0	82,7	12.783,2	0,1	1,4		50,90	100,0	25,2	73,4		1,4	
316250	São João del Rei/MG	86,1	91,1	99,6			1,5	1,7	57,01				0,4	1,7	
316280	São João Evangelista/MG	1,0	1,6	100,0	399,4	0,6	0,2		474,67		10,9	0,0		12,8	
354940	São Joaquim da Barra/SP	98,2	100,0			0,3					13,3				
316294	São José da Barra/MG	100,0	100,0			1,0				41,3	19,2				
354950	São José da Bela Vista/SP	100,0	100,0												
316295	São José da Lapa/MG	100,0	100,0	100,0	2.492,0	0,4	0,8	0,4	305,26	80,3	6,2	175,5	0,0	0,4	480,2
330513	São José de Ubá/RJ	100,0	100,0			1,9				12,3	23,1				
320480	São José do Calçado/ES	77,0	96,0	100,0	621,9	1,8	1,0	0,6			42,9	7,5	60,0	1,0	
316340	São José do Goiabal/MG	85,0	100,0	0,0	154,4	0,8	0,1				9,7	5,7		0,1	
316350	São José do Jacuri/MG	100,0	100,0	0,0	172,5	2,0	0,3		180,46	30,3	33,3	129,6		0,1	
354970	São José do Rio Pardo/SP	98,1	100,0	4,6	915,2	0,7	0,6	0,5			35,6	8,6	2,7	0,5	52,2
354980	São José do Rio Preto/SP	100,0	100,0	100,0	3.250,2	0,3	0,9		66,13	43,9	43,4			0,9	
330515	São José do Vale do Rio Preto/RJ	94,5	100,0	0,0	67,9	2,1	0,1	0,1			51,4		17,4	0,1	
354990	São José dos Campos/SP	99,7	100,0	65,2	2.853,4	0,4	1,0	0,9	64,87	23,7	20,6	15,0	6,3	1,0	388,7
354995	São Lourenço da Serra/SP	100,0	100,0	0,0	435,3	1,6	0,6		529,27	87,1	44,4			0,5	
355000	São Luís do Paraitinga/SP	95,8	100,0	0,0	1.329,1	1,0	1,1		23,27	21,8	20,7			0,7	
320490	São Mateus/ES	88,9	100,0	100,0	2.526,5	0,3	0,7				15,6			0,7	
316380	São Miguel do Anta/MG	66,8	100,0	0,0			0,8	0,6				233,3	8,0	0,7	
355030	São Paulo/SP	100,0	100,0	100,0	3.352,0	0,3	0,9	0,9	162,18	80,3	76,3	4,8	0,0	0,9	174,6
316390	São Pedro da União/MG	75,4	100,0	0,0	1.370,0	1,8	2,1	1,4			83,3	6,7	7,2	1,6	51,7
355050	São Pedro do Turvo/SP	82,6	100,0	0,0	306,7	2,3	0,6	0,5	152,33	76,5	54,6	50,0	0,0	0,5	
355040	São Pedro/SP	98,8	100,0	0,0	3.993,6	0,3	1,0		20,00	30,0	16,0			0,9	
320495	São Roque do Canaã/ES	69,9	100,0	0,0			0,7	0,5	92,19	30,9		10,0	14,7	0,5	
355060	São Roque/SP	100,0	100,0	0,0	1.669,6	0,5	0,7				56,5			0,6	
355080	São Sebastião da Gramma/SP	100,0	100,0	0,0	809,9	1,0	0,7		109,79	83,5	47,1			0,5	
330530	São Sebastião do Alto/RJ	70,8	100,0	0,0		0,0	1,7		0,00			3,5		1,3	

TABELA In02 - INDICADORES SOBRE COLETA DE RESÍDUOS SÓLIDOS DOMICILIARES E PÚBLICOS

ANO DE  
REFERÊNCIA  
**2010**

Município	Tx. cobertura de coleta RDO relativo a Pop. Total	Tx. cobertura de coleta RDO relativo a Pop. Urbana	Tx de terceirização da coleta	Produtividade média de coletores e motoristas	Tx de motoristas e coletores por habitante urbano	Massa (RDO + RPU) coletada per capita (habitante urbano)	Massa RDO coletada per capita (hab. atendido)	Custo unitário da coleta	Incidência do custo da coleta no custo total do manejo	Incidência de emprego da coleta no total de empregados no manejo	Tx de RCD colet. Pref. sobre (RDO + RPU)	Tx de RPU sobre RDO	Massa[RDO+RPU] col. em rel. à pop. total atendida	Massa RCD em rel. à pop. urbana	
	%	%	%	kg/(empreg.x dia)	empreg./1000hab.	kg/(hab. x dia)	kg/(hab.x dia)	R\$/t	%	%	%	%	%	%	
Código	Nome/UF	I015	I016	I017	I018	I019	I021	I022	I023	I024	I025	I026	I027	I028	I029
<b>Região Sudeste</b>															
316450	São Sebastião do Maranhão/MG	38,0	100,0	0,0	119,8	2,5	0,3	0,1			33,3	66,7	50,0	0,2	
316470	São Sebastião do Paraíso/MG	93,1	100,0				0,3								
316480	São Sebastião do Rio Preto/MG	54,3	100,0	0,0			0,5					58,3		0,5	
355070	São Sebastião/SP	98,8	100,0												
316500	São Tiago/MG	100,0	100,0							16,5					
355100	São Vicente/SP	100,0	100,0	68,0	5.010,4	0,2	1,0	0,7			18,6	39,4	47,1	1,0	
316540	Sapucaí-Mirim/MG	100,0	100,0				1,1				16,0				
316570	Senador Firmino/MG	83,5	100,0	0,0			0,5	0,3	299,86	63,0			6,1	0,4	
316600	Senhora de Oliveira/MG	57,2	100,0	0,0	833,9	0,6	0,4	0,4	175,86	61,4	12,5	441,4	20,0	0,4	
316640	Seringa/MG	89,9	100,0	0,0			0,2							0,2	
316670	Serra dos Aimorés/MG	77,2	96,0	0,0			0,2	0,2				0,6	25,0	0,2	
320500	Serra/ES	99,4	100,0	100,0	1.999,5	0,4	0,7	0,7	94,83	33,4	20,7	0,0	3,6	0,7	0,0
316690	Serrania/MG	87,1	100,0												
316695	Serranópolis de Minas/MG	39,0	100,0							31,4	21,4				
316710	Serro/MG	61,8	100,0	90,9	1.747,0	0,4	0,6	0,5	57,47	43,9	11,9		25,2	0,6	
355170	Sertãozinho/SP	98,8	100,0	100,0	3.766,5	0,2	0,8		60,84	49,5	8,0			0,8	
355180	Sete Barras/SP	87,5	100,0				1,4			35,1	35,7				
316720	Sete Lagoas/MG	100,0	100,0	100,0	5.283,2	0,2	1,0	0,5	44,16	28,0	21,6		96,5	1,0	
316750	Simão Pereira/MG	58,9	100,0				2,0				37,5				
316760	Simonésia/MG	100,0	100,0	100,0	1.096,9	0,9	0,8		93,31	26,3	10,0	0,2		0,3	
355210	Socorro/SP	100,0	100,0	4,7	1.086,6	0,9	0,9	0,6	88,35	47,3	32,4		2,4	0,6	
316780	Soledade de Minas/MG	79,8	100,0	20,0			0,8							0,7	
355220	Sorocaba/SP	11,2	11,4	100,0	2.500,7	0,3	0,8	6,5	95,35	72,9	38,2	15,1	0,7	6,6	51,7
355230	Sud Mennucci/SP	90,6	100,0	100,0	1.543,1	0,6	0,8		168,42	57,3	25,0	62,1		0,8	187,8
355240	Sumaré/SP	100,0	100,0	91,5	3.718,7	0,2	0,8	0,7	66,10	82,7	47,1		13,1	0,7	
355255	Suzanópolis/SP	82,7	100,0	0,0	159,7	2,2	0,3		404,16	34,5	23,8			0,2	
355250	Suzano/SP	98,5	100,0	100,0	4.739,1	0,2	1,0		64,85	78,5	20,6			0,9	
355260	Tabapuã/SP	84,9	91,7	10,2			0,8	0,7	127,00	69,5		226,2	29,9	0,9	
355270	Tabatinga/SP	100,0	100,0	0,0	736,1	0,5	0,3		89,01	80,0	50,0			0,3	
355280	Taboão da Serra/SP	100,0	100,0	100,0	6.466,8	0,3	1,9	1,1	33,69	40,4	33,3	65,9	75,0	1,9	
316800	Taiobeiras/MG	81,0	100,0	3,1	599,3	1,5	0,8	0,7	191,71	100,0	47,4	24,2	4,7	0,8	81,0
355320	Taiúva/SP	0,0	0,0												
355330	Tambaú/SP	93,3	100,0	5,8	1.363,6	0,6	0,7	0,7	54,38	65,2	29,0	14,5	0,3	0,7	307,4
316820	Tapiraí/MG	100,0	100,0	0,0			0,4	0,3				1,2	0,6	0,3	
355350	Tapiraí/SP	90,2	100,0	0,0			0,7							0,6	
355370	Taquaritinga/SP	95,7	100,0	0,0	2.396,2	0,5	1,0	0,9	33,22	65,1	55,8		11,1	1,0	
355380	Taquarituba/SP	94,1	100,0	2,7	961,1	0,6	0,5	0,5	116,04	49,3	32,4	36,4	7,2	0,5	171,1
355400	Tatui/SP	95,2	100,0	100,0	1.621,7	0,5	0,7		103,32		28,3	7,0		0,7	30,3
355410	Taubaté/SP	100,0	100,0	52,3	1.622,5	0,5	0,7		156,57	31,2	24,0	71,3		0,7	668,2

TABELA In02 - INDICADORES SOBRE COLETA DE RESÍDUOS SÓLIDOS DOMICILIARES E PÚBLICOS

ANO DE  
REFERÊNCIA  
**2010**

Município	Tx. cobertura de coleta RDO relativo a Pop. Total	Tx. cobertura de coleta RDO relativo a Pop. Urbana	Tx de terceirização da coleta	Produtividade média de coletores e motoristas	Tx de motoristas e coletores por habitante urbano	Massa (RDO + RPU) coletada per capita (habitante urbano)	Massa RDO coletada per capita (hab. atendido)	Custo unitário da coleta	Incidência do custo da coleta no custo total do manejo	Incidência de emprego da coleta no total de empregados no manejo	Tx de RCD colet. Pref. sobre (RDO + RPU)	Tx de RPU sobre RDO	Massa[RDO+RPU] col. em rel. à pop. total atendida	Massa RCD em rel. à pop. urbana		
	Código	Nome/UF	%	%	%	kg/(empreg.x dia)	empreg./1000hab.	kg/(hab. x dia)	kg/(hab.x dia)	R\$/t	%	%	%	%	%	
<b>Região Sudeste</b>																
I015																
I016																
I017																
I018																
I019																
I021																
I022																
I023																
I024																
I025																
I026																
I027																
I028																
I029																
316850	Teixeiras/MG		83,5	100,0										0,0		
355430	Teodoro Sampaio/SP		81,2	100,0	0,0	768,6	1,7	1,1	0,8	48,50	42,0	38,7	31,5	1,1		
316860	Teófilo Otoni/MG		88,3	100,0	57,3	3.159,7	0,5	1,3	0,7			30,6	74,6	1,2		
355440	Terra Roxa/SP		98,2	100,0	0,0	1.405,8	0,6	0,7	0,5	38,64	27,7	20,0	27,3	0,7		
316900	Tocantins/MG		82,5	100,0	0,0	2.508,0	0,2	0,5		41,52	100,0	11,5		0,5		
355465	Torre de Pedra/SP		100,0	100,0	0,0	306,7	2,0	0,5		95,62		36,3	37,5	33,3	0,4	
355475	Trabiju/SP		100,0	100,0												
355480	Tremembé/SP		100,0	100,0	0,0	2.174,4	0,3	0,6	0,5			9,9	3,4	0,6		
316930	Três Corações/MG		90,8	100,0	10,7	2.118,7	0,3	0,5				19,6	9,4	0,5		
355490	Três Fronteiras/SP		100,0	100,0				1,1				33,3				
316935	Três Marias/MG		100,0	100,0	0,0	948,9	0,5	0,4	0,1			10,7	224,5	421,1	0,3	596,1
316950	Tumiritinga/MG		0,1	0,1	0,0			0,2	131,5	0,00			234,4	33,3	175,3	
355500	Tupã/SP		100,0	100,0	66,7	1.122,1	0,7	0,7	0,6	62,87	33,0	37,6	0,0	0,6		
355520	Turiúba/SP		100,0	100,0	0,0	300,3	3,2	0,8		244,57		97,8	38,5	127,7	0,7	
317000	Ubai/MG		69,2	100,0								47,9				
317010	Uberaba/MG		99,6	100,0	98,3	3.273,6	0,3	0,8	0,7	64,27	22,8	20,0		2,3	0,7	
317020	Uberlândia/MG		98,6	100,0	100,0	2.063,9	0,4	0,8		73,29	25,2	17,5	144,9	0,8	710,9	
355550	Ubirajara/SP		81,9	100,0								100,0				
317043	União de Minas/MG		61,7	100,0	0,0			0,0	0,0	1.864,96	37,3		47,6	5,0	0,0	4,4
355580	Urânia/SP		100,0	100,0	0,0	1.160,8	0,8	0,8	0,7	35,41	23,0	22,2	0,2	0,0	0,7	
355590	Uru/SP		100,0	100,0	0,0	153,4	3,7	0,5	0,3	830,16	49,6	26,7	18,8	60,0	0,4	
317047	Uruana de Minas/MG		61,8	100,0	0,0	268,4	1,1	0,3	0,2	0,00	0,0	18,2	23,8	40,0	0,2	
317052	Uruçuia/MG		45,3	100,0	71,4	348,9	1,6	0,5	0,4	65,93	39,9	23,8		40,0	0,5	
355600	Urupês/SP		88,9	100,0	0,0	984,0	0,5	0,5		173,15	100,0	60,0		0,5		
330610	Valença/RJ		98,7	100,0	100,0		0,0	0,6		26,34	97,9		73,1	0,5	224,9	
355620	Valinhos/SP		100,0	100,0	100,0	3.511,6	0,3	1,0		275,08	67,3	10,8		1,0		
355630	Valparaíso/SP		100,0	100,0			0,8					80,0				
320503	Vargem Alta/ES		100,0	100,0			1,5				46,9	31,3				
317060	Vargem Bonita/MG		75,9	100,0												
355640	Vargem Grande do Sul/SP		94,9	100,0	0,0	4.044,7	0,2	0,6	0,6			13,0		0,5	0,6	
355645	Vargem Grande Paulista/SP		100,0	100,0	97,5			0,8	0,7				2,6	0,8		
317070	Varginha/MG		100,0	100,0	94,6	1.734,8	0,4	0,7	0,6	30,81	54,7	26,9	5,7	0,6		
317075	Varjão de Minas/MG		100,0	100,0	0,0	1.329,1	0,6	0,7				6,7		0,6		
330615	Varre-Sai/RJ		61,1	100,0												
317080	Várzea da Palma/MG		100,0	100,0	0,0			0,0						0,0		
330620	Vassouras/RJ		98,8	100,0	44,5			1,9	1,2	38,70	62,5		12,3	1,3		
317100	Vazante/MG		90,8	100,0												
320506	Venda Nova do Imigrante/ES		82,2	100,0	1,6			0,6	0,6				0,0	0,6		
317115	Vermelho Novo/MG		52,7	100,0			2,2					23,5				



TABELA In02 - INDICADORES SOBRE COLETA DE RESÍDUOS SÓLIDOS DOMICILIARES E PÚBLICOS

ANO DE  
REFERÊNCIA  
**2010**

Município	Tx. cobertura de coleta RDO relativo a Pop. Total	Tx. cobertura de coleta RDO relativo a Pop. Urbana	Tx de terceirização da coleta	Produtividade média de coletores e motoristas	Tx de motoristas e coletores por habitante urbano	Massa (RDO + RPU) coletada per capita (habitante urbano)	Massa RDO coletada per capita (hab. atendido)	Custo unitário da coleta	Incidência do custo da coleta no custo total do manejo	Incidência de emprega da coleta no total de empregados no manejo	Tx de RCD colet. Pref. sobre (RDO + RPU)	Tx de RPU sobre RDO	Massa[RDO+RPU] col. em rel. à pop. total atendida	Massa RCD em rel. à pop. urbana
	%	%	%	kg/(empreg.x dia)	empreg./1000hab.	kg/(hab. x dia)	kg/(hab.x dia)	R\$/t	%	%	%	%	%	%
Código Nome/UF	I015	I016	I017	I018	I019	I021	I022	I023	I024	I025	I026	I027	I028	I029
<b>Região Sudeste</b>														
317120 Vespasiano/MG	100,0	100,0	0,0	1.399,4	0,5	0,6				25,0				0,6
320510 Viana/ES	93,8	100,0	100,0			0,6	0,6	282,60				2,3		0,6
317130 Viçosa/MG	96,6	100,0	13,8	1.150,2	0,7	0,9		57,25	36,8	33,8				0,8
320515 Vila Pavão/ES	51,9	100,0	0,0	2.811,5	1,0	2,4		16,52	30,0	15,8	11,4			1,6
355670 Vinhedo/SP	100,0	100,0	100,0	1.258,4	0,8	0,9		101,21	40,4	34,5	70,3			0,8
355680 Viradouro/SP	100,0	100,0	89,6	941,3	0,8	0,6		69,43	53,1	26,0				0,6
317170 Virgínia/MG	44,8	98,3	0,0	756,1	0,8	0,5	0,5	215,49	28,0	9,1	63,4	10,9		0,5
317190 Virgolândia/MG	60,1	100,0	0,0	319,5	0,3	0,1	0,1			6,7	200,0	25,0		0,1
317200 Visconde do Rio Branco/MG	100,0	100,0	2,6	1.996,8	0,4	0,7	0,5	153,29	40,3	9,5		6,9		0,6
355695 Vitória Brasil/SP	100,0	100,0	0,0	159,7	2,1	0,3		400,00	58,1	27,3	66,7			0,2
320530 Vitória/ES	100,0	100,0	100,0	1.768,3	0,7	1,0		180,41	30,1	21,5	59,8			1,0
330630 Volta Redonda/RJ	100,0	100,0				0,4			16,0	16,2				
355700 Votorantim/SP	100,0	100,0	2,5	1.619,0	0,5	0,7	0,7	97,79	64,7	72,0		4,9		0,7
355710 Votuporanga/SP	100,0	100,0												
355715 Zacarias/SP	78,6	100,0							28,4					

TABELA In03  
INDICADORES SOBRE COLETA SELETIVA E TRIAGEM

TABELA In03 - INDICADORES SOBRE COLETA SELETIVA E TRIAGEM

ANO DE  
REFERÊNCIA  
**2010**

Município	Taxa de recuperação de recicláveis em relação à quantidade de RDO e RPU	Massa recuperada per capita	Relação entre quantidades da coleta seletiva e RDO	Incid. de papel/papelão sobre total mat. recuperado	Incid. de plásticos sobre total material recuperado	Incid. de metais sobre total material recuperado	Incid. de vidros sobre total material recuperado	Incid. de "outros" sobre total material recuperado	Massa per capita recolhida via coleta seletiva
Código Nome/UF	%	kg/(1000hab.x ano)	%	%	%	%	%	%	kg/(hab.x ano)
Região Sudeste	I031	I032	I053	I034	I035	I038	I039	I040	I054
310050 Açucena/MG		0,5		38,5	23,1	38,5	0,0	0,0	2,7
350010 Adamantina/SP	4,9	13,9	8,2	40,5	32,4	5,4	21,6	0,0	22,5
350020 Adolfo/SP	15,0	29,3							
320010 Afonso Cláudio/ES	2,0	7,6		89,8	10,0	0,3	0,0	0,0	
310070 Água Comprida/MG	0,0	0,0							
350030 Aguai/SP	2,4	3,7	8,1	25,1	45,1	22,2	7,3	0,3	11,7
310080 Aguanil/MG	16,1	12,3		17,3	62,3	2,8	1,0	16,6	12,7
350040 Águas da Prata/SP	4,0	8,9	5,1	20,0	40,0	18,3	18,3	3,3	10,7
350055 Águas de Santa Bárbara/SP									
350060 Águas de São Pedro/SP									
350070 Agudos/SP	29,2	1,1	35,0	40,0	20,0	10,0	10,0	20,0	1,0
310110 Aimorés/MG	0,6	1,8		61,4	27,0	7,4	1,4	2,8	
310160 Alfenas/MG	0,0	0,0							
310180 Alpercata/MG									
350090 Altair/SP		28,5		23,3	29,1	17,4	11,6	18,6	31,7
310200 Alterosa/MG		2,1		38,1	38,1	19,1	4,8	0,0	
350100 Altinópolis/SP									16,6
350110 Alto Alegre/SP	251,3	1.976,5		19,7	18,5	20,3	23,8	17,7	
315350 Alto Jequitibá/MG	0,0	0,0							
320035 Alto Rio Novo/ES									
350115 Alumínio/SP	1,1	7,2		70,4	2,6	22,7	4,3	0,0	
350120 Álvares Florence/SP	5,8	14,4	8,8	39,5	26,3	34,2	0,0	0,0	15,1
350130 Álvares Machado/SP	8,2	13,9	13,5	61,2	16,3	16,3	3,7	2,5	15,8
350150 Alvinlândia/SP	39,8	23,8		40,6	25,6	31,3	0,3	2,2	59,4
310240 Alvorada de Minas/MG									
350160 Americana/SP	4,8	13,2		48,0	26,0	1,0	12,0	13,0	13,2
350170 Américo Brasiliense/SP			0,0						0,0
350190 Amparo/SP	3,1	9,3	3,1	34,5	26,4	32,1	7,0	0,0	9,2
310260 Andradas/MG	10,8	53,2	11,1	38,7	11,3	25,8	21,1	3,2	53,5
350210 Andradina/SP	0,0	0,0	0,0	15,8	21,1	31,6	21,1	10,5	0,0
310280 Andrelândia/MG									
350220 Angatuba/SP	18,1	26,3		50,0	24,0	14,0	12,0	0,0	
330010 Angra dos Reis/RJ									
350230 Anhembí/SP									
350240 Anhumas/SP									
310290 Antônio Carlos/MG									
310310 Antônio Prado de Minas/MG	27,8	28,4	100,0	35,1	17,5	17,5	5,3	24,6	72,2
350260 Aparecida d'Oeste/SP									
350250 Aparecida/SP									14,4

TABELA In03 - INDICADORES SOBRE COLETA SELETIVA E TRIAGEM

ANO DE  
REFERÊNCIA  
**2010**

Município	Taxa de recuperação de recicláveis em relação à quantidade de RDO e RPU	Massa recuperada per capita	Relação entre quantidades da coleta seletiva e RDO	Incid. de papel/papelão sobre total mat. recuperado	Incid. de plásticos sobre total material recuperado	Incid. de metais sobre total material recuperado	Incid. de vidros sobre total material recuperado	Incid. de "outros" sobre total material recuperado	Massa per capita recolhida via coleta seletiva
Código Nome/UF	%	kg/(1000hab.x ano)	%	%	%	%	%	%	kg/(hab.x ano)
Região Sudeste	I031	I032	I053	I034	I035	I038	I039	I040	I054
350270 Apiaí/SP	2,8	7,0		55,9	20,9	9,0	14,2	0,0	
350280 Araçatuba/SP		0,0							
350290 Araçoiaba da Serra/SP	5,5	41,6		33,1	19,1	2,3	4,9	40,6	
320060 Aracruz/ES	1,3	4,2		48,0	36,0	4,0	8,0	4,0	
310340 Araçuaí/MG									
310350 Araguari/MG									
350310 Arandu/SP									
310360 Arantina/MG									
350315 Arapeí/SP									
310375 Araporã/MG									
350320 Araraquara/SP	3,7	9,5		56,2	16,8	10,8	12,2	4,0	17,7
350330 Araras/SP			0,2						0,6
350335 Arco-Íris/SP	1,0	1,6	1,0	11,1	77,8	5,6	5,6	0,0	1,6
310420 Arcos/MG	0,0	0,0							32,2
310445 Aricanduva/MG									
350380 Artur Nogueira/SP									
350390 Arujá/SP	1,6	5,7		48,5	26,2	17,3	7,3	0,7	5,7
350400 Assis/SP	10,0	22,2	40,0	52,6	33,7	5,1	5,1	3,5	88,3
350410 Atibaia/SP	9,4	28,7		49,0	38,7	1,6	4,7	5,9	28,7
320070 Atilio Vivacqua/ES									
350440 Avanhandava/SP									
350460 Bady Bassitt/SP									
320080 Baixo Guandu/ES	0,9	2,9		46,2	30,8	23,1	0,0	0,0	
350470 Balbinos/SP									
350500 Barão de Antonina/SP		31,4		33,3	16,7	13,3	1,0	35,7	41,8
310540 Barão de Cocais/MG									
310560 Barbacena/MG	0,0	0,0							
350520 Bariú/SP	0,0	0,0							
350530 Barra Bonita/SP	1,3	2,8		15,6	12,5	24,0	14,6	33,3	
350535 Barra do Chapéu/SP									
310570 Barra Longa/MG	0,0	0,0							
330040 Barra Mansa/RJ	2,3	4,7		76,0	16,4	3,4	2,2	2,0	
350550 Barretos/SP		3,9		57,2	27,3	9,5	5,2	0,8	4,9
310590 Barroso/MG	6,0	15,0		24,6	14,0	49,1	8,8	3,5	
350570 Barueri/SP	2,0	8,1		38,8	30,6	8,2	4,1	18,4	9,9
350580 Bastos/SP	0,0	0,0							
350590 Batatais/SP									
350600 Bauru/SP	1,1	2,9		60,7	15,1	6,9	17,1	0,2	4,4
350610 Bebedouro/SP									

TABELA In03 - INDICADORES SOBRE COLETA SELETIVA E TRIAGEM

ANO DE  
REFERÊNCIA  
**2010**

Município	Taxa de recuperação de recicláveis em relação à quantidade de RDO e RPU	Massa recuperada per capita	Relação entre quantidades da coleta seletiva e RDO	Incid. de papel/papelão sobre total mat. recuperado	Incid. de plásticos sobre total material recuperado	Incid. de metais sobre total material recuperado	Incid. de vidros sobre total material recuperado	Incid. de "outros" sobre total material recuperado	Massa per capita recolhida via coleta seletiva
Código Nome/UF	%	kg/(1000hab.x ano)	%	%	%	%	%	%	kg/(hab.x ano)
Região Sudeste	I031	I032	I053	I034	I035	I038	I039	I040	I054
310610 Belmiro Braga/MG									
310620 Belo Horizonte/MG			1,5						4,0
310640 Belo Vale/MG	60,0	118,4		15,0	14,1	19,6	13,3	38,0	197,2
350620 Bento de Abreu/SP									
310650 Berilo/MG	6,4	5,8		31,1	15,6	44,4	8,9	0,0	
310660 Bertópolis/MG	0,0	0,0							
310670 Betim/MG	1,8	3,5		53,5	27,8	4,3	2,8	11,7	4,2
310690 Bicas/MG	0,0	0,0							
350640 Bilac/SP									
350650 Birigui/SP									
350670 Boa Esperança do Sul/SP									
350680 Bocaina/SP	12,9	38,4	13,3	3,0	54,0	35,0	8,0	0,0	38,3
350690 Bofete/SP	0,9	11,7		16,7	83,3	0,0	0,0	0,0	
350700 Boituva/SP	7,1	22,7	8,6	27,2	20,6	32,3	8,2	11,8	23,4
330060 Bom Jesus do Itabapoana/RJ									
320110 Bom Jesus do Norte/ES									
350715 Bom Sucesso de Itararé/SP									
310810 Bonfim/MG	66,7	60,0		45,0	20,0	20,0	10,0	5,0	
310825 Bonito de Minas/MG	0,0	0,0							
350730 Boracéia/SP	11,6	28,7	15,6	31,8	27,3	22,7	18,2	0,0	31,3
310840 Botelhos/MG	24,7	75,7		41,9	27,9	16,3	14,0	0,0	84,4
350750 Botucatu/SP	2,1	5,5	2,1	48,4	39,6	5,9	6,0	0,0	5,5
310890 Brasópolis/MG	50,0	208,2		33,3	44,4	15,6	4,4	2,2	
350770 Braúna/SP	1,6	13,2		24,1	36,2	17,2	15,5	6,9	14,3
350780 Brodowski/SP									
350790 Brotas/SP		46,2		58,0	11,2	18,6	9,5	2,7	51,6
310900 Brumadinho/MG		18,3		15,2	18,9	13,3	40,0	12,6	21,8
310910 Bueno Brandão/MG									
310925 Bugre/MG									
350800 Buri/SP	1,3	1,9	1,5	31,0	34,5	27,6	6,9	0,0	2,1
350810 Buritama/SP									
310940 Buritizeiro/MG									
330070 Cabo Frio/RJ	0,0	0,0							
350840 Cabreúva/SP	0,0	0,0							
350850 Caçapava/SP									
310960 Cachoeira da Prata/MG									
310970 Cachoeira de Minas/MG	9,1	24,5	23,1	83,2	9,3	0,6	6,9	0,0	42,4
350870 Caconde/SP									
311000 Caeté/MG	0,9	1,8	2,4	72,6	17,9	9,5	0,0	0,0	3,6

TABELA In03 - INDICADORES SOBRE COLETA SELETIVA E TRIAGEM

ANO DE  
REFERÊNCIA  
**2010**

Município	Taxa de recuperação de recicláveis em relação à quantidade de RDO e RPU	Massa recuperada per capita	Relação entre quantidades da coleta seletiva e RDO	Incid. de papel/papelão sobre total mat. recuperado	Incid. de plásticos sobre total material recuperado	Incid. de metais sobre total material recuperado	Incid. de vidros sobre total material recuperado	Incid. de "outros" sobre total material recuperado	Massa per capita recolhida via coleta seletiva
Código Nome/UF	%	kg/(1000hab.x ano)	%	%	%	%	%	%	kg/(hab.x ano)
Região Sudeste	I031	I032	I053	I034	I035	I038	I039	I040	I054
350880 Cafelândia/SP									
311010 Caiana/MG	0,0	0,2		33,3	16,7	16,7	16,7	16,7	
350900 Caieiras/SP									
350920 Cajamar/SP									
350925 Cajati/SP	6,4	17,1	6,4	67,8	15,8	5,7	2,4	8,3	17,0
350930 Cajobi/SP									602,2
350940 Cajuru/SP									
311060 Cambuí/MG	11,2	44,7							
350950 Campinas/SP	1,3	5,1		0,0	0,0	0,0	0,0	100,0	6,3
311120 Campo Belo/MG	0,5	0,7	0,5	29,0	30,0	3,2	0,0	37,9	0,6
311140 Campo Florido/MG									
350960 Campo Limpo Paulista/SP		8,1		40,0	33,3	16,7	4,0	6,0	11,3
350970 Campos do Jordão/SP									
330100 Campos dos Goytacazes/RJ	0,6	1,7							
311190 Cana Verde/MG									
311200 Candeias/MG		8.095,3		25,6	64,1	0,0	5,6	4,7	
351000 Cândido Mota/SP									
330110 Cantagalo/RJ		17.344,2							
351020 Capão Bonito/SP	3,4	7,9	3,5	53,3	24,0	1,7	16,0	5,0	8,2
311210 Caparaó/MG									
351030 Capela do Alto/SP	5,3	10,7		38,5	34,0	14,1	5,0	8,4	
311250 Capim Branco/MG		0,0							
311260 Capinópolis/MG									
311265 Capitão Andrade/MG	16,6	25,6		38,3	35,0	9,8	1,6	15,3	
351040 Capivari/SP	0,0	0,0	2,0						4,3
311290 Caputira/MG									
311300 Carai/MG	0,0	0,0							
330093 Carapebus/RJ									
351060 Carapicuíba/SP									
311350 Carbonita/MG		0,7		8,3	2,1	25,0	22,9	41,7	
330115 Cardoso Moreira/RJ	0,0	0,0							
351070 Cardoso/SP									
320130 Cariacica/ES									
311370 Carlos Chagas/MG	5,8	14,8	8,2	50,0	25,0	12,5	12,5	0,0	18,5
311390 Carmo da Cachoeira/MG	9,4	29,1		27,2	48,3	18,8	5,8	0,0	
311410 Carmo de Minas/MG	9,0	15,3		15,4	61,5	15,4	7,7	0,0	
311440 Carmo do Rio Claro/MG									
311450 Carmópolis de Minas/MG									
311455 Carneirinho/MG	0,0	0,0							

TABELA In03 - INDICADORES SOBRE COLETA SELETIVA E TRIAGEM

ANO DE  
REFERÊNCIA  
**2010**

Município	Taxa de recuperação de recicláveis em relação à quantidade de RDO e RPU	Massa recuperada per capita	Relação entre quantidades da coleta seletiva e RDO	Incid. de papel/papelão sobre total mat. recuperado	Incid. de plásticos sobre total material recuperado	Incid. de metais sobre total material recuperado	Incid. de vidros sobre total material recuperado	Incid. de "outros" sobre total material recuperado	Massa per capita recolhida via coleta seletiva
Código Nome/UF	%	kg/(1000hab.x ano)	%	%	%	%	%	%	kg/(hab.x ano)
Região Sudeste	I031	I032	I053	I034	I035	I038	I039	I040	I054
311460 Carrancas/MG									
311470 Carvalhópolis/MG	7,8	13,7							
351080 Casa Branca/SP									
330130 Casimiro de Abreu/RJ									
351090 Cássia dos Coqueiros/SP	0,0	0,0							
320140 Castelo/ES		17,5		68,0	21,0	7,9	3,2	0,0	
351100 Castilho/SP	0,3	0,7							
351110 Catanduva/SP	1,3	5,3		83,9	11,3	2,2	2,6	0,0	
311535 Catas Altas/MG		114,4		41,2	39,2	6,2	7,2	6,2	
351120 Catiguá/SP	0,0	0,0							
311547 Catuti/MG									
351130 Cedral/SP									
351140 Cerqueira César/SP									
351150 Cerquilho/SP			11,2						31,9
351160 Cesário Lange/SP									
351170 Charqueada/SP	19,7	29,2	21,2						31,4
311630 Cipotânea/MG									
311660 Cláudio/MG	0,0	0,0							
351190 Clementina/SP		3.786,8		56,5	32,9	8,6	0,0	2,0	
320150 Colatina/ES	0,0	0,0							0,0
351200 Colina/SP		0,0							12,3
330095 Comendador Levy Gasparian/RJ									
311520 Conceição da Barra de Minas/MG	7,3	9,8		37,0	41,0	0,0	8,4	13,6	
320160 Conceição da Barra/ES									
311740 Conceição de Ipanema/MG									
311770 Conceição do Rio Verde/MG									
311790 Congonhal/MG									
311830 Conselheiro Lafaiete/MG	2,7	9,2	2,8	52,6	29,2	17,5	0,6	0,0	9,2
311840 Conselheiro Pena/MG									
311850 Consolação/MG									
311860 Contagem/MG	0,8	2,2	0,8	83,6	12,2	4,2	0,0	0,1	2,2
311870 Coqueiral/MG									
351240 Cordeirópolis/SP	68,3	625,4	68,7	53,4	14,0	18,6	14,0	0,0	625,3
311890 Cordisburgo/MG									
311900 Cordislândia/MG	0,0	0,0							
311910 Corinto/MG									
351250 Coroados/SP									
311930 Coromandel/MG									
311940 Coronel Fabriciano/MG	1,0	4,9	2,8	40,0	20,0	0,0	40,0	0,0	4,8

TABELA In03 - INDICADORES SOBRE COLETA SELETIVA E TRIAGEM

ANO DE  
REFERÊNCIA  
**2010**

Município	Taxa de recuperação de recicláveis em relação à quantidade de RDO e RPU	Massa recuperada per capita	Relação entre quantidades da coleta seletiva e RDO	Incid. de papel/papelão sobre total mat. recuperado	Incid. de plásticos sobre total material recuperado	Incid. de metais sobre total material recuperado	Incid. de vidros sobre total material recuperado	Incid. de "outros" sobre total material recuperado	Massa per capita recolhida via coleta seletiva
Código Nome/UF	%	kg/(1000hab.x ano)	%	%	%	%	%	%	kg/(hab.x ano)
Região Sudeste	I031	I032	I053	I034	I035	I038	I039	I040	I054
351260 Coronel Macedo/SP		15,5		16,7	16,7	25,0	8,3	33,3	170,7
351270 Corumbataí/SP	14,0	40,1	20,0	53,6	17,9	1,2	7,1	20,2	57,3
351320 Cristais Paulista/SP									
312030 Cristália/MG	21,3	5,6		35,3	17,7	29,4	5,9	11,8	
312050 Cristina/MG	11,4	17,8	12,1	33,0	16,0	18,9	15,1	17,0	17,8
351330 Cruzália/SP	0,0	0,0	0,0						0,0
351340 Cruzeiro/SP	0,0	0,0	0,1						0,1
351350 Cubatão/SP	1,2	3,7	1,4	72,7	25,1	2,2	0,1	0,0	3,7
312090 Curvelo/MG	2,0	1,9		79,4	16,3	3,9	0,4	0,0	2,0
312125 Delta/MG									
351370 Descalvado/SP									
312140 Desterro de Entre Rios/MG	0,0	0,0							
351380 Diadema/SP	0,7	2,1		36,0	20,0	16,0	8,1	20,0	2,1
312180 Dionísio/MG	28,7	55,3		10,9	12,1	27,3	27,0	22,7	
351385 Dirce Reis/SP		0,0							28,1
312200 Divino/MG	0,0	0,0							
351390 Divinolândia/SP									
312230 Divinópolis/MG		3,8		37,5	37,5	12,5	12,5	0,0	
312240 Divisa Nova/MG									22,3
351400 Dobrada/SP									
312270 Dom Silvério/MG	19,1	31,8		23,3	62,0	7,8	7,0	0,0	
320190 Domingos Martins/ES	0,0	0,0	0,0						0,0
312290 Dona Eusébia/MG									
312310 Dores de Guanhães/MG	27,5	31,8		24,7	31,1	15,9	17,7	10,7	
312340 Doresópolis/MG	0,0	0,0							
351440 Dracena/SP	2,0	5,0	3,1	38,0	46,0	4,5	6,0	5,5	6,5
330170 Duque de Caxias/RJ	22,3	86,9		44,9	9,7	6,5	3,2	35,7	
351490 Elias Fausto/SP									
312360 Elói Mendes/MG	6,4	16,4	9,6	34,1	60,3	5,6	0,0	0,0	24,3
351495 Embaúba/SP									
351500 Embu/SP	1,4	3,7	2,4	57,2	22,4	11,0	6,5	3,0	6,0
351515 Engenheiro Coelho/SP		0,0							
312380 Engenheiro Navarro/MG									
330180 Engenheiro Paulo de Frontin/RJ	0,0	0,0							
312385 Entre Folhas/MG									
312440 Espírito Santo do Dourado/MG									
351518 Espírito Santo do Pinhal/SP	5,4	14,0	98,9	46,2	8,1	18,3	17,3	10,2	239,5
351519 Espírito Santo do Turvo/SP	12,5	16,5		20,0	20,0	30,0	30,0	0,0	33,0
351530 Estrela do Norte/SP									



TABELA In03 - INDICADORES SOBRE COLETA SELETIVA E TRIAGEM

ANO DE  
REFERÊNCIA  
**2010**

Município	Taxa de recuperação de recicláveis em relação à quantidade de RDO e RPU	Massa recuperada per capita	Relação entre quantidades da coleta seletiva e RDO	Incid. de papel/papelão sobre total mat. recuperado	Incid. de plásticos sobre total material recuperado	Incid. de metais sobre total material recuperado	Incid. de vidros sobre total material recuperado	Incid. de "outros" sobre total material recuperado	Massa per capita recolhida via coleta seletiva
Código Nome/UF	%	kg/(1000hab.x ano)	%	%	%	%	%	%	kg/(hab.x ano)
Região Sudeste	I031	I032	I053	I034	I035	I038	I039	I040	I054
351520 Estrela d'Oeste/SP									
312510 Extrema/MG	3,4	11,5		52,7	27,7	9,0	4,0	6,7	19,2
312520 Fama/MG									
312530 Faria Lemos/MG	17,0	30,9	19,5	34,7	27,8	20,8	16,7	0,0	30,8
351540 Fartura/SP									
351560 Fernando Prestes/SP									
351565 Fernão/SP									
351570 Ferraz de Vasconcelos/SP		3,0		20,8	41,7	20,8	16,7	0,0	2,9
351590 Floreal/SP	0,8	2,6		49,2	28,6	14,3	7,9	0,0	3,2
312600 Florestal/MG	71,4	190,8							
351600 Flórida Paulista/SP									0,7
312610 Formiga/MG		9,9		56,0	17,3	12,0	6,3	8,5	16,3
312630 Fortaleza de Minas/MG	28,2	50,0		28,2	53,4	4,1	4,0	10,3	49,9
312640 Fortuna de Minas/MG									
351620 Franca/SP	3,2	7,0	3,4	45,9	14,4	10,1	15,3	14,4	7,3
312650 Francisco Badaró/MG									
312660 Francisco Dumont/MG									
312705 Fronteira dos Vales/MG									
312710 Frutal/MG									
351650 Gabriel Monteiro/SP	8,8	33,9	15,1	35,1	28,5	27,5	1,6	7,3	37,2
351660 Gália/SP	10,2	19,7	10,5	58,7	27,5	9,7	4,1	0,0	20,1
312733 Gameleiras/MG	0,0	0,0							
351670 Garça/SP	3,5	7,3		19,9	36,4	19,9	23,8	0,0	
351680 Gastão Vidigal/SP									
351690 General Salgado/SP	5,8	20,4		48,7	16,2	24,3	5,4	5,4	22,0
351700 Getulina/SP									
312735 Glaucilândia/MG	0,0	0,0							
351710 Glicério/SP									
312750 Gonzaga/MG	10,1	15,9		31,0	43,1	5,5	20,5	0,0	
312760 Gouveia/MG	0,0	0,0							
312770 Governador Valadares/MG			2,7						6,2
312780 Grão Mogol/MG									
320230 Guaçuí/ES									
351720 Guaiçara/SP									
351730 Guaimbê/SP	0,0	0,0							
312800 Guanhães/MG	0,0	0,0							
351750 Guapiaçu/SP	0,0	0,0							
351760 Guapira/SP	0,5	0,2		20,0	20,0	20,0	20,0	20,0	0,2
351780 Guaraçai/SP	78,6	8,9		44,5	38,7	9,9	7,0	0,0	11,2

TABELA In03 - INDICADORES SOBRE COLETA SELETIVA E TRIAGEM

ANO DE  
REFERÊNCIA  
**2010**

Município	Taxa de recuperação de recicláveis em relação à quantidade de RDO e RPU	Massa recuperada per capita	Relação entre quantidades da coleta seletiva e RDO	Incid. de papel/papelão sobre total mat. recuperado	Incid. de plásticos sobre total material recuperado	Incid. de metais sobre total material recuperado	Incid. de vidros sobre total material recuperado	Incid. de "outros" sobre total material recuperado	Massa per capita recolhida via coleta seletiva
Código Nome/UF	%	kg/(1000hab.x ano)	%	%	%	%	%	%	kg/(hab.x ano)
Região Sudeste	I031	I032	I053	I034	I035	I038	I039	I040	I054
312820 Guaraciaba/MG									
312840 Guarani/MG	18,0	19,8		27,8	45,5	7,3	8,5	11,0	71,5
312850 Guarará/MG									
351820 Guararapes/SP									
351830 Guararema/SP	0,1	0,3	0,2	0,0	100,0	0,0	0,0	0,0	0,3
351840 Guaratinguetá/SP		7,8		78,6	15,7	3,0	1,2	1,5	10,3
351860 Guariba/SP	14,5	25,8	17,5						31,0
351870 Guarujá/SP	2,2	9,3		30,0	35,0	20,0	10,0	5,0	
351880 Guarulhos/SP	1,0	2,7		63,5	19,8	8,1	4,4	4,2	3,1
351885 Guataparã/SP	0,0	0,0							
312880 Guidoalva/MG	49,5	718,2	109,0	19,4	15,4	6,9	5,9	52,4	1.452,2
351890 Guzolândia/SP									
351900 Herculândia/SP	0,0	0,0							
351907 Hortolândia/SP	0,0	0,0		37,5	25,0	18,8	12,5	6,3	
351910 Iacanga/SP	8,8	17,3	9,3	39,7	29,8	0,7	9,9	19,9	18,4
312950 Ibiá/MG	0,0	0,0	23,6						66,1
351940 Ibirá/SP									
312970 Ibiraci/MG		0,0							
312980 Ibititê/MG			0,1						0,1
351960 Ibitinga/SP	4,5	17,1		41,3	41,3	16,0	1,4	0,0	
351970 Ibiúna/SP									
320260 Iconha/ES									
352000 Igarapu do Tietê/SP									
352010 Igarapava/SP	0,6	1,1	0,6	53,3	20,0	3,3	3,3	20,0	1,1
313010 Igarapé/MG	2,5	3,9	2,5	55,9	26,6	4,0	0,0	13,5	3,8
330187 Iguaba Grande/RJ									
313040 Ijaci/MG									
352044 Ilha Solteira/SP									
352040 Ilhabela/SP	0,4	2,1	16,4	64,2	15,2	13,5	7,1	0,0	46,4
313050 Ilicinea/MG	2,3	11,4	100,0	35,2	54,6	10,1	0,0	0,0	502,4
352050 Indaiatuba/SP	0,7	2,0		60,7	24,0	4,3	6,4	4,7	2,8
313080 Ingai/MG									
313110 Inimutaba/MG									
352080 Inúbia Paulista/SP	38,5	0,3	108,3	50,0	40,0	10,0	0,0	0,0	0,8
313115 Ipaba/MG									
313120 Ipanema/MG	4,0	16,2		34,5	57,7	7,8	0,0	0,0	
313130 Ipatinga/MG	0,1	0,7							0,7
352100 Iperó/SP									
352110 Ipeúna/SP									

TABELA In03 - INDICADORES SOBRE COLETA SELETIVA E TRIAGEM

ANO DE  
REFERÊNCIA  
**2010**

Município	Taxa de recuperação de recicláveis em relação à quantidade de RDO e RPU	Massa recuperada per capita	Relação entre quantidades da coleta seletiva e RDO	Incid. de papel/papelão sobre total mat. recuperado	Incid. de plásticos sobre total material recuperado	Incid. de metais sobre total material recuperado	Incid. de vidros sobre total material recuperado	Incid. de "outros" sobre total material recuperado	Massa per capita recolhida via coleta seletiva
Código Nome/UF	%	kg/(1000hab.x ano)	%	%	%	%	%	%	kg/(hab.x ano)
Região Sudeste	I031	I032	I053	I034	I035	I038	I039	I040	I054
352140 Iracemápolis/SP									
352150 Irapuã/SP									
352170 Itaberá/SP									
313170 Itabira/MG	6,7	14,5	6,9	49,7	22,0	4,6	12,7	11,1	14,5
313190 Itabirito/MG									
330190 Itaboraí/RJ									
320270 Itaguaçu/ES									
330200 Itaguaí/RJ									
313220 Itaguara/MG									
352180 Itaí/SP									
313230 Itaipé/MG	0,0	0,0							
352190 Itajobi/SP	0,4	1,2		13,3	16,7	33,3	20,0	16,7	
313240 Itajubá/MG	2,0	4,4		68,1	18,5	1,3	0,0	12,2	4,3
330205 Italva/RJ									
313250 Itamarandiba/MG									
313290 Itamogi/MG									
313300 Itamonte/MG	0,0	0,0							
352210 Itanhaém/SP	0,5	2,2	0,6	72,3	12,2	11,1	3,1	1,4	2,1
313310 Itanhandu/MG	6,0	21,1	33,0	43,7	23,8	17,9	9,9	4,8	97,5
313330 Itaobim/MG									
330210 Itaocara/RJ									
352220 Itapecerica da Serra/SP									52,3
313350 Itapecerica/MG	12,4	21,8	16,7	60,0	13,3	8,3	3,3	15,0	29,0
320280 Itapemirim/ES									
352230 Itapetininga/SP	0,1	0,3	0,1	58,5	34,6	2,1	4,5	0,3	0,3
352240 Itapeva/SP	5,1	11,4		34,7	54,0	5,6	2,5	3,3	11,3
352250 Itapeví/SP									
352260 Itapira/SP	1,6	3,8	1,6	50,0	14,2	20,8	13,3	1,7	3,7
352265 Itapirapuã Paulista/SP	0,0	0,0							
352270 Itápolis/SP	0,0	0,0							
352300 Itapura/SP	7,7	3,2		50,5	31,5	14,4	3,6	0,0	41,3
352310 Itaquaquecetuba/SP									
352320 Itararé/SP	3,0	7,9	3,2						8,1
352330 Itariri/SP	0,0	0,0							
352340 Itatiba/SP	3,2	10,7	4,8	58,0	15,7	15,2	10,0	1,1	15,4
313380 Itáúna/MG	13,3	36,8	26,0	45,0	40,1	6,1	4,7	4,2	70,4
352360 Itirapina/SP		6,5		22,1	15,9	29,1	0,2	32,8	6,5
352390 Ituí/SP	7,4	26,6		56,3	17,7	13,3	7,0	5,7	29,7
313420 Ituiutaba/MG									7,0

TABELA In03 - INDICADORES SOBRE COLETA SELETIVA E TRIAGEM

ANO DE  
REFERÊNCIA  
**2010**

Município	Taxa de recuperação de recicláveis em relação à quantidade de RDO e RPU	Massa recuperada per capita	Relação entre quantidades da coleta seletiva e RDO	Incid. de papel/papelão sobre total mat. recuperado	Incid. de plásticos sobre total material recuperado	Incid. de metais sobre total material recuperado	Incid. de vidros sobre total material recuperado	Incid. de "outros" sobre total material recuperado	Massa per capita recolhida via coleta seletiva
Código Nome/UF	%	kg/(1000hab.x ano)	%	%	%	%	%	%	kg/(hab.x ano)
Região Sudeste	I031	I032	I053	I034	I035	I038	I039	I040	I054
352400 Itupeva/SP	5,6	21,8	8,5	29,4	21,2	23,5	14,1	11,8	25,6
313440 Iturama/MG									
313450 Itutinga/MG	0,0	0,0							
352410 Ituverava/SP		3,8		64,8	14,4	14,4	5,8	0,7	4,1
352420 Jaborandi/SP	2,5	22,4		50,0	20,3	18,1	4,4	7,3	
352430 Jaboticabal/SP	2,5	7,3	4,8	40,2	22,4	23,2	14,2	0,0	9,3
352440 Jacareí/SP									
313470 Jacinto/MG									
313480 Jacui/MG	9,7	35,0		31,9	31,3	16,9	7,5	12,5	152,5
352470 Jaguariúna/SP	5,8	19,8		53,2	24,3	11,2	10,5	0,9	
352480 Jales/SP	5,2	15,8	5,4						16,2
330227 Japeri/RJ									
352510 Jardinópolis/SP	0,0	0,0							
352520 Jarinu/SP		54,3							54,2
352530 Jaú/SP	1,7	5,3	2,2	67,5	15,6	8,6	6,5	2,0	5,3
313540 Jeceaba/MG									
313550 Jequeri/MG	1,1	2,6		26,3	15,8	52,6	5,3	0,0	
320310 Jerônimo Monteiro/ES									
313610 Joanésia/MG	6,1	12,6		73,1	23,1	3,9	0,0	0,0	13,5
313620 João Monlevade/MG	3,2	5,4		50,4	9,1	0,1	26,4	14,1	
320313 João Neiva/ES	0,0	0,0							
352560 João Ramalho/SP									
313655 José Raydan/MG									
313670 Juiz de Fora/MG									
352580 Júlio Mesquita/SP									
352590 Jundiá/SP	7,3	26,0	8,9						31,2
352610 Juquiá/SP	0,0	0,0							
313690 Juruaia/MG	5,4	20,9		50,9	35,0	13,0	1,1	0,0	
313710 Lagamar/MG	21,0	28,7	116,7	61,2	13,6	8,2	2,7	14,3	136,5
313750 Lagoa Formosa/MG	30,0	21,1		16,4	36,0	25,1	6,5	16,0	
313760 Lagoa Santa/MG	4,1	13,7	4,8	65,2	10,7	11,6	10,7	1,8	13,7
313780 Lambari/MG									
352640 Laranjal Paulista/SP	2,9	4,4		60,0	25,0	6,0	5,0	4,0	
352660 Lavrinhas/SP									
313835 Leme do Prado/MG									
352680 Lençóis Paulista/SP		44,0		33,0	21,0	14,0	7,0	25,0	43,9
313860 Lima Duarte/MG									
313862 Limeira do Oeste/MG	0,0	0,0							
352690 Limeira/SP	2,3	5,4		32,1	53,9	7,0	7,0	0,0	7,0

TABELA In03 - INDICADORES SOBRE COLETA SELETIVA E TRIAGEM

ANO DE  
REFERÊNCIA  
**2010**

Município	Taxa de recuperação de recicláveis em relação à quantidade de RDO e RPU	Massa recuperada per capita	Relação entre quantidades da coleta seletiva e RDO	Incid. de papel/papelão sobre total mat. recuperado	Incid. de plásticos sobre total material recuperado	Incid. de metais sobre total material recuperado	Incid. de vidros sobre total material recuperado	Incid. de "outros" sobre total material recuperado	Massa per capita recolhida via coleta seletiva	
Código Nome/UF	%	kg/(1000hab.x ano)	%	%	%	%	%	%	kg/(hab.x ano)	
Região Sudeste	I031	I032	I053	I034	I035	I038	I039	I040	I054	
352700 Lindóia/SP										0,3
320320 Linhares/ES										
352710 Lins/SP	1,8	7,1	4,5	24,0	43,2	17,3	11,5	4,0		11,3
313865 Lontra/MG										
352725 Lourdes/SP										
352740 Lucélia/SP			1,4							0,5
352750 Lucianópolis/SP										
352760 Luís Antônio/SP	0,0	0,0	0,1							1,3
313868 Luislândia/MG	0,0	0,0								
352790 Lutécia/SP										
313880 Luz/MG	2,7	11,5	4,1							11,4
330240 Macaé/RJ										
352800 Macatuba/SP	2,4	18,9	2,4	56,4	20,1	16,1	6,0	1,3		19,0
352810 Macauba/SP		0,0								
330245 Macuco/RJ	0,0	0,0								
352830 Magda/SP		74,7								74,7
352850 Mairiporã/SP	0,0	0,0								
352860 Manduri/SP	43,3	10,0	44,8	44,9	38,5	9,0	7,7	0,0		10,0
313930 Manga/MG										
330260 Mangaratiba/RJ										
313940 Manhuaçu/MG	0,7	2,0								
313960 Mantena/MG										
320330 Mantenópolis/ES	0,0	0,0								
352870 Marabá Paulista/SP	11,4	21,0	13,0	66,7	4,4	22,2	2,2	4,4		21,0
352880 Maracá/SP	2,1	3,1		26,3	10,5	0,0	5,3	57,9		
352885 Marapoama/SP	0,5	0,9		25,0	20,0	20,0	5,0	30,0		3,6
313990 Maria da Fé/MG			0,2							0,4
314000 Mariana/MG	1,7	4,7		92,1	7,9	0,0	0,0	0,0		6,1
330270 Maricá/RJ	0,0	0,0								
320335 Marilândia/ES	19,8	54,9		54,8	41,6	1,6	1,9	0,0		
352900 Marília/SP			0,6							1,6
314020 Maripá de Minas/MG	26,4	35,5	100,0	31,7	49,2	5,8	9,3	4,0		128,9
352920 Martinópolis/SP	10,5	28,3		38,8	31,3	15,4	12,5	2,1		37,2
352930 Matão/SP	1,7	4,2	1,9	60,0	20,5	3,0	0,0	16,6		4,6
314070 Mateus Leme/MG		11,3		60,1	39,9	0,0	0,0	0,0		
314120 Matutina/MG	5,0	18,0								
352940 Mauá/SP	0,3	0,9	0,6	66,1	28,3	4,4	1,2	0,0		1,5
314140 Medina/MG		0,0								
330280 Mendes/RJ			0,1							0,2

TABELA In03 - INDICADORES SOBRE COLETA SELETIVA E TRIAGEM

ANO DE  
REFERÊNCIA  
**2010**

Município	Taxa de recuperação de recicláveis em relação à quantidade de RDO e RPU	Massa recuperada per capita	Relação entre quantidades da coleta seletiva e RDO	Incid. de papel/papelão sobre total mat. recuperado	Incid. de plásticos sobre total material recuperado	Incid. de metais sobre total material recuperado	Incid. de vidros sobre total material recuperado	Incid. de "outros" sobre total material recuperado	Massa per capita recolhida via coleta seletiva
Código Nome/UF	%	kg/(1000hab.x ano)	%	%	%	%	%	%	kg/(hab.x ano)
<b>Região Sudeste</b>	I031	I032	I053	I034	I035	I038	I039	I040	I054
352960 Meridiano/SP	0,7	1,5	1,0	25,0	50,0	12,5	12,5	0,0	1,5
330285 Mesquita/RJ									
352970 Miguelópolis/SP									
314190 Minduri/MG	3,3	2,9							
353000 Mira Estrela/SP	17,2	62,7		40,7	5,1	3,4	10,2	40,7	
330300 Miracema/RJ	7,7	22,9		11,7	46,2	7,4	31,8	3,0	
353010 Mirandópolis/SP									
353030 Mirassol/SP									
353040 Mirassolândia/SP									
353070 Mogi Guaçu/SP									
353060 Moji das Cruzes/SP	0,7	2,6	0,9	64,8	35,2	0,0	0,0	0,0	2,5
353090 Mombuca/SP									
353110 Mongaguá/SP									
314270 Montalvânia/MG	0,0	0,0							
320350 Montanha/ES	72,2	7,7	144,0	38,5	28,9	19,2	9,6	3,9	10,6
353130 Monte Alto/SP									
314290 Monte Azul/MG		805,3		0,1	0,1	0,1	0,0	99,7	805,2
314310 Monte Carmelo/MG									
353160 Monte Castelo/SP									
353180 Monte Mor/SP									
314320 Monte Santo de Minas/MG	8,9	30,5		0,0	0,0	0,0	0,0	100,0	
314340 Monte Sião/MG									
353170 Monteiro Lobato/SP									
314330 Montes Claros/MG			0,0						0,0
314350 Morada Nova de Minas/MG	0,0	0,0							
353190 Morro Agudo/SP	4,4	7,0	4,4	47,0	23,4	14,9	6,6	8,1	7,0
314360 Morro da Garça/MG									
353200 Morungaba/SP		0,0							
353205 Motuca/SP	2,8	7,6		21,9	17,3	37,6	11,0	12,2	7,6
320360 Mucurici/ES		7,7		43,5	21,7	13,0	8,7	13,0	
320380 Muqui/ES									
314390 Muriaé/MG	0,2	0,5	0,4	46,4	44,2	8,9	0,2	0,2	0,4
314410 Muzambinho/MG									
353215 Nantes/SP	43,2	10,7		69,5	23,2	0,4	0,0	7,0	10,6
353220 Narandiba/SP	12,8	34,0		28,4	51,1	17,1	3,4	0,0	34,0
330310 Natividade/RJ		28,4		43,1	38,0	9,9	9,0	0,0	
314450 Nazareno/MG			26,7						31,7
314460 Nepomuceno/MG		0,0							
353260 Nhandeara/SP	0,0	0,0							

TABELA In03 - INDICADORES SOBRE COLETA SELETIVA E TRIAGEM

ANO DE  
REFERÊNCIA  
**2010**

Município	Taxa de recuperação de recicláveis em relação à quantidade de RDO e RPU	Massa recuperada per capita	Relação entre quantidades da coleta seletiva e RDO	Incid. de papel/papelão sobre total mat. recuperado	Incid. de plásticos sobre total material recuperado	Incid. de metais sobre total material recuperado	Incid. de vidros sobre total material recuperado	Incid. de "outros" sobre total material recuperado	Massa per capita recolhida via coleta seletiva
Código Nome/UF	%	kg/(1000hab.x ano)	%	%	%	%	%	%	kg/(hab.x ano)
Região Sudeste	I031	I032	I053	I034	I035	I038	I039	I040	I054
330330 Niterói/RJ	1,6	5,7	1,7	54,6	18,9	4,9	11,5	10,1	5,7
353280 Nova Aliança/SP									
314467 Nova Belém/MG		0,0							
353282 Nova Campina/SP	22,5	42,6	24,1	59,1	36,7	2,0	2,2	0,0	42,6
353284 Nova Canaã Paulista/SP			25,0						1,1
353286 Nova Castilho/SP	12,0	24,4	12,0						24,4
353290 Nova Europa/SP									
330340 Nova Friburgo/RJ	0,8	3,2	1,0	41,3	23,6	15,8	9,8	9,5	3,2
330350 Nova Iguaçu/RJ									
314480 Nova Lima/MG		6,3		85,1	10,3	4,0	0,6	0,0	6,9
353330 Nova Luzitânia/SP			6,7						16,2
353340 Nova Odessa/SP	0,8	3,0	0,9	30,4	15,3	1,3	32,3	20,7	3,2
313660 Nova União/MG									
353325 Novais/SP	0,0	0,0							
314530 Novo Cruzeiro/MG									
353350 Novo Horizonte/SP		35,2		30,0	11,7	15,0	11,7	31,7	35,2
353390 Olímpia/SP									
314550 Olímpio Noronha/MG	0,0	0,0							
314570 Oliveira Fortes/MG									
314560 Oliveira/MG	4,4	0,4	100,0	38,7	32,3	16,1	12,9	0,0	9,4
353400 Onda Verde/SP	0,0	0,0	5,9						16,3
314587 Orizânia/MG	0,0	0,0							
353430 Orlândia/SP		21,5		56,1	22,6	1,6	10,3	9,4	21,5
353440 Osasco/SP		1,8		65,0	18,0	4,0	13,0	0,0	2,1
353470 Ourinhos/SP		14,2		59,0	25,3	9,1	6,7	0,0	
314590 Ouro Branco/MG	4,9	23,0		41,3	41,3	0,2	0,0	17,2	
314600 Ouro Fino/MG									
314610 Ouro Preto/MG	0,0	0,0	5,7						11,7
353475 Ouroeste/SP	0,9	10,6							
353490 Pacaembu/SP									
314630 Padre Paraíso/MG		0,2							
314655 Pai Pedro/MG	0,0	0,0							
314650 Pains/MG	6,1	20,0	8,6	39,4	7,6	28,0	7,6	17,4	20,4
353520 Palmeira d'Oeste/SP		0,0							
353530 Palmital/SP	1,3	8,2	2,6	24,8	44,7	2,9	7,0	20,6	8,1
353540 Panorama/SP									
314700 Paracatu/MG	3,5	9,1	4,1	59,6	22,7	0,9	7,6	9,3	9,0
353550 Paraguaçu Paulista/SP	5,3	8,1		32,3	32,3	32,3	3,2	0,0	8,0
353560 Paraibuna/SP									

TABELA In03 - INDICADORES SOBRE COLETA SELETIVA E TRIAGEM

ANO DE  
REFERÊNCIA  
**2010**

Município	Taxa de recuperação de recicláveis em relação à quantidade de RDO e RPU	Massa recuperada per capita	Relação entre quantidades da coleta seletiva e RDO	Incid. de papel/papelão sobre total mat. recuperado	Incid. de plásticos sobre total material recuperado	Incid. de metais sobre total material recuperado	Incid. de vidros sobre total material recuperado	Incid. de "outros" sobre total material recuperado	Massa per capita recolhida via coleta seletiva
Código Nome/UF	%	kg/(1000hab.x ano)	%	%	%	%	%	%	kg/(hab.x ano)
Região Sudeste	I031	I032	I053	I034	I035	I038	I039	I040	I054
314730 Paraisópolis/MG	5,9	10,8	25,0	26,6	40,3	21,0	9,5	2,7	44,8
353590 Paranapuã/SP	0,0	0,0							
353625 Parisi/SP	2,2	14,9		24,5	16,3	40,8	0,0	18,4	14,9
314750 Passabém/MG									
314790 Passos/MG									
314800 Patos de Minas/MG	1,3	2,9							
330385 Paty do Alferes/RJ	3,4	13,3		36,3	37,5	8,9	17,3	0,0	
353640 Paulicéia/SP									
353650 Paulínia/SP	13,1	28,6		44,7	20,0	8,1	1,5	25,7	28,6
314840 Paulistas/MG	43,3	564,5		38,5	38,5	7,7	7,7	7,7	
353660 Paulo de Faria/SP	0,0	0,0							
314850 Pavão/MG									
353670 Pederneiras/SP	0,0	0,0							
314890 Pedra do Indaiá/MG									
314900 Pedra Dourada/MG									
314910 Pedralva/MG	4,9	9,0	6,0	36,0	36,0	12,0	12,0	4,0	9,8
353690 Pedranópolis/SP			25,0						62,8
353710 Pedreira/SP	6,2	18,3	6,9	39,7	39,7	11,3	4,6	4,6	18,3
353715 Pedrinhas Paulista/SP	7,8	25,4	27,4	66,6	13,8	6,0	9,0	4,6	35,8
353730 Penápolis/SP	7,2	18,0	14,1	3,7	2,2	0,5	0,7	92,9	29,5
314950 Pequeri/MG	0,0	0,0							
353740 Pereira Barreto/SP	2,5	3,8	3,1	49,9	27,3	18,1	2,7	2,1	4,6
353750 Pereiras/SP	8,9	34,0	9,1	50,3	39,6	1,5	1,5	7,1	33,9
314995 Periquito/MG	20,0	14,6		32,5	37,7	13,0	3,9	13,0	
353760 Peruíbe/SP	0,1	0,3	0,1	27,8	41,7	25,0	0,0	5,6	0,4
315000 Pescador/MG	0,0	0,0							
330390 Petrópolis/RJ	0,8	3,2	0,8	11,9	14,0	30,0	26,4	17,6	3,2
353770 Piacatu/SP	0,0	0,0							0,0
315015 Piedade de Caratinga/MG	16,3	23,0		28,4	37,5	22,7	11,4	0,0	
353780 Piedade/SP	1,1	7,2	2,3	57,1	21,7	0,1	10,6	10,6	15,1
353790 Pilar do Sul/SP	0,7	0,9	15,3	40,5	11,8	10,3	25,6	11,8	19,2
315050 Pimenta/MG									
353800 Pindamonhangaba/SP	0,2	0,6	0,3	10,0	30,0	10,0	5,0	45,0	0,5
353810 Pindorama/SP		0,0							
315053 Pingo-d'Água/MG	21,0	18,1		44,2	39,4	11,1	4,2	1,1	
353820 Pinhalzinho/SP									
330395 Pinheiral/RJ	0,0	0,0							
353860 Piracaia/SP	0,0	0,0							
315060 Piracema/MG									



TABELA In03 - INDICADORES SOBRE COLETA SELETIVA E TRIAGEM

ANO DE  
REFERÊNCIA  
**2010**

Município	Taxa de recuperação de recicláveis em relação à quantidade de RDO e RPU	Massa recuperada per capita	Relação entre quantidades da coleta seletiva e RDO	Incid. de papel/papelão sobre total mat. recuperado	Incid. de plásticos sobre total material recuperado	Incid. de metais sobre total material recuperado	Incid. de vidros sobre total material recuperado	Incid. de "outros" sobre total material recuperado	Massa per capita recolhida via coleta seletiva
Código Nome/UF	%	kg/(1000hab.x ano)	%	%	%	%	%	%	kg/(hab.x ano)
Região Sudeste	I031	I032	I053	I034	I035	I038	I039	I040	I054
353870 Piracicaba/SP	0,0	0,0							5,0
330400 Pirai/RJ	0,0	0,1	0,1	76,9	7,7	15,4	0,0	0,0	0,2
353880 Piraju/SP	5,3	12,6		30,5	52,0	10,7	6,9	0,0	24,4
315070 Pirajuba/MG									
353900 Pirangi/SP	6,2	16,0		32,2	24,3	40,8	5,3	2,6	
315090 Piranguçu/MG	6,9	20,1		38,8	29,2	23,0	9,0	0,0	
315110 Pirapetinga/MG		17.493,2		21,5	54,9	0,2	13,9	9,5	
315120 Pirapora/MG	6,3	20,6		65,0	20,0	5,0	0,0	10,0	32,9
353930 Pirassununga/SP	0,0	0,0	0,0						0,0
353950 Pitangueiras/SP			0,0						0,0
353970 Platina/SP									
353980 Poá/SP	2,2	9,4	2,2	73,2	11,0	6,1	7,3	2,4	9,4
315180 Poços de Caldas/MG	1,6	4,8	1,7	69,5	27,7	1,4	0,7	0,7	4,8
315200 Pompéu/MG	1,3	2,9		45,8	24,3	29,9	0,0	0,0	
354010 Pongai/SP	16,5	28,7	25,9	23,8	23,8	26,2	2,4	23,8	43,0
320425 Ponto Belo/ES	18,7	49,8		55,8	25,2	11,2	4,3	3,6	
315217 Ponto dos Volantes/MG									
354040 Populina/SP	0,0	0,0							0,0
354050 Porangaba/SP									
330410 Porciúncula/RJ									
354060 Porto Feliz/SP	0,0	0,0							
354070 Porto Ferreira/SP									
315250 Pouso Alegre/MG									
354085 Pracinha/SP									
354100 Praia Grande/SP			1,1						3,6
315280 Prata/MG	0,0	0,0							
354110 Presidente Alves/SP	13,0	1,1		25,0	22,2	36,1	16,7	0,0	1,0
315310 Presidente Bernardes/MG	0,0	0,0							
354130 Presidente Epitácio/SP	9,9	33,9	12,2	43,1	35,0	8,0	5,0	8,8	37,6
354140 Presidente Prudente/SP	1,7	6,2	2,1	36,0	16,8	8,8	12,8	25,6	7,8
354150 Presidente Venceslau/SP	0,2	0,6	0,3	36,2	47,6	11,4	4,8	0,0	0,6
354160 Promissão/SP	0,0	0,0							
354170 Quatá/SP	6,7	20,4	8,6	57,1	34,7	6,1	1,2	0,8	22,4
330414 Queimados/RJ									
315380 Queluzito/MG		20,1		18,2	52,9	10,0	12,9	5,9	
354200 Quintana/SP									
354210 Rafard/SP									
315400 Raul Soares/MG		23,2		14,6	30,7	0,0	0,0	54,6	
354230 Redenção da Serra/SP									

TABELA In03 - INDICADORES SOBRE COLETA SELETIVA E TRIAGEM

ANO DE  
REFERÊNCIA  
**2010**

Município	Taxa de recuperação de recicláveis em relação à quantidade de RDO e RPU	Massa recuperada per capita	Relação entre quantidades da coleta seletiva e RDO	Incid. de papel/papelão sobre total mat. recuperado	Incid. de plásticos sobre total material recuperado	Incid. de metais sobre total material recuperado	Incid. de vidros sobre total material recuperado	Incid. de "outros" sobre total material recuperado	Massa per capita recolhida via coleta seletiva
Código Nome/UF	%	kg/(1000hab.x ano)	%	%	%	%	%	%	kg/(hab.x ano)
Região Sudeste	I031	I032	I053	I034	I035	I038	I039	I040	I054
354240 Regente Feijó/SP									
354250 Reginópolis/SP	0,0	0,0							
315420 Resende Costa/MG	3,5	14,2	3,5	40,0	35,0	10,0	5,0	10,0	14,2
315430 Resplendor/MG	5,3	13,3		70,6	14,1	1,4	0,4	13,5	252,1
315440 Ressaquinha/MG	36,3	26,3	59,1	37,9	17,6	20,3	24,3	0,0	35,6
354280 Ribeira/SP									
354290 Ribeirão Bonito/SP									
354310 Ribeirão Corrente/SP	0,0	0,0							
354325 Ribeirão Grande/SP		1.650,1		53,0	26,2	8,6	12,2	0,0	5.224,9
354330 Ribeirão Pires/SP									248,8
354340 Ribeirão Preto/SP	0,3	0,9		58,9	16,8	5,7	18,6	0,0	2,0
354370 Rincão/SP	0,0	0,0							
354380 Rinópolis/SP	18,8	0,2	100,0	20,0	13,3	33,3	20,0	13,3	0,9
315480 Rio Acima/MG	0,0	0,0							
320435 Rio Bananal/ES									
330430 Rio Bonito/RJ									
354390 Rio Claro/SP	0,0	0,1	0,3	23,3	21,9	0,0	27,4	27,4	0,8
330450 Rio das Flores/RJ	28,1	152,9		32,9	65,9	0,1	1,1	0,0	
330455 Rio de Janeiro/RJ	0,4	1,2	0,5	30,4	53,4	9,2	4,0	3,0	1,5
315510 Rio do Prado/MG									
315500 Rio Doce/MG	12,0	17,4	100,0	33,3	33,3	20,8	12,5	0,0	72,6
315530 Rio Manso/MG									
320440 Rio Novo do Sul/ES	0,0	0,0							
315570 Rio Piracicaba/MG									
315590 Rio Preto/MG	12,3	25,6		26,3	52,6	5,3	10,5	5,3	
354420 Riolândia/SP	3,3	8,9		47,0	32,9	15,2	4,8	0,0	
354350 Riversul/SP		11,2		9,9	35,7	29,8	8,9	15,7	
315620 Rochedo de Minas/MG									
315630 Rodeiro/MG									
354450 Rubinéia/SP									
315670 Sabará/MG									
354470 Sagres/SP	0,0	0,0	21,3						28,5
354490 Sales Oliveira/SP	28,3	110,8	53,4	47,2	34,0	9,4	9,4	0,0	209,0
354500 Salesópolis/SP	6,9	11,6	7,2	43,5	8,7	34,8	4,4	8,7	12,0
315700 Salinas/MG									
315710 Salto da Divisa/MG									
354530 Salto de Pirapora/SP	0,0	0,1	5,7	42,9	28,6	17,9	10,7	0,0	11,4
354540 Salto Grande/SP									
354520 Salto/SP	5,6	12,1		55,0	21,3	13,8	8,9	1,1	

TABELA In03 - INDICADORES SOBRE COLETA SELETIVA E TRIAGEM

ANO DE  
REFERÊNCIA  
**2010**

Município	Taxa de recuperação de recicláveis em relação à quantidade de RDO e RPU	Massa recuperada per capita	Relação entre quantidades da coleta seletiva e RDO	Incid. de papel/papelão sobre total mat. recuperado	Incid. de plásticos sobre total material recuperado	Incid. de metais sobre total material recuperado	Incid. de vidros sobre total material recuperado	Incid. de "outros" sobre total material recuperado	Massa per capita recolhida via coleta seletiva
Código Nome/UF	%	kg/(1000hab.x ano)	%	%	%	%	%	%	kg/(hab.x ano)
Região Sudeste	I031	I032	I053	I034	I035	I038	I039	I040	I054
354560 Santa Adélia/SP	0,0	0,0							
354580 Santa Bárbara d'Oeste/SP									
315720 Santa Bárbara/MG									
354600 Santa Branca/SP									
354610 Santa Clara d'Oeste/SP	0,0	0,0							
354620 Santa Cruz da Conceição/SP		1,1		16,7	26,7	33,3	16,7	6,7	
354630 Santa Cruz das Palmeiras/SP	1,6	4,5	2,8						6,6
354650 Santa Ernestina/SP									
354670 Santa Gertrudes/SP	6,8	15,0	7,3	18,8	13,8	21,9	3,4	42,2	14,9
354680 Santa Isabel/SP									
320450 Santa Leopoldina/ES									
354690 Santa Lúcia/SP	20,0	64,5	104,2						322,4
315780 Santa Luzia/MG	0,5	1,0	0,6	46,4	40,9	8,6	4,1	0,0	1,1
354700 Santa Maria da Serra/SP	1,3	4,2	2,7	25,0	25,0	35,0	15,0	0,0	8,3
330460 Santa Maria Madalena/RJ	4,3	13,8		49,7	37,7	4,2	7,3	1,1	
354710 Santa Mercedes/SP	0,0	0,0							
354750 Santa Rita do Passa Quatro/SP									0,1
315960 Santa Rita do Sapucaí/MG									
354740 Santa Rita d'Oeste/SP	2,4	10,7	3,0	23,7	36,8	10,5	15,8	13,2	11,2
315980 Santa Vitória/MG									
354720 Santana da Ponte Pensa/SP	5,5	9,1		30,0	50,0	10,0	10,0	0,0	39,2
354730 Santana de Parnaíba/SP		27,9		63,1	15,6	8,1	13,2	0,0	27,8
315870 Santana do Garambéu/MG									
354770 Santo Anastácio/SP									
354780 Santo André/SP			3,5						11,3
354790 Santo Antônio da Alegria/SP	18,6	25,3	20,7	42,3	45,7	5,3	3,0	3,8	25,7
354800 Santo Antônio de Posse/SP		54,2		82,4	5,9	3,5	5,9	2,4	
315990 Santo Antônio do Amparo/MG	0,0	0,0							
316030 Santo Antônio do Jacinto/MG									
354810 Santo Antônio do Jardim/SP									2,8
316040 Santo Antônio do Monte/MG		7,1		66,7	10,1	0,3	9,2	13,7	7,5
316060 Santo Hipólito/MG									
354840 Santópolis do Aguapeí/SP									
354850 Santos/SP	1,6	6,9		58,1	20,9	5,9	8,2	6,9	9,2
354870 São Bernardo do Campo/SP		2,7		33,0	16,2	7,6	19,3	23,9	3,3
316090 São Brás do Suaçuí/MG	20,0	35,0		26,2	48,0	19,5	5,0	1,4	174,9
354880 São Caetano do Sul/SP	0,1	0,7		56,7	16,3	12,8	7,3	6,9	1,7
354890 São Carlos/SP	1,2	4,5		53,0	18,1	12,8	12,3	3,9	6,7
316095 São Domingos das Dores/MG									

TABELA In03 - INDICADORES SOBRE COLETA SELETIVA E TRIAGEM

ANO DE  
REFERÊNCIA  
**2010**

Município	Taxa de recuperação de recicláveis em relação à quantidade de RDO e RPU	Massa recuperada per capita	Relação entre quantidades da coleta seletiva e RDO	Incid. de papel/papelão sobre total mat. recuperado	Incid. de plásticos sobre total material recuperado	Incid. de metais sobre total material recuperado	Incid. de vidros sobre total material recuperado	Incid. de "outros" sobre total material recuperado	Massa per capita recolhida via coleta seletiva
Código Nome/UF	%	kg/(1000hab.x ano)	%	%	%	%	%	%	kg/(hab.x ano)
Região Sudeste	I031	I032	I053	I034	I035	I038	I039	I040	I054
316105 São Félix de Minas/MG									
316140 São Francisco do Glória/MG		0,0							
320470 São Gabriel da Palha/ES	3,7	16,9		36,6	44,6	9,9	8,9	0,0	
316160 São Geraldo da Piedade/MG									
316165 São Geraldo do Baixo/MG									
316170 São Gonçalo do Abaeté/MG			0,0						0,0
316180 São Gonçalo do Pará/MG		69,1		27,8	37,1	17,3	13,9	3,9	70,4
316200 São Gonçalo do Sapucaí/MG									
330490 São Gonçalo/RJ									
316210 São Gotardo/MG									
354910 São João da Boa Vista/SP	1,6	4,1	15,8	32,0	20,5	15,0	1,8	30,7	40,8
354925 São João de Iracema/SP									
330510 São João de Meriti/RJ	0,3	1,7		28,0	30,3	27,0	14,7	0,0	1,7
316250 São João del Rei/MG	1,3	7,3	1,3	61,9	30,9	1,0	6,2	0,0	7,2
316280 São João Evangelista/MG	9,3	6,9		7,1	35,7	21,4	14,3	21,4	58,3
354940 São Joaquim da Barra/SP									
316294 São José da Barra/MG		0,0							
354950 São José da Bela Vista/SP		0,6							
316295 São José da Lapa/MG									
330513 São José de Ubá/RJ									
320480 São José do Calçado/ES									
316340 São José do Goiabal/MG	38,0	14,9		27,6	34,7	15,6	13,8	8,4	14,9
316350 São José do Jacuri/MG	0,0	0,0							
354970 São José do Rio Pardo/SP	4,5	9,1	4,7	10,0	17,1	1,5	3,3	68,1	9,3
354980 São José do Rio Preto/SP	0,0	0,0							3,3
330515 São José do Vale do Rio Preto/RJ	14,9	6,7		18,0	34,5	30,8	16,7	0,0	
354990 São José dos Campos/SP	3,5	12,6	6,5	61,0	21,0	8,0	9,0	1,0	22,2
354995 São Lourenço da Serra/SP	4,0	8,5		31,5	60,2	6,5	1,9	0,0	8,4
355000 São Luís do Paraitinga/SP									
320490 São Mateus/ES									
316380 São Miguel do Anta/MG	26,4	76,1		35,1	29,8	7,0	28,1	0,0	
355030 São Paulo/SP									
316390 São Pedro da União/MG	2,5	19,4		22,2	22,2	44,4	0,0	11,1	
355050 São Pedro do Turvo/SP									
355040 São Pedro/SP	0,0	0,0							0,0
320495 São Roque do Canaã/ES									
355060 São Roque/SP									
355080 São Sebastião da Gramma/SP	3,9	10,0		50,0	31,3	10,0	5,0	3,8	10,5
330530 São Sebastião do Alto/RJ	15,4	96,3		43,0	31,5	9,0	6,1	10,4	

TABELA In03 - INDICADORES SOBRE COLETA SELETIVA E TRIAGEM

ANO DE  
REFERÊNCIA  
**2010**

Município	Taxa de recuperação de recicláveis em relação à quantidade de RDO e RPU	Massa recuperada per capita	Relação entre quantidades da coleta seletiva e RDO	Incid. de papel/papelão sobre total mat. recuperado	Incid. de plásticos sobre total material recuperado	Incid. de metais sobre total material recuperado	Incid. de vidros sobre total material recuperado	Incid. de "outros" sobre total material recuperado	Massa per capita recolhida via coleta seletiva
Código Nome/UF	%	kg/(1000hab.x ano)	%	%	%	%	%	%	kg/(hab.x ano)
Região Sudeste	I031	I032	I053	I034	I035	I038	I039	I040	I054
316450 São Sebastião do Maranhão/MG									
316470 São Sebastião do Paraíso/MG		4,6		45,3	17,0	26,5	11,2	0,0	4,6
316480 São Sebastião do Rio Preto/MG									
355070 São Sebastião/SP									
316500 São Tiago/MG		33,1		64,3	32,1	1,8	1,8	0,0	35,4
355100 São Vicente/SP	1,5	5,7	2,2	60,5	16,5	13,0	9,8	0,2	5,7
316540 Sapucaí-Mirim/MG		48,7		24,5	18,6	11,6	21,0	24,5	258,5
316570 Senador Firmino/MG	48,4	81,1		39,5	34,7	9,2	9,7	6,8	
316600 Senhora de Oliveira/MG	24,5	39,3	100,0	48,1	27,7	10,6	13,7	0,0	133,6
316640 Seritinga/MG									
316670 Serra dos Aimorés/MG									
320500 Serra/ES	0,4	1,1	0,5	77,4	12,4	9,6	0,0	0,7	1,3
316690 Serrania/MG		6.082,7							6.082,7
316695 Serranópolis de Minas/MG		7.619,9		42,8	28,6	15,5	12,4	0,8	
316710 Serro/MG	0,0	0,0							
355170 Sertãozinho/SP	0,9	2,5		52,6	22,7	9,1	15,5	0,1	2,5
355180 Sete Barras/SP									
316720 Sete Lagoas/MG			2,3						4,1
316750 Simão Pereira/MG		0,0							
316760 Simonésia/MG	0,0	0,0							
355210 Socorro/SP	4,7	14,6	4,8	13,7	41,1	13,7	13,7	17,8	14,6
316780 Soledade de Minas/MG	0,4	1,3		25,0	43,8	29,2	0,0	2,1	
355220 Sorocaba/SP			1,4						3,8
355230 Sud Mennucci/SP									
355240 Sumaré/SP	0,2	0,6	0,3	20,0	10,2	66,5	3,3	0,0	0,6
355255 Suzanópolis/SP									
355250 Suzano/SP	0,1	0,2		72,5	16,2	10,3	1,0	0,0	0,2
355260 Tabapuã/SP	10,2	29,4	13,2	17,8	18,5	14,2	21,7	27,8	29,3
355270 Tabatinga/SP	2,2	2,4		33,3	33,3	33,3	0,0	0,0	
355280 Taboão da Serra/SP			0,2						0,6
316800 Taiobeiras/MG	0,8	2,2	0,9	55,6	9,3	22,2	5,6	7,4	2,3
355320 Taiúva/SP		0,0							
355330 Tambaú/SP	5,7	14,3	5,8	56,1	20,7	2,9	20,3	0,0	14,4
316820 Tapirai/MG									
355350 Tapirai/SP									
355370 Taquaritinga/SP									
355380 Taquarituba/SP	2,4	4,6	2,9	38,9	31,1	30,0	0,0	0,0	5,1
355400 Tatui/SP	7,6	19,2		73,4	9,6	7,4	9,7	0,0	19,1
355410 Taubaté/SP	4,5	11,7		25,0	21,9	28,1	18,8	6,3	

TABELA In03 - INDICADORES SOBRE COLETA SELETIVA E TRIAGEM

ANO DE  
REFERÊNCIA  
**2010**

Município	Taxa de recuperação de recicláveis em relação à quantidade de RDO e RPU	Massa recuperada per capita	Relação entre quantidades da coleta seletiva e RDO	Incid. de papel/papelão sobre total mat. recuperado	Incid. de plásticos sobre total material recuperado	Incid. de metais sobre total material recuperado	Incid. de vidros sobre total material recuperado	Incid. de "outros" sobre total material recuperado	Massa per capita recolhida via coleta seletiva
Código Nome/UF	%	kg/(1000hab.x ano)	%	%	%	%	%	%	kg/(hab.x ano)
Região Sudeste	I031	I032	I053	I034	I035	I038	I039	I040	I054
<b>316850 Teixeira/MG</b>									
355430 Teodoro Sampaio/SP	1,2	4,6		0,0	0,0	0,0	7,7	92,3	
316860 Teófilo Otoni/MG	0,3	1,6		88,9	3,3	1,1	0,6	6,1	
<b>355440 Terra Roxa/SP</b>									
316900 Tocantins/MG	4,1	7,5		41,5	41,4	16,3	0,0	0,8	
355465 Torre de Pedra/SP									
<b>355475 Trabiju/SP</b>									
355480 Tremembé/SP	0,0	0,0							
<b>316930 Três Corações/MG</b>									
355490 Três Fronteiras/SP		1,3		50,0	33,3	8,3	8,3	0,0	4,3
316935 Três Marias/MG	0,4	0,5		38,5	23,1	0,0	0,0	38,5	
316950 Tumiritinga/MG	0,0	0,0							
355500 Tupã/SP	16,0	37,8	16,7	34,8	26,1	13,0	17,4	8,7	39,3
355520 Turiúba/SP									
<b>317000 Ubai/MG</b>									
317010 Uberaba/MG	0,8	2,2	1,0	51,1	28,3	11,3	7,2	2,2	2,5
317020 Uberlândia/MG	0,2	0,5		78,5	15,4	2,3	3,9	0,0	0,6
355550 Ubirajara/SP									
<b>317043 União de Minas/MG</b>									
355580 Urânia/SP	0,0	0,0							
355590 Uru/SP	15,6	27,8	26,7	40,0	50,0	6,7	0,0	3,3	29,6
317047 Uruana de Minas/MG	0,0	0,0							
<b>317052 Uruçuia/MG</b>									
355600 Urupês/SP									
330610 Valença/RJ	0,0	0,0							
355620 Valinhos/SP									15,7
355630 Valparaíso/SP									
<b>320503 Vargem Alta/ES</b>									
<b>317060 Vargem Bonita/MG</b>									
355640 Vargem Grande do Sul/SP			0,0						0,0
355645 Vargem Grande Paulista/SP	116,6	320,5		1,0	0,3	2,9	34,8	61,0	
317070 Varginha/MG	5,0	11,9		27,1	52,5	13,6	4,2	2,5	
317075 Varjão de Minas/MG	1,9	4,7		22,8	23,2	5,1	14,8	34,2	
<b>330615 Varre-Sai/RJ</b>									
<b>317080 Várzea da Palma/MG</b>									
<b>330620 Vassouras/RJ</b>									
<b>317100 Vazante/MG</b>									
<b>320506 Venda Nova do Imigrante/ES</b>									
317115 Vermelho Novo/MG		0,0							

TABELA In03 - INDICADORES SOBRE COLETA SELETIVA E TRIAGEM

ANO DE  
REFERÊNCIA  
**2010**

Município	Taxa de recuperação de recicláveis em relação à quantidade de RDO e RPU	Massa recuperada per capita	Relação entre quantidades da coleta seletiva e RDO	Incid. de papel/papelão sobre total mat. recuperado	Incid. de plásticos sobre total material recuperado	Incid. de metais sobre total material recuperado	Incid. de vidros sobre total material recuperado	Incid. de "outros" sobre total material recuperado	Massa per capita recolhida via coleta seletiva	
Código Nome/UF	%	kg/(1000hab.x ano)	%	%	%	%	%	%	kg/(hab.x ano)	
<b>Região Sudeste</b>	I031	I032	I053	I034	I035	I038	I039	I040	I054	
<b>317120 Vespasiano/MG</b>										
<b>320510 Viana/ES</b>										
317130 Viçosa/MG	13,8	42,8		55,0	23,0	20,0	2,0	0,0	42,7	
320515 Vila Pavão/ES										
355670 Vinhedo/SP	6,2	19,5		25,0	10,0	4,0	10,0	51,0	19,4	
355680 Viradouro/SP										
317170 Virgínia/MG										
317190 Virgolândia/MG	45,2	13,3	56,6	34,3	59,3	4,7	1,8	0,0	13,3	
317200 Visconde do Rio Branco/MG	2,6	6,4	2,8	40,0	35,0	20,0	5,0	0,0	6,3	
355695 Vitória Brasil/SP	0,0	0,0								
320530 Vitória/ES	1,2	4,6		74,5	14,8	1,5	9,2	0,0	5,4	
330630 Volta Redonda/RJ		31,4		17,5	33,0	21,0	6,3	22,2		
355700 Votorantim/SP	2,5	6,8	2,7	59,0	21,4	10,0	8,9	0,8	6,8	
355710 Votuporanga/SP		6,6		51,8	12,9	10,5	4,2	20,6		
355715 Zacarias/SP										

TABELA In04  
INDICADORES SOBRE COLETA DE RESÍDUOS SÓLIDOS  
DE SERVIÇOS DE SAÚDE



TABELA In04 - INDICADORES SOBRE COLETA DE RESÍDUOS SÓLIDOS DE SERVIÇOS DE SAÚDE

ANO DE  
REFERÊNCIA  
**2010**

Município	Código	Nome/UF	Massa de RSS coletada per capita	Taxa de RSS sobre (RDO + RPU)
			kg/(1000hab.x dia)	%
Região Sudeste			I036	I037
	310050	Açucena/MG	0,2	
	350010	Adamantina/SP	3,9	0,5
	350020	Adolfo/SP		
	320010	Afonso Cláudio/ES	2,1	0,2
	310070	Água Comprida/MG		
	350030	Aguaí/SP	1,0	0,2
	310080	Aguanil/MG	0,0	0,0
	350040	Águas da Prata/SP		
	350055	Águas de Santa Bárbara/SP	1,3	0,1
	350060	Águas de São Pedro/SP	3,0	0,2
	350070	Agudos/SP	0,0	0,0
	310110	Aimorés/MG	1,1	0,1
	310160	Alfenas/MG	3,6	0,5
	310180	Alpercata/MG		
	350090	Altair/SP		
	310200	Alterosa/MG		
	350100	Altinópolis/SP	2,0	0,3
	350110	Alto Alegre/SP	0,1	0,0
	315350	Alto Jequitibá/MG		
	320035	Alto Rio Novo/ES	0,1	0,0
	350115	Alumínio/SP	1,7	0,1
	350120	Álvares Florence/SP	776,0	114,3
	350130	Álvares Machado/SP	0,7	0,2
	350150	Alvinlândia/SP	0,6	0,4
	310240	Alvorada de Minas/MG	0,6	
	350160	Americana/SP	5,5	0,7
	350170	Américo Brasiliense/SP		
	350190	Amparo/SP	5,1	0,6
	310260	Andradas/MG	0,9	0,1
	350210	Andradina/SP	0,0	0,0
	310280	Andrelândia/MG	2,0	0,4
	350220	Angatuba/SP	1,9	0,5
	330010	Angra dos Reis/RJ	44,6	2,1
	350230	Anhembi/SP	1,9	0,4
	350240	Anhumas/SP		
	310290	Antônio Carlos/MG	0,4	0,1
	310310	Antônio Prado de Minas/MG		
	350260	Aparecida d'Oeste/SP		
	350250	Aparecida/SP		

TABELA In04 - INDICADORES SOBRE COLETA DE RESÍDUOS SÓLIDOS DE SERVIÇOS DE SAÚDE

ANO DE  
REFERÊNCIA  
**2010**

Município		Massa de RSS coletada per capita	Taxa de RSS sobre (RDO + RPU)
Código	Nome/UF	kg/(1000hab.x dia)	%
Região Sudeste		I036	I037
350270	Apiaí/SP	20,5	3,0
350280	Araçatuba/SP	0,6	
350290	Araçoiaba da Serra/SP	1,7	0,1
320060	Aracruz/ES		
310340	Araçuaí/MG	0,9	0,3
310350	Araguari/MG	10,5	1,3
350310	Arandu/SP	1,5	0,3
310360	Arantina/MG		
350315	Arapeí/SP	7,0	1,5
310375	Araporã/MG		
350320	Araraquara/SP	5,2	0,7
350330	Araras/SP	4,4	0,6
350335	Arco-Íris/SP	18,0	3,8
310420	Arcos/MG	1,2	0,1
310445	Aricanduva/MG	1,0	0,2
350380	Artur Nogueira/SP	1,5	0,2
350390	Arujá/SP	0,5	0,1
350400	Assis/SP	1,9	0,3
350410	Atibaia/SP	1,9	0,2
320070	Atilio Vivacqua/ES	4,5	0,3
350440	Avanhandava/SP	1,1	0,3
350460	Bady Bassitt/SP	2,4	0,3
320080	Baixo Guandu/ES	1,8	0,2
350470	Balbinos/SP	2,3	0,1
350500	Barão de Antonina/SP	4,3	
310540	Barão de Cocais/MG		
310560	Barbacena/MG	1,7	0,3
350520	Bariri/SP	0,1	0,0
350530	Barra Bonita/SP	1,0	0,2
350535	Barra do Chapéu/SP	1,1	0,1
310570	Barra Longa/MG	0,6	0,0
330040	Barra Mansa/RJ	2,0	0,4
350550	Barretos/SP	4,2	
310590	Barroso/MG		
350570	Barueri/SP	5,5	0,5
350580	Bastos/SP	1,5	0,1
350590	Batatais/SP		
350600	Bauru/SP	0,9	0,1
350610	Bebedouro/SP		

TABELA In04 - INDICADORES SOBRE COLETA DE RESÍDUOS SÓLIDOS DE SERVIÇOS DE SAÚDE

ANO DE  
REFERÊNCIA  
**2010**

Município		Massa de RSS coletada per capita	Taxa de RSS sobre (RDO + RPU)
Código	Nome/UF	kg/(1000hab.x dia)	%
Região Sudeste		I036	I037
310610	Belmiro Braga/MG		
310620	Belo Horizonte/MG	12,2	1,5
310640	Belo Vale/MG	0,8	0,2
350620	Bento de Abreu/SP	0,6	0,0
310650	Berilo/MG		
310660	Bertópolis/MG		
310670	Betim/MG	4,3	0,8
310690	Bicas/MG		
350640	Bilac/SP	0,6	0,3
350650	Birigui/SP		
350670	Boa Esperança do Sul/SP		
350680	Bocaina/SP	0,7	0,1
350690	Bofete/SP	2,7	0,1
350700	Boituva/SP	1,1	0,1
330060	Bom Jesus do Itabapoana/RJ		
320110	Bom Jesus do Norte/ES	0,2	
350715	Bom Sucesso de Itararé/SP		
310810	Bonfim/MG		
310825	Bonito de Minas/MG	1,2	2,1
350730	Boracéia/SP	2,2	0,3
310840	Botelhos/MG	0,3	0,0
350750	Botucatu/SP	6,5	0,9
310890	Brasópolis/MG	0,7	0,1
350770	Braúna/SP	0,8	0,0
350780	Brodowski/SP		
350790	Brotas/SP	0,5	
310900	Brumadinho/MG	0,8	
310910	Bueno Brandão/MG	0,7	0,1
310925	Bugre/MG		
350800	Buri/SP	1,1	0,3
350810	Buritama/SP		
310940	Buritzeiro/MG		
330070	Cabo Frio/RJ	6,4	0,6
350840	Cabreúva/SP	1,7	0,2
350850	Caçapava/SP		
310960	Cachoeira da Prata/MG		
310970	Cachoeira de Minas/MG	0,1	0,0
350870	Caconde/SP		
311000	Caeté/MG	2,2	0,4

TABELA In04 - INDICADORES SOBRE COLETA DE RESÍDUOS SÓLIDOS DE SERVIÇOS DE SAÚDE

ANO DE  
REFERÊNCIA  
2010

Município		Massa de RSS coletada per capita	Taxa de RSS sobre (RDO + RPU)
Código	Nome/UF	kg/(1000hab.x dia)	%
Região Sudeste		I036	I037
350880	Cafelândia/SP		
311010	Caiana/MG	0,1	0,0
350900	Caieiras/SP	1,0	0,2
350920	Cajamar/SP	2,1	0,3
350925	Cajati/SP	0,5	0,1
350930	Cajobi/SP		
350940	Cajuru/SP		
311060	Cambuí/MG	2,4	0,2
350950	Campinas/SP	4,6	0,4
311120	Campo Belo/MG	0,0	0,0
311140	Campo Florido/MG	1,1	0,2
350960	Campo Limpo Paulista/SP	1,6	
350970	Campos do Jordão/SP	1,7	0,1
330100	Campos dos Goytacazes/RJ	7,2	0,9
311190	Cana Verde/MG	2,0	1,0
311200	Candeias/MG	0,6	
351000	Cândido Mota/SP		
330110	Cantagalo/RJ		
351020	Capão Bonito/SP	4,2	0,7
311210	Caparaó/MG	1,6	0,3
351030	Capela do Alto/SP		
311250	Capim Branco/MG	0,0	
311260	Capinópolis/MG	0,9	0,7
311265	Capitão Andrade/MG	0,5	0,1
351040	Capivari/SP		
311290	Caputira/MG		
311300	Caraií/MG	3,1	0,1
330093	Carapebus/RJ	2,6	0,3
351060	Carapicuíba/SP		
311350	Carbonita/MG		
330115	Cardoso Moreira/RJ	1,1	0,1
351070	Cardoso/SP		
320130	Cariacica/ES	2,6	0,3
311370	Carlos Chagas/MG	0,0	0,0
311390	Carmo da Cachoeira/MG	4,7	0,6
311410	Carmo de Minas/MG		
311440	Carmo do Rio Claro/MG		
311450	Carmópolis de Minas/MG		
311455	Carneirinho/MG	1,2	0,1

TABELA In04 - INDICADORES SOBRE COLETA DE RESÍDUOS SÓLIDOS DE SERVIÇOS DE SAÚDE

ANO DE  
REFERÊNCIA  
**2010**

Município	Massa de RSS coletada per capita	Taxa de RSS sobre (RDO + RPU)
Código Nome/UF	kg/(1000hab.x dia)	%
<b>Região Sudeste</b>	I036	I037
311460 Carrancas/MG		
311470 Carvalhópolis/MG		
351080 Casa Branca/SP	0,3	0,1
330130 Casimiro de Abreu/RJ	2,3	0,3
351090 Cássia dos Coqueiros/SP	4,6	0,6
320140 Castelo/ES		
351100 Castilho/SP	18,8	2,7
351110 Catanduva/SP	4,4	0,4
311535 Catas Altas/MG	0,1	
351120 Catiguá/SP	0,3	0,0
311547 Catuti/MG	10,6	0,8
351130 Cedral/SP		
351140 Cerqueira César/SP		
351150 Cerquilha/SP	1,8	0,2
351160 Cesário Lange/SP	1,9	1,7
351170 Charqueada/SP		
311630 Cipotânea/MG	0,9	0,1
311660 Cláudio/MG	0,5	0,0
351190 Clementina/SP		
320150 Colatina/ES	8,3	0,8
351200 Colina/SP	1,0	
330095 Comendador Levy Gasparian/RJ	0,1	2,2
311520 Conceição da Barra de Minas/MG	0,0	0,0
320160 Conceição da Barra/ES	1,5	
311740 Conceição de Ipanema/MG	1,8	0,5
311770 Conceição do Rio Verde/MG	1,9	5,7
311790 Congonhal/MG	17,7	1,6
311830 Conselheiro Lafaiete/MG	3,4	0,4
311840 Conselheiro Pena/MG		
311850 Consolação/MG	2,9	0,9
311860 Contagem/MG	3,1	0,4
311870 Coqueiral/MG	0,5	0,0
351240 Cordeirópolis/SP	2,1	0,1
311890 Cordisburgo/MG	9,9	0,6
311900 Cordislândia/MG	1,0	0,4
311910 Corinto/MG	3,1	0,3
351250 Coroados/SP		
311930 Coromandel/MG	0,2	0,0
311940 Coronel Fabriciano/MG	0,2	0,0

TABELA In04 - INDICADORES SOBRE COLETA DE RESÍDUOS SÓLIDOS DE SERVIÇOS DE SAÚDE

ANO DE  
REFERÊNCIA  
2010

Município		Massa de RSS coletada per capita	Taxa de RSS sobre (RDO + RPU)
Código	Nome/UF		
		kg/(1000hab.x dia)	%
<b>Região Sudeste</b>		I036	I037
351260	Coronel Macedo/SP	0,9	
351270	Corumbataí/SP	2,0	0,3
351320	Cristais Paulista/SP		
312030	Cristália/MG	0,2	0,3
312050	Cristina/MG	6,4	1,5
351330	Cruzália/SP	3,1	0,3
351340	Cruzeiro/SP	1,5	0,3
351350	Cubatão/SP		
312090	Curvelo/MG	2,0	0,8
312125	Delta/MG	1,8	0,4
351370	Descalvado/SP	3.108,3	
312140	Desterro de Entre Rios/MG	1,7	0,3
351380	Diadema/SP	5,1	0,6
312180	Dionísio/MG	5,7	1,1
351385	Dirce Reis/SP	0,9	
312200	Divino/MG	0,2	0,0
351390	Divinolândia/SP	0,7	0,2
312230	Divinópolis/MG	3,5	
312240	Divisa Nova/MG	0,5	0,2
351400	Dobrada/SP		
312270	Dom Silvério/MG		
320190	Domingos Martins/ES		
312290	Dona Eusébia/MG	0,6	0,2
312310	Dores de Guanhães/MG	2,0	0,6
312340	Doresópolis/MG	1,0	0,2
351440	Dracena/SP	0,5	0,1
330170	Duque de Caxias/RJ	1,1	0,1
351490	Elias Fausto/SP	1,3	0,2
312360	Elói Mendes/MG	0,3	0,1
351495	Embaúba/SP	0,4	
351500	Embu/SP	2,3	0,3
351515	Engenheiro Coelho/SP	857,8	
312380	Engenheiro Navarro/MG	1,7	0,2
330180	Engenheiro Paulo de Frontin/RJ	0,6	0,1
312385	Entre Folhas/MG		
312440	Espirito Santo do Dourado/MG		
351518	Espirito Santo do Pinhal/SP	7,4	1,0
351519	Espirito Santo do Turvo/SP		
351530	Estrela do Norte/SP		

TABELA In04 - INDICADORES SOBRE COLETA DE RESÍDUOS SÓLIDOS DE SERVIÇOS DE SAÚDE

ANO DE  
REFERÊNCIA  
**2010**

Município		Massa de RSS coletada per capita	Taxa de RSS sobre (RDO + RPU)
Código	Nome/UF		
		kg/(1000hab.x dia)	%
<b>Região Sudeste</b>		I036	I037
351520	Estrela d'Oeste/SP	0,7	3,1
312510	Extrema/MG	1,3	0,1
312520	Fama/MG		
312530	Faria Lemos/MG	1,4	0,3
351540	Fartura/SP		
351560	Fernando Prestes/SP	0,9	0,0
351565	Fernão/SP	2,3	0,5
351570	Ferraz de Vasconcelos/SP	0,1	
351590	Floreal/SP	0,8	0,1
312600	Florestal/MG	0,9	0,1
351600	Flórida Paulista/SP	0,0	
312610	Formiga/MG	0,3	
312630	Fortaleza de Minas/MG	1,3	0,3
312640	Fortuna de Minas/MG		
351620	Franca/SP	1,7	0,3
312650	Francisco Badaró/MG		
312660	Francisco Dumont/MG		
312705	Fronteira dos Vales/MG	0,9	
312710	Frutal/MG	6,4	1,0
351650	Gabriel Monteiro/SP	0,7	0,1
351660	Gália/SP	1,2	0,2
312733	Gameleiras/MG	5,8	0,7
351670	Garça/SP	0,4	0,1
351680	Gastão Vidigal/SP		
351690	General Salgado/SP	0,3	0,0
351700	Getulina/SP		
312735	Glaucilândia/MG	0,5	2,5
351710	Glicério/SP		
312750	Gonzaga/MG	2,8	0,7
312760	Gouveia/MG	40,0	11,4
312770	Governador Valadares/MG	1,9	0,3
312780	Grão Mogol/MG		
320230	Guaçuí/ES		
351720	Guaíçara/SP	0,3	0,0
351730	Guaimbê/SP		
312800	Guanhães/MG	1,6	0,3
351750	Guapiaçu/SP	2,1	0,3
351760	Guapira/SP	1,1	1,0
351780	Guaraçai/SP	0,6	2,0

TABELA In04 - INDICADORES SOBRE COLETA DE RESÍDUOS SÓLIDOS DE SERVIÇOS DE SAÚDE

ANO DE  
REFERÊNCIA  
2010

Município		Massa de RSS coletada per capita	Taxa de RSS sobre (RDO + RPU)
Código	Nome/UF		
		kg/(1000hab.x dia)	%
Região Sudeste		I036	I037
312820	Guaraciaba/MG	6,0	0,4
312840	Guarani/MG	0,6	0,2
312850	Guarará/MG	0,8	
351820	Guararapes/SP	0,7	0,1
351830	Guararema/SP	0,3	0,0
351840	Guaratinguetá/SP	2,0	
351860	Guariba/SP	0,5	0,1
351870	Guarujá/SP	2,3	0,2
351880	Guarulhos/SP		
351885	Guataporã/SP		
312880	Guidoval/MG	0,6	0,0
351890	Guzolândia/SP	0,8	
351900	Herculândia/SP	2,1	0,2
351907	Hortolândia/SP	2,6	0,5
351910	Iacanga/SP		
312950	Ibiá/MG	0,6	0,1
351940	Ibirá/SP	0,1	0,1
312970	Ibiraci/MG	0,0	
312980	Ibirité/MG		
351960	Ibitinga/SP	1,6	0,2
351970	Ibiúna/SP	4,7	0,3
320260	Iconha/ES	833,6	79,5
352000	Igarapu do Tietê/SP	0,2	0,0
352010	Igarapava/SP	3,3	0,6
313010	Igarapé/MG		
330187	Iguaba Grande/RJ	1,0	0,1
313040	Ijaci/MG		
352044	Ilha Solteira/SP	1,7	
352040	Ilhabela/SP	1,4	0,1
313050	Ilicínea/MG	1,4	0,1
352050	Indaiatuba/SP	0,5	0,1
313080	Ingai/MG		
313110	Inimutaba/MG		
352080	Inúbia Paulista/SP	0,0	0,0
313115	Ipaba/MG	0,3	0,1
313120	Ipanema/MG	0,9	0,1
313130	Ipatinga/MG	2,3	0,2
352100	Iperó/SP	0,8	0,1
352110	Ipeúna/SP	1,9	0,3



TABELA In04 - INDICADORES SOBRE COLETA DE RESÍDUOS SÓLIDOS DE SERVIÇOS DE SAÚDE

ANO DE  
REFERÊNCIA  
**2010**

Município		Massa de RSS coletada per capita	Taxa de RSS sobre (RDO + RPU)
Código	Nome/UF		
		kg/(1000hab.x dia)	%
<b>Região Sudeste</b>		I036	I037
352140	Iracemópolis/SP	0,0	
352150	Irapuã/SP	0,6	0,1
352170	Itaberá/SP		
313170	Itabira/MG	8,3	1,4
313190	Itabirito/MG		
330190	Itaboraí/RJ		
320270	Itaguaçu/ES		
330200	Itaguaí/RJ	0,2	0,0
313220	Itaguara/MG	0,7	0,1
352180	Itaí/SP	0,9	0,1
313230	Itaipé/MG	20,0	2,1
352190	Itajobi/SP		
313240	Itajubá/MG	0,0	0,0
330205	Italva/RJ		
313250	Itamarandiba/MG		
313290	Itamogi/MG	0,5	0,0
313300	Itamonte/MG		
352210	Itanhaém/SP	4,2	0,3
313310	Itanhandu/MG		
313330	Itaobim/MG		
330210	Itaocara/RJ	1,4	0,3
352220	Itapeçerica da Serra/SP		
313350	Itapeçerica/MG	0,4	0,1
320280	Itapemirim/ES	1,8	0,1
352230	Itapetininga/SP	0,3	0,0
352240	Itapeva/SP	0,3	0,1
352250	Itapevi/SP	1,8	0,3
352260	Itapira/SP	0,6	0,1
352265	Itapirapuã Paulista/SP	0,3	0,0
352270	Itápolis/SP	0,6	0,1
352300	Itapura/SP	0,8	0,7
352310	Itaquaquecetuba/SP		
352320	Itararé/SP	0,4	0,1
352330	Itariri/SP		
352340	Itatiba/SP	3,4	0,4
313380	Itaúna/MG	1,6	0,2
352360	Itirapina/SP	1,0	
352390	Itu/SP	5,5	0,6
313420	Ituiutaba/MG		

TABELA In04 - INDICADORES SOBRE COLETA DE RESÍDUOS SÓLIDOS DE SERVIÇOS DE SAÚDE

ANO DE  
REFERÊNCIA  
**2010**

Município		Massa de RSS coletada per capita	Taxa de RSS sobre (RDO + RPU)
Código	Nome/UF		%
Região Sudeste		I036	I037
352400	Itupeva/SP	24,9	2,3
313440	Iturama/MG	16,8	2,1
313450	Itutinga/MG	1,0	0,1
352410	Ituverava/SP	0,2	
352420	Jaborandi/SP	5,3	0,2
352430	Jaboticabal/SP	2,9	0,4
352440	Jacareí/SP		
313470	Jacinto/MG		
313480	Jacui/MG	0,7	0,1
352470	Jaguariúna/SP		
352480	Jales/SP	2,1	0,3
330227	Japeri/RJ	6,6	
352510	Jardinópolis/SP	0,0	0,0
352520	Jarinu/SP		
352530	Jaú/SP	5,0	0,6
313540	Jeceaba/MG	0,6	0,1
313550	Jequeri/MG	0,4	0,1
320310	Jerônimo Monteiro/ES		
313610	Joanésia/MG	1,6	0,3
313620	João Monlevade/MG	2,0	0,4
320313	João Neiva/ES	2,6	2,6
352560	João Ramalho/SP	0,4	0,1
313655	José Raydan/MG	2,6	0,4
313670	Juiz de Fora/MG	7,5	
352580	Júlio Mesquita/SP	1,6	0,3
352590	Jundiá/SP	2,8	0,3
352610	Juquiá/SP	0,9	2,9
313690	Juruáia/MG	1,2	0,1
313710	Lagamar/MG	5,3	1,4
313750	Lagoa Formosa/MG	0,6	0,3
313760	Lagoa Santa/MG		
313780	Lambari/MG	2,0	0,2
352640	Laranjal Paulista/SP		
352660	Lavrinhas/SP	0,2	50,0
313835	Leme do Prado/MG	1,6	0,1
352680	Lençóis Paulista/SP	2,9	
313860	Lima Duarte/MG		
313862	Limeira do Oeste/MG		
352690	Limeira/SP	5,9	0,9

TABELA In04 - INDICADORES SOBRE COLETA DE RESÍDUOS SÓLIDOS DE SERVIÇOS DE SAÚDE

ANO DE  
REFERÊNCIA  
**2010**

Município		Massa de RSS coletada per capita	Taxa de RSS sobre (RDO + RPU)
Código	Nome/UF		%
Região Sudeste		I036	I037
352700	Lindóia/SP	0,7	0,1
320320	Linhares/ES	3,5	0,5
352710	Lins/SP	2,0	0,2
313865	Lontra/MG		
352725	Lourdes/SP	0,3	0,1
352740	Lucélia/SP	0,3	0,2
352750	Lucianópolis/SP		
352760	Luis Antônio/SP		
313868	Luislândia/MG	2,3	0,3
352790	Lutécia/SP	7,6	1,3
313880	Luz/MG	0,5	0,1
330240	Macaé/RJ	5,5	0,3
352800	Macatuba/SP		
352810	Macaubal/SP	19,4	
330245	Macuco/RJ	29,8	2,0
352830	Magda/SP	0,0	
352850	Mairiporã/SP	1,1	0,2
352860	Manduri/SP	0,3	0,4
313930	Manga/MG		
330260	Mangaratiba/RJ		
313940	Manhuaçu/MG		
313960	Mantena/MG		
320330	Mantenópolis/ES	12,7	2,4
352870	Marabá Paulista/SP		
352880	Maracá/SP	2,7	0,7
352885	Marapoama/SP	2,5	0,5
313990	Maria da Fé/MG		
314000	Mariana/MG	5,3	0,7
330270	Maricá/RJ	2,4	0,3
320335	Marilândia/ES	1,3	0,2
352900	Marília/SP	3,5	0,4
314020	Maripá de Minas/MG	1,6	0,4
352920	Martinópolis/SP		
352930	Matão/SP	5,7	0,9
314070	Mateus Leme/MG		
314120	Matutina/MG	1,0	0,1
352940	Mauá/SP	2,5	0,3
314140	Medina/MG		
330280	Mendes/RJ		

TABELA In04 - INDICADORES SOBRE COLETA DE RESÍDUOS SÓLIDOS DE SERVIÇOS DE SAÚDE

ANO DE  
REFERÊNCIA  
2010

Município		Massa de RSS coletada per capita	Taxa de RSS sobre (RDO + RPU)
Código	Nome/UF	kg/(1000hab.x dia)	%
Região Sudeste		I036	I037
352960	Meridiano/SP	0,6	0,1
330285	Mesquita/RJ	0,2	0,0
352970	Miguelópolis/SP	0,0	0,0
314190	Minduri/MG		
353000	Mira Estrela/SP	1,2	0,1
330300	Miracema/RJ		
353010	Mirandópolis/SP	0,4	0,0
353030	Mirassol/SP	145,7	
353040	Mirassolândia/SP		
353070	Mogi Guaçu/SP	3,9	0,5
353060	Moji das Cruzes/SP	0,3	0,0
353090	Mombuca/SP		
353110	Mongaguá/SP	1,5	
314270	Montalvânia/MG	0,2	0,1
320350	Montanha/ES	0,8	2,8
353130	Monte Alto/SP	2,6	0,4
314290	Monte Azul/MG	1,1	
314310	Monte Carmelo/MG	4,9	0,7
353160	Monte Castelo/SP		
353180	Monte Mor/SP	1,2	
314320	Monte Santo de Minas/MG	0,4	0,0
314340	Monte Sião/MG	0,1	0,0
353170	Monteiro Lobato/SP		
314330	Montes Claros/MG	0,0	0,0
314350	Morada Nova de Minas/MG		
353190	Morro Agudo/SP	2,3	0,5
314360	Morro da Garça/MG	7,2	1,7
353200	Morungaba/SP	2,6	
353205	Motuca/SP	0,0	0,0
320360	Mucurici/ES		
320380	Muqui/ES		
314390	Muriaé/MG		
314410	Muzambinho/MG	0,8	0,1
353215	Nantes/SP	1,7	2,5
353220	Narandiba/SP	10,1	1,4
330310	Natividade/RJ	0,2	
314450	Nazareno/MG	0,7	0,2
314460	Nepomuceno/MG		
353260	Nhandeara/SP	1,0	0,3

TABELA In04 - INDICADORES SOBRE COLETA DE RESÍDUOS SÓLIDOS DE SERVIÇOS DE SAÚDE

ANO DE  
REFERÊNCIA  
**2010**

Município		Massa de RSS coletada per capita	Taxa de RSS sobre (RDO + RPU)
Código	Nome/UF	kg/(1000hab.x dia)	%
Região Sudeste		I036	I037
330330	Niterói/RJ	1,6	0,2
353280	Nova Aliança/SP	0,3	0,1
314467	Nova Belém/MG	2,0	
353282	Nova Campina/SP	0,7	0,1
353284	Nova Canaã Paulista/SP		
353286	Nova Castilho/SP	1,1	0,2
353290	Nova Europa/SP	0,2	0,0
330340	Nova Friburgo/RJ		
330350	Nova Iguaçu/RJ	0,6	0,1
314480	Nova Lima/MG	7,3	
353330	Nova Luzitânia/SP		
353340	Nova Odessa/SP	1,3	0,1
313660	Nova União/MG		
353325	Novais/SP		
314530	Novo Cruzeiro/MG	2,1	0,6
353350	Novo Horizonte/SP	0,8	
353390	Olímpia/SP	0,7	0,1
314550	Olimpio Noronha/MG	0,4	0,2
314570	Oliveira Fortes/MG		
314560	Oliveira/MG		
353400	Onda Verde/SP	0,6	0,1
314587	Orizânia/MG		
353430	Orlândia/SP	3,1	
353440	Osasco/SP	0,1	
353470	Ourinhos/SP		
314590	Ouro Branco/MG	1,8	0,1
314600	Ouro Fino/MG	20,8	75,0
314610	Ouro Preto/MG	2,4	0,4
353475	Ouroeste/SP	3,6	0,1
353490	Pacaembu/SP	0,7	0,1
314630	Padre Paraíso/MG		
314655	Pai Pedro/MG		
314650	Pains/MG	1,0	0,1
353520	Palmeira d'Oeste/SP	3,8	
353530	Palmital/SP	1,4	0,1
353540	Panorama/SP	0,6	0,1
314700	Paracatu/MG	2,6	0,4
353550	Paraguaçu Paulista/SP	12,5	3,0
353560	Paraibuna/SP		

TABELA In04 - INDICADORES SOBRE COLETA DE RESÍDUOS SÓLIDOS DE SERVIÇOS DE SAÚDE

ANO DE  
REFERÊNCIA  
2010

Município		Massa de RSS coletada per capita	Taxa de RSS sobre (RDO + RPU)
Código	Nome/UF	kg/(1000hab.x dia)	%
Região Sudeste		I036	I037
314730	Paraisópolis/MG	0,2	0,0
353590	Paranapuã/SP	1,0	0,4
353625	Parisi/SP	0,7	0,0
314750	Passabém/MG		
314790	Passos/MG		
314800	Patos de Minas/MG	0,6	0,1
330385	Paty do Alferes/RJ	0,6	0,1
353640	Paulicéia/SP	1,3	0,1
353650	Paulínia/SP	0,5	0,1
314840	Paulistas/MG		
353660	Paulo de Faria/SP	1,1	0,0
314850	Pavão/MG	5,7	0,8
353670	Pederneiras/SP	1,6	0,2
314890	Pedra do Indaiá/MG	5,3	0,9
314900	Pedra Dourada/MG		
314910	Pedralva/MG	0,6	0,1
353690	Pedranópolis/SP	0,7	0,1
353710	Pedreira/SP	0,8	0,1
353715	Pedrinhas Paulista/SP	1,1	0,1
353730	Penápolis/SP	3,3	0,5
314950	Pequeri/MG	1,1	0,2
353740	Pereira Barreto/SP	0,9	0,2
353750	Pereiras/SP	1,8	0,2
314995	Periquito/MG		
353760	Peruíbe/SP	2,5	0,2
315000	Pescador/MG	0,5	0,2
330390	Petrópolis/RJ	6,8	0,6
353770	Piacatu/SP	0,7	0,1
315015	Piedade de Caratinga/MG		
353780	Piedade/SP	1,8	0,1
353790	Pilar do Sul/SP	1,0	0,3
315050	Pimenta/MG		
353800	Pindamonhangaba/SP	2,7	0,4
353810	Pindorama/SP	1.039,3	
315053	Pingo-d'Água/MG	1,9	0,8
353820	Pinhalzinho/SP	1.782,6	
330395	Pinheiral/RJ	0,4	0,1
353860	Piracaia/SP	0,1	0,2
315060	Piracema/MG	1,1	

TABELA In04 - INDICADORES SOBRE COLETA DE RESÍDUOS SÓLIDOS DE SERVIÇOS DE SAÚDE

ANO DE  
REFERÊNCIA  
**2010**

Município		Massa de RSS coletada per capita	Taxa de RSS sobre (RDO + RPU)
Código	Nome/UF	kg/(1000hab.x dia)	%
Região Sudeste		I036	I037
353870	Piracicaba/SP	6,4	0,8
330400	Pirai/RJ	1,4	0,1
353880	Piraju/SP	2,5	0,4
315070	Pirajuba/MG	1,6	0,4
353900	Pirangi/SP		
315090	Piranguçu/MG	1,9	0,2
315110	Pirapetinga/MG	2,6	
315120	Pirapora/MG	7,2	0,8
353930	Pirassununga/SP	0,1	2,7
353950	Pitangueiras/SP	2,4	0,5
353970	Platina/SP	0,3	2,5
353980	Poá/SP	0,0	0,0
315180	Poços de Caldas/MG	6,6	0,8
315200	Pompéu/MG	1,8	0,3
354010	Pongai/SP	0,5	0,1
320425	Ponto Belo/ES	1,5	0,2
315217	Ponto dos Volantes/MG		
354040	Populina/SP	1,0	0,1
354050	Porangaba/SP		
330410	Porciúncula/RJ	0,5	0,0
354060	Porto Feliz/SP	1,8	0,2
354070	Porto Ferreira/SP		
315250	Pouso Alegre/MG	4,4	0,7
354085	Pracinha/SP	1,4	0,1
354100	Praia Grande/SP	3,3	0,3
315280	Prata/MG		
354110	Presidente Alves/SP		
315310	Presidente Bernardes/MG		
354130	Presidente Epitácio/SP		
354140	Presidente Prudente/SP	3,1	0,3
354150	Presidente Venceslau/SP	1,1	0,2
354160	Promissão/SP	0,0	0,0
354170	Quatá/SP	1,4	0,2
330414	Queimados/RJ	0,1	0,0
315380	Queluzito/MG		
354200	Quintana/SP		
354210	Rafard/SP	0,5	0,5
315400	Raul Soares/MG		
354230	Redenção da Serra/SP	1,9	

TABELA In04 - INDICADORES SOBRE COLETA DE RESÍDUOS SÓLIDOS DE SERVIÇOS DE SAÚDE

ANO DE  
REFERÊNCIA  
2010

Município		Massa de RSS coletada per capita	Taxa de RSS sobre (RDO + RPU)
Código	Nome/UF	kg/(1000hab.x dia)	%
Região Sudeste		I036	I037
354240	Regente Feijó/SP		
354250	Reginópolis/SP	1,9	0,1
315420	Resende Costa/MG	0,4	0,0
315430	Resplendor/MG	1,9	0,3
315440	Ressaquinha/MG	0,5	0,2
354280	Ribeira/SP		
354290	Ribeirão Bonito/SP		
354310	Ribeirão Corrente/SP	0,8	0,1
354325	Ribeirão Grande/SP	0,5	
354330	Ribeirão Pires/SP	3,7	
354340	Ribeirão Preto/SP	10,1	1,2
354370	Rincão/SP	1,2	0,3
354380	Rinópolis/SP		
315480	Rio Acima/MG		
320435	Rio Bananal/ES		
330430	Rio Bonito/RJ	4,3	0,6
354390	Rio Claro/SP	3,1	0,2
330450	Rio das Flores/RJ	6,6	0,4
330455	Rio de Janeiro/RJ	2,9	0,3
315510	Rio do Prado/MG		
315500	Rio Doce/MG	3,3	0,8
315530	Rio Manso/MG	3,5	
320440	Rio Novo do Sul/ES		
315570	Rio Piracicaba/MG		
315590	Rio Preto/MG	0,0	0,0
354420	Riolândia/SP	0,8	0,1
354350	Riversul/SP	0,4	
315620	Rochedo de Minas/MG	17,2	0,6
315630	Rodeiro/MG	0,5	0,1
354450	Rubinéia/SP		
315670	Sabará/MG	2,9	0,6
354470	Sagres/SP	0,6	0,1
354490	Sales Oliveira/SP	0,9	0,1
354500	Salesópolis/SP	33,0	7,2
315700	Salinas/MG	0,8	0,1
315710	Salto da Divisa/MG		
354530	Salto de Pirapora/SP	0,6	0,1
354540	Salto Grande/SP	788,3	
354520	Salto/SP		



TABELA In04 - INDICADORES SOBRE COLETA DE RESÍDUOS SÓLIDOS DE SERVIÇOS DE SAÚDE

ANO DE  
REFERÊNCIA  
**2010**

Município		Massa de RSS coletada per capita	Taxa de RSS sobre (RDO + RPU)
Código	Nome/UF	kg/(1000hab.x dia)	%
Região Sudeste		I036	I037
354560	Santa Adélia/SP	0,7	0,1
354580	Santa Bárbara d'Oeste/SP		
315720	Santa Bárbara/MG		
354600	Santa Branca/SP	1,0	0,1
354610	Santa Clara d'Oeste/SP	1,7	0,1
354620	Santa Cruz da Conceição/SP	2,0	
354630	Santa Cruz das Palmeiras/SP	1,1	0,2
354650	Santa Ernestina/SP	4,8	1,0
354670	Santa Gertrudes/SP	1,0	0,2
354680	Santa Isabel/SP	1,0	0,1
320450	Santa Leopoldina/ES	2,5	
354690	Santa Lúcia/SP	1,3	0,1
315780	Santa Luzia/MG	2,4	0,5
354700	Santa Maria da Serra/SP	0,7	0,1
330460	Santa Maria Madalena/RJ	2,2	0,3
354710	Santa Mercedes/SP		
354750	Santa Rita do Passa Quatro/SP		
315960	Santa Rita do Sapucaí/MG		
354740	Santa Rita d'Oeste/SP	0,6	0,1
315980	Santa Vitória/MG		
354720	Santana da Ponte Pensa/SP	2,5	0,6
354730	Santana de Parnaíba/SP	1,9	
315870	Santana do Garambéu/MG		
354770	Santo Anastácio/SP		
354780	Santo André/SP	5,9	0,7
354790	Santo Antônio da Alegria/SP		
354800	Santo Antônio de Posse/SP		
315990	Santo Antônio do Amparo/MG	0,7	0,1
316030	Santo Antônio do Jacinto/MG	13,8	0,7
354810	Santo Antônio do Jardim/SP	0,8	
316040	Santo Antônio do Monte/MG	1,3	
316060	Santo Hipólito/MG	2,2	1,0
354840	Santópolis do Aguapeí/SP	3,3	1,1
354850	Santos/SP	12,5	1,0
354870	São Bernardo do Campo/SP		
316090	São Brás do Suaçuí/MG	3,2	0,7
354880	São Caetano do Sul/SP	8,8	0,7
354890	São Carlos/SP	3,2	0,3
316095	São Domingos das Dores/MG		

TABELA In04 - INDICADORES SOBRE COLETA DE RESÍDUOS SÓLIDOS DE SERVIÇOS DE SAÚDE

ANO DE  
REFERÊNCIA  
2010

Município		Massa de RSS coletada per capita	Taxa de RSS sobre (RDO + RPU)
Código	Nome/UF	kg/(1000hab.x dia)	%
Região Sudeste		I036	I037
316105	São Félix de Minas/MG	14,4	2,7
316140	São Francisco do Glória/MG	2,1	
320470	São Gabriel da Palha/ES	2,7	0,2
316160	São Geraldo da Piedade/MG		
316165	São Geraldo do Baixo/MG	0,0	0,0
316170	São Gonçalo do Abaeté/MG	0,4	0,0
316180	São Gonçalo do Pará/MG	1,7	
316200	São Gonçalo do Sapucaí/MG	0,6	0,1
330490	São Gonçalo/RJ	2,6	0,4
316210	São Gotardo/MG	0,5	0,1
354910	São João da Boa Vista/SP	0,0	0,0
354925	São João de Iracema/SP	0,2	0,0
330510	São João de Meriti/RJ	0,1	0,0
316250	São João del Rei/MG	0,0	0,0
316280	São João Evangelista/MG	1,9	0,9
354940	São Joaquim da Barra/SP		
316294	São José da Barra/MG	806,1	
354950	São José da Bela Vista/SP		
316295	São José da Lapa/MG		
330513	São José de Ubá/RJ		
320480	São José do Calçado/ES		
316340	São José do Goiabal/MG	2,2	2,0
316350	São José do Jacuri/MG		
354970	São José do Rio Pardo/SP	3,1	0,6
354980	São José do Rio Preto/SP	0,7	0,1
330515	São José do Vale do Rio Preto/RJ	3,0	2,5
354990	São José dos Campos/SP	3,9	0,4
354995	São Lourenço da Serra/SP		
355000	São Luís do Paraitinga/SP	1,8	0,2
320490	São Mateus/ES		
316380	São Miguel do Anta/MG		
355030	São Paulo/SP	9,0	1,0
316390	São Pedro da União/MG	1,6	0,1
355050	São Pedro do Turvo/SP	2,2	0,4
355040	São Pedro/SP		
320495	São Roque do Canaã/ES	5,9	0,8
355060	São Roque/SP		
355080	São Sebastião da Gramma/SP	1,7	0,2
330530	São Sebastião do Alto/RJ		

TABELA In04 - INDICADORES SOBRE COLETA DE RESÍDUOS SÓLIDOS DE SERVIÇOS DE SAÚDE

ANO DE  
REFERÊNCIA  
**2010**

Município	Massa de RSS coletada per capita	Taxa de RSS sobre (RDO + RPU)
Código Nome/UF	kg/(1000hab.x dia)	%
<b>Região Sudeste</b>	I036	I037
316450 São Sebastião do Maranhão/MG		
316470 São Sebastião do Paraíso/MG		
316480 São Sebastião do Rio Preto/MG		
355070 São Sebastião/SP		
316500 São Tiago/MG		
355100 São Vicente/SP		
316540 Sapucaí-Mirim/MG	2,0	
316570 Senador Firmino/MG		
316600 Senhora de Oliveira/MG	1,0	0,2
316640 Seritinga/MG		
316670 Serra dos Aimorés/MG	0,4	0,2
320500 Serra/ES	3,9	0,5
316690 Serrania/MG		
316695 Serranópolis de Minas/MG	3,5	
316710 Serro/MG	2,0	0,3
355170 Sertãozinho/SP	4,9	0,6
355180 Sete Barras/SP		
316720 Sete Lagoas/MG	3,8	0,4
316750 Simão Pereira/MG		
316760 Simonésia/MG	1,5	0,2
355210 Socorro/SP		
316780 Soledade de Minas/MG		
355220 Sorocaba/SP	2,7	0,4
355230 Sud Mennucci/SP	0,8	0,1
355240 Sumaré/SP	1,3	0,2
355255 Suzanópolis/SP	0,7	0,2
355250 Suzano/SP	1,0	0,1
355260 Tabapuã/SP	4,2	0,5
355270 Tabatinga/SP	0,4	0,1
355280 Taboão da Serra/SP	2,9	0,2
316800 Taiobeiras/MG	3,0	0,4
355320 Taiúva/SP		
355330 Tambaú/SP	1,4	0,2
316820 Tapirai/MG	1,3	0,3
355350 Tapirai/SP	0,3	0,1
355370 Taquaritinga/SP	0,5	0,1
355380 Taquarituba/SP	1,2	0,2
355400 Tatuí/SP	2,9	0,4
355410 Taubaté/SP	4,2	0,6

TABELA In04 - INDICADORES SOBRE COLETA DE RESÍDUOS SÓLIDOS DE SERVIÇOS DE SAÚDE

ANO DE  
REFERÊNCIA  
**2010**

Município		Massa de RSS coletada per capita	Taxa de RSS sobre (RDO + RPU)
Código	Nome/UF		
		kg/(1000hab.x dia)	%
<b>Região Sudeste</b>		I036	I037
316850	Teixeiras/MG	0,0	
355430	Teodoro Sampaio/SP	0,5	0,1
316860	Teófilo Otoni/MG		
355440	Terra Roxa/SP		
316900	Tocantins/MG		
355465	Torre de Pedra/SP	0,4	0,1
355475	Trabiju/SP		
355480	Tremembé/SP	1,4	0,2
316930	Três Corações/MG	2,5	0,5
355490	Três Fronteiras/SP	0,9	
316935	Três Marias/MG	0,4	0,1
316950	Tumiritinga/MG	0,8	0,3
355500	Tupã/SP	1,3	0,2
355520	Turiúba/SP		
317000	Ubaí/MG	1,7	
317010	Uberaba/MG	6,3	0,8
317020	Uberlândia/MG	4,0	0,5
355550	Ubirajara/SP		
317043	União de Minas/MG		
355580	Urânia/SP	0,6	0,1
355590	Uru/SP	2,5	0,5
317047	Uruana de Minas/MG		
317052	Uruçuia/MG		
355600	Urupês/SP		
330610	Valença/RJ	4,4	0,7
355620	Valinhos/SP	3,2	0,3
355630	Valparaíso/SP		
320503	Vargem Alta/ES		
317060	Vargem Bonita/MG		
355640	Vargem Grande do Sul/SP	294,0	52,7
355645	Vargem Grande Paulista/SP		
317070	Varginha/MG	1,5	0,2
317075	Varjão de Minas/MG		
330615	Varre-Sai/RJ		
317080	Várzea da Palma/MG	0,6	1,5
330620	Vassouras/RJ		
317100	Vazante/MG		
320506	Venda Nova do Imigrante/ES	1,3	0,2
317115	Vermelho Novo/MG	4,4	

TABELA In04 - INDICADORES SOBRE COLETA DE RESÍDUOS SÓLIDOS DE SERVIÇOS DE SAÚDE

ANO DE  
REFERÊNCIA  
**2010**

Município		Massa de RSS coletada per capita	Taxa de RSS sobre (RDO + RPU)
Código	Nome/UF		
		kg/(1000hab.x dia)	%
<b>Região Sudeste</b>		I036	I037
317120	Vespasiano/MG	130,7	22,8
320510	Viana/ES	0,5	0,1
317130	Viçosa/MG	0,4	0,1
320515	Vila Pavão/ES	0,5	0,0
355670	Vinhedo/SP	3,2	0,4
355680	Viradouro/SP		
317170	Virgínia/MG	8,4	1,7
317190	Virgolândia/MG		
317200	Visconde do Rio Branco/MG	9,6	1,4
355695	Vitória Brasil/SP	1,3	0,5
320530	Vitória/ES	12,3	1,2
330630	Volta Redonda/RJ	4,1	
355700	Votorantim/SP	1,1	0,2
355710	Votuporanga/SP	4,8	
355715	Zacarias/SP	0,9	

TABELA In05  
INDICADORES SOBRE SERVIÇOS DE VARRIÇÃO, CAPINA E ROÇADA

TABELA In05 - INDICADORES SOBRE SERVIÇOS DE VARRIÇÃO, CAPINA E ROÇADA

ANO DE  
REFERÊNCIA  
**2010**

Município	Taxa de terceirização de varredores	Taxa de terceirização da extensão varrida	Custo unitário da varrição	Produtividade média dos varredores	Taxa de varredores por habitante urbano	Incidência do custo da varrição no custo total do manejo	Incidência de varredores no total de empregados do manejo	Extensão total anual varrida per capita	Taxa de capinadores por habitante urbano	Incidência de capinadores no total de empregados do manejo
Código Nome/UF	%	%	R\$/km	km/(empreg.x dia)	empreg./1000hab.	%	%	Km/(hab. x ano)	empreg./1000hab.	%
Região Sudeste	I041	I042	I043	I044	I045	I046	I047	I048	I051	I052
310050 Açucena/MG	0,0	0,0	4.080,00	0,0	0,8	40,2	28,6	0,0	0,8	28,6
350010 Adamantina/SP	0,0	0,0	4,10	8,4	0,3	13,2	11,6	0,7	0,4	17,4
350020 Adolfo/SP		0,0			0,0		0,0	1,4	0,9	37,5
320010 Afonso Cláudio/ES		0,0						0,0		
310070 Água Comprida/MG	0,0	0,0	150,34	0,2	2,6	21,5	30,8	0,2	2,0	23,1
350030 Aguai/SP	100,0	0,0	0,00		0,3	0,0	23,3	0,0	0,3	23,3
310080 Aguanil/MG		0,0	0,00		0,0	0,0	0,0	0,1	0,0	0,0
350040 Águas da Prata/SP		0,0						0,0		
350055 Águas de Santa Bárbara/SP	0,0	0,0		0,8	0,9		13,8	0,2	0,9	13,8
350060 Águas de São Pedro/SP	0,0	0,0	34,77	0,8	0,7	7,8	12,5	0,2	1,9	31,3
350070 Agudos/SP	0,0	0,0	892,86	0,0	0,6	13,2	28,6	0,0	0,6	28,6
310110 Aimorés/MG	0,0	0,0	39,12	0,8	4,6	45,0	45,0	1,1	2,3	22,5
310160 Alfenas/MG	71,4	58,3	9,26		2,0	20,0	65,1	0,6	0,9	27,9
310180 Alpercata/MG		0,0	12.096,00				73,8	0,0		
350090 Altair/SP	0,0	0,0	1.950,00	0,0	0,7	23,0	18,2	0,0	0,7	18,2
310200 Alterosa/MG										
350100 Altinópolis/SP	0,0	0,0		0,0	0,8		29,7	0,0	1,4	51,4
350110 Alto Alegre/SP	0,0	0,0	0,00	395,0	3,1	0,0	35,7	382,3	0,9	10,7
315350 Alto Jequitibá/MG	0,0				4,7	87,5	87,0		0,0	0,0
320035 Alto Rio Novo/ES		0,0						1,1		
350115 Alumínio/SP	100,0	50,0		5,0	1,1		36,4	1,8	0,7	22,7
350120 Álvares Florence/SP	0,0	0,0	77,61	1,3	3,0	54,1	32,0	1,2	1,5	16,0
350130 Álvares Machado/SP	100,0	100,0	55,27	1,2	0,5	46,0	25,6	0,2	0,5	23,3
350150 Alvinlândia/SP	0,0	0,0		0,0	0,4		20,0	0,0	0,0	0,0
310240 Alvorada de Minas/MG	0,0	0,0	12,96	1,8	6,2	85,7	60,0	3,5	0,0	0,0
350160 Americana/SP	0,0	0,0	1.325,50		0,7	16,7	51,6	0,0	0,0	0,0
350170 Américo Brasiliense/SP	60,0	83,3	281,67	0,5	0,4	34,7	34,1	0,1	0,3	22,7
350190 Amparo/SP						40,0				
310260 Andradas/MG	0,0	0,0	1.347,81	0,0	0,9	30,0	46,2	0,0	0,1	5,8
350210 Andradina/SP	100,0	94,4	32,50	1,4	0,8	26,9		0,4	0,2	
310280 Andrelândia/MG	0,0	0,0	28,69	1,5	1,6	60,8	59,3	0,8	0,6	22,2
350220 Angatuba/SP	0,0	0,0	15,62	2,7	0,3	15,6	21,7	0,3	0,4	26,1
330010 Angra dos Reis/RJ		100,0						1,1		
350230 Anhembi/SP	0,0	0,0	39,46	1,3	0,9	26,5	30,8	0,4	0,9	30,8
350240 Anhumas/SP		0,0	19.671,43			52,7		0,0		
310290 Antônio Carlos/MG	0,0	0,0	73,44	0,8	0,8	55,2	30,0	0,2	0,6	25,0
310310 Antônio Prado de Minas/MG		0,0	0,00		0,0	0,0	0,0	0,0	0,0	0,0
350260 Aparecida d'Oeste/SP		0,0						0,1		
350250 Aparecida/SP	0,0	0,0		2,5	0,1		7,3	0,1	0,2	10,9

TABELA In05 - INDICADORES SOBRE SERVIÇOS DE VARRIÇÃO, CAPINA E ROÇADA

ANO DE  
REFERÊNCIA  
**2010**

Município	Taxa de terceirização de varredores	Taxa de terceirização da extensão varrida	Custo unitário da varrição	Produtividade média dos varredores	Taxa de varredores por habitante urbano	Incidência do custo da varrição no custo total do manejo	Incidência de varredores no total de empregados do manejo	Extensão total anual varrida per capita	Taxa de capinadores por habitante urbano	Incidência de capinadores no total de empregados do manejo
Código Nome/UF	%	%	R\$/km	km/(empreg.x dia)	empreg./1000hab.	%	%	Km/(hab. x ano)	empreg./1000hab.	%
Região Sudeste	I041	I042	I043	I044	I045	I046	I047	I048	I051	I052
350270 Apiaí/SP					0,0		0,0		0,0	0,0
350280 Araçatuba/SP		100,0						0,0	0,3	
350290 Araçoiaba da Serra/SP	0,0	0,0	44,09	1,1	0,7	17,6	27,7	0,2	0,4	17,0
320060 Aracruz/ES		100,0						14,2		
310340 Araçuaí/MG	0,0	0,0	0,00	0,0	1,0	0,0	59,0	0,0	0,3	15,4
310350 Araguari/MG	100,0	100,0		0,0	0,3		37,4	0,0	0,4	43,4
350310 Arandu/SP	0,0	0,0	29,92	0,8	3,3	39,2	36,6	0,8	1,5	17,1
310360 Arantina/MG										
350315 Arapeí/SP	0,0	0,0		0,0	2,1		44,4	0,0	1,1	22,2
310375 Araporã/MG	0,0				5,1	92,1	60,0		1,7	20,0
350320 Araraquara/SP		100,0						0,5		
350330 Araras/SP	0,0	0,0	0,00	0,4	0,1	0,0	8,6	0,0	0,0	0,0
350335 Arco-Íris/SP						38,0				
310420 Arcos/MG	64,7	38,1		0,8	0,5		40,5	0,1	0,3	21,4
310445 Aricanduva/MG	0,0	0,0	122,89	0,2	3,0	63,6	45,5	0,2	1,2	18,2
350380 Artur Nogueira/SP	0,0	0,0	26,64	1,2	0,3	6,6	14,3	0,1	0,1	5,7
350390 Arujá/SP	100,0	100,0	751,21		0,5	14,1	24,1	0,0	0,8	39,4
350400 Assis/SP	0,0	0,0	48,51	1,5	0,7	33,0	51,7	0,3	0,2	12,9
350410 Atibaia/SP	0,0	0,0	70,66	1,8	0,4	20,0	18,3	0,2	1,3	56,4
320070 Atilio Vivacqua/ES	0,0			0,0	1,6		27,8	0,0	1,6	27,8
350440 Avanhandava/SP						0,0				
350460 Bady Bassitt/SP	0,0	0,0	1.178,22	0,0	1,1	15,0	57,7	0,0	0,3	15,4
320080 Baixo Guandu/ES		100,0	81,75			56,1		0,8		
350470 Balbinos/SP		0,0	0,00		0,0	0,0	0,0	1,5	0,0	0,0
350500 Barão de Antonina/SP		0,0						3,4		
310540 Barão de Cocais/MG	0,0				1,8		39,1		0,9	20,0
310560 Barbacena/MG	61,1	48,8		0,9	0,3		22,4	0,1	0,3	21,7
350520 Bariri/SP					0,0	0,0	0,0		0,4	34,3
350530 Barra Bonita/SP	0,0	0,0	0,00	0,0	0,2	0,0	11,5	0,0	0,6	42,3
350535 Barra do Chapéu/SP	0,0	0,0	7.024,39	0,0	1,3	20,7	20,0	0,0	1,3	20,0
310570 Barra Longa/MG	0,0	0,0	1,40	1,3	2,6	29,1	27,3	1,0	2,2	22,7
330040 Barra Mansa/RJ	97,7	100,0	39,48	1,3	0,2	9,3	16,2	0,1	0,8	54,5
350550 Barretos/SP	100,0	100,0	33,06	1,5	1,8	32,8	68,2	0,9	0,3	11,1
310590 Barroso/MG	0,0	0,0		14,3	0,6		25,5	2,8	0,4	17,0
350570 Barueri/SP	100,0				0,3	7,3	19,4		0,5	26,6
350580 Bastos/SP	0,0	0,0	0,00	3,5	0,2	0,0	21,1	0,3	0,3	31,6
350590 Batatais/SP	0,0				0,1		12,3		0,4	38,6
350600 Bauru/SP	0,0	0,0	22,55	5,6	0,1	30,1	9,1	0,2	0,3	30,9
350610 Bebedouro/SP	0,0				0,8		41,5		0,4	22,2



TABELA In05 - INDICADORES SOBRE SERVIÇOS DE VARRIÇÃO, CAPINA E ROÇADA

ANO DE  
REFERÊNCIA  
**2010**

Município	Taxa de terceirização de varredores	Taxa de terceirização da extensão varrida	Custo unitário da varrição	Produtividade média dos varredores	Taxa de varredores por habitante urbano	Incidência do custo da varrição no custo total do manejo	Incidência de varredores no total de empregados do manejo	Extensão total anual varrida per capita	Taxa de capinadores por habitante urbano	Incidência de capinadores no total de empregados do manejo
Código Nome/UF	%	%	R\$/km	km/(empreg.x dia)	empreg./1000hab.	%	%	Km/(hab. x ano)	empreg./1000hab.	%
Região Sudeste	I041	I042	I043	I044	I045	I046	I047	I048	I051	I052
310610 Belmiro Braga/MG										
310620 Belo Horizonte/MG		96,8	115,31			24,4		0,2		
310640 Belo Vale/MG	0,0	0,0	5,88	5,0	3,0	56,0	25,6	4,7	1,8	15,4
350620 Bento de Abreu/SP	0,0	0,0		0,0	2,1		45,5	0,0	0,8	18,2
310650 Berilo/MG	0,0	0,0		0,6	4,9		59,4	1,0	0,0	0,0
310660 Bertópolis/MG	0,0	0,0	154,29	0,2	3,3	47,0	50,0	0,2	1,8	27,8
310670 Betim/MG	100,0	100,0		1,1	0,4		23,7	0,1	0,6	42,2
310690 Bicas/MG	0,0	0,0		2,8	1,4		34,0	1,2	0,3	7,6
350640 Bilac/SP	0,0	0,0		3,0	0,3		9,1	0,3	0,8	22,7
350650 Birigui/SP										
350670 Boa Esperança do Sul/SP		0,0						0,1		
350680 Bocaina/SP	0,0	0,0	426.705,76	0,0	1,4	28,3	43,8	0,0	0,5	15,6
350690 Bofete/SP	0,0	0,0		11,2	0,7		25,0	2,3	0,7	25,0
350700 Boituva/SP	0,0	0,0	404,81	0,1	0,5	12,5	22,4	0,0	0,2	9,4
330060 Bom Jesus do Itabapoana/RJ	80,0	80,0	44,22	0,0	3,3	14,2	52,6	0,0	2,5	39,5
320110 Bom Jesus do Norte/ES	0,0	0,0	4.384,07	0,0	1,4	58,0	50,0	0,0	0,5	16,7
350715 Bom Sucesso de Itararé/SP						9,1				
310810 Bonfim/MG		0,0	0,00			0,0		0,1		
310825 Bonito de Minas/MG	0,0	0,0	11.016,00	0,0	2,7	53,9	46,2	0,0	1,8	30,8
350730 Boracéia/SP		0,0	0,00		0,0	0,0	0,0	0,7	0,0	0,0
310840 Botelhos/MG	0,0	0,0		2,7	2,3		39,4	1,9	2,6	45,5
350750 Botucatu/SP	86,2	91,5	290,35	0,2	0,7	52,8	63,5	0,1	0,0	0,0
310890 Brasópolis/MG	0,0	0,0	2.142,86	0,0	0,6	45,7	33,3	0,0	0,0	0,0
350770 Braúna/SP	0,0	0,0		2,9	0,9		40,0	0,8	0,2	10,0
350780 Brodowski/SP										
350790 Brotas/SP	50,0	0,0	189,97	0,2	0,4	20,8	28,6	0,0	0,2	14,3
310900 Brumadinho/MG	0,0	0,0	29,55	1,4	1,2	17,8	31,8	0,5	1,2	30,0
310910 Bueno Brandão/MG	0,0				2,1		70,6		0,2	5,9
310925 Bugre/MG	0,0	0,0	16,00	0,2	2,0	47,6	37,5	0,1	0,7	12,5
350800 Buri/SP		0,0	0,00			0,0		0,1		
350810 Buritama/SP	0,0	0,0	13,00	1,6	0,3	11,8	14,8	0,1	0,2	11,1
310940 Buritizeiro/MG										
330070 Cabo Frio/RJ	100,0	100,0	0,00		2,1	0,0	52,6	1,5	0,4	8,8
350840 Cabreúva/SP	0,0			0,0	0,3	0,0	60,0	0,0	0,2	30,0
350850 Caçapava/SP	69,8	76,9	27,67	2,3	1,2	26,3	44,8	0,9	0,6	23,4
310960 Cachoeira da Prata/MG		0,0			0,0		0,0	0,0	0,0	0,0
310970 Cachoeira de Minas/MG	0,0	0,0	0,00	0,2	0,6	0,0	21,1	0,0	1,0	36,8
350870 Caconde/SP	0,0	0,0		4,9	0,7		24,3	1,1	0,9	29,7
311000 Caeté/MG	0,0	0,0	156,55	0,4	0,3	9,9	6,0	0,0	0,9	16,1

TABELA In05 - INDICADORES SOBRE SERVIÇOS DE VARRIÇÃO, CAPINA E ROÇADA

ANO DE  
REFERÊNCIA  
2010

Município	Taxa de terceirização de varredores	Taxa de terceirização da extensão varrida	Custo unitário da varrição	Produtividade média dos varredores	Taxa de varredores por habitante urbano	Incidência do custo da varrição no custo total do manejo	Incidência de varredores no total de empregados do manejo	Extensão total anual varrida per capita	Taxa de capinadores por habitante urbano	Incidência de capinadores no total de empregados do manejo
Código Nome/UF	%	%	R\$/km	km/(empreg.x dia)	empreg./1000hab.	%	%	Km/(hab. x ano)	empreg./1000hab.	%
Região Sudeste	I041	I042	I043	I044	I045	I046	I047	I048	I051	I052
350880 Cafelândia/SP		0,0						0,0		
311010 Caiana/MG	0,0	0,0	57,40	0,6	1,5	100,0	100,0	0,3	0,0	0,0
350900 Caieiras/SP	0,0	0,0	133,33	3,2	0,1	89,9	13,3	0,1	0,1	26,7
350920 Cajamar/SP		0,0						0,5		
350925 Cajati/SP										
350930 Cajobi/SP										
350940 Cajuru/SP										
311060 Cambuí/MG	0,0	0,0	8,00	1,3	0,8	4,5	40,9	0,3	0,1	6,8
350950 Campinas/SP	100,0	100,0	63,04	1,2	0,4	10,0	23,3	0,1	0,5	32,3
311120 Campo Belo/MG		0,0	65.648,83			31,1		0,0		
311140 Campo Florido/MG	0,0	0,0	47,50	0,7	3,1	49,9	64,0	0,7	1,0	20,0
350960 Campo Limpo Paulista/SP	100,0	100,0		1,9	0,4		41,0	0,3	0,1	12,8
350970 Campos do Jordão/SP	0,0	0,0	41.860,47		0,7	9,6	21,1	0,0	1,3	42,9
330100 Campos dos Goytacazes/RJ	100,0	100,0			0,8		30,8	0,4	1,3	51,6
311190 Cana Verde/MG		0,0						0,0		
311200 Candeias/MG	0,0				2,0		40,8		0,4	8,2
351000 Cândido Mota/SP	20,4	25,0	408,60	0,1	1,7	33,6	67,1	0,0	0,0	0,0
330110 Cantagalo/RJ		0,0						0,0		
351020 Capão Bonito/SP	0,0	0,0	51,85	17,3	0,0	19,9	3,1	0,1	0,0	3,1
311210 Caparaó/MG	0,0	0,0	32,38	0,9	2,0	53,4	57,1	0,6	0,0	0,0
351030 Capela do Alto/SP	0,0	0,0	30,00	1,1	0,2	20,6	33,3	0,1	0,1	11,1
311250 Capim Branco/MG					0,0	0,0	0,0	0,0	0,0	0,0
311260 Capinópolis/MG	0,0	0,0	6.913,58	0,0	5,6	67,5	90,9	0,0	0,0	0,0
311265 Capitão Andrade/MG	0,0	0,0		0,0	5,6		44,4	0,0	2,2	17,8
351040 Capivari/SP	71,4				0,3		41,2		0,2	26,5
311290 Caputira/MG		0,0						0,7		
311300 Caraií/MG	0,0	0,0	15,04	3,0	2,8	49,1	32,8	2,6	2,9	34,4
330093 Carapebus/RJ										
351060 Carapicuíba/SP										
311350 Carbonita/MG	0,0				1,0		21,2		0,3	6,1
330115 Cardoso Moreira/RJ	0,0	0,0	58,53	0,5	2,2	61,3	61,3	0,3	0,5	12,9
351070 Cardoso/SP	0,0	0,0	47,06		1,1	31,8	31,6	0,7	1,1	31,6
320130 Cariacica/ES	0,0	0,0	161,76	0,3	0,7	26,9	46,7	0,1	0,2	11,5
311370 Carlos Chagas/MG	55,6	76,7	333,02	0,2	1,4	38,1	48,7	0,1	0,3	10,8
311390 Carmo da Cachoeira/MG		0,0						0,6		
311410 Carmo de Minas/MG		0,0	41,67			61,0		0,7		
311440 Carmo do Rio Claro/MG	71,4				0,5	72,1	26,9		0,6	34,6
311450 Carmópolis de Minas/MG										
311455 Carneirinho/MG	0,0	0,0	51,59	0,6	3,2	40,3	55,0	0,6	0,4	7,5

TABELA In05 - INDICADORES SOBRE SERVIÇOS DE VARRIÇÃO, CAPINA E ROÇADA

ANO DE  
REFERÊNCIA  
**2010**

Município	Taxa de terceirização de varredores	Taxa de terceirização da extensão varrida	Custo unitário da varrição	Produtividade média dos varredores	Taxa de varredores por habitante urbano	Incidência do custo da varrição no custo total do manejo	Incidência de varredores no total de empregados do manejo	Extensão total anual varrida per capita	Taxa de capinadores por habitante urbano	Incidência de capinadores no total de empregados do manejo
Código Nome/UF	%	%	R\$/km	km/(empreg.x dia)	empreg./1000hab.	%	%	Km/(hab. x ano)	empreg./1000hab.	%
Região Sudeste	I041	I042	I043	I044	I045	I046	I047	I048	I051	I052
311460 Carrancas/MG		0,0	208,00			56,1		0,1		
311470 Carvalhópolis/MG	0,0	0,0		2,3	2,4		60,0	1,8	0,4	10,0
351080 Casa Branca/SP	100,0				0,5		25,0		0,4	20,8
330130 Casimiro de Abreu/RJ						49,3				
351090 Cássia dos Coqueiros/SP	0,0	0,0	12,39	3,1	1,1	28,1	33,3	1,1	0,6	16,7
320140 Castelo/ES										
351100 Castilho/SP					0,0	0,0	0,0	0,0	0,4	50,0
351110 Catanduva/SP	100,0	100,0			0,6		31,5	0,5	0,7	40,9
311535 Catas Altas/MG	0,0	0,0		0,0	4,7		58,8	0,0	2,4	29,4
351120 Catiguá/SP	0,0	0,0	2,01	22,4	0,5	19,8	27,3	3,2	0,3	18,2
311547 Catuti/MG	0,0	0,0	889,60	0,0	6,0	92,2	50,0	0,1	3,0	25,0
351130 Cedral/SP										
351140 Cerqueira César/SP		28,9			0,0			0,2	0,0	
351150 Cerquilha/SP		0,0						0,0		
351160 Cesário Lange/SP										
351170 Charqueada/SP	0,0	0,0	0,52	51,1	0,3	15,5	26,7	4,7	0,2	20,0
311630 Cipotânea/MG	0,0	0,0	65,72	0,6	3,0	46,8	47,4	0,6	1,7	26,3
311660 Cláudio/MG	100,0	100,0	0,00	0,0	0,5	0,0	31,3	0,0	0,3	18,8
351190 Clementina/SP		0,0						0,5		
320150 Colatina/ES	87,1	88,3	227,35	0,3	2,1	62,2	76,8	0,2	0,0	0,0
351200 Colina/SP	0,0	0,0	35,83	0,6	3,6	58,3	75,6	0,7	0,4	7,7
330095 Comendador Levy Gasparian/RJ	0,0	0,0	7.135,69	0,0	3,1	60,7	54,6	0,0	1,3	22,7
311520 Conceição da Barra de Minas/MG	0,0	0,0	74,70	0,5	1,4	33,5	30,8	0,2	0,0	0,0
320160 Conceição da Barra/ES	0,0	0,0		0,9	2,1		52,2	0,6	1,1	27,8
311740 Conceição de Ipanema/MG		0,0						0,0		
311770 Conceição do Rio Verde/MG						0,0				
311790 Congonhal/MG	0,0	0,0		1,0	0,8		46,2	0,2	0,3	15,4
311830 Conselheiro Lafaiete/MG	100,0	100,0	35,60		0,3	19,9	24,4	0,1	0,5	39,4
311840 Conselheiro Pena/MG					0,0	0,0	0,0	0,0	0,0	0,0
311850 Consolação/MG		0,0						0,0		
311860 Contagem/MG		100,0						0,2		
311870 Coqueiral/MG		0,0						9,9		
351240 Cordeirópolis/SP		100,0						0,4		
311890 Cordisburgo/MG		0,0						0,3		
311900 Cordislândia/MG	0,0	0,0		0,9	1,1		25,0	0,3	1,1	25,0
311910 Corinto/MG										
351250 Coroados/SP										
311930 Coromandel/MG	0,0	0,0	34,29	1,0	1,9	35,0	39,1	0,6	0,2	4,8
311940 Coronel Fabriciano/MG	100,0	100,0	62,72	1,9	0,4	23,3	27,8	0,3	0,4	24,7

TABELA In05 - INDICADORES SOBRE SERVIÇOS DE VARRIÇÃO, CAPINA E ROÇADA

ANO DE  
REFERÊNCIA  
2010

Município	Taxa de terceirização de varredores	Taxa de terceirização da extensão varrida	Custo unitário da varrição	Produtividade média dos varredores	Taxa de varredores por habitante urbano	Incidência do custo da varrição no custo total do manejo	Incidência de varredores no total de empregados do manejo	Extensão total anual varrida per capita	Taxa de capinadores por habitante urbano	Incidência de capinadores no total de empregados do manejo
Código Nome/UF	%	%	R\$/km	km/(empreg.x dia)	empreg./1000hab.	%	%	Km/(hab. x ano)	empreg./1000hab.	%
Região Sudeste	I041	I042	I043	I044	I045	I046	I047	I048	I051	I052
351260 Coronel Macedo/SP		0,0						0,0		
351270 Corumbataí/SP	0,0	0,0	22,95	2,1	2,9	37,0	27,3	1,9	2,4	22,7
351320 Cristais Paulista/SP	100,0	100,0	109,09	0,9	3,4	77,8	63,3	1,0	0,4	6,7
312030 Cristália/MG	0,0	0,0		0,0	3,3		31,3	0,0	2,0	18,8
312050 Cristina/MG	0,0	0,0	17,40	1,2	1,2	31,7	58,3	0,4	0,0	0,0
351330 Cruzália/SP	100,0			0,0	6,6		55,6	0,0	0,0	0,0
351340 Cruzeiro/SP	0,0	0,0	46,50	0,7	0,4			0,1	0,2	
351350 Cubatão/SP		100,0						0,4		
312090 Curvelo/MG	0,0	0,0		4,7	0,4		39,1	0,6	0,2	17,4
312125 Delta/MG	0,0	0,0	92,88	0,1	1,6	17,2	32,4	0,1	0,0	0,0
351370 Descalvado/SP	0,0	0,0			1,6		65,2	0,0	0,4	14,5
312140 Desterro de Entre Rios/MG		0,0						3,1		
351380 Diadema/SP	100,0	100,0	62,63	1,3	0,3	12,3	29,6	0,1	0,2	14,3
312180 Dionísio/MG	0,0			0,0	3,1		50,0	0,0	0,3	4,6
351385 Dirce Reis/SP	0,0	0,0	5.600,00	0,0	3,1	26,0	26,7	0,0	3,1	26,7
312200 Divino/MG	100,0	100,0	0,00	3,3	1,5	0,0	59,3	1,6	0,6	22,2
351390 Divinolândia/SP										
312230 Divinópolis/MG										
312240 Divisa Nova/MG	0,0	0,0	32,85	1,2	2,4	69,3	68,8	0,9	0,0	0,0
351400 Dobrada/SP		0,0						0,2		
312270 Dom Silvério/MG	0,0	0,0	27,78	1,2	0,5	8,5	9,1	0,2	0,5	9,1
320190 Domingos Martins/ES	0,0	0,0	0,00	0,1	2,7	0,0	25,6	0,0	2,8	26,8
312290 Dona Eusébia/MG	0,0	43,9	2.006,95	0,0	2,9	18,9	37,5	0,0	1,2	15,0
312310 Dores de Guanhães/MG	0,0	0,0	220,47	0,2	4,3	60,3	33,3	0,2	1,9	14,3
312340 Doresópolis/MG		100,0	31,25				33,5	0,7		
351440 Dracena/SP		0,0	60,58				28,4	0,1		
330170 Duque de Caxias/RJ	99,4				1,4	15,1	67,9		0,0	0,5
351490 Elias Fausto/SP		0,0	87,79			65,8		0,1		
312360 Elói Mendes/MG	0,0	0,0	3.409,71	0,0	0,6	14,2	39,4	0,0	0,3	18,2
351495 Embaúba/SP	0,0	0,0		13,4	2,4		26,3	10,2	4,4	47,4
351500 Embu/SP		15,3	0,00			0,0		0,7		
351515 Engenheiro Coelho/SP		0,0						0,0		
312380 Engenheiro Navarro/MG	0,0	0,0	3.934,29	0,0	1,3	29,4	33,3	0,0	0,0	0,0
330180 Engenheiro Paulo de Frontin/RJ		0,0	370,14					0,8		
312385 Entre Folhas/MG	0,0	0,0	0,00	0,1	1,8	0,0	36,8	0,1	0,5	10,5
312440 Espírito Santo do Dourado/MG										
351518 Espírito Santo do Pinhal/SP	0,0	0,0	200,00	0,2	0,3	7,1	20,4	0,0	0,2	16,3
351519 Espírito Santo do Turvo/SP	0,0	0,0		2,0	1,7		50,0	1,0	0,6	16,7
351530 Estrela do Norte/SP	0,0	0,0	14,71	2,3	2,9	24,9	46,2	2,0	0,5	7,7

TABELA In05 - INDICADORES SOBRE SERVIÇOS DE VARRIÇÃO, CAPINA E ROÇADA

ANO DE  
REFERÊNCIA  
**2010**

Município	Taxa de terceirização de varredores	Taxa de terceirização da extensão varrida	Custo unitário da varrição	Produtividade média dos varredores	Taxa de varredores por habitante urbano	Incidência do custo da varrição no custo total do manejo	Incidência de varredores no total de empregados do manejo	Extensão total anual varrida per capita	Taxa de capinadores por habitante urbano	Incidência de capinadores no total de empregados do manejo
Código Nome/UF	%	%	R\$/km	km/(empreg.x dia)	empreg./1000hab.	%	%	Km/(hab. x ano)	empreg./1000hab.	%
Região Sudeste	I041	I042	I043	I044	I045	I046	I047	I048	I051	I052
351520 Estrela d'Oeste/SP	0,0	0,0	0,05	1.150,2	0,6	27,2	17,4	210,8	1,5	43,5
312510 Extrema/MG	0,0	0,0	24,12	3,2	0,7	61,2	27,3	0,7	0,5	18,2
312520 Fama/MG										
312530 Faria Lemos/MG	0,0	0,0		0,0	3,4		38,1	0,0	2,1	23,8
351540 Fartura/SP	0,0				1,6	43,4	66,7		0,2	6,7
351560 Fernando Prestes/SP					0,0	0,0	0,0		0,0	0,0
351565 Fernão/SP										
351570 Ferraz de Vasconcelos/SP						20,8				
351590 Floreal/SP					0,0	0,0	0,0	0,0	2,1	55,6
312600 Florestal/MG	0,0	0,0	38,25	0,8	1,1	19,0	19,4	0,3	0,6	9,7
351600 Flórida Paulista/SP	0,0				0,3		18,8		0,0	0,0
312610 Formiga/MG		0,0						0,3		
312630 Fortaleza de Minas/MG	0,0	0,0	40,50	1,5	1,4	14,6	14,3	0,7	0,7	7,1
312640 Fortuna de Minas/MG		0,0						1,2		
351620 Franca/SP	100,0	100,0		3,8	0,4		39,2	0,5	0,1	13,7
312650 Francisco Badaró/MG										
312660 Francisco Dumont/MG	0,0				3,1	16,7	28,6		3,1	28,6
312705 Fronteira dos Vales/MG		0,0						0,5		
312710 Frutal/MG	0,0	0,0		2,3	1,4		84,6	1,0	0,0	0,0
351650 Gabriel Monteiro/SP	0,0	0,0	7.432,16	0,0	1,8	54,3	17,4	0,0	1,8	17,4
351660 Gália/SP	0,0	0,0	27,69	2,1	0,4	1,7	22,2	0,3	0,2	11,1
312733 Gameleiras/MG	0,0	0,0	1,97	7,5	2,1	16,8	42,9	5,0	0,0	0,0
351670 Garça/SP	0,0	0,0	111,28		0,8	53,4	34,8	0,4	0,4	18,0
351680 Gastão Vidigal/SP						32,3				
351690 General Salgado/SP		0,0	153,46			20,4		0,1		
351700 Getulina/SP	0,0			0,0	0,5		26,7	0,0	0,0	0,0
312735 Glaucilândia/MG	0,0	0,0	1.447,92	0,0	2,9	22,5	21,4	0,0	1,9	14,3
351710 Glicério/SP		0,0						0,0		
312750 Gonzaga/MG		0,0	7.890,67			69,3		0,0		
312760 Gouveia/MG	0,0			0,0	1,2	28,9	19,6	0,0	3,0	49,0
312770 Governador Valadares/MG	100,0	100,0	99,74	1,6	0,3	42,0	31,9	0,2	0,3	24,8
312780 Grão Mogol/MG		0,0	42,51			44,0		1,2		
320230 Guaçuí/ES										
351720 Guaíçara/SP	0,0	0,0	62,13	0,8	0,5	13,5	25,0	0,1	0,2	10,0
351730 Guaimbê/SP	0,0				0,6		18,8		0,6	18,8
312800 Guanhães/MG	0,0	0,0	275,87	1,0	0,3	77,1	36,4	0,1	0,0	4,6
351750 Guapiaçu/SP	100,0	100,0	75,00	2,2	0,4	29,4	28,0	0,3	0,8	52,0
351760 Guapiara/SP	0,0	0,0	781,25	0,0	2,1	26,3	30,6	0,0	2,1	30,6
351780 Guaraçai/SP						0,0		0,0		

TABELA In05 - INDICADORES SOBRE SERVIÇOS DE VARRIÇÃO, CAPINA E ROÇADA

ANO DE  
REFERÊNCIA  
2010

Município	Taxa de terceirização de varredores	Taxa de terceirização da extensão varrida	Custo unitário da varrição	Produtividade média dos varredores	Taxa de varredores por habitante urbano	Incidência do custo da varrição no custo total do manejo	Incidência de varredores no total de empregados do manejo	Extensão total anual varrida per capita	Taxa de capinadores por habitante urbano	Incidência de capinadores no total de empregados do manejo
Código Nome/UF	%	%	R\$/km	km/(empreg.x dia)	empreg./1000hab.	%	%	Km/(hab. x ano)	empreg./1000hab.	%
Região Sudeste	I041	I042	I043	I044	I045	I046	I047	I048	I051	I052
312820 Guaraciaba/MG		0,0						0,9		
312840 Guarani/MG	0,0				1,3		33,3		0,0	0,0
312850 Guarará/MG	0,0	0,0	1,96	8,8	1,4	29,1	19,2	3,9	0,9	11,5
351820 Guararapes/SP	100,0	100,0	23,42	4,8	0,4	43,3	37,0	0,5	0,1	11,1
351830 Guararema/SP	0,0				1,6	21,2	21,0		1,4	18,0
351840 Guaratinguetá/SP		0,0	0,00		0,0	0,0	0,0	0,3	0,2	23,0
351860 Guariba/SP	0,0	0,0	12,87	2,8	0,3	9,8	23,7	0,2	0,3	26,3
351870 Guarujá/SP	100,0	100,0	52,17	2,1	0,5	18,8	29,1	0,3	0,7	43,7
351880 Guarulhos/SP	88,9	100,0			0,7		53,0	0,4	0,1	11,0
351885 Guataparã/SP		100,0	30,37			36,5		0,4		
312880 Guidoal/MG	0,0	0,0	51,14	1,0	1,0	36,8	22,7	0,3	0,2	4,6
351890 Guzolândia/SP	0,0	0,0	19,33	1,5	1,0	16,3	22,2	0,5	2,5	55,6
351900 Herculândia/SP	0,0	0,0		0,8	0,6		27,8	0,2	0,9	38,9
351907 Hortolândia/SP	100,0				0,1		5,2		0,7	67,0
351910 Iacanga/SP	0,0	0,0	0,01	2.168,9	0,8	15,0	22,6	544,6	0,7	19,4
312950 Ibiá/MG	100,0	100,0	23,77	1,8	1,3	44,5	60,5	0,7	0,1	4,7
351940 Ibirá/SP	0,0	0,0	51,92	0,7	1,0	19,7	38,5	0,2	0,2	7,7
312970 Ibiraci/MG	0,0	0,0	0,00	0,3	1,0	0,0	40,0	0,1	0,6	25,0
312980 Ibititê/MG		0,0	13,50			16,1			0,3	
351960 Ibitinga/SP	100,0	100,0		2,6	0,3		34,9	0,2	0,1	9,3
351970 Ibiúna/SP		100,0						0,2		
320260 Iconha/ES	0,0	0,0	38,91	1,7	2,1	59,1	14,4	1,1	5,1	35,6
352000 Igarapu do Tietê/SP	0,0	0,0	110,54	0,6	0,4	42,2	34,5	0,1	0,3	20,7
352010 Igarapava/SP	93,6	100,0	115,18	0,3	1,2	31,4	59,6	0,1	0,2	11,5
313010 Igarapé/MG	0,0				1,1	31,7	41,6		1,0	36,0
330187 Iguaba Grande/RJ	70,6	70,6		1,9	0,7		28,8	0,5	0,7	28,8
313040 Ijaci/MG	100,0				0,9		38,5		0,9	38,5
352044 Ilha Solteira/SP	0,0	0,0	0,00		0,7	0,0	37,0	0,0	0,5	26,1
352040 Ilhabela/SP		0,0						0,0		
313050 Ilicinea/MG		0,0						0,0		
352050 Indaiatuba/SP	100,0	100,0		2,9	0,1		12,4	0,1	0,3	32,5
313080 Ingai/MG						0,0				
313110 Inimutaba/MG		0,0						0,3		
352080 Inúbia Paulista/SP	0,0	0,0	40.010,40	0,0	0,9	37,8	30,0	0,0	0,6	20,0
313115 Ipaba/MG	0,0	0,0	768,27	0,0	1,3	52,8	64,5	0,0	0,1	6,5
313120 Ipanema/MG	0,0				1,9	51,0	36,5		0,4	6,8
313130 Ipatinga/MG	100,0	100,0			0,8		31,6	0,4	0,4	13,6
352100 Iperó/SP	0,0	0,0	10,52	0,3	0,9	3,8	45,5	0,1	0,2	12,1
352110 Ipeúna/SP		0,0	0,00			0,0		0,1		

TABELA In05 - INDICADORES SOBRE SERVIÇOS DE VARRIÇÃO, CAPINA E ROÇADA

ANO DE  
REFERÊNCIA  
**2010**

Município	Taxa de terceirização de varredores	Taxa de terceirização da extensão varrida	Custo unitário da varrição	Produtividade média dos varredores	Taxa de varredores por habitante urbano	Incidência do custo da varrição no custo total do manejo	Incidência de varredores no total de empregados do manejo	Extensão total anual varrida per capita	Taxa de capinadores por habitante urbano	Incidência de capinadores no total de empregados do manejo
Código Nome/UF	%	%	R\$/km	km/(empreg.x dia)	empreg./1000hab.	%	%	Km/(hab. x ano)	empreg./1000hab.	%
Região Sudeste	I041	I042	I043	I044	I045	I046	I047	I048	I051	I052
352140 Iracemápolis/SP		0,0	0,00		0,0	0,0	0,0	0,0	0,0	0,0
352150 Irapuã/SP	0,0			0,0	0,5		42,9	0,0	0,0	0,0
352170 Itaberá/SP						34,0				
313170 Itabira/MG	0,0	0,0		2,3	1,1		39,7	0,8	0,4	14,1
313190 Itabirito/MG	0,0	0,0			0,3		27,8	0,1	0,2	16,7
330190 Itaboraí/RJ	73,3	98,4	92,18		1,0	49,4		0,4	0,2	
320270 Itaguaçu/ES		0,0	18.181,82			48,1		0,0		
330200 Itaguaí/RJ		100,0						1,1		
313220 Itaguara/MG		0,0						0,8		
352180 Itaí/SP	0,0	0,0	18,92	3,0	0,7	29,3	26,4	0,7	0,5	18,9
313230 Itaipé/MG	0,0	0,0	51,00	0,6	1,6	52,3	33,3	0,3	1,6	33,3
352190 Itajobi/SP		0,0						0,6		
313240 Itajubá/MG						57,8				
330205 Italva/RJ		0,0			0,0			0,0	0,0	
313250 Itamarandiba/MG										
313290 Itamogi/MG		0,0	50,72			13,2		0,1		
313300 Itamonte/MG	9,5	0,0	68,97	0,6	2,2	65,0	63,6	0,4	0,0	0,0
352210 Itanhaém/SP	66,7	86,9	4.307,69	0,0	2,1	21,5	36,7	0,0	1,3	23,1
313310 Itanhandu/MG	0,0	0,0		0,0	0,8		27,0	0,0	1,0	32,4
313330 Itaobim/MG										
330210 Itaocara/RJ		50,0	533,33			34,7		0,0		
352220 Itapecerica da Serra/SP										
313350 Itapecerica/MG	0,0	0,0	83,09	0,5	0,6	28,6	33,3	0,1	0,1	6,7
320280 Itapemirim/ES	0,0				3,9		48,1		1,4	16,7
352230 Itapetininga/SP	49,5	55,2	28,96	1,6	0,8	54,2	46,8	0,4	0,5	29,2
352240 Itapeva/SP	0,0				0,4	22,5	30,0		0,3	20,0
352250 Itapevi/SP	100,0	100,0	81,45		0,1	10,5	15,6	0,1	0,4	40,0
352260 Itapira/SP	57,6	62,5	474,77	0,2	0,9	26,8	36,0	0,0	0,4	16,5
352265 Itapirapuã Paulista/SP	0,0	0,0	33,53	0,9	1,1	21,1	33,3	0,3	0,0	0,0
352270 Itápolis/SP		0,0	18,33			11,1		0,2		
352300 Itapura/SP	0,0	0,0		0,8	1,2		23,5	0,3	1,4	29,4
352310 Itaquaquecetuba/SP	0,0				0,8	17,4	60,5		0,1	8,8
352320 Itararé/SP	0,0				0,2	0,0	15,1		0,3	28,3
352330 Itariri/SP	100,0	89,0	53,42	0,5	0,9	43,9	42,9	0,2	0,3	14,3
352340 Itatiba/SP	100,0	100,0		320,0	0,9		36,1	87,7	0,2	9,6
313380 Itaúna/MG	100,0	100,0	49,04		0,5	13,1	39,6	0,2	0,3	20,8
352360 Itirapina/SP	0,0	0,0	30,90	1,4	1,4	71,6	61,3	0,6	0,1	6,5
352390 Itu/SP	100,0	100,0	58,69		0,5	18,2	30,8	0,4	0,5	30,8
313420 Ituiutaba/MG	100,0				0,5	27,1	29,6		0,2	14,1

TABELA In05 - INDICADORES SOBRE SERVIÇOS DE VARRIÇÃO, CAPINA E ROÇADA

ANO DE  
REFERÊNCIA  
2010

Município	Taxa de terceirização de varredores	Taxa de terceirização da extensão varrida	Custo unitário da varrição	Produtividade média dos varredores	Taxa de varredores por habitante urbano	Incidência do custo da varrição no custo total do manejo	Incidência de varredores no total de empregados do manejo	Extensão total anual varrida per capita	Taxa de capinadores por habitante urbano	Incidência de capinadores no total de empregados do manejo
Código Nome/UF	%	%	R\$/km	km/(empreg.x dia)	empreg./1000hab.	%	%	Km/(hab. x ano)	empreg./1000hab.	%
Região Sudeste	I041	I042	I043	I044	I045	I046	I047	I048	I051	I052
352400 Itupeva/SP	0,0	0,0	1.485,00	0,0	0,2	16,4	6,4	0,0	0,8	31,9
313440 Iturama/MG	100,0	100,0	1.046,79	0,1	1,3	31,3	46,7	0,0	0,5	16,3
313450 Itutinga/MG	0,0	0,0	3,53	4,5	5,1	31,5	58,3	7,2	1,8	20,8
352410 Ituverava/SP	62,5	44,4		0,5	0,4		17,0	0,1	1,5	58,5
352420 Jaborandi/SP	100,0	100,0	26,29	2,9	3,2	68,6	52,6	2,9	0,7	10,5
352430 Jaboticabal/SP		100,0	80,61		0,0	26,6	0,0	0,2	0,1	7,2
352440 Jacarei/SP	100,0	100,0			0,3		18,0	0,2	0,5	33,8
313470 Jacinto/MG	0,0	0,0	35,17	0,8	5,7	65,8	65,8	1,5	0,8	8,9
313480 Jacui/MG	0,0	50,0	52,38	1,0	0,7	22,5	15,8	0,2	0,7	15,8
352470 Jaguariúna/SP	100,0	100,0			0,9		48,8	0,9	0,2	9,8
352480 Jales/SP	100,0	100,0		0,4	1,0		50,6	0,1	0,3	14,1
330227 Japeri/RJ		100,0						0,2		
352510 Jardinópolis/SP	0,0				0,5	17,8	34,0		0,5	34,0
352520 Jarinu/SP		0,0						0,0		
352530 Jaú/SP	95,2	100,0	76,90		0,2	9,1	11,4	0,1	0,3	23,2
313540 Jeceaba/MG	0,0	0,0	428,57	0,0	1,3	6,7	28,6	0,0	1,0	21,4
313550 Jequeri/MG	0,0	0,0	3.765,56	0,0	1,7	41,2	44,4	0,0	0,7	18,5
320310 Jerônimo Monteiro/ES		0,0						0,0		
313610 Joanésia/MG		0,0	36,23			46,9		0,9		
313620 João Monlevade/MG	0,0	0,0	59,67	2,5	0,1	10,4	7,5	0,1	0,1	6,0
320313 João Neiva/ES	100,0	100,0	964,68	0,1	1,5	22,3	38,0	0,1	1,4	36,0
352560 João Ramalho/SP	0,0	0,0		1,6	0,6		28,6	0,3	0,3	14,3
313655 José Raydan/MG	0,0	0,0	8,20	2,6	5,7	40,6	45,0	4,6	3,2	25,0
313670 Juiz de Fora/MG	0,0				0,4	22,1	27,0	0,0	0,3	22,7
352580 Júlio Mesquita/SP	0,0				2,4		55,6		0,5	11,1
352590 Jundiá/SP	100,0	100,0		2,0	0,4		17,6	0,2	0,6	28,4
352610 Juquiá/SP	100,0	100,0		0,0	1,0		37,5	0,0	1,0	37,5
313690 Juruáia/MG	0,0	0,0		3,8	1,8		26,7	2,1	1,3	20,0
313710 Lagamar/MG	0,0	0,0	5.066,16	0,0	1,2	8,1	23,1	0,0	0,8	15,4
313750 Lagoa Formosa/MG	0,0	0,0	0,00		1,7	0,0	40,0	0,8	0,2	3,6
313760 Lagoa Santa/MG	0,0	0,0	463,56	0,8	0,4	52,2	14,2	0,1	1,3	44,7
313780 Lambari/MG	0,0	0,0	45,90	0,6	0,6	16,6	20,0	0,1	0,9	32,5
352640 Laranjal Paulista/SP	0,0				0,7		40,0		0,4	25,0
352660 Lavrinhas/SP	0,0	0,0		0,0	2,2		43,3	0,0	2,0	40,0
313835 Leme do Prado/MG	0,0	0,0	72,12	0,6	4,5	66,5	50,0	0,9	1,1	12,5
352680 Lençóis Paulista/SP	0,0	0,0	17,03	2,9	0,9	18,5	32,9	0,8	0,9	32,9
313860 Lima Duarte/MG		0,0						0,0		
313862 Limeira do Oeste/MG	0,0	0,0		0,0	5,4		61,4	0,0	0,4	4,6
352690 Limeira/SP	100,0	100,0	141,75	0,5	0,3	26,4	32,4	0,1	0,3	24,7



TABELA In05 - INDICADORES SOBRE SERVIÇOS DE VARRIÇÃO, CAPINA E ROÇADA

ANO DE  
REFERÊNCIA  
**2010**

Município	Taxa de terceirização de varredores	Taxa de terceirização da extensão varrida	Custo unitário da varrição	Produtividade média dos varredores	Taxa de varredores por habitante urbano	Incidência do custo da varrição no custo total do manejo	Incidência de varredores no total de empregados do manejo	Extensão total anual varrida per capita	Taxa de capinadores por habitante urbano	Incidência de capinadores no total de empregados do manejo
Código Nome/UF	%	%	R\$/km	km/(empreg.x dia)	empreg./1000hab.	%	%	Km/(hab. x ano)	empreg./1000hab.	%
Região Sudeste	I041	I042	I043	I044	I045	I046	I047	I048	I051	I052
352700 Lindóia/SP	0,0				0,3	0,0	40,0		0,0	0,0
320320 Linhares/ES	100,0	100,0			0,4		26,5	0,2	0,6	36,7
352710 Lins/SP	47,4	47,4	40,61	1,2	0,5	10,1	23,0	0,2	0,4	18,2
313865 Lontra/MG	0,0				3,6		64,5		0,9	16,1
352725 Lourdes/SP	0,0	0,0	11,53	2,5	4,0	45,4	53,9	3,1	1,2	15,4
352740 Lucélia/SP		0,0						0,0		
352750 Lucianópolis/SP	0,0	0,0		2,6	1,1		28,6	0,9	1,1	28,6
352760 Luís Antônio/SP		0,0	11.666,67		0,0	55,7	0,0	0,0	0,0	0,0
313868 Luislândia/MG	0,0	0,0	34,88	0,8	4,7	50,2	56,0	1,2	0,7	8,0
352790 Lutécia/SP					0,0	0,0	0,0		0,0	0,0
313880 Luz/MG		0,0	0,00			0,0		0,2		
330240 Macaé/RJ	85,8	93,9	62,09		1,6	32,0	43,0	0,7	0,7	20,4
352800 Macatuba/SP	0,0	0,0	35,14		0,6	9,8	30,3	0,2	0,4	18,2
352810 Macaúbal/SP		0,0			0,0		0,0	0,0	0,6	40,0
330245 Macuco/RJ	100,0	100,0	16,64	2,7	4,4	22,0	39,2	3,7	2,0	17,7
352830 Magda/SP					0,0	0,0	0,0	0,0	0,4	20,0
352850 Mairiporã/SP		0,0	0,00			0,0		0,1		
352860 Manduri/SP	0,0	0,0	69,44		0,3	7,5	14,3	0,0	0,4	21,4
313930 Manga/MG										
330260 Mangaratiba/RJ	100,0				7,5		69,2		0,5	4,3
313940 Manhuaçu/MG	0,0	0,0	11,48	2,6	1,5	37,0	37,0	1,2	0,8	18,5
313960 Mantena/MG		0,0						0,0		
320330 Mantenedópolis/ES	0,0	0,0	31,11	0,8	3,5	29,7	55,6	0,8	2,3	37,0
352870 Marabá Paulista/SP	0,0				1,4		27,3		1,4	27,3
352880 Maracá/SP						40,3				
352885 Marapoama/SP	0,0	0,0	120,69	0,6	1,4	34,3	30,0	0,3	0,9	20,0
313990 Maria da Fé/MG	0,0	0,0	53,68	0,7	1,1	17,0	42,9	0,2	0,5	19,1
314000 Mariana/MG	0,0	0,0	11,73	2,5	1,8	54,3	58,6	1,4	0,3	10,3
330270 Maricá/RJ	68,0	78,8	19.470,02	0,0	1,0	32,4	60,4	0,0	0,2	12,7
320335 Marilândia/ES	0,0	0,0	94,25	0,6	3,5	52,2	31,3	0,7	3,4	29,7
352900 Marília/SP	0,0	0,0	78,70	1,1	0,3	11,6	20,2	0,1	0,1	10,3
314020 Maripá de Minas/MG	0,0	0,0		0,0	1,8		22,2	0,0	0,9	11,1
352920 Martinópolis/SP	0,0				1,5	47,6	55,4		0,3	12,5
352930 Matão/SP	67,7	100,0	41,08	1,8	0,5	13,4	29,8	0,3	0,3	21,9
314070 Mateus Leme/MG	0,0	0,0	13,69	2,1	0,3	16,1	31,8	0,2	0,2	18,2
314120 Matutina/MG	0,0	0,0		0,0	4,1		37,9	0,0	0,4	3,5
352940 Mauá/SP	48,9	97,2	115,91		0,4	16,9	40,2	0,1	0,2	22,9
314140 Medina/MG										
330280 Mendes/RJ	0,0	0,0	40,60	0,8	2,5	35,0	37,8	0,6	2,0	30,3

TABELA In05 - INDICADORES SOBRE SERVIÇOS DE VARRIÇÃO, CAPINA E ROÇADA

ANO DE  
REFERÊNCIA  
2010

Município	Taxa de terceirização de varredores	Taxa de terceirização da extensão varrida	Custo unitário da varrição	Produtividade média dos varredores	Taxa de varredores por habitante urbano	Incidência do custo da varrição no custo total do manejo	Incidência de varredores no total de empregados do manejo	Extensão total anual varrida per capita	Taxa de capinadores por habitante urbano	Incidência de capinadores no total de empregados do manejo
Código Nome/UF	%	%	R\$/km	km/(empreg.x dia)	empreg./1000hab.	%	%	Km/(hab. x ano)	empreg./1000hab.	%
Região Sudeste	I041	I042	I043	I044	I045	I046	I047	I048	I051	I052
352960 Meridiano/SP		0,0						0,0		
330285 Mesquita/RJ		100,0						0,2		
352970 Miguelópolis/SP	0,0	1.700,0	1.866.799,35	0,0	2,5	65,1	63,2	0,0	0,3	6,6
314190 Minduri/MG										
353000 Mira Estrela/SP	0,0				3,2	24,4	37,5		2,1	25,0
330300 Miracema/RJ		0,0	0,00			0,0		0,0		
353010 Mirandópolis/SP	0,0	0,0	124,95	1,1	0,2	33,2	17,4	0,1	0,2	17,4
353030 Mirassol/SP	93,3	93,5	28,83	1,6	0,3	9,2	23,8	0,2	0,6	50,8
353040 Mirassolândia/SP	0,0	0,0		0,1	1,2		20,0	0,0	2,3	40,0
353070 Mogi Guaçu/SP	63,2	100,0			0,7		23,7	0,4	0,6	20,7
353060 Moji das Cruzes/SP	100,0	100,0	58,21		0,4	32,4	34,7	0,2	0,3	27,3
353090 Mombuca/SP						0,0				
353110 Mongaguá/SP	0,0	0,0	95,85	2,9	1,0	42,4	49,5	0,9	0,2	11,0
314270 Montalvânia/MG		0,0						0,1		
320350 Montanha/ES	0,0	0,0	171,35	0,1	5,9	13,0	63,0	0,1	1,9	19,7
353130 Monte Alto/SP	0,0	100,0		3,4	0,5		51,3	0,5	0,0	0,0
314290 Monte Azul/MG		0,0						4,0		
314310 Monte Carmelo/MG		0,0						0,1		
353160 Monte Castelo/SP										
353180 Monte Mor/SP		100,0	65,28			47,0		0,4		
314320 Monte Santo de Minas/MG	0,0	0,0	305,99	0,0	1,0	15,0	38,6	0,0	1,0	36,4
314340 Monte Sião/MG	0,0	0,0	111,00	0,6	1,5	83,7	41,0	0,3	0,6	16,4
353170 Monteiro Lobato/SP		0,0						0,9		
314330 Montes Claros/MG		0,0	56,34			29,0		0,2		
314350 Morada Nova de Minas/MG		0,0						0,0		
353190 Morro Agudo/SP	0,0				0,5	0,0	39,5		0,4	26,3
314360 Morro da Garça/MG	0,0				2,6	54,6	40,0		1,3	20,0
353200 Morungaba/SP		100,0						0,8		
353205 Motuca/SP		100,0	2.538,10			48,4		0,0		
320360 Mucurici/ES	0,0	0,0		1,3	5,9		40,4	2,3	1,1	7,7
320380 Muqui/ES										
314390 Muriaé/MG	0,0				1,0		51,1		0,1	5,7
314410 Muzambinho/MG		0,0						0,1		
353215 Nantes/SP	0,0	0,0	8.400,00	0,0	1,2	25,2	18,8	0,0	0,8	12,5
353220 Narendiba/SP	0,0	0,0	1,89	1,4	2,6	38,6	50,0	1,2	0,6	12,5
330310 Natividade/RJ	100,0	100,0	7,72	0,8	4,2	10,0	57,5	1,1	0,3	4,6
314450 Nazareno/MG		0,0	88,52			36,6		0,1		
314460 Nepomuceno/MG								0,0		
353260 Nhandeara/SP		0,0	25.202,53			12,8		0,0		

TABELA In05 - INDICADORES SOBRE SERVIÇOS DE VARRIÇÃO, CAPINA E ROÇADA

ANO DE  
REFERÊNCIA  
**2010**

Município	Taxa de terceirização de varredores	Taxa de terceirização da extensão varrida	Custo unitário da varrição	Produtividade média dos varredores	Taxa de varredores por habitante urbano	Incidência do custo da varrição no custo total do manejo	Incidência de varredores no total de empregados do manejo	Extensão total anual varrida per capita	Taxa de capinadores por habitante urbano	Incidência de capinadores no total de empregados do manejo
Código Nome/UF	%	%	R\$/km	km/(empreg.x dia)	empreg./1000hab.	%	%	Km/(hab. x ano)	empreg./1000hab.	%
Região Sudeste	I041	I042	I043	I044	I045	I046	I047	I048	I051	I052
330330 Niterói/RJ	0,0				3,2	42,5	59,0		0,2	3,0
353280 Nova Aliança/SP					0,0	0,0	0,0		1,0	62,5
314467 Nova Belém/MG	0,0	0,0	132,55	0,5	3,7	40,1	38,5	0,6	0,0	0,0
353282 Nova Campina/SP	0,0	0,0	1,64	19,2	1,0	26,5	26,1	6,3	1,0	26,1
353284 Nova Canaã Paulista/SP		0,0						0,0		
353286 Nova Castilho/SP		100,0	10.896,30			54,7		0,0		
353290 Nova Europa/SP	0,0	0,0	54,42	0,6	0,6	17,4	31,3	0,1	0,4	18,8
330340 Nova Friburgo/RJ	0,0	47,0		0,0	0,5		27,5	0,0	0,3	13,8
330350 Nova Iguaçu/RJ	100,0	100,0	86,59	1,2	0,4	23,7	38,0	0,1	0,0	4,2
314480 Nova Lima/MG	100,0	100,0	30,51	5,5	0,6	31,1	24,3	1,1	1,1	44,6
353330 Nova Luzitânia/SP					0,0		0,0		1,6	29,4
353340 Nova Odessa/SP	0,0	0,0	58,62		0,3	6,2	11,6	0,1	0,5	22,3
313660 Nova União/MG										
353325 Novais/SP		0,0	1.253,33		0,0	7,0	0,0	0,0	0,0	0,0
314530 Novo Cruzeiro/MG		33,3	10.000,00			45,1		0,0		
353350 Novo Horizonte/SP						1,7				
353390 Olímpia/SP	0,0	0,0	19,12	1,5	0,6	9,7	44,8	0,3	0,3	24,1
314550 Olímpio Noronha/MG		0,0						1,0		
314570 Oliveira Fortes/MG										
314560 Oliveira/MG	0,0	100,0		101,2	0,9		45,5	27,0	0,5	27,3
353400 Onda Verde/SP	0,0	0,0	6.080,00	0,0	2,0	14,4	50,0	0,0	0,7	16,7
314587 Orizânia/MG	0,0	0,0	37,98	2,3	1,8	100,0	36,4	1,3	1,8	36,4
353430 Orfândia/SP	100,0				1,6		32,1		1,0	21,4
353440 Osasco/SP	34,1	48,8		0,1	0,3		43,9	0,0	0,0	3,7
353470 Ourinhos/SP	0,0	0,0	0,71		0,7	18,3	47,0	14,9	0,0	0,0
314590 Ouro Branco/MG	44,1	69,3		1,0	1,1		27,9	0,3	1,7	43,4
314600 Ouro Fino/MG		0,0						0,0		
314610 Ouro Preto/MG	60,0	60,0	60,03	1,2	1,0	23,7	27,8	0,4	1,4	38,9
353475 Ouroeste/SP		0,0						458,0		
353490 Pacaembu/SP		0,0	0,00			0,0			0,1	
314630 Padre Paraíso/MG		0,0							0,0	
314655 Pai Pedro/MG	0,0	0,0		1,7	2,3		33,3	1,2	1,7	25,0
314650 Pains/MG	0,0	0,0	49,80	0,9	2,7	74,9	69,2	0,7	0,3	7,7
353520 Palmeira d'Oeste/SP										
353530 Palmital/SP	100,0	100,0	12,97	7,8	1,0	42,9	48,8	2,5	0,2	9,8
353540 Panorama/SP	0,0	0,0	31.809,91		1,1	67,4	51,7	0,0	0,4	20,7
314700 Paracatu/MG	0,0	0,0	45.795,45	0,0	0,9	59,0	54,6	0,0	0,5	33,6
353550 Paraguaçu Paulista/SP	0,0	0,0	402,78	0,2	0,3	24,0	19,1	0,0	0,2	11,8
353560 Paraibuna/SP		0,0						0,0		

TABELA In05 - INDICADORES SOBRE SERVIÇOS DE VARRIÇÃO, CAPINA E ROÇADA

ANO DE  
REFERÊNCIA  
2010

Município	Taxa de terceirização de varredores	Taxa de terceirização da extensão varrida	Custo unitário da varrição	Produtividade média dos varredores	Taxa de varredores por habitante urbano	Incidência do custo da varrição no custo total do manejo	Incidência de varredores no total de empregados do manejo	Extensão total anual varrida per capita	Taxa de capinadores por habitante urbano	Incidência de capinadores no total de empregados do manejo
Código Nome/UF	%	%	R\$/km	km/(empreg.x dia)	empreg./1000hab.	%	%	Km/(hab. x ano)	empreg./1000hab.	%
Região Sudeste	I041	I042	I043	I044	I045	I046	I047	I048	I051	I052
314730 Paraisópolis/MG	0,0	0,0	20,65	1,7	0,6	28,8	30,3	0,3	0,3	12,1
353590 Paranapuã/SP		0,0	1.809,37			41,2		0,0		
353625 Parisi/SP		0,0			0,0		0,0	0,0	0,0	0,0
314750 Passabém/MG	0,0	0,0	110,39	0,4	6,9	75,8	58,3	0,9	2,0	16,7
314790 Passos/MG	100,0	100,0	24,35	2,5	1,0	43,8	63,7	0,8	0,3	15,9
314800 Patos de Minas/MG	100,0	100,0		0,2	0,9		39,9	0,1	0,7	31,5
330385 Paty do Alferes/RJ	0,0	0,0	100,00	1,6	1,6	74,4	14,6	0,8	3,8	34,2
353640 Paulicéia/SP	0,0	0,0		0,4	0,8		18,2	0,1	0,4	9,1
353650 Paulínia/SP	100,0	100,0	63,74	2,5	0,6	29,6	11,2	0,5	1,5	26,9
314840 Paulistas/MG	0,0	0,0	82,69	0,2	3,0	38,4	28,0	0,2	3,5	32,0
353660 Paulo de Faria/SP	0,0	0,0		3,2	1,3		45,5	1,3	0,0	0,0
314850 Pavão/MG	0,0	0,0	28,57	0,3	2,3	13,8	48,0	0,2	0,8	16,0
353670 Pederneiras/SP	0,0	0,0	44,89		1,2	20,0	30,1	0,7	1,2	29,4
314890 Pedra do Indaíá/MG	0,0				1,0		16,7		1,0	16,7
314900 Pedra Dourada/MG	0,0				1,5		28,6		0,8	14,3
314910 Pedralva/MG	0,0	0,0	30,95	0,8	1,4	31,4	47,1	0,4	0,4	11,8
353690 Pedranópolis/SP	0,0	0,0	0,00	0,0	2,5		40,0	0,0	1,3	20,0
353710 Pedreira/SP	57,9	53,3	2.096,52	0,0	1,4	37,2	59,4	0,0	0,5	22,9
353715 Pedrinhas Paulista/SP		0,0	0,00			0,0		0,6		
353730 Penápolis/SP	0,0	0,0	5.341,62		1,1	41,3	33,7	0,0	0,0	0,0
314950 Pequeri/MG	0,0				4,5	38,8	32,5		2,4	17,5
353740 Pereira Barreto/SP		0,0						0,1		
353750 Pereiras/SP		0,0	167,31			83,4		0,5		
314995 Periquito/MG	0,0	0,0	57,88	0,6	1,7	25,8	28,1	0,3	0,6	9,4
353760 Peruíbe/SP	100,0	100,0	48,46	2,1	0,5	11,8	22,5	0,4	0,6	25,4
315000 Pescador/MG	0,0	0,0	0,76	3,7	4,9	45,0	64,0	5,7	0,6	8,0
330390 Petrópolis/RJ	0,0	0,0	174,66	0,6	1,1	34,4	31,6	0,2	1,2	35,3
353770 Piacatu/SP	0,0	0,0	6.028,85	0,0	0,9	55,0	44,4	0,0	0,4	22,2
315015 Piedade de Caratinga/MG	100,0				1,1	0,0	31,3		0,9	25,0
353780 Piedade/SP	100,0	100,0	25,67	2,1	0,7	19,8	31,5	0,5	0,2	9,3
353790 Pilar do Sul/SP	0,0	0,0	0,00	0,0	0,7	0,0	37,5	0,0	0,5	25,0
315050 Pimenta/MG		0,0	0,36			28,4		50,4		
353800 Pindamonhangaba/SP	55,6	83,3	33,80		0,3	22,3	32,1	0,6	0,3	30,0
353810 Pindorama/SP		0,0	0,00		0,0	0,0	0,0	0,0	0,2	33,3
315053 Pingo-d'Água/MG										
353820 Pinhalzinho/SP						29,3				
330395 Pinheiral/RJ	0,0	0,0	6.708,00	0,0	4,2	62,3	75,4	0,0	0,6	10,5
353860 Piracaia/SP	100,0	100,0	342,60	0,2	0,6	20,1	38,1	0,0	0,2	14,3
315060 Piracema/MG		0,0						0,2		

TABELA In05 - INDICADORES SOBRE SERVIÇOS DE VARRIÇÃO, CAPINA E ROÇADA

ANO DE  
REFERÊNCIA  
**2010**

Município	Taxa de terceirização de varredores	Taxa de terceirização da extensão varrida	Custo unitário da varrição	Produtividade média dos varredores	Taxa de varredores por habitante urbano	Incidência do custo da varrição no custo total do manejo	Incidência de varredores no total de empregados do manejo	Extensão total anual varrida per capita	Taxa de capinadores por habitante urbano	Incidência de capinadores no total de empregados do manejo
Código Nome/UF	%	%	R\$/km	km/(empreg.x dia)	empreg./1000hab.	%	%	Km/(hab. x ano)	empreg./1000hab.	%
Região Sudeste	I041	I042	I043	I044	I045	I046	I047	I048	I051	I052
353870 Piracicaba/SP	100,0	100,0	46,06		0,6	22,4	35,1	0,3	0,0	0,0
330400 Pirai/RJ	0,0	0,0	12.731,66	0,0	1,8	69,6	44,2	0,0	0,0	0,0
353880 Piraju/SP	0,0	0,0	39,74	0,8	1,8	32,9	45,2	0,4	0,7	17,3
315070 Pirajuba/MG		0,0						0,0		
353900 Pirangi/SP						52,3				
315090 Piranguçu/MG	0,0	0,0	17,65	1,7	0,6	7,9	14,3	0,3	1,1	28,6
315110 Pirapetinga/MG	0,0	0,0	5.737,50	0,0	2,1	17,0	27,5	0,0	2,3	30,4
315120 Pirapora/MG	0,0	0,0	37,70	1,3	0,7	20,1	35,2	0,3	0,5	24,8
353930 Pirassununga/SP	0,0	0,0	0,00	3,1	0,6	0,0	44,7	0,6	0,3	23,5
353950 Pitangueiras/SP		0,0	0,00		0,0	0,0	0,0	0,0	0,0	0,0
353970 Platina/SP		0,0	2.937,60			64,2				
353980 Poá/SP	18,2	100,0	897,50	0,1	1,1	26,4	44,7	0,0	1,1	44,7
315180 Poços de Caldas/MG	0,0				0,4	25,7	34,8		0,2	13,4
315200 Pompéu/MG		0,0	65,67			35,5		0,6		
354010 Pongai/SP		0,0	52,39			26,4		0,2		
320425 Ponto Belo/ES	0,0	0,0	29,08	1,7	4,1	35,0	59,0	2,2	0,0	0,0
315217 Ponto dos Volantes/MG		0,0						0,1		
354040 Populina/SP	0,0	0,0	37,39	2,2	3,2	81,1	50,0	2,2	0,6	9,1
354050 Porangaba/SP		0,0	3.220,98			36,3		0,0		
330410 Porciúncula/RJ		0,1						1,5		
354060 Porto Feliz/SP	32,8	70,9		1,0	1,6		49,6	0,5	0,7	21,5
354070 Porto Ferreira/SP										
315250 Pouso Alegre/MG	12,5	69,8		2,6	1,3		43,5	1,1	0,8	27,2
354085 Pracinha/SP		0,0	20,96			17,9		1,3		
354100 Praia Grande/SP	0,0	49,0	64,67		0,3	6,2	19,3	0,1	0,2	10,8
315280 Prata/MG	0,0				1,1		42,3		1,0	38,5
354110 Presidente Alves/SP	0,0	0,0		0,0	1,2		21,1	0,0	0,3	5,3
315310 Presidente Bernardes/MG	0,0	0,0	14.829,57	0,0	3,1	42,6	23,8	0,0	6,1	47,6
354130 Presidente Epitácio/SP	69,2				0,7	25,5	42,6	0,2	0,2	14,8
354140 Presidente Prudente/SP		100,0	22,76			34,3		1,0		
354150 Presidente Venceslau/SP	0,0	0,0	0,00		0,3	0,0	34,3	0,0	0,1	5,7
354160 Promissão/SP	0,0	0,0	223,18	1,3	0,2	20,6	6,0	0,1	1,8	63,9
354170 Quatá/SP	0,0	0,0		1,1	0,3		27,3	0,1	0,1	9,1
330414 Queimados/RJ	100,0	100,0	6,96	1,5	0,7	35,0	55,7	0,3	0,0	0,0
315380 Queluzito/MG	0,0	0,0	42,48	0,8	3,5	35,6	25,0	0,9	5,9	41,7
354200 Quintana/SP										
354210 Rafard/SP		0,0						0,0		
315400 Raul Soares/MG	0,0				1,0		42,9		0,3	14,3
354230 Redenção da Serra/SP	0,0	0,0	15,78	2,9	0,9	36,7	28,6	0,8	0,9	28,6

TABELA In05 - INDICADORES SOBRE SERVIÇOS DE VARRIÇÃO, CAPINA E ROÇADA

ANO DE  
REFERÊNCIA  
2010

Município	Taxa de terceirização de varredores	Taxa de terceirização da extensão varrida	Custo unitário da varrição	Produtividade média dos varredores	Taxa de varredores por habitante urbano	Incidência do custo da varrição no custo total do manejo	Incidência de varredores no total de empregados do manejo	Extensão total anual varrida per capita	Taxa de capinadores por habitante urbano	Incidência de capinadores no total de empregados do manejo
Código Nome/UF	%	%	R\$/km	km/(empreg.x dia)	empreg./1000hab.	%	%	Km/(hab. x ano)	empreg./1000hab.	%
Região Sudeste	I041	I042	I043	I044	I045	I046	I047	I048	I051	I052
354240 Regente Feijó/SP										
354250 Reginópolis/SP	0,0	0,0	10,00	5,8	2,3	46,2	55,6	4,1	0,5	11,1
315420 Resende Costa/MG	0,0	0,0	72,36	0,7	0,5	37,6	36,4	0,1	0,2	18,2
315430 Resplendor/MG	0,0	0,0	0,98	1,8	3,3	3,4	59,2	1,8	0,2	4,2
315440 Ressaquinha/MG	0,0	0,0		0,6	1,3		23,5	0,3	1,3	23,5
354280 Ribeira/SP		0,0	0,00			0,0		5,6		
354290 Ribeirão Bonito/SP										
354310 Ribeirão Corrente/SP	0,0	0,0	3.200,00	0,0	1,8	48,5	54,6	0,0	0,6	18,2
354325 Ribeirão Grande/SP		0,0						0,1		
354330 Ribeirão Pires/SP	58,5	0,0		0,5	0,4		52,6	0,1	0,1	19,2
354340 Ribeirão Preto/SP	97,9	100,0	15,25	7,0	0,4	38,5	47,5	0,9	0,1	12,1
354370 Rincão/SP	0,0	0,0	715,09	0,1	1,0	69,3	53,3	0,0	0,2	13,3
354380 Rinópolis/SP		0,0						0,2		
315480 Rio Acima/MG	100,0				2,5		37,7		2,6	39,6
320435 Rio Bananal/ES	0,0			2,2	3,4		67,7	2,3	0,2	2,9
330430 Rio Bonito/RJ		85,5						0,6		
354390 Rio Claro/SP	100,0	100,0	44,07	2,2	0,4	40,7	29,0	0,3	0,5	34,8
330450 Rio das Flores/RJ	0,0	0,0	47.603,31	0,0	0,7	52,2	10,8	0,0	0,5	8,1
330455 Rio de Janeiro/RJ	0,0	12,6	109,62		0,9	31,3	25,9	0,3	0,2	5,9
315510 Rio do Prado/MG						28,6				
315500 Rio Doce/MG	0,0	0,0	0,41	10,7	1,8	2,7	20,0	6,1	1,8	20,0
315530 Rio Manso/MG	0,0	0,0		0,8	2,1		37,5	0,5	1,8	31,3
320440 Rio Novo do Sul/ES	0,0	0,0	626,59	0,0	3,5	21,7	25,3	0,0	8,4	60,2
315570 Rio Piracicaba/MG						7,9				
315590 Rio Preto/MG	0,0	0,0	30,15	1,2	1,6	22,1	21,9	0,6	1,8	25,0
354420 Riolândia/SP		0,0	0,00			0,0		0,0		
354350 Riversul/SP		0,0	46,03			21,6		0,2		
315620 Rochedo de Minas/MG		0,0	58,00			41,9		0,5		
315630 Rodeiro/MG	0,0	0,0		0,5	1,3			0,2		
354450 Rubinéia/SP		0,0						0,0		
315670 Sabará/MG	0,0	0,0	10,00		0,1	8,6	18,3	0,2	0,2	36,6
354470 Sagres/SP	0,0	0,0	9,21	3,5	2,8	25,7	31,3	3,0	1,7	18,8
354490 Sales Oliveira/SP	0,0				0,2	17,4	11,8	0,0	0,0	0,0
354500 Salesópolis/SP		100,0			0,0			0,0	0,0	
315700 Salinas/MG	0,0	0,0	58,66	0,5	0,4	11,0	26,7	0,1	0,1	6,7
315710 Salto da Divisa/MG	0,0	0,0	124,95	0,2	8,5	76,6	76,6	0,6	0,0	0,0
354530 Salto de Pirapora/SP	0,0	0,0	57,60	1,0	0,3	18,9	33,3	0,1	0,1	10,0
354540 Salto Grande/SP					0,0				0,0	
354520 Salto/SP	29,4	52,9	24,29	1,8	0,5	25,0		0,3	0,7	

TABELA In05 - INDICADORES SOBRE SERVIÇOS DE VARRIÇÃO, CAPINA E ROÇADA

ANO DE  
REFERÊNCIA  
**2010**

Município	Taxa de terceirização de varredores	Taxa de terceirização da extensão varrida	Custo unitário da varrição	Produtividade média dos varredores	Taxa de varredores por habitante urbano	Incidência do custo da varrição no custo total do manejo	Incidência de varredores no total de empregados do manejo	Extensão total anual varrida per capita	Taxa de capinadores por habitante urbano	Incidência de capinadores no total de empregados do manejo
Código Nome/UF	%	%	R\$/km	km/(empreg.x dia)	empreg./1000hab.	%	%	Km/(hab. x ano)	empreg./1000hab.	%
Região Sudeste	I041	I042	I043	I044	I045	I046	I047	I048	I051	I052
354560 Santa Adélia/SP	0,0	0,0	25,81	1,6	0,1	3,5	3,1	0,0	0,3	12,5
354580 Santa Bárbara d'Oeste/SP	71,4				0,4	39,1	36,5		0,3	26,0
315720 Santa Bárbara/MG										
354600 Santa Branca/SP		0,0	2.318,26		0,0	33,7	0,0	0,0	0,3	33,3
354610 Santa Clara d'Oeste/SP		0,0	3.204,30			52,9		0,0		
354620 Santa Cruz da Conceição/SP		0,0						0,9		
354630 Santa Cruz das Palmeiras/SP	0,0	0,0	32,42		0,8	24,5	51,2	0,9	0,2	14,0
354650 Santa Ernestina/SP	0,0	0,0	37,09	0,8	1,2	45,5	54,6	0,3	0,0	0,0
354670 Santa Gertrudes/SP	0,0	0,0	79,36	1,0	1,0	50,8	52,4	0,3	0,2	11,9
354680 Santa Isabel/SP		0,0	0,00			0,0		0,0		
320450 Santa Leopoldina/ES	0,0	0,0	66,45	0,4	5,0	38,5	43,3	0,7	3,8	33,3
354690 Santa Lúcia/SP	0,0	0,0		409,0	0,6		21,7	82,5	0,4	13,0
315780 Santa Luzia/MG	100,0	100,0	34,16	3,1	0,1	12,5	11,6	0,1	0,2	27,2
354700 Santa Maria da Serra/SP	0,0	0,0	2,60	1,0	0,4	1,9	28,6	0,1	0,2	14,3
330460 Santa Maria Madalena/RJ	0,0	0,0	94,04	1,4	1,5	25,0	11,1	0,6	4,4	32,1
354710 Santa Mercedes/SP	0,0	24,0	11,77	0,4	2,9	2,9	58,3	0,3	0,0	0,0
354750 Santa Rita do Passa Quatro/SP										
315960 Santa Rita do Sapucaí/MG										
354740 Santa Rita d'Oeste/SP	0,0	0,0	9.654,86	0,0	3,4	29,4	40,0	0,0	1,7	20,0
315980 Santa Vitória/MG	100,0	100,0	321,62	0,1	6,6	78,3	76,6	0,2	1,2	14,1
354720 Santana da Ponte Pensa/SP	0,0	0,0	88,78	0,4	2,7	32,7	42,9	0,4	0,9	14,3
354730 Santana de Parnaíba/SP	100,0	100,0			0,1		10,9	0,1	0,5	54,4
315870 Santana do Garambéu/MG										
354770 Santo Anastácio/SP										
354780 Santo André/SP	100,0	100,0	54,08		0,4	27,9	51,3	0,2	0,1	6,2
354790 Santo Antônio da Alegria/SP	0,0	0,0	41,64	0,5	2,4	58,9	73,3	0,4	0,0	0,0
354800 Santo Antônio de Posse/SP	0,0				0,3		21,4		0,2	14,3
315990 Santo Antônio do Amparo/MG	100,0	100,0	28,19	2,0	0,5	27,3	44,4	0,3	0,2	16,7
316030 Santo Antônio do Jacinto/MG		0,0	9.583,33			38,1		0,0		
354810 Santo Antônio do Jardim/SP	0,0	0,0	11,87	4,2	0,9	17,5	21,4	1,1	0,6	14,3
316040 Santo Antônio do Monte/MG		0,0						0,0		
316060 Santo Hipólito/MG	0,0	0,0		0,2	1,3		37,5	0,1	0,0	0,0
354840 Santópolis do Aguapeí/SP	0,0	0,0		0,0	0,5		25,0	0,0	0,5	25,0
354850 Santos/SP	100,0	100,0	105,99		1,0	12,1	46,7	0,2	0,2	7,0
354870 São Bernardo do Campo/SP	100,0				0,2	13,9	20,6		0,2	18,9
316090 São Brás do Suaçuí/MG		0,0						0,0		
354880 São Caetano do Sul/SP										
354890 São Carlos/SP	67,7	65,0	224,01	0,8	0,3	25,9	22,9	0,1	0,3	24,0
316095 São Domingos das Dores/MG		0,0	0,00			0,0		0,4		

TABELA In05 - INDICADORES SOBRE SERVIÇOS DE VARRIÇÃO, CAPINA E ROÇADA

ANO DE  
REFERÊNCIA  
2010

Município	Taxa de terceirização de varredores	Taxa de terceirização da extensão varrida	Custo unitário da varrição	Produtividade média dos varredores	Taxa de varredores por habitante urbano	Incidência do custo da varrição no custo total do manejo	Incidência de varredores no total de empregados do manejo	Extensão total anual varrida per capita	Taxa de capinadores por habitante urbano	Incidência de capinadores no total de empregados do manejo
Código Nome/UF	%	%	R\$/km	km/(empreg.x dia)	empreg./1000hab.	%	%	Km/(hab. x ano)	empreg./1000hab.	%
Região Sudeste	I041	I042	I043	I044	I045	I046	I047	I048	I051	I052
316105 São Félix de Minas/MG	0,0	0,0	55,75	0,6	10,1	78,3	70,0	1,9	1,0	6,7
316140 São Francisco do Glória/MG	0,0	0,0	2.150,00	0,0	0,6	26,7	22,2	0,0	0,3	11,1
320470 São Gabriel da Palha/ES	33,8	40,9	45,74	1,2	2,8	38,0	38,4	1,1	0,5	6,2
316160 São Geraldo da Piedade/MG	0,0	0,0		0,0	4,7			0,0		
316165 São Geraldo do Baixo/MG		0,0						0,3		
316170 São Gonçalo do Abaeté/MG		0,0	67,71			29,3		0,5		
316180 São Gonçalo do Pará/MG						35,7				
316200 São Gonçalo do Sapucaí/MG		0,0	4.035,09			43,3		0,0		
330490 São Gonçalo/RJ	100,0	100,0	82,87	1,2	0,1	11,9	15,8	0,1	0,1	12,3
316210 São Gotardo/MG	0,0	0,0	2,39	1,2	1,5	49,7	69,2	0,6	0,4	18,5
354910 São João da Boa Vista/SP	100,0	100,0	0,00		0,8	0,0	57,9	0,4	0,2	15,8
354925 São João de Iracema/SP	0,0	0,0	45,00	0,8	0,7	10,9	33,3	0,2	0,7	33,3
330510 São João de Meriti/RJ	0,0	0,0	0,00		0,3	0,0	63,0	0,0	0,1	8,8
316250 São João del Rei/MG		0,0						0,4		
316280 São João Evangelista/MG	100,0	0,0	634,72	0,1	2,2		40,0	0,1	0,3	5,5
354940 São Joaquim da Barra/SP	83,6	100,0		1,7	1,5		59,3	0,8	0,4	15,0
316294 São José da Barra/MG	0,0	0,0	80,59	0,0	2,9	55,5	53,9	0,0	0,6	11,5
354950 São José da Bela Vista/SP		0,0						0,0		
316295 São José da Lapa/MG	0,0	0,0	33,26	0,9	2,2	19,3	38,5	0,6	1,3	23,1
330513 São José de Ubá/RJ	0,0				4,5	43,2	53,9	0,0	0,0	0,0
320480 São José do Calçado/ES	100,0	100,0		0,0	2,2		51,4	0,0	0,0	0,0
316340 São José do Goiabal/MG	0,0	0,0		0,0	4,1		48,4	0,0	0,0	0,0
316350 São José do Jacuri/MG	0,0	0,0	29,47	1,2	3,5	57,8	58,3	1,3	0,0	0,0
354970 São José do Rio Pardo/SP	0,0	0,0		0,0	0,3		16,1	0,0	0,8	41,4
354980 São José do Rio Preto/SP	100,0	100,0	53,39		0,1	7,1	10,4	0,1	0,1	10,4
330515 São José do Vale do Rio Preto/RJ	0,0	0,0		0,0	0,9		21,6	0,0	1,1	27,0
354990 São José dos Campos/SP	0,0	0,0	69,54	2,5	0,8	42,8	39,8	0,6	0,4	19,6
354995 São Lourenço da Serra/SP	0,0	0,0	33,40	1,0	0,8	6,3	22,2	0,2	0,8	22,2
355000 São Luís do Paraitinga/SP	0,0	0,0	24,34	1,2	2,3	48,3	48,3	0,9	1,1	24,1
320490 São Mateus/ES	100,0				0,8		34,4	0,4	0,4	18,8
316380 São Miguel do Anta/MG		0,0						0,7		
355030 São Paulo/SP		100,0	48,37		0,0	8,2	0,0	0,1	0,0	0,0
316390 São Pedro da União/MG		0,0			0,0		0,0	0,0	0,0	0,0
355050 São Pedro do Turvo/SP	0,0	0,0	35,10	1,0	0,8	19,1	18,2	0,2	0,4	9,1
355040 São Pedro/SP	0,0	0,0	31,60	1,1	1,1	47,5	60,0	0,4	0,4	20,0
320495 São Roque do Canaã/ES		0,0	123,94			33,2		0,2		
355060 São Roque/SP	100,0	100,0		3,0	0,3		29,0	0,2	0,1	9,7
355080 São Sebastião da Gramma/SP	0,0	0,0	10,60	2,8	0,5	13,9	23,5	0,4	0,4	17,7
330530 São Sebastião do Alto/RJ					0,0			0,0		



TABELA In05 - INDICADORES SOBRE SERVIÇOS DE VARRIÇÃO, CAPINA E ROÇADA

ANO DE  
REFERÊNCIA  
**2010**

Município	Taxa de terceirização de varredores	Taxa de terceirização da extensão varrida	Custo unitário da varrição	Produtividade média dos varredores	Taxa de varredores por habitante urbano	Incidência do custo da varrição no custo total do manejo	Incidência de varredores no total de empregados do manejo	Extensão total anual varrida per capita	Taxa de capinadores por habitante urbano	Incidência de capinadores no total de empregados do manejo
Código Nome/UF	%	%	R\$/km	km/(empreg.x dia)	empreg./1000hab.	%	%	Km/(hab. x ano)	empreg./1000hab.	%
Região Sudeste	I041	I042	I043	I044	I045	I046	I047	I048	I051	I052
316450 São Sebastião do Maranhão/MG	0,0				1,9		25,0		2,5	33,3
316470 São Sebastião do Paraíso/MG		100,0						0,3		
316480 São Sebastião do Rio Preto/MG										
355070 São Sebastião/SP										
316500 São Tiago/MG		0,0	95,85			5,5		0,0		
355100 São Vicente/SP	7,1				0,4		32,6		0,3	24,4
316540 Sapucaí-Mirim/MG	0,0	0,0		0,0	1,6		24,0	0,0	2,1	32,0
316570 Senador Firmino/MG		0,0	16,93			36,5		1,7		
316600 Senhora de Oliveira/MG	0,0	0,0	31,88	0,9	1,8	36,8	37,5	0,5	0,0	0,0
316640 Seritinga/MG		0,0						0,8		
316670 Serra dos Aimorés/MG										
320500 Serra/ES	95,6	100,0	59,60		0,8	50,8	41,3	0,6	0,5	24,2
316690 Serrania/MG	0,0				1,7		73,3		0,3	13,3
316695 Serranópolis de Minas/MG	0,0				2,3	18,7	28,6		0,0	0,0
316710 Serro/MG	50,0	30,8	42,92	0,7	0,9	31,2	28,6	0,2	1,2	35,7
355170 Sertãozinho/SP	100,0	100,0	33,09	3,6	0,4	45,6	14,1	0,5	2,0	66,7
355180 Sete Barras/SP	100,0	100,0	875,00	0,1	1,1	54,6	28,6	0,0	1,1	28,6
316720 Sete Lagoas/MG	100,0	100,0	47,06	2,0	0,3	14,7	28,9	0,2	0,3	32,7
316750 Simão Pereira/MG	0,0				2,0		37,5		1,3	25,0
316760 Simonésia/MG	0,0				4,7	41,4	55,0		2,7	31,7
355210 Socorro/SP	0,0	0,0	2.049,79	0,0	0,8	15,8	29,4	0,0	0,4	14,7
316780 Soledade de Minas/MG		0,0						2,9		
355220 Sorocaba/SP	100,0	100,0	25,35	4,8	0,2	22,0	22,9	0,3	0,3	30,6
355230 Sud Mennucci/SP	100,0	100,0	42,70		0,9	41,0	37,5	0,9	0,5	18,8
355240 Sumaré/SP	38,7				0,1	9,0	26,1		0,1	17,7
355255 Suzanópolis/SP	0,0	0,0	14,42	2,3	3,1	24,8	33,3	2,2	3,1	33,3
355250 Suzano/SP	100,0	100,0	18,51	2,8	0,3	18,8	29,6	0,3	0,5	44,7
355260 Tabapuã/SP		0,0	0,14			30,5		118,4		
355270 Tabatinga/SP	0,0	0,0	76,67	0,2	0,2	6,0	16,7	0,0	0,1	8,3
355280 Taboão da Serra/SP	100,0	100,0	70,58	1,2	0,5	22,7	48,2	0,2	0,1	4,8
316800 Taiobeiras/MG	0,0	0,0	0,00	0,7	1,0	0,0	30,8	0,2	0,2	6,4
355320 Taiúva/SP										
355330 Tambaú/SP	0,0	0,0	17,87	2,2	0,5	28,9	26,3	0,3	0,5	26,3
316820 Tapiraí/MG										
355350 Tapiraí/SP		0,0						0,1		
355370 Taquaritinga/SP	0,0	0,0	25,86	2,0	0,2	17,5	23,3	0,1	0,1	11,6
355380 Taquarituba/SP	0,0	0,0	32,28	1,2	0,7	18,6	37,8	0,3	0,2	8,1
355400 Tatuí/SP	0,0				0,8		48,8		0,3	19,3
355410 Taubaté/SP	0,0	0,0	367,37	0,4	0,2	7,9	10,3	0,0	0,7	32,0

TABELA In05 - INDICADORES SOBRE SERVIÇOS DE VARRIÇÃO, CAPINA E ROÇADA

ANO DE  
REFERÊNCIA  
2010

Município	Taxa de terceirização de varredores	Taxa de terceirização da extensão varrida	Custo unitário da varrição	Produtividade média dos varredores	Taxa de varredores por habitante urbano	Incidência do custo da varrição no custo total do manejo	Incidência de varredores no total de empregados do manejo	Extensão total anual varrida per capita	Taxa de capinadores por habitante urbano	Incidência de capinadores no total de empregados do manejo
Código Nome/UF	%	%	R\$/km	km/(empreg.x dia)	empreg./1000hab.	%	%	Km/(hab. x ano)	empreg./1000hab.	%
Região Sudeste	I041	I042	I043	I044	I045	I046	I047	I048	I051	I052
316850 Teixeira/MG		0,0	0,00			0,0		0,0		
355430 Teodoro Sampaio/SP		0,0	4.153,62			33,2		0,0		
316860 Teófilo Otoni/MG	66,7	100,0		1,1	0,5		29,5	0,2	0,4	24,9
355440 Terra Roxa/SP	0,0	0,0	65,08	0,5	2,0	55,9	64,0	0,3	0,5	16,0
316900 Tocantins/MG	0,0					0,4		19,2	0,2	7,7
355465 Torre de Pedra/SP	0,0				1,4	24,2	25,0		0,7	12,5
355475 Trabiju/SP										
355480 Tremembé/SP	37,5	0,0		1,5	0,9		26,5	0,4	0,6	18,2
316930 Três Corações/MG	57,1	74,3		0,9	0,5		36,1	0,2	0,5	30,9
355490 Três Fronteiras/SP	0,0	0,0		0,8	1,7		53,3	0,4	0,0	0,0
316935 Três Marias/MG	0,0	0,0		0,0	3,0		71,4	0,0	0,1	2,7
316950 Tumiritinga/MG		0,0	0,00					0,3		
355500 Tupã/SP	41,9	37,1	1.211,32	0,0	0,7	17,8	39,5	0,0	0,2	11,9
355520 Turiúba/SP	0,0	0,0	0,00	250,0	3,8	0,0	46,2	297,2	1,3	15,4
317000 Ubai/MG		0,0	16,61			50,5		2,8		
317010 Uberaba/MG	60,8	54,6	483,43	0,2	0,5	19,7	39,9	0,0	0,3	24,8
317020 Uberlândia/MG	81,3	88,6	57,32	1,1	0,8	18,9	30,5	0,3	0,3	13,0
355550 Ubirajara/SP						0,0				
317043 União de Minas/MG						53,9				
355580 Urânia/SP	0,0	0,0	20,77	1,8	0,7	17,4	18,5	0,4	0,7	18,5
355590 Uru/SP	0,0	0,0	61,30	2,5	1,9	29,8	13,3	1,4	3,7	26,7
317047 Uruana de Minas/MG	0,0	0,0	294,52		5,0	100,0	81,8	0,4	0,0	0,0
317052 Urucuia/MG	0,0	0,0	7,38	2,5	1,0	19,2	14,3	0,8	3,6	52,4
355600 Urupês/SP	0,0	0,0	0,00	0,9	0,4	0,0	40,0	0,1	0,0	0,0
330610 Valença/RJ		50,0	0,00		0,0	0,0		0,0	0,0	
355620 Valinhos/SP	100,0	100,0	44,00	3,3	0,4	12,5	13,7	0,4	2,0	65,4
355630 Valparaíso/SP	100,0	100,0			0,2		20,0	0,0	0,0	0,0
320503 Vargem Alta/ES	0,0	0,0	28,80	2,0	2,4	37,5	50,0	1,5	0,7	15,6
317060 Vargem Bonita/MG										
355640 Vargem Grande do Sul/SP	0,0	0,0		0,0	0,8		65,2	0,0	0,2	13,0
355645 Vargem Grande Paulista/SP		0,0						0,0		
317070 Varginha/MG	0,0	0,0	5,14	5,5	0,7	45,3	42,0	1,2	0,4	21,8
317075 Varjão de Minas/MG	0,0				5,6		62,2		0,4	4,4
330615 Varre-Sai/RJ										
317080 Várzea da Palma/MG										
330620 Vassouras/RJ		60,0	8.329,00			32,8		0,0	1,6	39,8
317100 Vazante/MG		0,0						0,0		
320506 Venda Nova do Imigrante/ES										
317115 Vermelho Novo/MG	0,0	0,0		0,0	4,3		47,1	0,0	0,0	0,0

TABELA In05 - INDICADORES SOBRE SERVIÇOS DE VARRIÇÃO, CAPINA E ROÇADA

ANO DE  
REFERÊNCIA  
**2010**

Município	Taxa de terceirização de varredores	Taxa de terceirização da extensão varrida	Custo unitário da varrição	Produtividade média dos varredores	Taxa de varredores por habitante urbano	Incidência do custo da varrição no custo total do manejo	Incidência de varredores no total de empregados do manejo	Extensão total anual varrida per capita	Taxa de capinadores por habitante urbano	Incidência de capinadores no total de empregados do manejo	
Código Nome/UF	%	%	R\$/km	km/(empreg.x dia)	empreg./1000hab.	%	%	Km/(hab. x ano)	empreg./1000hab.	%	
<b>Região Sudeste</b>	I041	I042	I043	I044	I045	I046	I047	I048	I051	I052	
317120 Vespasiano/MG	0,0				0,8		40,0		0,6	30,0	
320510 Viana/ES											
317130 Viçosa/MG	0,0	0,0	10,53	2,8	1,2	26,1	54,1	1,0	0,2	6,8	
320515 Vila Pavão/ES	0,0	0,0	33,44	1,9	1,7	69,0	26,3	1,0	2,7	42,1	
355670 Vinhedo/SP	100,0	100,0	46,22	2,6	0,8	38,8	35,2	0,7	0,7	30,3	
355680 Viradouro/SP	71,4	86,4	21,78	1,4	1,3	38,5	42,0	0,5	0,4	14,0	
317170 Virgínia/MG	0,0	0,0	71,30	1,7	2,5	70,5	30,3	1,4	4,8	57,6	
317190 Virgolândia/MG	0,0	0,0		25,0	1,2		26,7	9,2	0,3	6,7	
317200 Visconde do Rio Branco/MG	0,0	0,0	69,33	0,8	2,9	55,6	71,4	0,8	0,5	11,9	
355695 Vitória Brasil/SP	0,0	0,0	74,00	0,4	2,8	35,8	36,4	0,4	0,7	9,1	
320530 Vitória/ES	100,0	100,0	55,65		0,9	15,6	28,6	0,6	0,8	24,6	
330630 Volta Redonda/RJ	100,0	59,2	34,27		0,5	18,1	23,4	0,3	0,5	23,1	
355700 Votorantim/SP	0,0	0,0	83,31	0,8	0,1	3,6	9,3	0,0	0,0	0,0	
355710 Votuporanga/SP											
355715 Zacarias/SP		0,0	15,81			42,1		2,3			

RELAÇÃO DE INDICADORES  
ANO DE REFERÊNCIA - 2010

## RELAÇÃO DE INDICADORES - DIAGNÓSTICO 2010

REF.	DEFINIÇÃO DO INDICADOR	EQUAÇÃO	EXPRESSO EM	COMENTÁRIOS
<b>INDICADORES GERAIS</b>				
I <sub>001</sub>	Taxa de empregados em relação à população urbana:  $\frac{\text{quantidade total de empregados no manejo de RSU}}{\text{população urbana}}$	$\frac{(\text{Ge015} + \text{Ge016}) \times 1.000}{\text{Ge002}}$	empregados / 1.000 habitantes	Calculado somente para aqueles que não tiveram frentes de trabalho temporário.  Estimativa de população urbana realizada pelo SNIS.
I <sub>002</sub>	Despesa média por empregado alocado nos serviços do manejo de RSU:  $\frac{\text{despesa total da prefeitura com manejo de RSU}}{\text{quantidade total de empregados no manejo de RSU}}$	$\frac{(\text{Ge023} + \text{Ge009})}{(\text{Ge015} + \text{Ge016})}$	R\$ / empregado	Calculado somente para aqueles que não tiveram frentes de trabalho temporário.
I <sub>003</sub>	Incidência das despesas com o manejo de RSU nas despesas correntes da prefeitura:  $\frac{\text{despesa total da prefeitura com manejo de RSU}}{\text{despesa corrente total da Prefeitura}}$	$\frac{(\text{Ge023} + \text{Ge009}) \times 100}{\text{Ge010}}$	%	
I <sub>004</sub>	Incidência das despesas com empresas contratadas para execução de serviços de manejo RSU nas despesas com manejo de RSU:  $\frac{\text{despesa da prefeitura com empresas contratadas}}{\text{despesa total da prefeitura com manejo de RSU}}$	$\frac{\text{Ge009} \times 100}{(\text{Ge023} + \text{Ge009})}$	%	
I <sub>005</sub>	Auto-suficiência financeira da Prefeitura com o manejo de RSU:  $\frac{\text{receita arrecadada com manejo de RSU}}{\text{despesa total da prefeitura com manejo de RSU}}$	$\frac{\text{Ge006} \times 100}{(\text{Ge023} + \text{Ge009})}$	%	
I <sub>006</sub>	Despesa <i>per capita</i> com manejo de RSU em relação à população urbana:  $\frac{\text{despesa total da prefeitura com manejo de RSU}}{\text{população urbana}}$	$\frac{(\text{Ge023} + \text{Ge009})}{\text{Ge002}}$	R\$ / habitante	Estimativa de população urbana realizada pelo SNIS.
I <sub>007</sub>	Incidência de empregados próprios no total de empregados no manejo de RSU:  $\frac{\text{quantidade de empregados próprios no manejo de RSU}}{\text{quantidade total de empregados no manejo de RSU}}$	$\frac{\text{Ge015} \times 100}{(\text{Ge015} + \text{Ge016})}$	%	Calculado somente para aqueles que não tiveram frentes de trabalho temporário.

REF.	DEFINIÇÃO DO INDICADOR	EQUAÇÃO	EXPRESSO EM	COMENTÁRIOS
I <sub>008</sub>	Incidência de empregados de empresas contratadas no total de empregados no manejo de RSU:  $\frac{\text{quantidade de empregados de empresas contratadas}}{\text{quantidade total de empregados no manejo de RSU}}$	$\frac{\text{Ge016} \times 100}{(\text{Ge015} + \text{Ge016})}$	%	Calculado somente para aqueles que não tiveram frentes de trabalho temporário.
I <sub>010</sub>	Incidência de empregados gerenciais e administrativos no total de empregados no manejo de RSU:  $\frac{\text{quantidade de empregados gerenciais e administrativos}}{\text{quantidade total de empregados no manejo de RSU}}$	$\frac{(\text{Ge050} + \text{Ge051}) \times 100}{(\text{Ge015} + \text{Ge016})}$	%	Calculado somente para aqueles que não tiveram frentes de trabalho temporário.
INDICADORES SOBRE COLETA DE RESÍDUOS SÓLIDOS DOMICILIARES E PÚBLICOS				
I <sub>011</sub>	Receita arrecadada per capita com taxas ou outras formas de cobrança pela prestação de serviços de manejo de RSU:  $\frac{\text{valor arrecadado com serviços de manejo de RSU}}{\text{pop. urbana SNIS}}$	$\frac{\text{Ge006}}{\text{Ge002}}$	R\$/habitante/ano	Indicador calculado a partir da edição 2009.
I <sub>015</sub>	Taxa de cobertura do serviço de coleta de RDO em relação à <b>população total</b> (urbana + rural) do município:  $\frac{\text{população atendida (declarada)}}{\text{população total do município}}$	$\frac{(\text{Co050} + \text{Co147}) \times 100}{\text{Ge001}}$	%	Indicador calculado a partir da edição 2009. Estimativa de população total IBGE.
I <sub>016</sub>	Taxa de cobertura do serviço de coleta de RDO em relação à população urbana:  $\frac{\text{população atendida declarada}}{\text{população urbana}}$	$\frac{(\text{Co050} + \text{Co147}) \times 100}{\text{Ge002}}$	%	Estimativa de população urbana realizada pelo SNIS. A partir de 2008 este indicador incorporou o campo Co147 e, em 2009, passou a não considerar o Co051.
I <sub>017</sub>	Taxa de terceirização do serviço de coleta de RDO+RPU em relação à quantidade coletada:  $\frac{\text{qtd coletada por(emp. contrat. + coop./assoc. catadores + outro executor)}}{\text{quantidade total coletada}}$	$\frac{(\text{Co117} + \text{Cs048} + \text{Co142}) \times 100}{(\text{Co116} + \text{Co117} + \text{Cs048} + \text{Co142})}$	%	Este indicador teve sua equação alterada a partir do Diagnóstico RS 2007 com a inclusão das quantidades coletadas por cooperativas ou associações de catadores e outro executor.  Em 2009 o Co145 foi substituído pelo Cs048 por motivo de equivalência.

REF.	DEFINIÇÃO DO INDICADOR	EQUAÇÃO	EXPRESSO EM	COMENTÁRIOS
I <sub>018</sub>	Produtividade média dos empregados na coleta (coletadores + motoristas) na coleta (RDO + RPU) em relação à massa coletada:  $\frac{\text{quantidade total coletada}}{\text{quantidade total de (coletadores + motoristas)} \times \text{quantidade de dias úteis por ano (= 313)}}$	$\frac{(\text{Co116} + \text{Co117}) \times 1.000}{(\text{Co029} + \text{Co030}) \times 313}$	Kg/empregado/dia	
I <sub>019</sub>	Taxa de empregados (coletadores + motoristas) na coleta (RDO + RPU) em relação à população urbana:  $\frac{\text{quantidade total de (coletadores + motoristas)}}{\text{população urbana}}$	$\frac{(\text{Co029} + \text{Co030}) \times 1.000}{\text{Ge002}}$	empregados/ 1.000 habitantes	
I <sub>021</sub>	Massa coletada (RDO + RPU) <i>per capita</i> em relação à população urbana:  $\frac{\text{quantidade total coletada}}{\text{população urbana}}$	$\frac{(\text{Co116} + \text{Co117} + \text{Cs048} + \text{Co142}) \times 1.000}{\text{Ge002} \times 365}$	Kg/habitante/dia	Estimativa de população urbana realizada pelo SNIS. Este indicador teve sua equação alterada a partir do Diagnóstico RS 2007 com a inclusão das quantidades coletadas por cooperativas ou associações de catadores e outros executores.  Em 2009 o Co145 foi substituído pelo Cs048 por motivo de equivalência.
I <sub>022</sub>	Massa (RDO) coletada <i>per capita</i> em relação à população atendida com serviço de coleta:  $\frac{\text{quantidade total de RDO coletada}}{\text{população atendida declarada}}$	$\frac{(\text{Co108} + \text{Co109} + \text{Cs048} + \text{Co140}) \times 1.000}{(\text{Co050} + \text{Co147}) \times 365}$	Kg / habitante / dia	Este indicador teve sua equação alterada a partir do Diagnóstico RS 2007 com a inclusão das quantidades coletadas por cooperativas ou associações de catadores e outros executores.  A partir de 2008 este indicador incorporou o campo Co147 e, em 2009, passou a não considerar o Co051.  A partir de 2009, o Co143 foi substituído pelo Cs048 por motivo de equivalência.

REF.	DEFINIÇÃO DO INDICADOR	EQUAÇÃO	EXPRESSO EM	COMENTÁRIOS
I <sub>023</sub>	<p>Custo unitário médio do serviço de coleta (RDO + RPU):</p> $\frac{\text{despesa total da prefeitura com serviço de coleta}}{\text{qtd coletada por (prefeitura + emp. contrat. + coop./assoc. catadores)}}$	$\frac{(\text{Co132} + \text{Co011})}{(\text{Co116} + \text{Co117} + \text{Cs048})}$	R\$ / tonelada	<p>Considerada a soma das despesas da Prefeitura ou SLU (inclusive com coop./assoc. catadores) e as despesas com empresas contratadas</p> <p>A partir do Diagnóstico 2007 incorporou as quantidades coletadas por coop./assoc. de catadores.</p> <p>Não inclui quantidade coletada por "outros" partindo-se do princípio que neste campo encontram-se os geradores que transportam seus próprios resíduos à destinação final.</p> <p>A partir da edição 2009 o co145 foi substituído pelo Cs048 por motivos de equivalência.</p>
I <sub>024</sub>	<p>Incidência do custo do serviço de coleta (RDO + RPU) no custo total do manejo de RSU:</p> $\frac{\text{despesa total da prefeitura com serviço de coleta}}{\text{despesa total da prefeitura com manejo de RSU}}$	$\frac{(\text{Co132} + \text{Co011}) \times 100}{(\text{Ge023} + \text{Ge009})}$	%	
I <sub>025</sub>	<p>Incidência de (coletadores + motoristas) na quantidade total de empregados no manejo de RSU:</p> $\frac{\text{quantidade total de (coletadores + motoristas)}}{\text{quantidade total empregados no manejo de RSU}}$	$\frac{(\text{Co029} + \text{Co030}) \times 100}{(\text{Ge015} + \text{Ge016})}$	%	
I <sub>026</sub>	<p>Taxa de resíduos sólidos da construção civil (RCD) coletada pela Prefeitura em relação à quantidade total coletada de RDO + RPU:</p> $\frac{\text{quant. total de res. sólidos da construção civil coletados pela Prefeitura}}{\text{quantidade total coletada de RDO +RPU}}$	$\frac{\text{Cc013} \times 100}{(\text{Co116} + \text{Co117} + \text{Cs048} + \text{Co142})}$	%	<p>Este indicador teve sua equação alterada a partir do Diagnóstico RS 2007 com a inclusão das quantidades coletadas de RDO + RPU por cooperativas ou associações de catadores e outros executores.</p> <p>A partir da edição 2009 o co145 foi substituído pelo Cs048 por motivos de equivalência.</p>



REF.	DEFINIÇÃO DO INDICADOR	EQUAÇÃO	EXPRESSO EM	COMENTÁRIOS
I <sub>027</sub>	Taxa da quantidade total coletada de resíduos públicos (RPU) em relação à quantidade total coletada de resíduos sólidos domésticos (RDO):  $\frac{\text{quant. total coletada de resíduos sólidos públicos}}{\text{quant. total coletada de resíduos sólidos domésticos}}$	$\frac{(\text{Co112} + \text{Co113} + \text{Co141}) \times 100}{(\text{Co108} + \text{Co109} + \text{Cs048} + \text{Co140})}$	%	Este indicador teve sua equação alterada a partir do Diagnóstico RS 2007 com a inclusão das quantidades coletadas por cooperativas ou associações de catadores e outros executores.  A partir da edição 2009 o co145 foi substituído pelo Cs048 por motivos de equivalência.  A partir de 2009 foi eliminado o Co144, admitindo-o como zero.
I <sub>028</sub>	Massa de resíduos domiciliares e públicos (RDO+RPU) coletada <i>per capita</i> em relação à população total (urbana e rural) atendida (declarada) pelo serviço de coleta:  $\frac{\text{quantidade total de (RDO + RPU) coletada}}{\text{população total atendida declarada}}$	$\frac{(\text{Co116} + \text{Co117} + \text{Cs048} + \text{Co142}) \times 1.000}{(\text{Co050} + \text{Co147}) \times 365}$	Kg / habitante / dia	Indicador calculado a partir da edição 2009. Este indicador, diferentemente do I021 leva em consideração a população total atendida (declarada pelo município).
I <sub>029</sub>	Massa de RCD <i>per capita</i> em relação à população urbana:  $\frac{\text{quantidade RCD recolhida por todos os agentes} \times 1000}{\text{pop. urbana SNIS}}$	$\frac{(\text{Cc013} + \text{Cc014} + \text{Cc015}) \times 1.000}{\text{Ge002}}$	Kg / habitante / dia	Indicador calculado a partir da edição 2009.
<b>INDICADORES SOBRE COLETA SELETIVA E TRIAGEM</b>				
I <sub>031</sub>	Taxa de recuperação de materiais recicláveis (exceto matéria orgânica e rejeitos) em relação à quantidade total (RDO + RPU) coletada:  $\frac{\text{quant. total de materiais recuperados (exceto mat. orgânica e rejeitos)}}{\text{quantidade total coletada}}$	$\frac{\text{Cs009} \times 100}{(\text{Co116} + \text{Co117} + \text{Cs048} + \text{Co142})}$	%	Este indicador teve sua equação alterada a partir do Diagnóstico RS 2007 com a inclusão das quantidades coletadas por cooperativas ou associações de catadores e outros executores.  A partir da edição 2009 o co145 foi substituído pelo Cs048 por motivos de equivalência

REF.	DEFINIÇÃO DO INDICADOR	EQUAÇÃO	EXPRESSO EM	COMENTÁRIOS
I <sub>032</sub>	<p>Massa recuperada per capita de materiais recicláveis (exceto matéria orgânica e rejeitos) em relação à população urbana:</p> $\frac{\text{quant. total de materiais recicláveis recuperados (exceto mat. orgânica e rejeitos)}}{\text{população urbana}}$	$\frac{Cs009 \times 1.000}{Ge002}$	Kg/habitantes/ano	Estimativa de população urbana realizada pelo SNIS.
I <sub>033</sub>	<p>Taxa de material recolhido pela coleta seletiva (exceto mat. orgânica) em relação à quantidade total coletada de resíduos sól. domésticos:</p> $\frac{\text{quantidade total de material recolhida pela coleta seletiva (exceto mat. orgânica)}}{\text{quantidade total coletada de resíduos sólidos domésticos (RDO)}}$	$\frac{(Cs023 + Cs024) \times 100}{(Co108 + Co109)}$	%	Substituído pelo I <sub>053</sub> na edição do Diagnóstico 2005.
I <sub>034</sub>	<p>Incidência de papel e papelão no total de material recuperado:</p> $\frac{\text{quantidade de papel e papelão recuperados}}{\text{quantidade total de materiais recicláveis recuperados (exceto mat. orgânica e rejeitos)}}$	$\frac{Cs010 \times 100}{Cs009}$	%	
I <sub>035</sub>	<p>Incidência de plásticos no total de material recuperado:</p> $\frac{\text{quantidade de plásticos recuperados}}{\text{quantidade total de materiais recicláveis recuperados (exceto mat. orgânica e rejeitos)}}$	$\frac{Cs011 \times 100}{Cs009}$	%	
I <sub>038</sub>	<p>Incidência de metais no total de material recuperado:</p> $\frac{\text{quantidade de metais recuperados}}{\text{quantidade total de materiais recicláveis recuperados (exceto mat. orgânica e rejeitos)}}$	$\frac{Cs012 \times 100}{Cs009}$	%	
I <sub>039</sub>	<p>Incidência de vidros no total de material recuperado:</p> $\frac{\text{quantidade de vidros recuperados}}{\text{quantidade total de materias recicláveis recuperados (exceto mat. orgânica e rejeitos)}}$	$\frac{Cs013 \times 100}{Cs009}$	%	

REF.	DEFINIÇÃO DO INDICADOR	EQUAÇÃO	EXPRESSO EM	COMENTÁRIOS
I <sub>040</sub>	Incidência de outros materiais (exceto papel, plástico, metais e vidros) no total de material recuperado:  $\frac{\text{quantidade de outros materiais recuperados}}{\text{quantidade total de materiais recicláveis recuperados (exceto mat. orgânica e rejeitos)}}$	$\frac{\text{Cs014} \times 100}{\text{Cs009}}$	%	
I <sub>053</sub>	Taxa de material recolhido pela coleta seletiva (exceto mat. orgânica) em relação à quantidade total coletada de resíduos sólidos domésticos:  $\frac{\text{quant. total de material recolhido pela coleta sel. (exceto mat. org.)}}{\text{quant. total coletada de resíduos sólidos domésticos (RDO)}}$	$\frac{(\text{Cs026}) \times 100}{(\text{Co108} + \text{Co109} + \text{Cs048} + \text{Co140})}$	%	Antigo I033. Sua equação foi modificada em 2005 e 2007 com a inclusão das quantidades coletadas por outros agentes – coop./ assoc. de catadores e outros executores. Não inclui sucateiros, empresas do ramo ou catadores avulsos.  A partir da edição 2009 o co143 foi substituído pelo Cs048 por motivos de equivalência.
I <sub>054</sub>	Massa <i>per capita</i> de materiais recicláveis recolhidos via coleta seletiva  $\frac{\text{Quantidade total recolhida na coleta seletiva} \times 1.000}{\text{população urbana SNIS}}$	$\frac{\text{Cs026} \times 1.000}{\text{Ge002}}$	Kg/habitante/ano	Indicador calculado a partir da edição 2009.

#### INDICADORES SOBRE COLETA DE RESÍDUOS SÓLIDOS DE SERVIÇOS DE SAÚDE

I <sub>036</sub>	Massa de RSS coletada per capita em relação à população urbana:  $\frac{\text{quantidade total coletada de RSS}}{\text{população urbana}}$	$\frac{\text{Rs044} \times 10^6}{\text{Ge002} \times 365}$	Kg/1.000 habitantes/dia	
I <sub>037</sub>	Taxa de RSS coletada em relação à quantidade total coletada:  $\frac{\text{quantidade total coletada de RSS}}{\text{quantidade total coletada}}$	$\frac{\text{Rs044} \times 100}{(\text{Co116} + \text{Co117} + \text{Cs048} + \text{Co142})}$	%	Este indicador teve sua equação alterada a partir do Diagnóstico RS 2007 com a inclusão das quantidades coletadas por cooperativas ou associações de catadores e outros executores.  A partir da edição 2009 o co145 foi substituído pelo Cs048 por motivos de equivalência.

#### INDICADORES SOBRE SERVIÇOS DE VARRIÇÃO

REF.	DEFINIÇÃO DO INDICADOR	EQUAÇÃO	EXPRESSO EM	COMENTÁRIOS
I <sub>041</sub>	Taxa de terceirização dos varredores:  $\frac{\text{Quantidade de varredores de empresas contratadas}}{\text{quantidade total de varredores}}$	$\frac{Va008 \times 100}{(Va007 + Va008)}$	%	
I <sub>042</sub>	Taxa de terceirização da extensão varrida:  $\frac{\text{extensão de sarjeta varrida por empresas contratadas}}{\text{extensão total de sarjeta varrida}}$	$\frac{Va011 \times 100}{Va039}$	%	
I <sub>043</sub>	Custo unitário médio do serviço de varrição (Prefeitura + empresas contratadas):  $\frac{\text{despesa total da prefeitura com serviço de varrição}}{\text{extensão total de sarjeta varrida}}$	$\frac{(Va037 + Va019)}{Va039}$	R\$ / km	
I <sub>044</sub>	Produtividade média dos varredores (Prefeitura + empresas contratadas):  $\frac{\text{extensão total de sarjeta varrida}}{\text{quantidade total de varredores} \times \text{quantidade de dias úteis por ano (= 313)}}$	$\frac{Va039}{(Va007 + Va008) \times 313}$	Km/empreg. /dia	Calculado somente para aqueles que não tiveram varrição mecânica.
I <sub>045</sub>	Taxa de varredores em relação à população urbana:  $\frac{\text{quantidade total de varredores}}{\text{população urbana}}$	$\frac{(Va007 + Va008) \times 1.000}{Ge002}$	empregado / 1.000 habitantes	
I <sub>046</sub>	Incidência do custo do serviço de varrição no custo total com manejo de RSU:  $\frac{\text{despesa total da Prefeitura com serviço de varrição}}{\text{despesa total da Prefeitura com manejo de RSU}}$	$\frac{(Va037 + Va019) * 100}{(Ge023 + Ge009)}$	%	
I <sub>047</sub>	Incidência de varredores no total de empregados no manejo de RSU:  $\frac{\text{quantidade total de varredores}}{\text{quantidade total de empregados no manejo de RSU}}$	$\frac{(Va007 + Va008) \times 100}{(Ge015 + Ge016)}$	%	

REF.	DEFINIÇÃO DO INDICADOR	EQUAÇÃO	EXPRESSO EM	COMENTÁRIOS
I <sub>048</sub>	Extensão total anual varrida <i>per capita</i> :  $\frac{\text{extensão total de sarjeta varrida no ano}}{\text{população urbana SNIS}}$	$\frac{\text{Va010} + \text{Va011}}{\text{Ge002}}$	Km/hab./ano	Indicador calculado a partir da edição 2009
<b>INDICADORES SOBRE SERVIÇOS DE CAPINA E ROÇADA</b>				
I <sub>051</sub>	Taxa de capinadores em relação à população urbana:  $\frac{\text{quantidade total de capinadores}}{\text{população urbana}}$	$\frac{(\text{Cp005} + \text{Cp006}) \times 1.000}{\text{Ge002}}$	empregado/ 1.000 habitantes	
I <sub>052</sub>	Incidência de capinadores no total empregados no manejo de RSU:  $\frac{\text{quantidade total de capinadores}}{\text{quantidade total de empregados no manejo de RSU}}$	$\frac{(\text{Cp005} + \text{Cp006}) \times 100}{(\text{Ge015} + \text{Ge016})}$	%	



O Diagnóstico do Manejo de Resíduos Sólidos Urbanos, elaborado pela Secretaria Nacional de Saneamento Ambiental (SNSA) do Ministério das Cidades, é uma publicação regular utilizada para a divulgação dos dados anuais do Sistema Nacional de Informações sobre Saneamento (SNIS), em seu componente resíduos sólidos urbanos (SNIS-RS). Nele são apresentadas as informações coletadas junto aos municípios participantes da amostra e os indicadores calculados pelo Sistema.

SNIS - Sistema Nacional de Informações sobre Saneamento  
SAUS, Quadra 01, lote 1/6, Edifício Telemundi II, 9º andar  
Brasil - Brasília/DF - CEP 70.070-010

[www.snis.gov.br](http://www.snis.gov.br)