Martin Handford, *Where´s Wally?*

Earth System Science & Remote Sensing Postgraduate

CST 310 / SER 417: Population, Space & Environment

Spatial Approaches in Population Studies: Analytical Methods and Representation Techniques

Data Sources: Demographic and Socioeconomic Official Datasets

Silvana Amaral
Antonio Miguel V. Monteiro

{silvana.amaral@inpe.br, miguel.monteiro@inpe.br}

MINISTÉRIO DA CIÊNCIA E TECNOLOGIA
INSTITUTO NACIONAL DE PESQUISAS ESPACIAIS

Fontes de Dados populacionais

Dado Demográfico

APLICAÇÕES :

- **planejamento**: projeção de números de crianças em idade escolar ou trabalhadores em idade de aposentar-se;
- **diagnóstico**: níveis da mortalidade infantil, materna, por causa, etc.;
- **avaliação** de programas;
- **estudos socioeconômicos** em geral: desemprego, pobreza, moradia, etc.

Ciências naturais - método experimental – coleta de dados

X

Demografia (e demais ciências sociais) - fenômenos que constituem o seu objeto de estudo normalmente <u>não podem ser induzidos pelo pesquisador</u>

Fontes de Dados populacionais

Dados do UNIVERSO,

- informação coletada por órgãos administrativos;
- com finalidades que vão além do interesse científico.

Task: Aproveitar o conjunto de dados empíricos, cuja coleta foge ao controle

O dado demográfico pode ser classificado como estatística:

- de **estoque**: estático

  tamanho, distribuição territorial, composição por sexo, idade ou características socioeconômicas

- de **fluxo**: dinâmica populacional:

  Eventos nascimentos, óbitos, migração e mobilidade entre categorias socioeconômicas.

Fontes de Dados populacionais

Estoque de População	Fluxo (Dinâmica) de População
Tamanho da população	Natalidade Mortalidade
Composição da população	Mobilidade social
Distribuição espacial	Migração
Estudo transversal	Estudo longitudinal
Censo ou *survey*	Estatísticas contínuas (vitais)

Fontes de Informação

As principais Fontes de Informação para os Estudos Populacionais Realizados de maneira sistemática e geralmente com periodicidade definida, são:

- Censo Demográfico
- Registro Civil -SIM -SINASC
- Levantamentos Amostrais e Pesquisas Especiais

O censo Demográfico

30/06/2017 9:15h GMT-3
https://www.census.gov/popclock/

Segundo a definição das Nações Unidas (1980):

Um censo é:

" o processo total de coleta, processamento, avaliação, análise e divulgação de dados demográficos, econômicos e sociais referentes a todas as pessoas dentro de um país ou de uma parte bem definida de um país num momento específico".

- O censo ou recenseamento é uma contagem periódica, e realiza-se no Brasil de dez em dez anos.

O censo Demográfico - http://censo2010.ibge.gov.br

CENSO 2010

No Censo 2010, mais de 190 mil recenseadores visitaram 67,6 milhões de domicílios nos 5.565 municípios brasileiros. Neste site você encontra as informações sobre todas as etapas de realização do Censo 2010, com destaque para os resultados da pesquisa.

censo 2010

sobre | coleta | materiais | resultados | calendário de divulgação | notícias

NOMES NO BRASIL

Conheça os nomes mais populares identificados pelo Censo 2010 e pesquise o seu próprio nome

POPULAÇÃO E DOMICÍLIOS EM GRADE ESTATÍSTICA

Desenhe uma área e obtenha os totais de população (geral e por sexo) e de domicílios ocupados agregados em células de uma Grade Estatística

CENSO 2010

NOTÍCIAS DO CENSO 2010

27/04/2016 - Um Brasil de Marias e Josés: IBGE apresenta banco de nomes com base no Censo 2010

O IBGE apresenta levantamento inédito dos nomes mais frequentes no Brasil, identificados pelo Censo Demográfico 2010.

16/03/2016 - Grade Estatística permite obter dados do Censo 2010 para diversos recortes espaciais

O IBGE disponibiliza hoje, em seu portal na internet, a Grade Estatística, que permite obter...

leia mais

ATLAS DIGITAL BRASIL 1 POR 1

Navegue por mapas das principais variáveis do universo e do entorno do Censo 2010 confeccionados utilizando a Grade Estatística

CMGE áreas de ponderação

Assista ao vídeo sobre áreas de ponderação

calendário de divulgação

Confira aqui as datas de divulgação dos resultados do Censo 2010

resultados

O censo Demográfico

O Censo deve contemplar:

1 - Respaldo legal, com a especificação do escopo, dos fins, do orçamento, da administração, das garantias legais quanto ao sigilo da informação e das demais obrigações da entidade executora

2 - Periodicidade definida, de preferência de cinco ou dez anos.

3 - Simultaneidade de todo o levantamento, com um tempo de referência pré-definido.

4 - Uma referência territorial pré-fixada. Normalmente, esta referência abrange todo o Território Nacional.

O censo Demográfico

O Censo deve contemplar:

5 - Universalidade da enumeração dentro deste território, seja conforme o critério de residência habitual (população residente, *de jure* ou de direito), seja conforme o paradeiro na data de referência (população presente ou *de facto)* de todos os habitantes

6 - Enumeração individual de todas as pessoas, uma condição necessária para a elaboração de quadros estatísticos detalhados

7 - Disponibilidade dos resultados dentro de prazos compatíveis com as aplicações previstas.

O censo Demográfico

Informações censitárias básicas:

1) Nome e sobrenome;

2) Idade e sexo;

3) Relação de parentesco com o chefe do domicílio ou da família;

4) Estado civil;

5) Ocupação e demais características econômicas;

6) Alfabetização e outras características educacionais;

7) Lugar de nascimento e/ou nacionalidade; e

7) Residência habitual *(de jure)* ou lugar de enumeração *(de facto).*

O censo Demográfico

Parte dos resultados publicados de um censo pode ser obtida com base em **amostras**.

Motivos:

1 - **Agilizar** a publicação de, pelo menos, alguns resultados aproximados de especial interesse dentro de um tempo razoável (amostra aleatória dos questionários coletados).

2 - Evitar a aplicação de um questionário **excessivamente longo** a toda a população recenseada, (amostragem já na fase de coleta de dados)

3 – Avaliar a qualidade das informações de campo através de um levantamento amostral realizado imediatamente depois do censo, o chamado *levantamento pós-censitário (post-enumeration survey).*

O grau de correspondência entre os dados levantados no *survey* e no censo é uma medida da qualidade da informação. O percentual de pessoas cujos registros na pesquisa amostral não podem ser encontrados no censo é uma indicação do **erro de cobertura**.

Censo Demográfico no BR

- Primeiro censo – China – 2.238 A.C.
  - Objetivos: Fiscal e militar – Chineses e Romanos
- 1º censo realizado por um estado: 1749 - Suécia

- Brasil: 1872 – cerca de 10 milhões de habitantes
  - Antes: Estimativas e contagens locais
  - Exemplo: 1808 – População 4 milhões
  - Apenas a partir de 1940 - decenal
  - A partir de 1920 iniciaram-se os censos da Agricultura e da Indústria, complementados em 1940 pelos censos Social, Comercial, de Transportes e Comunicações e dos Serviços

Levantamento estatístico, regido por lei, que visa prover a contagem de toda a população do país.

Levantamento nacional realizado decenalmente pelo Instituto de Geografia e Estatística – IBGE

http://www.ibge.gov.br/brasil500/index.html

Censo Demográfico no BR

Censos Demográficos

Informações

– População presente

– População residente

– Periodicidade: 10 anos (geralmente)

Etapas

– Pré-censo

– Censo

– Pós-censo

Questionários

– Básico

– Amostra

Variáveis investigadas

– Domicílio

– Indivíduo

Dados sobre:

Lar/Família	Fecundidade Mortalidade Migrações

Temas Investigados nos Censos

Geográficas	Individuais	Econômicas	Educacionais
Lugar de nascimento; Residência	Idade Sexo Estado Civil Nacionalidade	Atividade Ocupação	Anos de estudo Escolaridade
Distribuição	Composição	Força de Trabalho	Estudos específicos

O Censo Demográfico

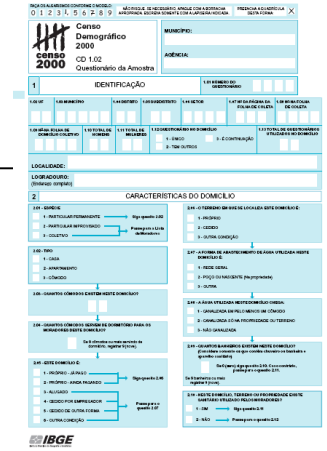

Censos Realizados:

1872, 1890, 1900 – Apenas levantamento populacional;

1920 – Incorpora quesitos de agricultura e indústria;

1940 em dia[illegible]os de interesse econômico [illegible]mão-de-obra, emprego, des[illegible]io, fecundidade, migrações internas, dentre outros temas;

Criação do IBGE (1938)

1991 – Censo populacional e agropecuário;

2000

2010

Contagem da População:

1996 e 2007

Informações básicas da população - universo

Informações disponíveis:

UNIVERSO :

- **Características dos domicílios;**
- **Características básicas da população;**
- **Características do chefe da família;**

AMOSTRA:

- **Características dos domicílios;**
- **Características básicas da população;**
- **Migração/ mobilidade pendular;**
- **Educação;**
- **Fecundidade e Nupcialidade;**
- **Mão-de-obra e rendimento.**

O Censo Demográfico

Estrutura



(2010) Abrangência Nacional: 67,6 milhões de domicílios recenseados, 5565 municípios brasileiros → 190.732.694 pessoas (novembro de 2010).

Tipos de Questionários: Universo e Amostra

Setores Censitários:

É unidade territorial de coleta das operações censitárias, definido pelo IBGE, com limites físicos identificados, em áreas contínuas e respeitando a divisão político-administrativa do Brasil.

Áreas de ponderação: definidas por grupos mutuamente exclusivos de setores, considerando os níveis geográficos mais detalhados da base operacional, como forma de atender a demandas por informações em níveis geográficos menores que os municípios.

- Municípios com mais de **190.000 habitantes**
- Abrange no **mínimo 400 domicílios** que tenham respondido o questionário da amostra
- Solicitação de auxílio das **prefeituras**: levar em conta as necessidades do planejamento municipal.

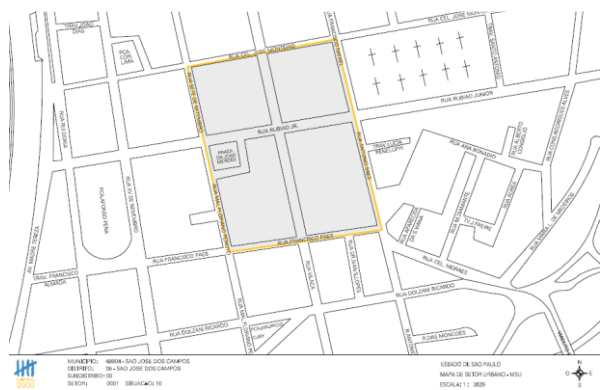

Setores Censitários e Áreas de Ponderação

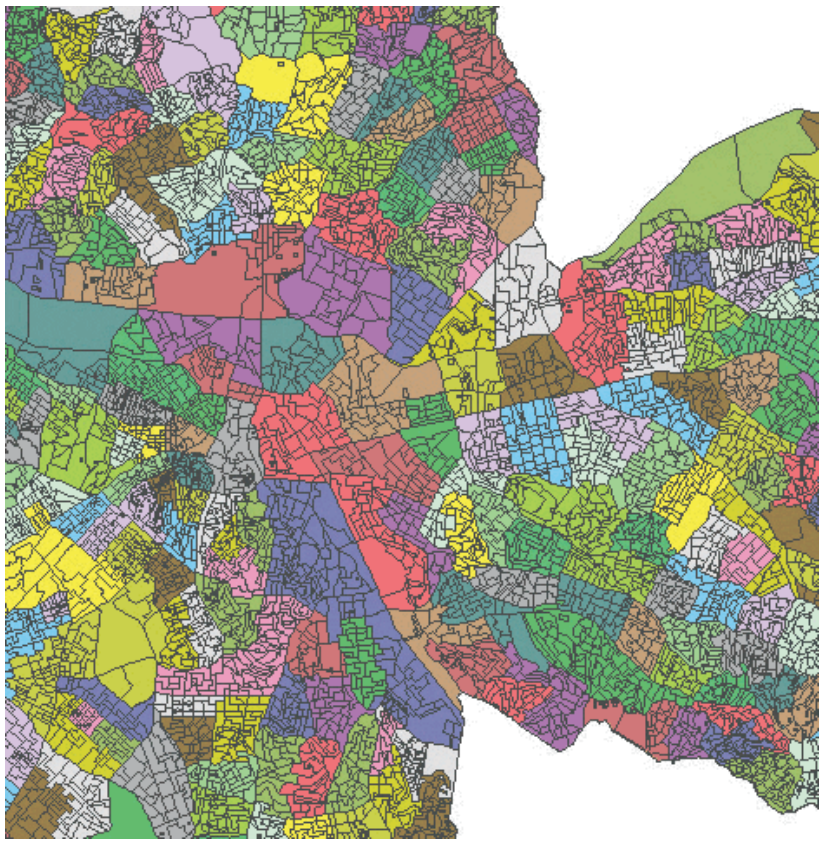

http://mundogeo.com/blog/2007/08/04/geotecnologia-e-a-base-da-piramide/

Menores divisões são setores, cores diferenciam as áreas de ponderação.

Download Malha de Setores Censitários - 2010:
ftp://geoftp.ibge.gov.br/organizacao_do_territorio/malhas_territoriais/malhas_de_setores_censitarios__divisoes_intramunicipais

Unidades Territoriais:
Municípios, Distritos, Subdistritos e Setores Censitários

Referência Geodésica e Cartográfica:
Sistema Geográfico – Sistemas de Coordenadas Lat/Long
Sistema Geodésico – SIRGAS2000

Áreas de Ponderação: Agregar setores da malha censitária (no Terraview, por exemplo) com auxílio da tabela "Composição das Áreas de Ponderação"

Área de ponderação	Setor
1100015001001	110001505000001
1100015001001	110001505000002
1100015001001	110001505000003
1100015001001	110001505000004
1100015001001	110001505000005
1100015001001	110001505000006
1100015001001	110001505000007
1100015001001	110001505000008
1100015001001	110001505000009
1100015001001	110001505000010

O Censo Demográfico

Os setores são identificados por código numérico único, completo de **15 dígitos** (UFMMMMMDDSDSSSS), divididos da seguinte forma:

35 49904 10 00 0005

UF – Unidade da Federação	– com 2 (duas) posições	35
MMMMM – Município	- com 5 (quatro) posições	49904
DD – Distrito	- com 2 (duas) posições	10
SD – Subdistrito	- com 2 (duas) posições	00
SSSS – Setor	- com 4 (quatro) posições	0005

Property	Value
Layer	35SEE250GC_SIR
FID	43097
ID	108615
CD_GEOCODI	354990410000005
TIPO	URBANO
CD_GEOCODB	354990410033
NM_BAIRRO	Setor Socioeconômico 06A
CD_GEOCODS	35499041000
NM_SUBDIST	
CD_GEOCODD	354990410
NM_DISTRIT	EUGÊNIO DE MELO
CD_GEOCODM	3549904
NM_MUNICIP	SÃO JOSÉ DOS CAMPOS
NM_MICRO	SÃO JOSÉ DOS CAMPOS
NM_MESO	VALE DO PARAÍBA PAULISTA
OGR_GEOMETRY	multipolygon(((...

O Censo Demográfico

Setores Censitários – Situação e Tipo

Código Situação:

Situação urbana – Códigos: 1, 2 ou 3

1 - Área urbanizada de cidade ou vila

2 - Área não-urbanizada de cidade ou vila

3 - Área urbana isolada

Situação rural – Códigos: 4, 5, 6, 7 ou 8

4 - Aglomerado rural de extensão urbana

5 - Aglomerado rural isolado – povoado

6 - Aglomerado rural isolado – núcleo

7 - Aglomerado rural isolado - outros aglomerados

8 - Zona rural, exclusive aglomerado rural

Estrutura

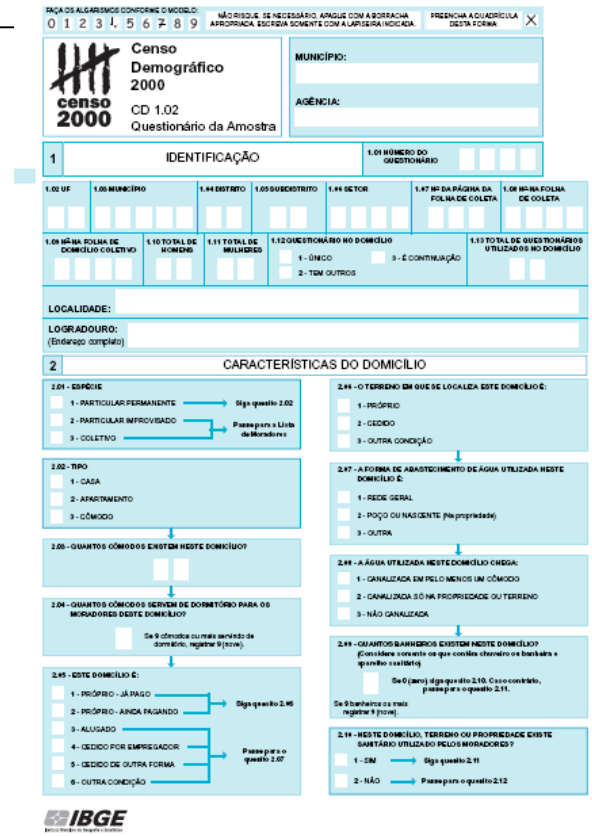
FAÇA OS ALGARISMOS CONFORME O MODELO: 0 1 2 3 4 5 6 7 8 9
NÃO RISQUE. SE NECESSÁRIO, APAGUE COM A BORRACHA APROPRIADA. ESCREVA SOMENTE COM A LAPISEIRA INDICADA.
PREENCHA A QUADRÍCULA DESTA FORMA

censo 2000

Censo Demográfico 2000

CD 1.02
Questionário da Amostra

MUNICÍPIO:

AGÊNCIA:

1 IDENTIFICAÇÃO

1.01 NÚMERO DO QUESTIONÁRIO

1.02 UF | 1.03 MUNICÍPIO | 1.04 DISTRITO | 1.05 SUBDISTRITO | 1.06 SETOR | 1.07 Nº DA PÁGINA DA FOLHA DE COLETA | 1.08 Nº NA FOLHA DE COLETA

1.09 Nº NA FOLHA DE DOMICÍLIO COLETIVO | 1.10 TOTAL DE HOMENS | 1.11 TOTAL DE MULHERES | 1.12 QUESTIONÁRIO NO DOMICÍLIO: 1 - ÚNICO; 2 - TEM OUTROS; 3 - É CONTINUAÇÃO | 1.13 TOTAL DE QUESTIONÁRIOS UTILIZADOS NO DOMICÍLIO

LOCALIDADE:

LOGRADOURO: (Endereço completo)

2 CARACTERÍSTICAS DO DOMICÍLIO

2.01 - ESPÉCIE
1 - PARTICULAR PERMANENTE → Siga quesito 2.02
2 - PARTICULAR IMPROVISADO
3 - COLETIVO
→ Passe para a Lista de Moradores

2.02 - TIPO
1 - CASA
2 - APARTAMENTO
3 - CÔMODO

2.03 - QUANTOS CÔMODOS EXISTEM NESTE DOMICÍLIO?

2.04 - QUANTOS CÔMODOS SERVEM DE DORMITÓRIO PARA OS MORADORES DESTE DOMICÍLIO?
Se 9 cômodos ou mais servindo de dormitório, registrar 9 (nove).

2.05 - ESTE DOMICÍLIO É:
1 - PRÓPRIO - JÁ PAGO
2 - PRÓPRIO - AINDA PAGANDO
→ Siga quesito 2.06
3 - ALUGADO
4 - CEDIDO POR EMPREGADOR
5 - CEDIDO DE OUTRA FORMA
6 - OUTRA CONDIÇÃO
→ Passe para o quesito 2.07

2.06 - O TERRENO EM QUE SE LOCALIZA ESTE DOMICÍLIO É:
1 - PRÓPRIO
2 - CEDIDO
3 - OUTRA CONDIÇÃO

2.07 - A FORMA DE ABASTECIMENTO DE ÁGUA UTILIZADA NESTE DOMICÍLIO É:
1 - REDE GERAL
2 - POÇO OU NASCENTE (Na propriedade)
3 - OUTRA

2.08 - A ÁGUA UTILIZADA NESTE DOMICÍLIO CHEGA:
1 - CANALIZADA EM PELO MENOS UM CÔMODO
2 - CANALIZADA SÓ NA PROPRIEDADE OU TERRENO
3 - NÃO CANALIZADA

2.09 - QUANTOS BANHEIROS EXISTEM NESTE DOMICÍLIO?
(Considere somente os que contêm chuveiro ou banheira e aparelho sanitário)
Se 0 (zero), siga quesito 2.10. Caso contrário, passe para o quesito 2.11.
Se 9 banheiros ou mais registrar 9 (nove).

2.10 - NESTE DOMICÍLIO, TERRENO OU PROPRIEDADE EXISTE SANITÁRIO UTILIZADO PELOS MORADORES?
1 - SIM → Siga quesito 2.11
2 - NÃO → Passe para o quesito 2.12

IBGE

Censo Demográfico 2022

A partir de 2020 foi possível distinguir a **Malha Setorial Censitária** ou, simplesmente **Malha Censitária**, do novo produto, a **Malha Setorial Intermediária**.

Malha Censitária - está vinculada à divulgação dos resultados de operações como Censo Demográfico, Censo Agropecuário e Contagens. Neste caso, por ser resultado de um levantamento minucioso do território brasileiro, terá um conjunto de informações bem maior que a Malha Setorial Intermediária.

Malha Setorial Intermediária - trará informações atualizadas anualmente de mudanças territoriais que afetam a forma e classificação dos setores censitários anualmente, embora não traga as informações estatísticas trazidas pela primeira.

https://www.ibge.gov.br/geociencias/organizacao-do-territorio/malhas-territoriais/26565-malhas-de-setores-censitarios-divisoes-intramunicipais.html?=&t=downloads

http://censo2010.ibge.gov.br/sobre-censo/dimensoes-do-censo-2010.html

CENSO 2010

No Censo 2010, mais de 190 mil recenseadores visitaram 67,6 milhões de domicílios nos 5.565 municípios brasileiros. Neste site você encontra as informações sobre todas as etapas de realização do Censo 2010, com destaque para os resultados da pesquisa.

censo 2010

sobre | coleta | materiais | resultados | calendário de divulgação | notícias

- apresentação
- dimensões do censo 2010
- aperfeiçoamentos
- parcerias
- comissões
- proteção das informações do censo 2010
- por que fazer o censo 2010

sobre » dimensões do censo 2010

imprimir

Percorrer por inteiro um país como o Brasil, de dimensões continentais, com cerca de 8 milhões de km2 de um território heterogêneo e, muitas vezes, de difícil acesso, é uma tarefa que envolve grandes números. Veja, a seguir, os números que mostram as dimensões do Censo 2010.

- Universo recenseado: todo o Território Nacional
- Número de municípios: 5.565 municípios
- Número de domicílios: 67.569.688 de domicílios
- Número de setores censitários: 314.018 setores censitários
- Pessoal contratado e treinado: cerca de 240 mil pessoas (coleta, supervisão, apoio e administrativo)
- Orçamento: aproximadamente R$ 1,4 bilhão
- Tecnologia: centenas de computadores em rede nacional, rede de comunicação em banda larga e 220 mil computadores de mão equipados com receptores de GPS
- Unidades executoras: 27 unidades estaduais, 7 mil postos de coleta informatizados e 1.283 Coordenações de Subárea

O Censo Demográfico - 2010

Âmbito da pesquisa

No Censo Demográfico 2010 foram recenseadas todas as pessoas residentes em domicílios no Território Nacional, na data de referência.

População residente: A população residente é constituída pelos moradores do domicílio na data de referência.

Morador : É a pessoa que tem o domicílio como local habitual de residência e nele se encontrava na data de referência, ou que, embora ausente na data de referência, tem o domicílio como residência habitual, desde que essa ausência não seja superior a 12 meses em relação àquela data.

Idade: A investigação foi feita por meio da pesquisa do mês e ano de nascimento.

Domicílio

É o local estruturalmente separado e independente que se destina a servir de habitação a uma ou mais pessoas, ou que esteja sendo utilizado como tal. Os critérios essenciais para definir a existência de mais de um domicílio em uma mesma propriedade ou terreno são os de separação e independência, que devem ser atendidos simultaneamente.

O Censo Demográfico

Estrutura

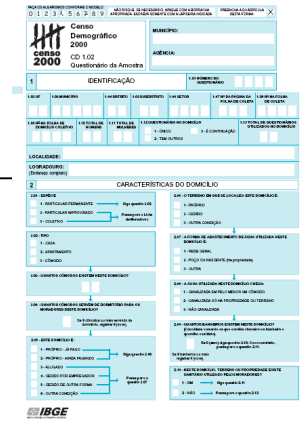

Setores Censitários – Situação e Tipo

Situação:

URBANA: as áreas urbanizadas ou não, correspondentes às cidades (sedes municipais), às vilas (sedes distritais) ou às áreas urbanas isoladas.

RURAL: abrange toda a área situada fora do perímetro urbano, inclusive os aglomerados rurais de extensão urbana, os povoados e os núcleos**.**

Tipo:

Setor comum / Setor especial: aquele que apresenta características que tornam necessário um tratamento diferenciado de coleta em relação aos setores comuns ou não-especiais, tais como quartéis, asilos, penitenciárias, etc.

Domicílios – Situação e Tipo

Situação:

URBANA: são aqueles localizados nas áreas urbanas, que são as áreas internas ao perímetro urbano de uma cidade ou vila, definido por Lei Municipal. As áreas urbanas são classificadas em área urbanizada, área não urbanizada e área urbana isolada.

RURAL: são aqueles localizados nas áreas rurais, definidas como áreas externas aos perímetros urbanos, inclusive nos aglomerados rurais de extensão urbana, povoados, núcleos e outros aglomerados.

Área urbanizada: Área legalmente definida como urbana, que se caracteriza por construções, arruamentos e intensa ocupação humana.

Área não urbanizada: Área legalmente definida como urbana, que se caracteriza por ocupação de caráter predominantemente rural.

Área urbana isolada: Área legalmente definida como urbana, que se apresenta separada da sede municipal ou distrital por área rural ou por outro limite legal.

O Censo Demográfico 2010

Domicílios – Situação e Tipo

- **Situação urbana** – códigos: 1, 2 ou 3
  - 1 - Área urbanizada de cidade ou vila
  - 2 - Área não-urbanizada de cidade ou vila
  - 3 - Área urbana isolada
- **Situação rural** – códigos: 4, 5, 6, 7 ou 8
  - 4 - Aglomerado rural de extensão urbana
  - 5 - Aglomerado rural isolado - povoado
  - 6 - Aglomerado rural isolado - núcleo
  - 7 - Aglomerado rural isolado - outros aglomerados
  - 8 - Zona rural, exclusive aglomerado rural

O Censo Demográfico

Setores Censitários – Situação e Tipo

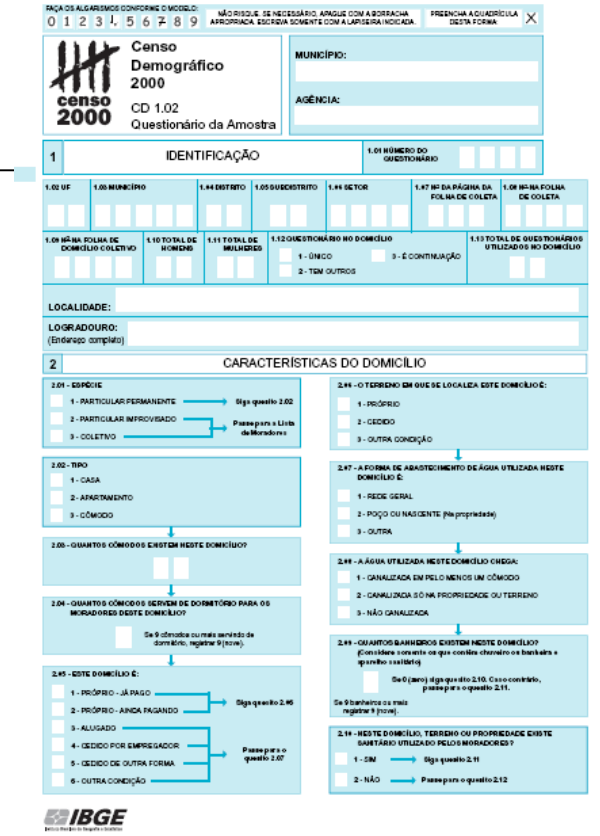
FAÇA OS ALGARISMOS CONFORME O MODELO: 0 1 2 3 4 5 6 7 8 9
NÃO RISQUE. SE NECESSÁRIO, APAGUE COM A BORRACHA APROPRIADA. ESCREVA SOMENTE COM A LAPISEIRA INDICADA.
PREENCHA A QUADRÍCULA DESTA FORMA

censo 2000

Censo Demográfico 2000
CD 1.02
Questionário da Amostra

MUNICÍPIO:
AGÊNCIA:

1 IDENTIFICAÇÃO
1.01 NÚMERO DO QUESTIONÁRIO
1.02 UF
1.03 MUNICÍPIO
1.04 DISTRITO
1.05 SUBDISTRITO
1.06 SETOR
1.07 Nº DA PÁGINA DA FOLHA DE COLETA
1.08 Nº NA FOLHA DE COLETA
1.09 Nº NA FOLHA DE DOMICÍLIO COLETIVO
1.10 TOTAL DE HOMENS
1.11 TOTAL DE MULHERES
1.12 QUESTIONÁRIO NO DOMICÍLIO
1 - ÚNICO
2 - TEM OUTROS
3 - É CONTINUAÇÃO
1.13 TOTAL DE QUESTIONÁRIOS UTILIZADOS NO DOMICÍLIO
LOCALIDADE:
LOGRADOURO:
(Endereço completo)

2 CARACTERÍSTICAS DO DOMICÍLIO
2.01 - ESPÉCIE
1 - PARTICULAR PERMANENTE → Siga quesito 2.02
2 - PARTICULAR IMPROVISADO
3 - COLETIVO
→ Passe para a Lista de Moradores
2.02 - TIPO
1 - CASA
2 - APARTAMENTO
3 - CÔMODO
2.03 - QUANTOS CÔMODOS EXISTEM NESTE DOMICÍLIO?
2.04 - QUANTOS CÔMODOS SERVEM DE DORMITÓRIO PARA OS MORADORES DESTE DOMICÍLIO?
Se 9 cômodos ou mais servindo de dormitório, registrar 9 (nove).
2.05 - ESTE DOMICÍLIO É:
1 - PRÓPRIO - JÁ PAGO
2 - PRÓPRIO - AINDA PAGANDO
→ Siga quesito 2.06
3 - ALUGADO
4 - CEDIDO POR EMPREGADOR
5 - CEDIDO DE OUTRA FORMA
6 - OUTRA CONDIÇÃO
→ Passe para o quesito 2.07
2.06 - O TERRENO EM QUE SE LOCALIZA ESTE DOMICÍLIO É:
1 - PRÓPRIO
2 - CEDIDO
3 - OUTRA CONDIÇÃO
2.07 - A FORMA DE ABASTECIMENTO DE ÁGUA UTILIZADA NESTE DOMICÍLIO É:
1 - REDE GERAL
2 - POÇO OU NASCENTE (Na propriedade)
3 - OUTRA
2.08 - A ÁGUA UTILIZADA NESTE DOMICÍLIO CHEGA:
1 - CANALIZADA EM PELO MENOS UM CÔMODO
2 - CANALIZADA SÓ NA PROPRIEDADE OU TERRENO
3 - NÃO CANALIZADA
2.09 - QUANTOS BANHEIROS EXISTEM NESTE DOMICÍLIO?
(Considere somente os que contêm chuveiro ou banheira e aparelho sanitário)
Se 0 (zero) siga quesito 2.10. Caso contrário, passe para o quesito 2.11.
Se 9 banheiros ou mais registrar 9 (nove).
2.10 - NESTE DOMICÍLIO, TERRENO OU PROPRIEDADE EXISTE SANITÁRIO UTILIZADO PELOS MORADORES?
1 - SIM → Siga quesito 2.11
2 - NÃO → Passe para o quesito 2.12
IBGE

Código de tipo do setor

Indica o código numérico de tipo do setor.
Possui 1 dígito.

0 - Comum ou não especial

1 - Especial de aglomerado subnormal

2 - Especial de quartéis, bases militares, etc.

3 - Especial de alojamento, acampamentos, etc.

4 - Especial de embarcações, barcos, navios, etc.

5 - Especial de aldeia indígena

6 - Especial de penitenciárias, colônias penais, presídios, cadeias, etc.

7 - Especial de asilos, orfanatos, conventos, hospitais, etc.

O Censo Demográfico 2010

Domicílios – Situação e Tipo

Aglomerado rural: Localidade situada em área legalmente definida como rural, onde existam unidades domiciliares que conformem um conjunto de edificações adjacentes (50 m ou menos de distância entre si) com características de permanência. Os aglomerados rurais são classificados em:

Aglomerado rural do tipo extensão urbana - área situada fora do perímetro urbano legal, desenvolvida a partir da expansão de áreas urbanas de cidades ou vilas. Pode ser loteamento, conjunto habitacional, ou outro núcleo de característica urbana.

Povoado - é um aglomerado rural sem caráter privado ou empresarial, ou seja, não vinculado a um único proprietário do solo (empresa agrícola, indústrias, usinas, etc.), cujos moradores exercem atividades econômicas, quer primárias (extrativismo vegetal, animal e mineral; e atividades agropecuárias), terciárias (equipamentos e serviços) ou, mesmo, secundárias (industriais em geral), no próprio aglomerado ou fora dele. O povoado é caracterizado pela existência de um número mínimo de serviços ou equipamentos para atender aos moradores do próprio aglomerado ou de áreas rurais próximas.

Núcleo - é um aglomerado rural vinculado a um único proprietário do solo (empresa agrícola, indústria, usina, etc.), dispondo ou não dos serviços ou equipamentos definidores dos povoados.

Outros aglomerados - são aglomerados que não dispõem, no todo ou em parte, dos serviços ou equipamentos dos povoados e que não estão vinculados a um único proprietário (empresa agrícola, indústria, usina, etc.).

BRASIL | Serviços

IBGE
nstituto Brasileiro de Geografia e Estatística

procure no IBGE

CENSO 2010

No Censo 2010, mais de 190 mil recenseadores visitaram 67,6
nos 5.565 municípios brasileiros. Neste site você encontra as in
as etapas de realização do Censo 2010, com destaque para os

censo 2010

sobre | coleta | materiais | resultados | calendário de divulgação | notícias

resumo
nomes no Brasil
população e domicílios em grade estatística
atlas digital - Brasil 1 por 1
resultados da amostra por áreas de ponderação
aglomerados subnormais: informações territoriais
atlas do censo demográfico 2010
resultados da amostra
características gerais dos indígenas
trabalho infantil

resultados

Nomes no Brasil - 27/04/16
- Aplicativo web

População e domicílios em grade estatística - 16/03/16
- Aplicativo web

Atlas Digital - Brasil 1 por 1 - 16/03/16
- Aplicativo web

Censo Demográfico 2010: Resultados Gerais da Amostra por áreas de ponderação - 08/08/13
Aglomerados subnormais: Informações territoriais - 06/11/13
- Gráficos e cartogramas (aplicativo web)
- Publicação

Censo Demográfico 2010: Resultados Gerais da Amostra por áreas de ponderação - 08/08/13
- Gráficos e cartogramas (aplicativo web)
- Publicação

https://censo2010.ibge.gov.br/resultados.html

BRASIL | Serviços

IBGE
nstituto Brasileiro de Geografia e Estatística

procure no IBGE

CENSO 2010

sobre | coleta | materiais | resultados | caler

resumo
nomes no Brasil
população e domicílios em grade estatística
atlas digital - Brasil 1 por 1
resultados da amostra por áreas de ponderação
aglomerados subnormais: informações territoriais
atlas do censo demográfico 2010
resultados da amostra
características gerais dos indígenas
trabalho infantil

resultados

Nomes no Brasil - 27/(
- Aplicativo web

População e domicílio
- Aplicativo web

Atlas Digital - Brasil 1
- Aplicativo web

Censo Demográfico 2(
por áreas de ponderac
Aglomerados subnorr
- Gráficos e cartogramas
- Publicação

Censo Demográfico 2(
por áreas de ponderac
- Gráficos e cartogramas
- Publicação

https://censo2010.ibge.gov.br/resultados.html

Cursos | NZ | paper | Burocra | linguag | kids | RS | SDM | Urbs | » | Outros favoritos

- Publicação

Características Urbanísticas do Entorno dos Domicílios - 25/05/12
- Gráficos e cartogramas por municípios e unidades da federação (aplicativo web)
- Publicação

Resultados Gerais da Amostra - 27/04/12
- Gráficos e cartogramas por municípios e unidades da federação (aplicativo web)
- Publicação
- Microdados da Amostra (download)

Aglomerados subnormais: Primeiros resultados - 21/12/11
- Aglomerados subnormais: Primeiros resultados (aplicativo web)
- Aglomerados subnormais: Primeiros resultados (download)

Cadastro Nacional de Endereços para Fins Estatísticos - 25/11/11
- Listagem de Endereços por Setores (aplicativo web)
- Listagem de Endereços por Setores (download)
- Mapas de Setores 2010 (download)

Caracteristicas da Populacao e dos Domicílios: Resultados do Universo - 16/11/11
- Gráficos e cartogramas por setores e município (aplicativo web)
- Publicação
- Agregados por Setores Censitários (download)
- Malha Digital de Setores Censitários (download)

Resultados Preliminares da Amostra - 16/11/11
- Publicação

Indicadores Sociais Municipais: uma análise dos resultadosdo universo do Censo Demográfico - 16/11/11
- Publicação

Resultados da Sinopse por Setores Censitários - 01/07/11
- Gráficos e cartogramas por setores (aplicativo)
- Base para Estatcart (download)
- Agregados por Setores Censitários (download)
- Malha Digital de Setores Censitários (download)

Sinopse do Censo 2010 - 29/04/11
- Publicação

https://censo2010.ibge.gov.br/resultados.html

O Censo Demográfico

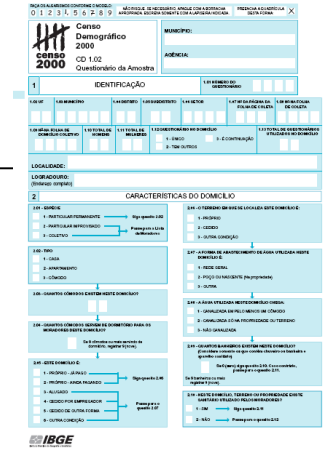

Os dados censitários podem ser acessados das seguintes maneiras:

- Publicações impressas;
- Anuários Estatísticos;
- Meio magnético (CD-ROMs);
- Home page IBGE: http://www.ibge.gov.br

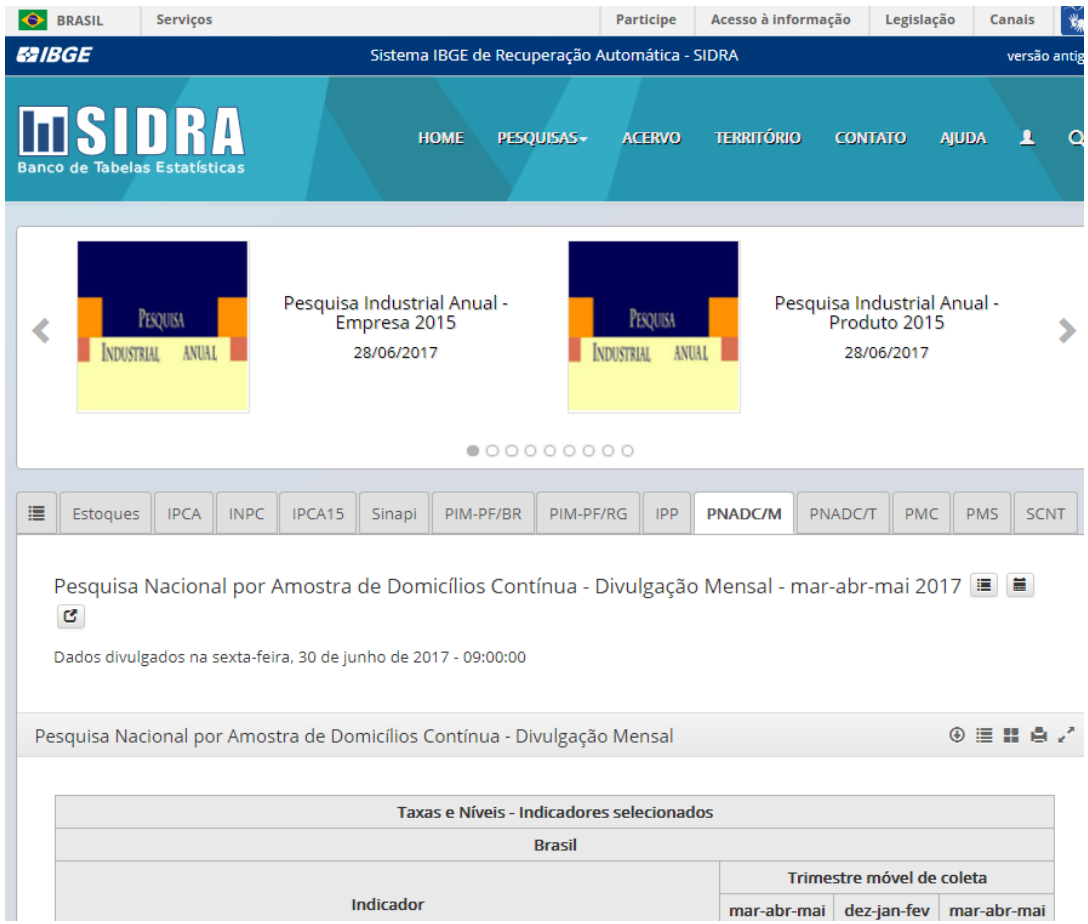

SIDRA - Sistema IBGE de Recuperação Automática

Disponibilidade para consultas online;
Acesso em:
https://sidra.ibge.gov.br/home/pnadcm

HOME→Estatísticas→ Sociais →População → Censo Demográfico /Contagem/PNAD...

Outras fontes:
http://www.seade.sp.gov.br

https://sidra.ibge.gov.br/home/pms/brasil

BRASIL | Serviços

IBGE — Sistema IBGE de Recuperação Automática - SIDRA

SIDRA
Banco de Tabelas Estatísticas

HOME | PESQUISAS | ACERVO | TERRITÓRIO | CONTATO | AJUDA

Filtro

- Indicadores
- População
  - Censo Demográfico - Censo-Demografico
  - Estatísticas do Registro Civil - Registro-Civil
  - Estimativas de População - EstimaPop
  - Pesquisa Nacional por Amostra de Domicílios - PNAD
  - Pesquisa de Orçamentos Familiares - POF
  - Pesquisa Nacional de Saúde - PNS
  - Pesquisa Assistência Médico-Sanitária - AMS
  - Pesquisa Nacional de Saneamento Básico - PNSB
  - Pesquisa Nacional de Saúde do Escolar - PeNSE
- Economia

Pesquisa Anual
2016
28/06/2

LSPA | Estoques | IPCA | INPC | IPCA15 | CNT

Pesquisa Mensal de Serviços - maio 2

Dados divulgados na sexta-feira, 13 de julho de 2

Local: Brasil

Índice e variação do volume de serviços, segundo as atividades de serviços (Brasil - maio 2018)

	Índice de

BRASIL Serviços https://sidra.ibge.gov.br/home/pms/brasil

IBGE Sistema IBGE de Recuperação Automática - SIDRA

SIDRA HOME PESQUISAS ACERVO TERRITÓRIO CONTATO AJUDA

Censo Demográfico

Séries Temporais | Demográfico 2010 | Demográfico 2000 | Contagem 2007 | Contagem 1996

O Censo Demográfico é a mais com ais
como o Brasil, com 8.515.692,27 km
Unidades da Federação e 5.565 mur

Os censos demográficos são pesqui m
a única fonte de referência para o co
territoriais internos - distritos, bairros

A coleta do Censo Demográfico 201 n
pouco mais de 67,5 milhões de domi
residência.

Para alcançar os melhores padrões
tecnológicas, com destaque para a a

Geral

- Inicial
- Sinopse

Universo

- Resultados Preliminares
- Características da População e dos Domicílios
- Aglomerados Subnormais
- Características Urbanísticas do Entorno dos Domicílios
- Características Gerais

Amostra

- Resultados Preliminares
- Resultados Gerais
- Características Gerais da População, Religião, e Deficiência
- Nupcialidade, Fecundidade e Migração
- Famílias e Domicílios
- Educação e Deslocamento
- Trabalho e Rendimento
- Trabalho Infantil
- Resultados Gerais por Áreas de Divulgação de Aglomerados Subnormais
- Levantamento de Informações Territoriais por Áreas de Divulgação de Aglomerados Subnormais

Censo no S

Seguro | https://sidra.ibge.gov.br/pesquisa/censo-demografico/demog

Apps | Bookmarks | Cursos | paper | Burocra | linguag | kids | RS | » | Outros favoritos

BRASIL | Serviços

IBGE

SIDRA

Séries Temporais | Demográfico 2010 | Demográfico 2000 | Contagem 2007 | Contagem 1996

Censo Demográfico 2010

Resultados do Universo - Características da População e dos Domicílios

Os dados encontram-se organizados em temas, cada tema apresentando um conjunto de tabelas, e estão disponíveis para os níveis Brasil, Grandes Regiões, Unidades da Federação, Mesorregiões Geográficas, Microrregiões Geográficas, Regiões Metropolitanas, Regiões Integradas de Desenvolvimento, Municípios, Distritos, Subdistritos e Bairros.

Algumas tabelas apresentam dados apenas para Brasil, Grandes Regiões e Unidades da Federação.

A seguir são apresentadas as tabelas, agrupadas em temas.

https://sidra.ibge.gov.br/tabela/1552

Características Gerais da População:

	Número	Nome	Período	Território
	1378	População residente, por situação do domicílio, sexo e idade, segundo a condição no domicílio e compartilhamento da responsabilidade pelo domicílio	2010	BR, GR, UF, ME, MI, MU, DT, SD, BA, RM, RS, RD, AU, AJ
	1552	População residente, por situação do domicílio e sexo, segundo a forma de declaração da idade e a idade	2000, 2010	BR, GR, UF, ME, MI, MU, DT, SD, BA, RM, RS, RD, AU, AJ
	1702	Pessoas residentes em domicílios particulares, por condição no domicílio e compartilhamento da responsabilidade pelo domicílio	2010	BR, GR, UF, ME, MI, MU, DT, SD, BA, RM, RS, RD, AU, AJ

O Censo Demográfico é a mais con
continentais como o Brasil, com 8.
por 27 Unidades da Federação e 5.

Os censos demográficos são pesqu
a única fonte de referência para o
territoriais internos - distritos, bair

A coleta do Censo Demográfico 20
pouco mais de 67,5 milhões de do
residência.

Para alcançar os melhores padrões
tecnológicas, com destaque para a
coleta dos dados, e a introdução d

https://sidra.ibge.gov.br/pesquisa/censo-demografico/demografico-2010/inicial#

O Censo Demográfico

- Home page IBGE: http://www.ibge.gov.br – download → **ESTATÍSTICAS**

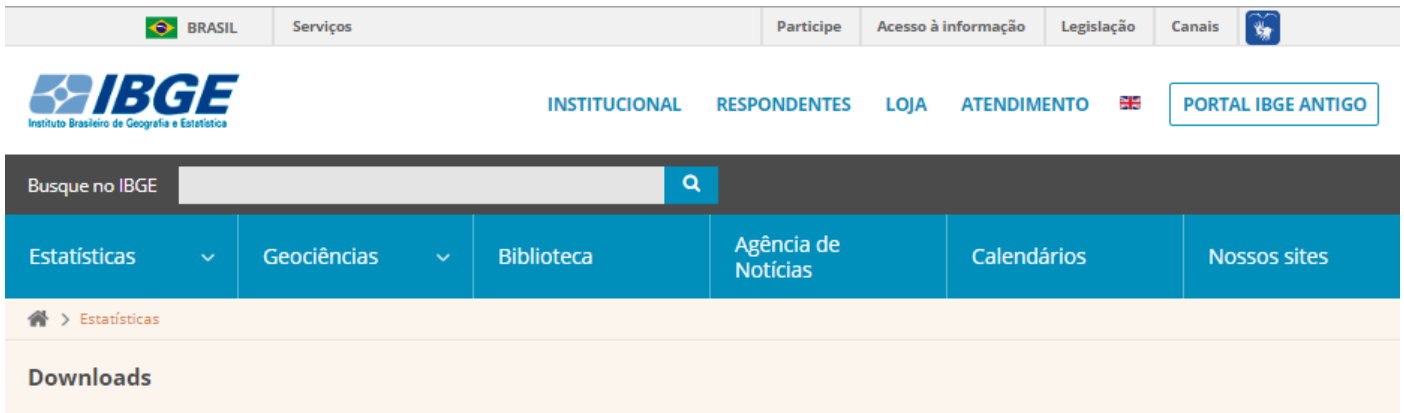

Aqui você pode baixar conteúdos das nossas pesquisas estruturais, censos, entre outras, na área de estatísticas.

- Acesso_a_internet_e_posse_celular
- acesso_ao_cadastro_unico_2014
- Artigos_e_Apresentacoes
- Aspectos_das_relacoes_de_trabalho_e_sindicalicacao
- Aspectos_e_cuidados_das_criancas
- Assistencia_Social_Privada_Sem_Fins_Lucrativos
- Atualizacao_Aplicativos
- Audiencia_Publica
- Caracteristicas_etnico_raciais_populacao
- Cartas_e_Mapas
- Censo_Agropecuario
- Censos
- Comercio_e_Servicos
- Contagem_da_Populacao_2007
- Contas_Economicas_Ambientais_da_Agua
- Contas_Nacionais
- Contas_Regionais
- Dados_Genericos
- Demografia_das_Empresas
- Documentos
- Economia_Cadastro_de_Empresas

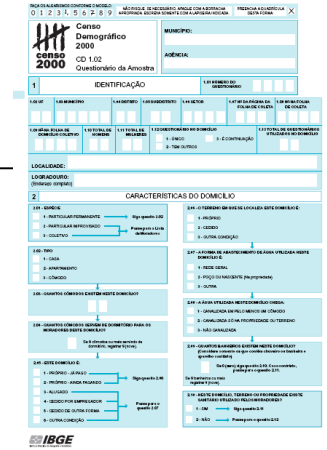

https://www.ibge.gov.br/apps/snig/v1/notas_metodologicas.html?loc=0

Censo 2010

Notas Técnicas

A coleta do Censo Demográfico 2010 foi realizada no período de **1º de agosto a 30 de outubro de 2010,** tendo sido realizada sobre a Base Territorial que se constituiu **de 316 574 setores censitários**.

- **Mapa do Setor** - representação gráfica do setor censitário;
- **Lista de Endereços** - listagem com todas as informações referentes aos endereços das unidades levantadas na pré-coleta e utilizada para atualização dos registros dos endereços;
- **Questionário Básico** - questionário com 37 quesitos, onde foram registradas as características do domicílio e de seus moradores na data de referência. Aplicado em todas as unidades domiciliares que não foram selecionadas para a amostra;
- **Questionário da Amostra** - questionário com 108 quesitos, onde foram registradas as características do domicílio e de seus moradores na data de referência. Inclui os quesitos do questionário básico somados a outros de investigação mais detalhada e foi aplicado em todas as unidades domiciliares que foram selecionadas para a amostra;
- **Formulário de domicílio coletivo** - utilizado para registrar os dados de identificação do domicílio coletivo e listar as suas unidades com morador; e
- **Relatórios de acompanhamento** - resumo de informações da coleta e de questionários com pendências para facilitar o acompanhamento do trabalho do recenseador.

Tabela 1 - Fração amostral e número de municípios, segundo as classes de tamanho da população dos municípios

Classes de tamanho da população dos municípios (habitantes)	Fração Amostral de Domicílios	Número de Municípios
Total	**11%**	**(1) 5 565**
Até 2 500	50%	260
Mais de 2 500 até 8 000	33%	1 912
Mais de 8 000 até 20 000	20%	1 749
Mais de 20 000 até 500 000	10%	1 604
Mais de 500 000	5%	40

Fonte: IBGE, Diretoria de Pesquisas, Coordenação de População e Indicadores Sociais e Coordenação de Métodos e Qualidade.
Nota: Cálculo com base nas estimativas de população residente para 1º de julho de 2009.
(1) Inclui o Distrito Estadual de Fernando de Noronha e o Distrito Federal.

Censo 2010

Notas Técnicas

Grandes Regiões e Unidades da Federação		Número de setores					
				Na base de informações por setor (1)			
Nome	Sigla	Total	Sem população	Total	Sem população (2)	Com dados omitidos	
						Total	%
Brasil	-	**316.574**	**6.460**	**311.052**	**938**	**5.962**	**1,9**
Região Norte	-	**22.301**	**937**	**21.445**	**81**	**461**	**2,1**
Rondônia	**RO**	2.443	97	2.356	10	61	2,5
Acre	**AC**	900	26	876	2	15	1,7
Amazonas	**AM**	6.184	544	5.684	44	243	3,9
Roraima	**RR**	913	89	830	6	31	3,4
Pará	**PA**	8.919	150	8.785	16	80	0,9
Amapá	**AP**	827	17	812	2	7	0,8
Tocantins	**TO**	2.115	14	2.102	1	24	1,1
Região Nordeste	-	**81.449**	**1.104**	**80.548**	**203**	**1.032**	**1,3**
Maranhão	**MA**	8.875	73	8.817	15	99	1,1
Piauí	**PI**	5.362	111	5.265	14	86	1,6
Ceará	**CE**	13.615	342	13.308	35	227	1,7
Rio Grande do Norte	**RN**	4.311	22	4.300	11	41	1,0
Paraíba	**PB**	5.574	26	5.551	3	33	0,6
Pernambuco	**PE**	12.498	119	12.392	13	88	0,7
Alagoas	**AL**	3.759	35	3.728	4	30	0,8
Sergipe	**SE**	3.316	19	3.302	5	29	0,9
Bahia	**BA**	24.139	357	23.885	103	399	1,7
Região Sudeste	-	**135.875**	**3.066**	**133.272**	**463**	**2.682**	**2,0**
Minas Gerais	**MG**	32.807	243	32.630	66	551	1,7
Espírito Santo	**ES**	6.454	74	6.400	20	84	1,3
Rio de Janeiro	**RJ**	28.318	549	27.845	76	396	1,4
São Paulo	**SP**	68.296	2.200	66.397	301	1.651	2,4
Região Sul	-	**52.646**	**969**	**51.815**	**138**	**1.368**	**2,6**
Paraná	**PR**	17.691	228	17.498	35	347	2,0
Santa Catarina	**SC**	12.227	345	11.916	34	389	3,2
Rio Grande do Sul	**RS**	22.728	396	22.401	69	632	2,8
Região Centro-Oeste	-	**24.303**	**384**	**23.972**	**53**	**419**	**1,7**
Mato Grosso do Sul	**MS**	4.239	32	4.212	5	45	1,1
Mato Grosso	**MT**	6.119	190	5.949	20	188	3,1
Goiás	**GO**	9.491	57	9.453	19	120	1,3
Distrito Federal	**DF**	4.454	105	4.358	9	66	1,5

Nota: (1) Na base de informações por setor, não foram incluidos os setores compostos exclusivamente por estabelecimentos, edificações em construção e/ou sem edificação.

(2) Esses setores são compostos por pelo menos um domicílio particular permanente vago e/ou de uso ocasional e/ou domicílio coletivo sem morador.

Qual o nível de desagregação dos resultados do Censo 2010?

Dados	Desagregação
Indicadores Sociais Municipais	Unidades Federativas e Capitais
Cadastro Nacional de Endereços para Fins Estatísticos NOVO	Setor Censitário
Aglomerados subnormais NOVO	Grandes Regiões, Unidades Federativas, Municípios, AGSN (Setor censitário – aglomerado subnormal)
Resultados do Universo	Grandes Regiões, Meso, Micro, Municípios, Distritos, Bairros e Setores Censitários
Resultados da Amostra	Microdados e Áreas de ponderação

Indicadores Sociais Municipais

http://www.ibge.gov.br/home/estatistica/populacao/censo2010/indicadores_sociais_municipais/default_indicadores_sociais_municipais.shtm

Aglomerados Subnormais

2010

É um conjunto constituído de, no mínimo, 51 unidades habitacionais (barracos, casas etc.) carentes, em sua maioria de serviços públicos essenciais, ocupando ou tendo ocupado, até período recente, terreno de propriedade alheia (pública ou particular) e estando dispostas, em geral, de forma desordenada e densa.

Variáveis:

- Domicílios Particulares Ocupados;
- População residente;
- Saneamento;
- Energia Elétrica;
- Idade população;
- Cor/raça população;
- Renda da população e Domicílios Particulares Permanentes.

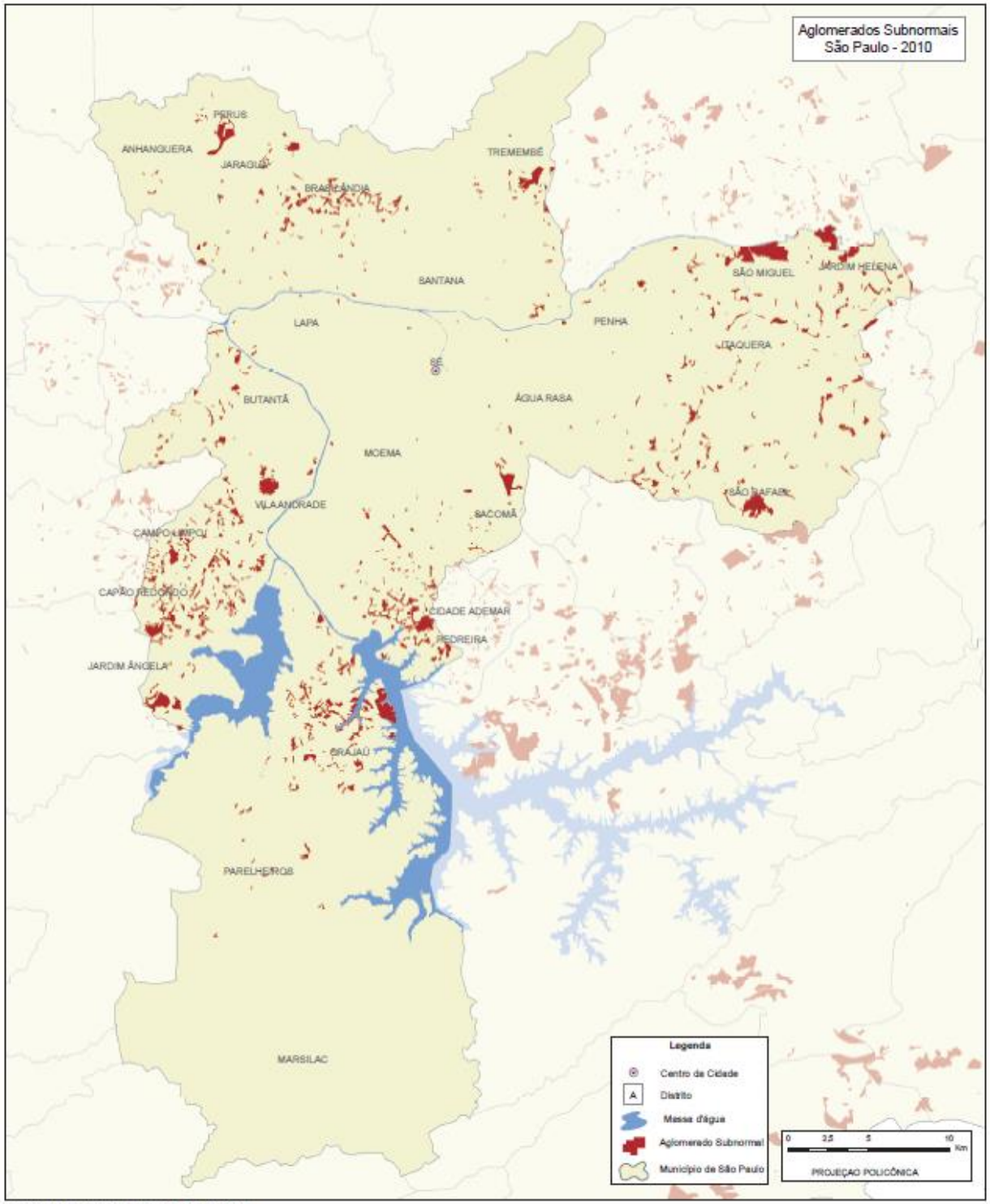

Fonte: IBGE, Censo Demográfico 2010.

Cadastro Nacional de Endereços

2010

- 78.056.411 endereços urbanos e rurais, distribuídos pelos 316.574 setores censitários;

- classificados por tipo: unidades residenciais, unidades de ensino, unidades de saúde e outros;

- O Cadastro é uma listagem que contém os endereços (nome do logradouro, número, complemento e coordenadas nos setores rurais), sem qualquer informação econômica ou social correspondente àquele endereço.

http://www.ibge.gov.br/home/estatistica/populacao/censo2010/cnefe/default_cnefe.shtm

Menu Censo 2010
Introdução
Resultados
- Listagem de Endereços por Setores (aplicativo web)
- Listagem de Endereços por Setores (download)

Banco de Metadados
Banco SIDRA
Cidades@
Estados@
Hotsite Censo 2010

Clique aqui para fazer download do Acrobat Reader

Cadastro Nacional de Endereços para Fins Estatísticos

O Cadastro Nacional de Endereços para Fins Estatísticos – CNEFE apresenta uma lista com 78.056.411 endereços urbanos e rurais, distribuídos pelos 316 574 setores unidades residenciais, unidades de ensino, unidades de saúde e ou endereços com identificação do nome do logradouro, número, com rurais, sem mencionar informação econômica ou social correspondent

Dados complementares:

- CNEFE - Informações para Uso do Relatório e do Download

CNEFE - Informações para Uso do Relatório e do Download

São apresentadas a seguir informações importantes para a utilização dos relatórios e arquivos de download do Cadastro Nacional de Endereços para Fins Estatísticos disponíveis na aplicação WEB.

- Os endereços apresentados são aqueles identificados na operação do Censo Demográfico de 2010, cuja data de referência é a noite de 31 de julho para 1º de agosto de 2010.
- Os endereços registrados referem-se a edificações, não sendo considerados os lotes vagos nem as edificações em ruínas sem morador.
- As edificações em construção somente são consideradas a partir da existência de obras na fundação e na ausência de moradores.
- Os componentes do endereço identificados são:
  - Logradouro (tipo=Rua, título=São e nome=Paulo)
  - Número (número=10 e modificador=A)
  - Complemento (elemento=apartamento e valor=201)
  - Localidade (=Centro)
  - Ponto de Referência (=próximo a Ponte Nova)
- Identifica-se a utilização do endereço – sua espécie – nas seguintes categorias: Domicílio Particular, Domicílio Coletivo (hotéis, alojamentos, asilos, etc.), Estabelecimento Agropecuário, Estabelecimento de Ensino, Estabelecimento de Saúde, Estabelecimento de Outras Finalidades e Edificação em Construção.
- Um endereço pode possuir mais de uma espécie, ou seja, mais de um tipo de utilização como, por exemplo, na área rural onde é comum um endereço abrigar tanto a residência do produtor (domicílio particular) quanto a sede do estabelecimento agropecuário. Cada linha do relatório ou do arquivo de donwload corresponde a uma espécie identificada.
- O número de quadra igual a zero indica área não urbanizada, ou seja, onde não foi possível identificar a existência de arruamento com quadras e faces e neste caso foram obtidas as coordenada de cada um dos endereços.
- No Censo 2010 edificações totalmente voltadas para fins não residenciais, mesmo que com muitas unidades, foram registradas em um único endereço e podem ser

Cadastro Nacional de Endereços

- Exemplo: No caso de catástrofes naturais, como enchentes e deslizamentos, as prefeituras podem descobrir quantas unidades residenciais havia em determinada localidade para facilitar o planejamento das ações de ajuda humanitária.

Acre, 2012

https://censo2010.ibge.gov.br/cnefe/

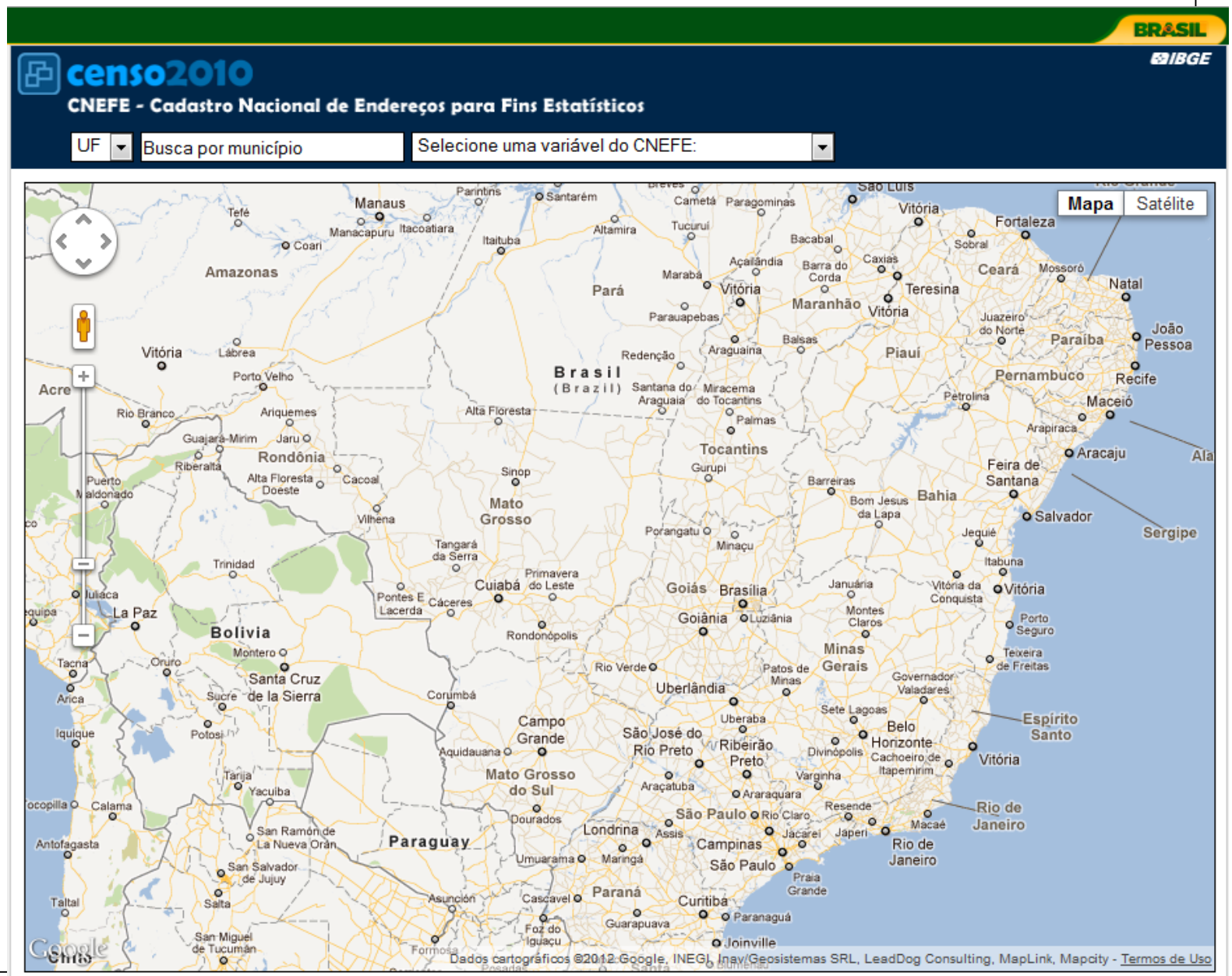

Fonte: IBGE: Censo 2010.

BRASIL

IBGE

censo2010

CNEFE - Cadastro Nacional de Endereços para Fins Estatísticos

UF | Busca por município | Selecione uma variável do CNEFE:

UF
AC
AL
AM
AP
BA
CE
DF
ES
GO
MA
MG
MS
MT
PA
PB
PE
PI
PR

Mapa | Satélite

Brasil (Brazil)
Amazonas
Pará
Maranhão
Piauí
Ceará
Rio Grande do Norte
Paraíba
Pernambuco
Alagoas
Sergipe
Bahia
Tocantins
Goiás
Mato Grosso
Rondônia
Acre
Minas Gerais
Espírito Santo
Rio de Janeiro
São Paulo
Paraná
Mato Grosso do Sul
Bolivia
Paraguay
Manaus
Belém
São Luís
Fortaleza
Natal
João Pessoa
Recife
Maceió
Aracaju
Salvador
Vitória
Teresina
Brasília
Goiânia
Cuiabá
Campo Grande
Belo Horizonte
Rio de Janeiro
São Paulo
Curitiba
Porto Velho
Rio Branco
La Paz
Santa Cruz de la Sierra
Asunción
Santiago

Dados cartográficos ©2012 Google, INEGI, Inav/Geosistemas SRL, LeadDog Consulting, MapLink, Mapcity - Termos de Uso

Fonte: IBGE: Censo 2010.

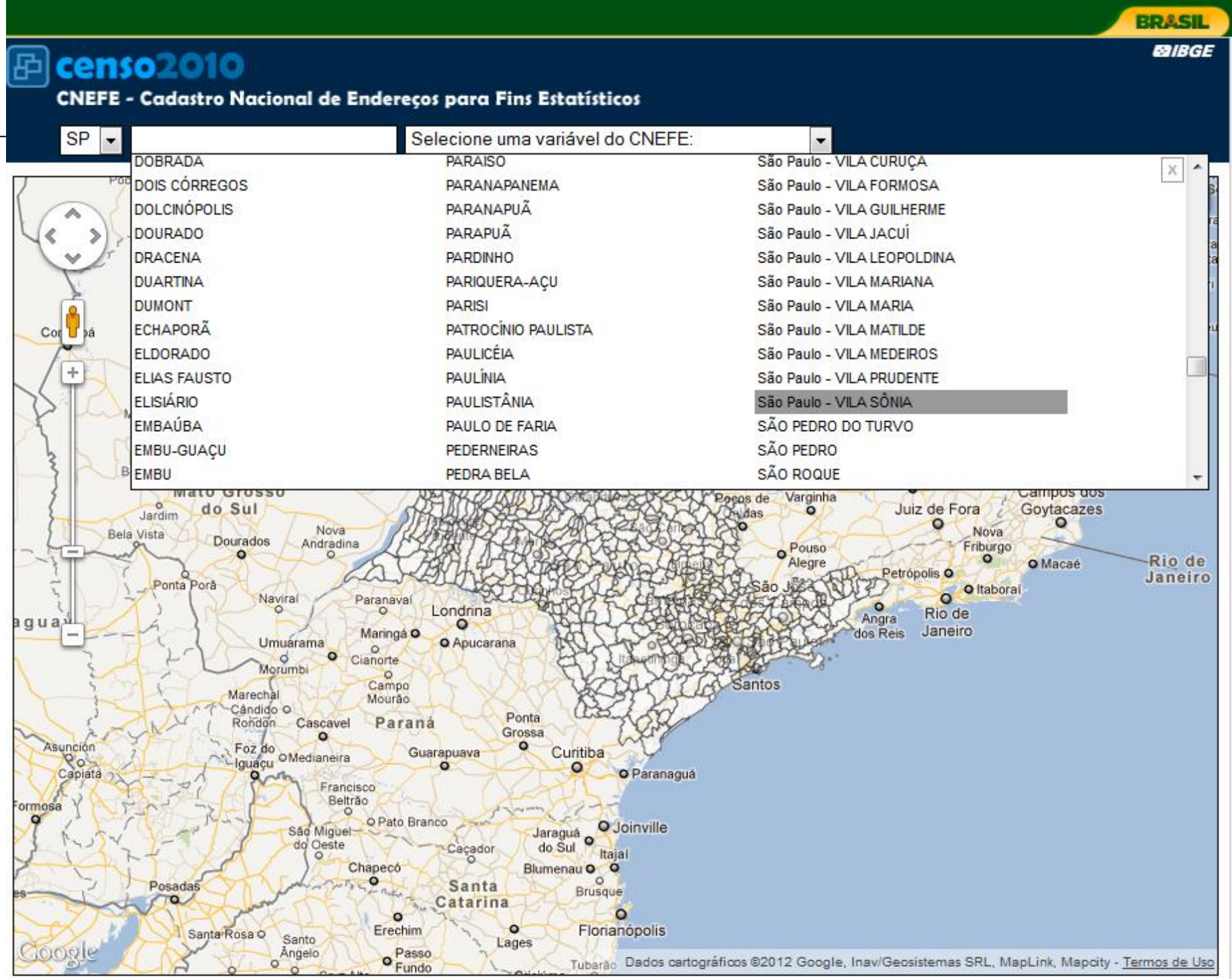

Fonte: IBGE: Censo 2010.

BRASIL

IBGE

censo2010

CNEFE - Cadastro Nacional de Endereços para Fins Estatísticos

SP | São Paulo - VILA SÔNIA | Selecione uma variável do CNEFE:

Selecione uma variável do CNEFE:

- Total de domicílios
- Total de domicílios coletivos
- Total de domicílios particulares
- Total de edificações em construção
- Total de endereços
- Total de endereços com coordenadas coletadas
- Total de endereços com identificação de número
- Total de endereços rurais
- Total de endereços sem numeração
- Total de endereços urbanos
- Total de estabelecimentos
- Total de estabelecimentos agropecuários
- Total de estabelecimentos de ensino
- Total de estabelecimentos de outras finalidades
- Total de estabelecimentos de saúde

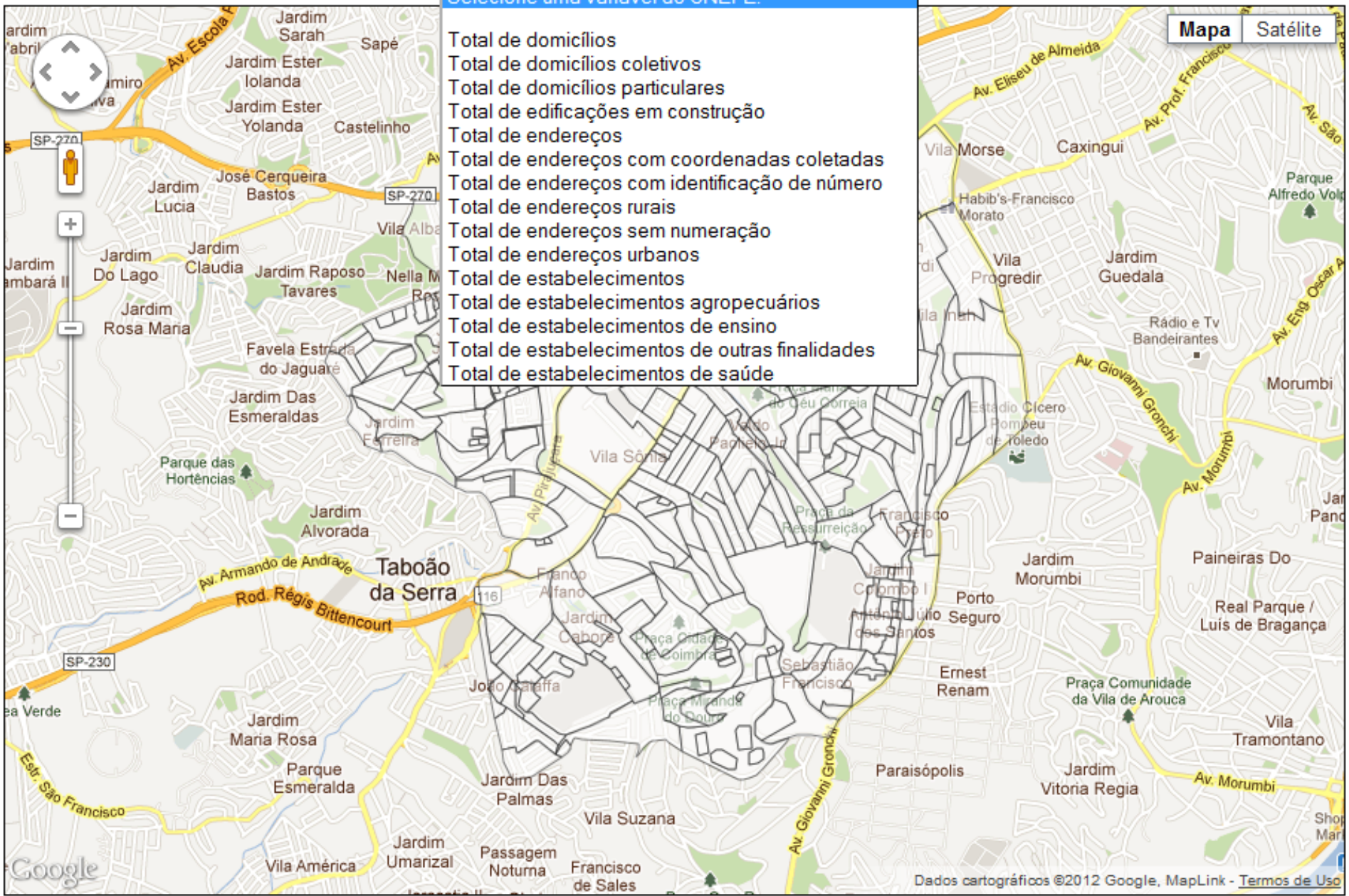

BRASIL

IBGE

censo2010

CNEFE - Cadastro Nacional de Endereços para Fins Estatísticos

SP | São Paulo - VILA SÔNIA | Total de endereços urbanos

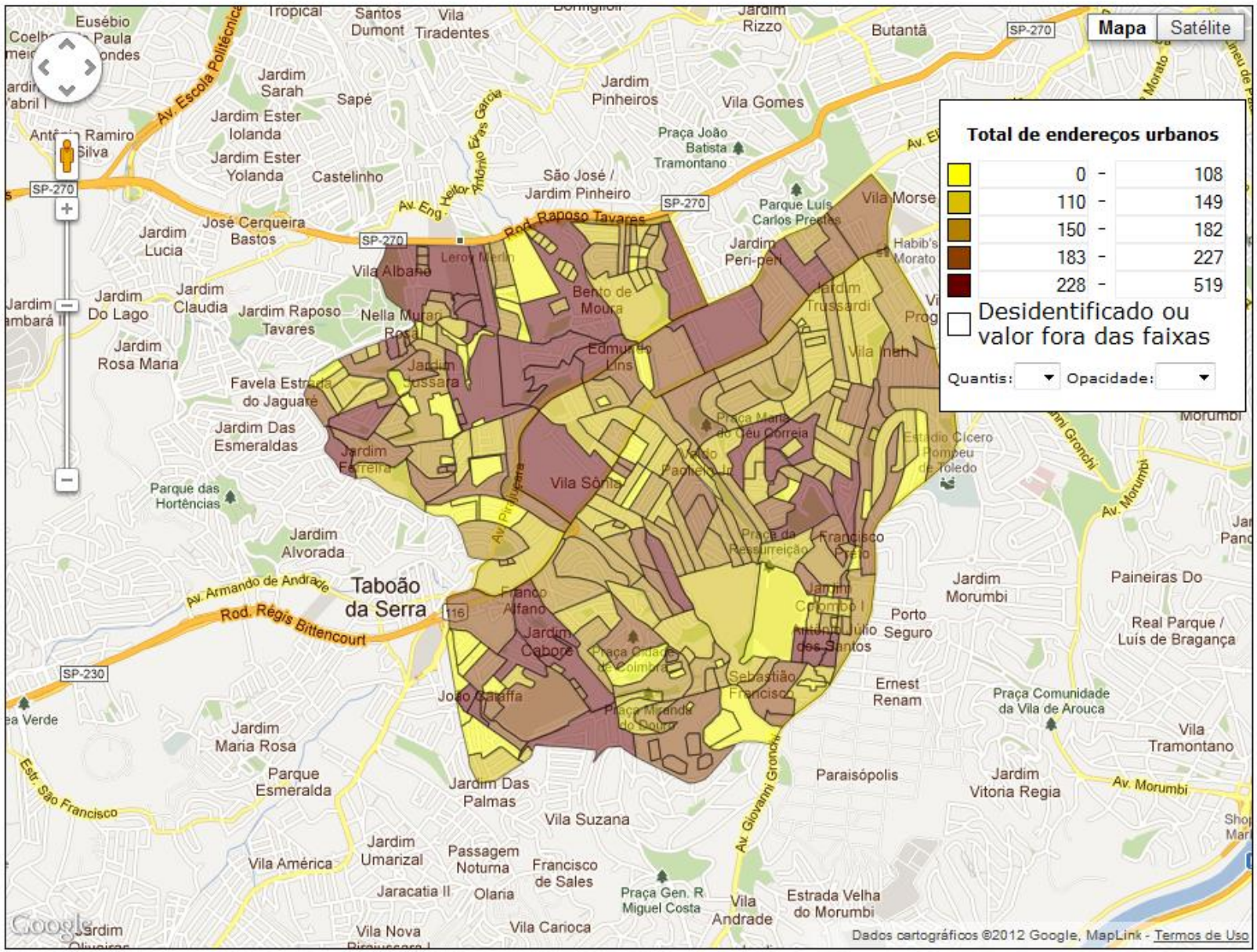

Fonte: IBGE: Censo 2010.

BRASIL

IBGE

censo2010

CNEFE - Cadastro Nacional de Endereços para Fins Estatísticos

SP | São Paulo - VILA SÔNIA | Total de endereços urbanos

Total de endereços urbanos

0	-	108
110	-	149
150	-	182
183	-	227
228	-	519

Desidentificado ou valor fora das faixas

Quantis: Opacidade:

IBGE

São Paulo > undefined > Vila Sônia > Setor 355030894000128
Situação do setor: Urbano

CNEFE - Informações para Uso do Relatório e do Download

Dados agregados

Exibir em formato CSV

180	Total de domicílios
1	Total de domicílios coletivos
179	Total de domicílios particulares
4	Total de edificações em construção
231	Total de endereços
0	Total de endereços com coordenadas coletadas
228	Total de endereços com identificação de número
0	Total de endereços rurais
4	Total de endereços sem numeração
231	Total de endereços urbanos
49	Total de estabelecimentos
0	Total de estabelecimentos agropecuários
1	Total de estabelecimentos de ensino
48	Total de estabelecimentos de outras finalidades
0	Total de estabelecimentos de saúde

Lista de endereços

Exibir em formato CSV | Obter permalink

AVENIDA DO IMIGRANTE JAPONES

No. 135	Complemento:
Lat.:	Localidade: VILA SONIA
Long.:	Ponto de referência:
Quadra: 5	Indicador do endereço: -
Face: 2	Espécie do endereço: Domicílio particular
CEP* 55190-30	Tipo de estabelecimento:
	Identificação de domicilio coletivo:

AVENIDA DO IMIGRANTE JAPONES

No. 141	Complemento:
Lat.:	Localidade: VILA SONIA
Long.:	Ponto de referência:
Quadra: 5	Indicador do endereço: -
Face: 2	Espécie do endereço: Domicílio particular
CEP* 55190-30	Tipo de estabelecimento:
	Identificação de domicilio coletivo:

AVENIDA DO IMIGRANTE JAPONES

No. 149	Complemento:
Lat.:	Localidade: VILA SONIA

Cadastro Nacional de Endereços

Microdado

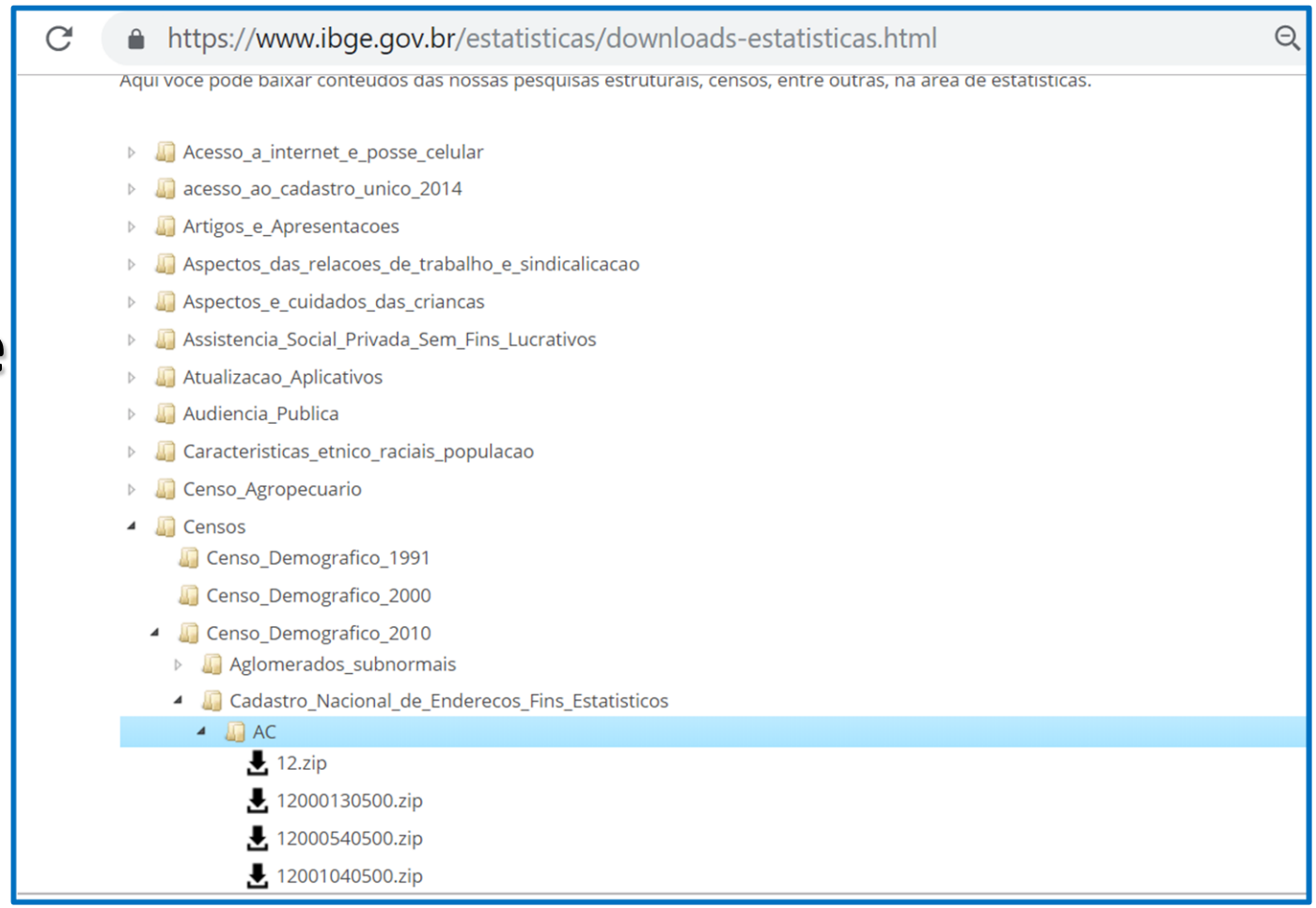

Índice de /recortes_para_fins_estatisticos/malha_de_setores_censitarios/censo_2010/base_de_faces_de_logradouros/

Cadastro Nacional de Endereços

Microdado

Variável	Posição Inicial	Tamanho	Categorias
Código da UF	1	2	
Código do município	3	5	
Código do distrito	8	2	
Código do subdistrito	10	2	
Código do setor	12	4	
Situação do setor	16	1	
			1=urbano
			2=rural
Tipo do logradouro	17	20	
Título do logradouro	37	30	
Nome do logradouro	67	60	
Número no logradouro	127	8	
Modificador do número	135	7	
Complemento			
Elemento 1	142	20	
Valor 1	162	10	
Elemento 2	172	20	
Valor 2	192	10	
Elemento 3	202	20	
Valor 3	222	10	
Elemento 4	232	20	
Valor 4	252	10	
Elemento 5	262	20	
Valor 5	282	10	
Elemento 6	292	20	
Valor 6	312	10	
Latitude	322	15	
Longitude	337	15	
Localidade	352	60	
Nulo	412	60	Campo sem uso
Espécie de endereço	472	2	
			01=domicílio particular
			02=domicílio coletivo
			03=estabeleciemento agropecuário
			04=estabelecimento de ensino
			05=estabelecimento de saúde
			06=estabeleciemento de outras finalidades
			07=edificação em construção
Identificação estabelecimento	474	40	
Indicador de endereço	514	1	
			1=único
			2=múltiplo
identificação domicílio coletivo	515	30	
Número da quadra (*)	545	3	
Número da face	548	3	
CEP	551	8	
Cada registro representa uma espécie existente no endereço.			
* Endereços em áreas não urbanizadas possuem número de quadra = 0			

IBGE → Estatísticas → População → Censo Demográfico

Seguro https://www.ibge.gov.br/estatisticas-novoportal/sociais/populacao/9662-censo-demografico-2...

Apps Bookmarks Cursos NZ paper Burocra linguag kids RS SDM Urbs » Outros favoritos

BRASIL Serviços Participe Acesso à informação Legislação Canais

IBGE Instituto Brasileiro de Geografia e Estatística

INSTITUCIONAL RESPONDENTES LOJA ATENDIMENTO PORTAL IBGE ANTIGO

Busque no IBGE

Estatísticas Geociências Biblioteca Agência de Notícias Calendários Nossos sites

Estatísticas > Sociais > População

Censo Demográfico

- O que é
- Séries históricas
- Downloads
- Microdados
- Censo 2010
  - Resultados Gerais da Amostra por áreas de ponderação
  - Sobre a publicação
  - Tabelas
  - Informações técnicas
  - Conceitos e métodos
- Censo 2000
- Outras informações
- Links

O que é

Os censos populacionais produzem informações imprescindíveis para a definição de políticas públicas e a tomada de decisões de investimento, sejam eles provenientes da iniciativa privada ou de qualquer nível de governo, e constituem a única fonte de referência sobre a situação de vida da população nos municípios e em seus recortes internos, como distritos, bairros e localidades, rurais ou urbanas, cujas realidades dependem de seus resultados para serem conhecidas e terem seus dados atualizados.

Censo 2010

O Censo 2010 compreendeu um levantamento minucioso de todos os domicílios do país. Nos meses de coleta de dados e supervisão, 191 mil recenseadores visitaram 67,6 milhões de domicílios nos 5.565 municípios brasileiros para colher informações sobre quem somos, quanto somos, onde estamos e como vivemos.

Os primeiros resultados definitivos, divulgados em novembro de 2010, apontaram uma população formada por 190.732.694 pessoas.

Em abril de 2011, foi divulgada a Sinopse do Censo Demográfico, com informações sobre domicílios recenseados, segundo a espécie, e população residente, segundo as Unidades da Federação e municípios.

Em novembro, mais resultados chegaram ao conhecimento do público com a divulgação do Censo Demográfico: Características da população e dos domicílios: resultados do universo; Censo Demográfico: Resultados preliminares da amostra; Indicadores Sociais Municipais: Uma análise dos resultados do universo do Censo Demográfico e Base de Informações do Censo Demográfico: Resultados do universo por setor censitário.

Censo 2000

A realização de um levantamento como o Censo Demográfico 2000 representa o desafio mais importante para um instituto de estatística, sobretudo em um país de dimensões continentais como o Brasil, com 8 514 215,3 km2, composto

https://www.ibge.gov.br/estatisticas-novoportal/sociais/populacao/9662-censo-demografico-2010.html?=&t=o-que-e

Seguro | https://www.ibge.gov.br/estatisticas-novoportal/sociais/saude/9662-censo-demografico-2010....

Apps | Bookmarks | Cursos | NZ | paper | Burocra | linguag | kids | RS | SDM | Urbs

Publicações

Censo 2000

Outras informações

Links

- Populacao_Indigena
- Primeiros_Resultados
- resultados
- Resultados_Diario_Oficial_da_Uniao_2010_11_04
- Resultados_do_Universo
  - Agregados_por_Setores_Censitarios
    - 1_Atualizacoes_20171016.txt
    - AC_20171016.zip
    - AL_20171016.zip
    - AM_20171016.zip
    - AP_20171016.zip
    - BA_20171016.zip
    - CE_20171016.zip
    - DF_20171016.zip
    - Documentacao_Agregado_dos_Setores_20180416.zip
    - ES_20171016.zip
    - GO_20171016.zip
    - MA_20171016.zip
    - MG_20171016.zip
    - MS_20171016.zip
    - MT_20171016.zip
    - PA_20171016.zip
    - PB_20171016.zip
    - PE_20171016.zip
    - PI_20171016.zip
    - PR_20171016.zip
    - RJ_20171016.zip
    - RN_20171016.zip
    - RO_20171016.zip
    - RR_20171016.zip
    - RS_20171016.zip
    - SC_20171016.zip
    - SE_20171016.zip
    - SP_Capital_20180416.zip
    - SP_Exceto_a_Capital_20171016.zip
    - TO_20171016.zip

Ministério de Planejamento, Orçamento e Gestão
Instituto Brasileiro de Geografia e Estatística - IBGE
Centro de Documentação e Disseminação de Informações

Base de informações do Censo Demográfico 2010: Resultados do Universo por setor censitário

Documentação do Arquivo

Seguro | https://www.ibge.gov.br/estatisticas-novoportal/sociais/saude/9662-censo-demografico-2010....
Urbs

Sumário

Sumário 2
1 Introdução 4
2 Notas técnicas 7
2.1 Fundamento legal e sigilo das informações 7
2.2 O Censo 2010 no contexto internacional 7
2.3 Base territorial 9
2.4 Divisão territorial 10
2.5 Aspectos da coleta 15
2.6 Âmbito da pesquisa 18
2.7 Conceitos e definições 18
2.8 Tratamento dos domicílios fechados 28
3 Organização do arquivo da base de informações por setor censitário 34
4 Proteção dos dados dos informantes 36
5 Cadastro de áreas e identificação dos itens geográficos 38
5.1 Código do setor censitário 39
6 Relação das variáveis das planilhas 45
6.1 Arquivo Básico (planilha Básico_UF.xls ou Básico_UF.csv) 45
6.2 Arquivo Domicílio, características gerais (planilha Domicilio01_UF.xls ou Domicilio01_UF.csv) 47
6.3 Arquivo Domicílio, moradores (planilha Domicilio02_UF.xls ou Domicilio02_UF.csv) 59
6.4 Arquivo Responsável pelo domicílio, mulheres (planilha Responsável01_UF.xls ou Responsavel01_UF.csv) 66
6.5 Arquivo Responsável pelo domicílio, total e homens (planilha Responsável02_UF.xls ou Responsavel02_UF.csv) 71
6.6 Arquivo Alfabetização, total (planilha Pessoa01_UF.xls ou Pessoa01_UF.csv) 79
6.7 Arquivo Alfabetização, homens e mulheres (planilha Pessoa02_UF.xls ou Pessoa02_UF.csv) 82
6.8 Arquivo Cor ou Raça, idade e gênero (planilha Pessoa03_UF.xls ou Pessoa03_UF.csv) 88
6.9 Arquivo Cor ou Raça, alfabetização, idade e gênero (planilha Pessoa04_UF.xls ou Pessoa04_UF.csv) 99
6.9 Arquivo Cor ou Raça, alfabetização, idade e gênero (planilha Pessoa04_UF.xls ou Pessoa04_UF.csv) 99
6.10 Arquivo Cor ou Raça, idade 0 a 4 anos e gênero (planilha Pessoa05_UF.xls ou Pessoa05_UF.csv) 106
6.11 Arquivo Relação de parentesco, cônjuges (planilha Pessoa06_UF.xls ou Pessoa06_UF.csv) 107

nistério de Planejamento, Orçamento e Gestão
uto Brasileiro de Geografia e Estatística - IBGE
o de Documentação e Disseminação de Informações

Base de informações do Censo
ico 2010: Resultados do Universo por setor censitário

Documentação do Arquivo

Resultados do Universo Agregado por Setores Censitários

Variável	Descrição
Cod_Grandes Regiões	Código das Grandes regiões (Regiões Geográficas)
Nome das Grandes Regiões	Nome das Grandes Regiões (Regiões Geográficas)
Cod_UF	Código da Unidade da Federação
Nome_da_UF	Nome da Unidade da Federação
Cod_meso	Código da mesorregião
Nome_da_meso	Nome da mesorregião
Cod_micro	Código da microrregião
Nome_da_micro	Nome da microrregião
Cod_RM_RIDE	Código da região metropolitana ou RIDE
Nome_da_RM_RIDE	Nome da região metropolitana ou RIDE
Cod_municipio	Código do município
Nome_do_municipio	Nome do município
Cod_distrito	Código do distrito
Nome_do_distrito	Nome do distrito
Cod_subdistrito	Código do subdistrito
Nome_do_subdistrito	Nome do subdistrito
Cod_bairro	Código de bairro
Nome_do_bairro	Nome do bairro
Cod_setor	Código do setor
Situação_setor	Código de situacao do setor - **Situação urbana** - Códigos: 1, 2 e 3 - 1 - Área urbanizada de cidade ou vila - 2 - Área não-urbanizada de cidade ou vila - 3 - Área urbana isolada - **Situação rural** - códigos: 4, 5, 6, 7 e 8 - 4 - Aglomerado rural de extensão urbana - 5 - Aglomerado rural isolado - povoado - 6 - Aglomerado rural isolado - núcleo - 7 - Aglomerado rural isolado - outros aglomerados - 8 - Zona rural, exclusive aglomerado rural

Notas Técnicas

Relação das variáveis das planilhas

Resultados do Universo Agregado por Setores Censitários

Variável	Descrição
Cod_Grandes Regiões	Código das Grandes regiões (Regiões Geográficas)
Nome das Grandes Regiões	Nome das Grandes Regiões (Regiões Geográficas)
Cod_U	
Nome_	
Cod_n	
Nome_	
Cod_n	
Nome_	
Cod_R	
Nome_	
Cod_n	
Nome_	
Cod_d	
Nome_	
Cod_s	
Nome_	
Cod_b	
Nome_	
Cod_s	
Situaçã	
V001	Domicílios Particulares e Coletivos
V002	Domicílios Particulares Permanentes
V003	Domicílios Particulares Permanentes Ocupados
V004	Domicílios Particulares Permanentes Ocupados - com entrevista realizada
V005	Domicílios Particulares Permanentes Ocupados - sem entrevista realizada
V006	Domicílios Particulares Permanentes não Ocupados
V007	Domicílios Particulares Permanentes não Ocupados - uso ocasional
V008	Domicílios Particulares Permanentes não Ocupados - vago
V009	Domicílios Particulares Improvisados Ocupados
V010	Domicílios Particulares Ocupados
V011	Domicílios Coletivos
V012	Domicílios Coletivos - com morador
V013	Domicílios Coletivos - sem morador
V014	Pessoas residentes
V015	Homens residentes
V016	Mulheres residentes
V017	Pessoas residentes - Domicílios Particulares ocupados
V018	Pessoas residentes - Domicílios particulares permanentes ocupados - com entrevista realizada
V019	Pessoas residentes - Domicílios particulares permanentes ocupados - sem entrevista realizada
V020	Pessoas residentes - Domicílios particulares improvisados ocupados
V021	Pessoas residentes - Domicílios coletivos - com morador
V022	Homens residentes - Domicílios particulares ocupados
V023	Homens residentes - Domicílios particulares permanentes ocupados - com entrevista realizada
V024	Homens residentes - Domicílios particulares permanentes ocupados - sem entrevista realizada
V025	Homens residentes - Domicílios particulares improvisados ocupados
V026	Homens residentes - Domicílios coletivos - com morador
V027	Mulheres residentes - Domicílios particulares ocupados
V028	Mulheres residentes - Domicílios particulares permanentes ocupados - com entrevista realizada
V029	Mulheres residentes - Domicílios particulares permanentes ocupados - sem entrevista realizada
V030	Mulheres residentes - Domicílios particulares improvisados ocupados
V031	Mulheres residentes - Domicílios coletivos - com morador
V032	Pessoas residentes - 0 anos de idade

Notas Técnicas

Relação das variáveis das planilhas

V154

Resultados do Universo Agregado por Setores Censitários

Tabela 4 - População residente por sexo, segundo os grupos de idade

Grupos de idade	População residente		
	Total	Homens	Mulheres
Total	V014	V015	V016
Menos de 1 ano	V032	V073	V114
1 ano	V033	V074	V115
2 anos	V034	V075	V116
3 anos	V035	V076	V117
4 anos	V036	V077	V118
5 anos	V037	V078	V119
6 anos	V038	V079	V120
7 anos	V039	V080	V121
8 anos	V040	V081	V122
9 anos	V041	V082	V123
10 anos	V042	V083	V124
11 anos	V043	V084	V125
12 anos	V044	V085	V126
13 anos	V045	V086	V127
14 anos	V046	V087	V128
15 anos	V047	V088	V129
16 anos	V048	V089	V130
17 anos	V049	V090	V131
18 anos	V050	V091	V132
19 anos	V051	V092	V133
20 anos	V052	V093	V134
21 anos	V053	V094	V135
22 anos	V054	V095	V136
23 anos	V055	V096	V137
24 anos	V056	V097	V138
25 a 29 anos	V057	V098	V139
30 a 34 anos	V058	V099	V140
35 a 59 anos	V059	V100	V141
40 a 44 anos	V060	V101	V142
45 a 49 anos	V061	V102	V143
50 a 54 anos	V062	V103	V144
55 a 59 anos	V063	V104	V145
60 a 64 anos	V064	V105	V146
65 a 69 anos	V065	V106	V147
70 a 74 anos	V066	V107	V148
75 a 79 anos	V067	V108	V149
80 a 84 anos	V068	V109	V150
85 a 89 anos	V069	V110	V151

Notas Técnicas

Relação das variáveis das planilhas

Tabela - variáveis

Tabela 3 - Domicílios e população residente por sexo, segundo a espécie do domicílio

Espécie do domicílio	Domicílios	População residente		
		Total	Homens	Mulheres
Domicílios Particulares e Coletivos	V001	V014	V015	V016
Domicílio Particular ocupado	V010	V017	V022	V027
Permanente ocupado	V003	V018 + V019	V023 + V024	V028 + V029
Improvisado ocupado	V009	V020	V025	V030
Domicílio coletivo com morador	V012	V021	V026	V031

Censo 2010 – Malhas

IBGE→ Geociências → Download

https://www.ibge.gov.br/geociencias-novoportal/organizacao-do-territorio/estrutura-territorial.html

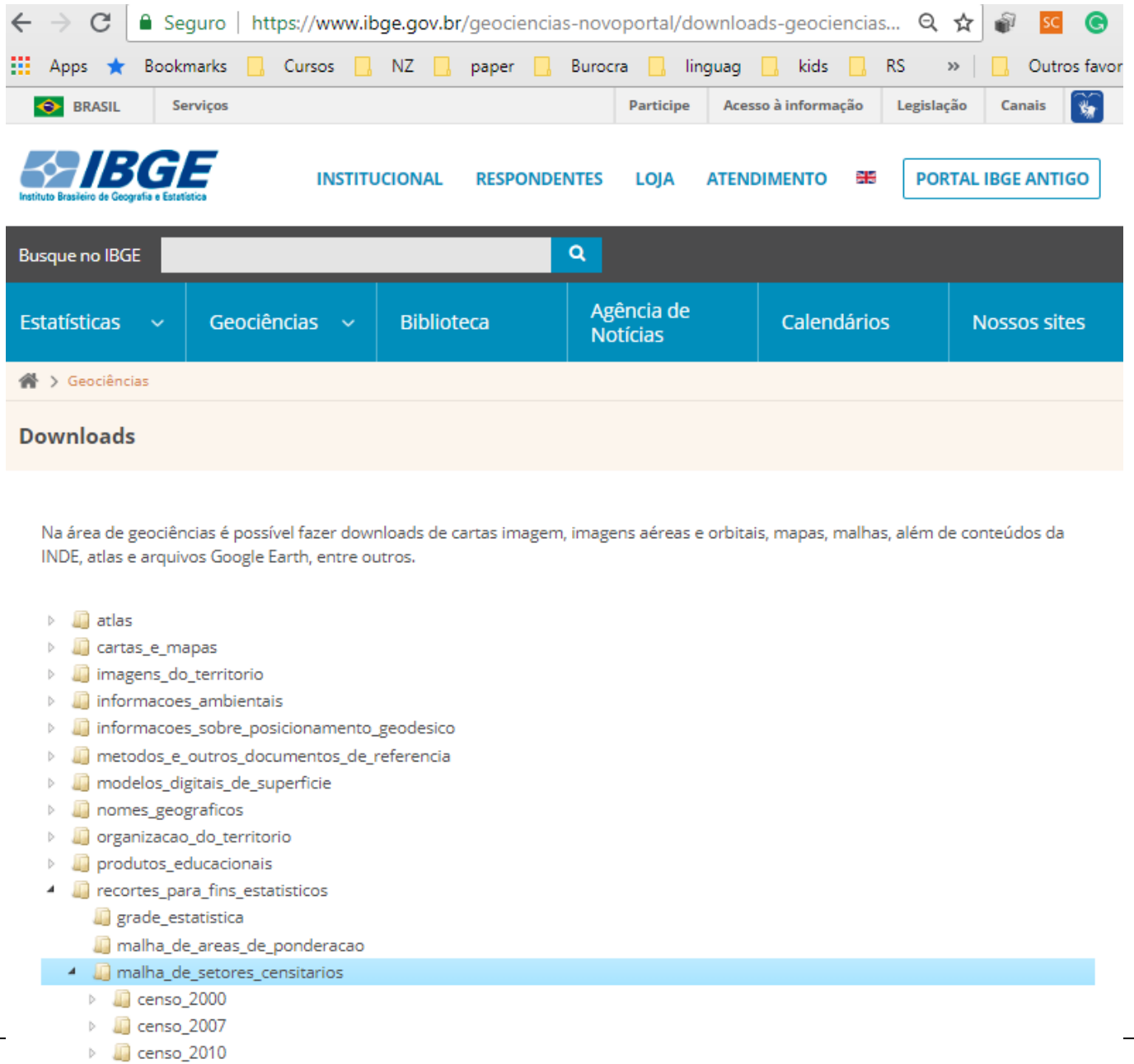

Resultados do Universo Agregado por Setores Censitários

https://censo2010.ibge.gov.br/sinopseporsetores/

- **IBGE divulga Malha Municipal e Informações dos Setores Censitários do Censo 2010**

o 2010, assim
om os dados
menores unidades

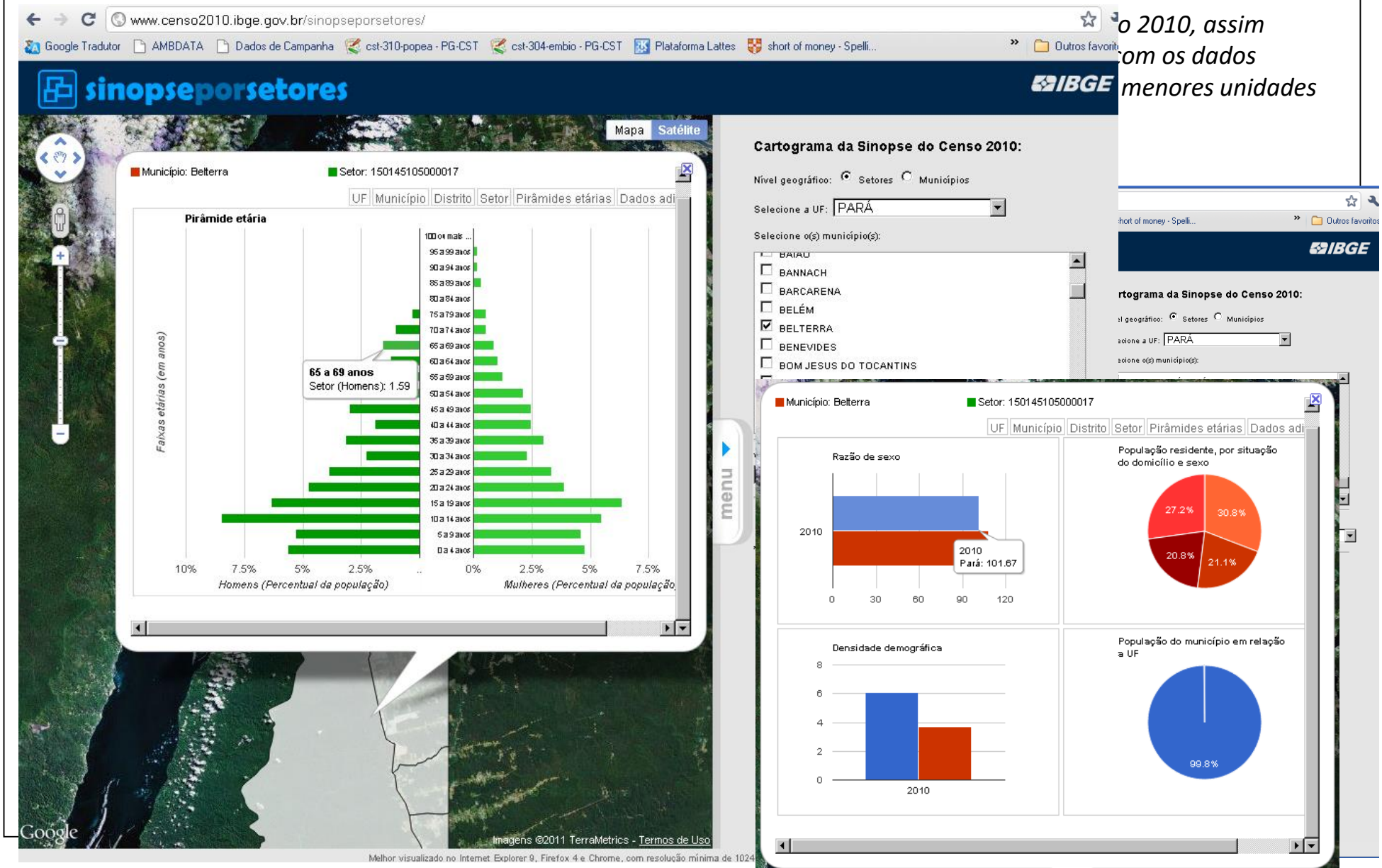

Resultados do Universo Agregado por Setores Censitários

- **IBGE divulga M** /2011)

o 2010, assim
om os dados
menores unidades

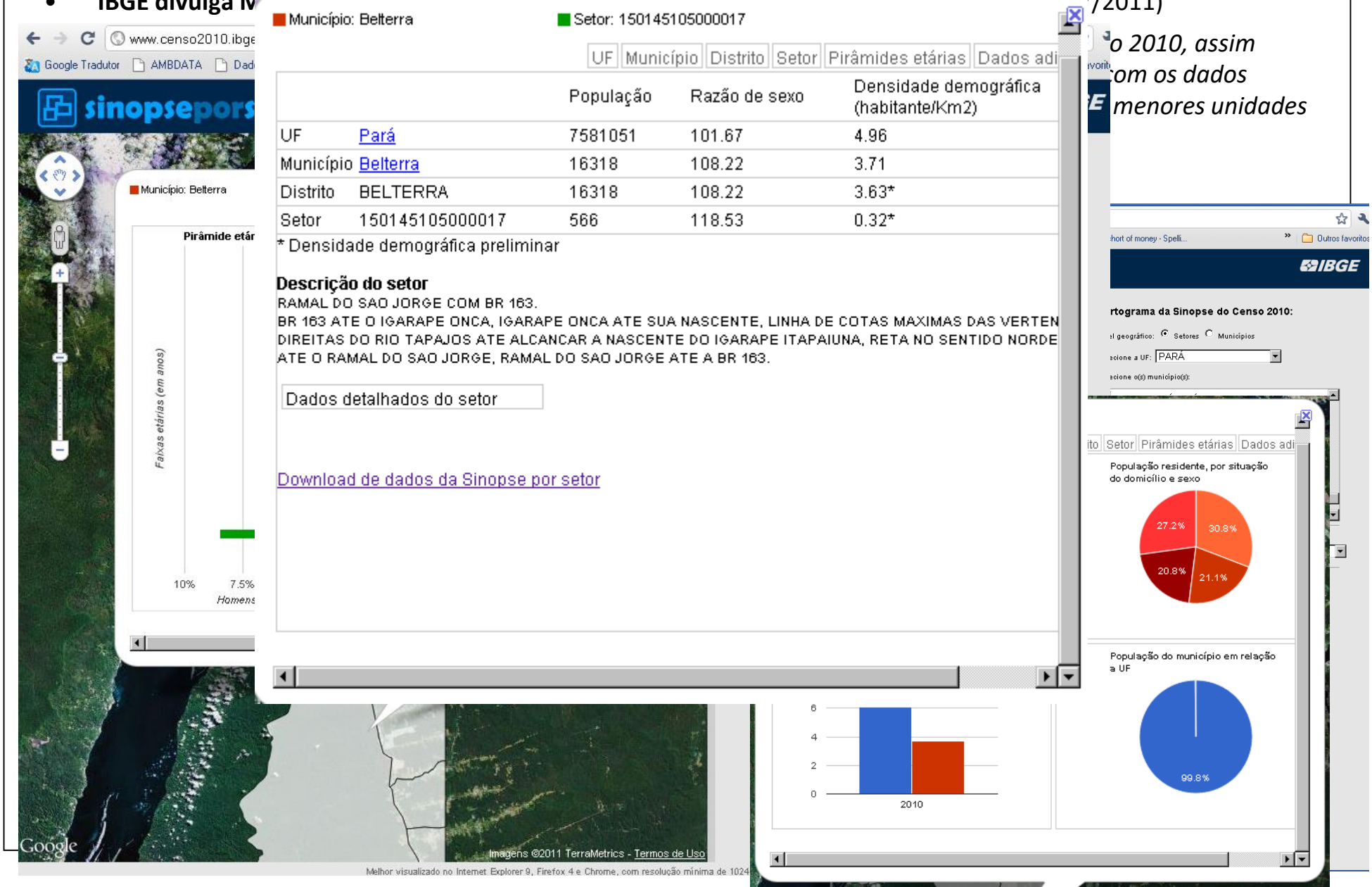

Resultados Gerais da Amostra

https://ww2.ibge.gov.br/home/estatistica/populacao/censo2010/default_resultados_amostra.shtm

BRASIL | Serviços | Participe | Acesso à informação | Legislação | Canais

Instituto Brasileiro de Geografia e Estatística

ENGLISH ◆ ESPAÑOL

A- A+

IBGE
Instituto Brasileiro de Geografia e Estatística

ORDEM E PROGRESSO

ACESSO À INFORMAÇÃO ◆ LINKS ◆ FALE CONOSCO ◆ MAPA DO SITE

Google Pesquisa personalizada | Pesquisar

Indicadores | População | Economia | Geociências | Canais | Download | Pesquisas | Agência de Notícias

Censos Demográficos

- Introdução
- Calendário
- Resultados do Universo
- Resultados da Amostra
- Atlas do Censo Demográfico 2010
- Características Urbanísticas do Entorno dos Domicílios
- Estudos e Análises
  - Estatísticas de Gênero
  - Indicadores Municipais
- Produtos Especiais
- Metodologia
- Banco de Metadados
- Banco SIDRA
- Cidades@
- Estados@
- Séries Históricas
- Hotsite Censo 2010

Atlas do Censo Demográfico 2010

Características da população e dos domicílios: Resultados do Universo

Clique aqui para fazer download do Acrobat Reader

Resultados da Amostra

Resultados Definitivos

- Resultados Gerais da Amostra por áreas de ponderação
- Educação e deslocamento
- Trabalho e rendimento
- Famílias e domicílios
- Nupcialidade, fecundidade e migração
- Características gerais da população, religião e pessoas com deficiência
- Resultados Gerais da Amostra

Resultados Preliminares

- Resultados Preliminares da Amostra

Análise dos dados do Censo 2010 utilizando o software R

- http://www.asdfree.com/search/label/censo%20demografico%20no%20brasil%20%28censo%29

Página Inicial | A Instituição | Atendimento | Estatísticas do Site | Processo de Contas Anuais | Editais e Licitações | Trabalhe conosco

Resultados Gerais da Amostra

www.ibge.gov.br/home/estatistica/populacao/censo2010/resultados_gerais_amostra/default_resultados_gerais_amostra.shtm

Instituto Brasileiro de Geografia

IBGE
Instituto Brasileiro de Geografia e Estatística

Indicadores | Popu

Censos Demográficos

Menu Censo 2010

Introdução

Erratas da Publicação Completa

- Migração (em formato pdf)
- Deslocamento (em formato pdf)

Resultados

- Tabelas (em formato pdf)
- Tabelas (em formato xls compactado)
- Tabelas (em formato ods compactado)
- Estudos e Tratamento da Variável Rendimento (em formato pdf)
- Publicação Completa (em formato pdf)
- Microdados (em formato zip)

Cen

Os ods mo sob Fed

Os trat

A p con

Variáveis do Registro de Domicílios

VAR	NOME	POSIÇÃO INICIAL	POSIÇÃO FINAL	INT	DEC	TIPO
V0001	UNIDADE DA FEDERAÇÃO: 11- Rondônia 12- Acre 13- Amazonas 14- Roraima 15- Pará 16- Amapá 17- Tocantins 21- Maranhão 22- Piauí 23- Ceará 24- Rio Grande do Norte 25- Paraíba 26- Pernambuco 27- Alagoas 28- Sergipe 29- Bahia 31- Minas Gerais 32- Espírito Santo 33- Rio de Janeiro 35- São Paulo 41- Paraná 42- Santa Catarina 43- Rio Grande do Sul 50- Mato Grosso do Sul 51- Mato Grosso 52- Goiás 53- Distrito Federal	1	2	2		A
V0002	CÓDIGO DO MUNICÍPIO: A relação de códigos encontra-se no arquivo: **"Divisão Territorial do Brasil"**	3	7	5		A
V0011	ÁREA DE PONDERAÇÃO: A relação encontra-se na pasta **Área de Ponderação**	8	20	13		A
V0300	CONTROLE	21	28	8		N
V0010	PESO AMOSTRAL	29	44	3	13	N
V1001	REGIÃO GEOGRÁFICA: 1- Região norte (uf=11 a 17) 2- Região nordeste (uf=21 a 29) 3- Região sudeste (uf=31 a 33 e 35) 4- Região sul (uf=41 a 43) 5- Região centro-oeste (uf=50 a 53)	45	45	1		C
V1002	CÓDIGO DA MESORREGIÃO: A relação de códigos encontra-se na pasta **Divisão Territorial do Brasil**	46	47	2		A
V1003	CÓDIGO DA MICRORREGIÃO: A relação de códigos encontra-se na pasta **Divisão Territorial do Brasil**	48	50	3		A
V1004	CÓDIGO DA REGIÃO METROPOLITANA: A relação de códigos encontra-se na pasta **Divisão Territorial do Brasil**	51	52	2		A
V1006	SITUAÇÃO DO DOMICÍLIO: 1- Urbana 2- Rural	53	53	1		C
	ESPÉCIE DE UNIDADE VISITADA: 01- Domicílio particular permanente ocupado					

Censo Agro 2017

https://www.ibge.gov.br/estatisticas/economicas/agricultura-e-pecuaria/21814-2017-censo-agropecuario.html?=&t=o-que-e

O que é ?

Investiga **informações sobre os estabelecimentos agropecuários e as atividades agropecuárias** neles desenvolvidas, abrangendo características do produtor e do estabelecimento, economia e emprego no meio rural, pecuária, lavoura e agroindústria.

Tem como **unidade de coleta toda unidade de produção** dedicada, total ou parcialmente, a atividades agropecuárias, florestais ou aquícolas, subordinada a uma única administração (produtor ou administrador), independentemente de seu tamanho, de sua forma jurídica ou de sua localização, com o objetivo de produção para subsistência ou para venda.

Informações sobre: o total de estabelecimentos agropecuários; área total desses estabelecimentos; características do produtor; características do estabelecimento (uso de energia elétrica; práticas agrícolas; uso de adubação; uso de agrotóxicos; uso de agricultura orgânica; utilização das terras; existência de recursos hídricos; existência de depósitos e silos; existência de tratores, máquinas e implementos agrícolas, veículos, entre outros aspectos); pessoal ocupado; movimentação financeira; pecuária (efetivos e produção animal); aquicultura e produção vegetal (silvicultura, extração vegetal, floricultura, horticultura, lavouras permanentes, lavouras temporárias e agroindústria rural).

Censo Agro 2017

https://www.ibge.gov.br/estatisticas/economicas/agricultura-e-pecuaria/21814-2017-censo-agropecuario.html?=&t=o-que-e

O que é ?

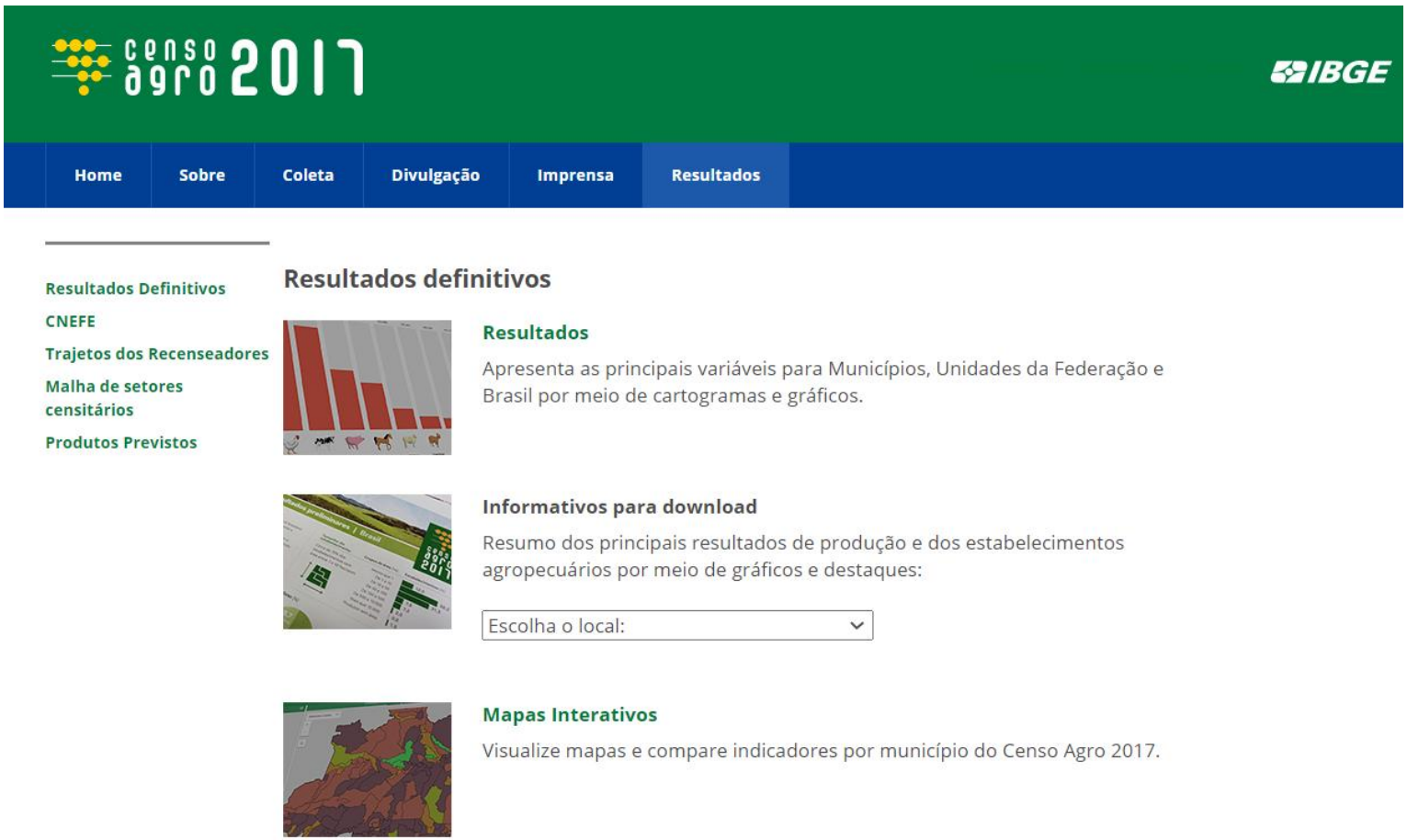

https://censoagro2017.ibge.gov.br/templates/censo_agro/resultadosagro/pdf/genero.pdf

Censo Agro 2017

https://censos.ibge.gov.br/agro/2017/resultados-censo-agro-2017/cnefe.html

- **Cadastro Nacional de Endereços para Fins Estatísticos - CNEFE**
- Contém endereços e as coordenadas geográficas dos estabelecimentos agropecuários.

https://biblioteca.ibge.gov.br/visualizacao/livros/liv101638_notas_tecnicas.pdf

Censo Agro 2017

https://censos.ibge.gov.br/agro/2017/resultados-censo-agro-2017.html

- **Cadastro Nacional de Endereços para Fins Estatísticos – CNEFE 2010**
- Contém endereços e as coordenadas geográficas dos endereços recenseados 2010

https://www.ibge.gov.br/estatisticas/downloads-estatisticas.html.

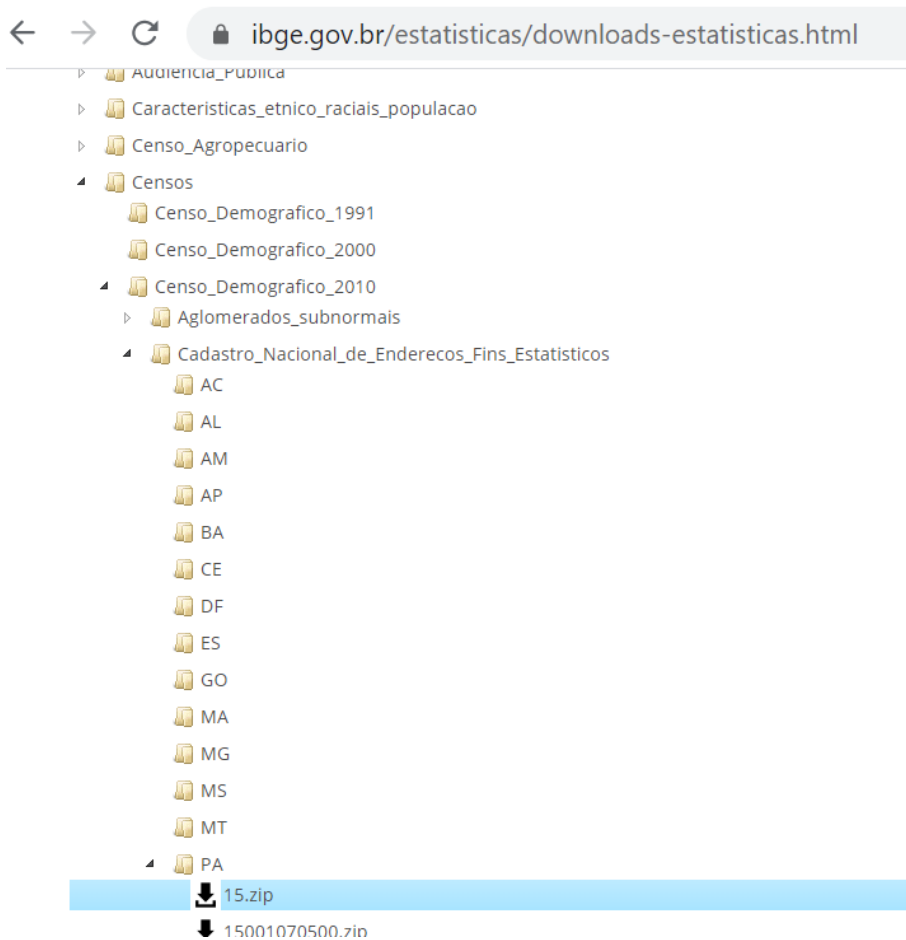

Censo 2020

- O questionário básico - cerca de 71 milhões de domicílios brasileiros (26 questões).
- O questionário - cerca de 10% dos domicílios particulares permanentes do país, o equivalente a cerca de 7,1 milhões (76 questões):
- Características dos domicílios, identificação étnico-racial, nupcialidade, núcleo familiar, fecundidade, religião ou culto, deficiência, migração interna ou internacional, educação, deslocamento para estudo, trabalho e rendimento, deslocamento para trabalho e mortalidade
- A fase de coleta do Censo 2020, será realizada entre os meses de agosto a outubro do próximo ano.

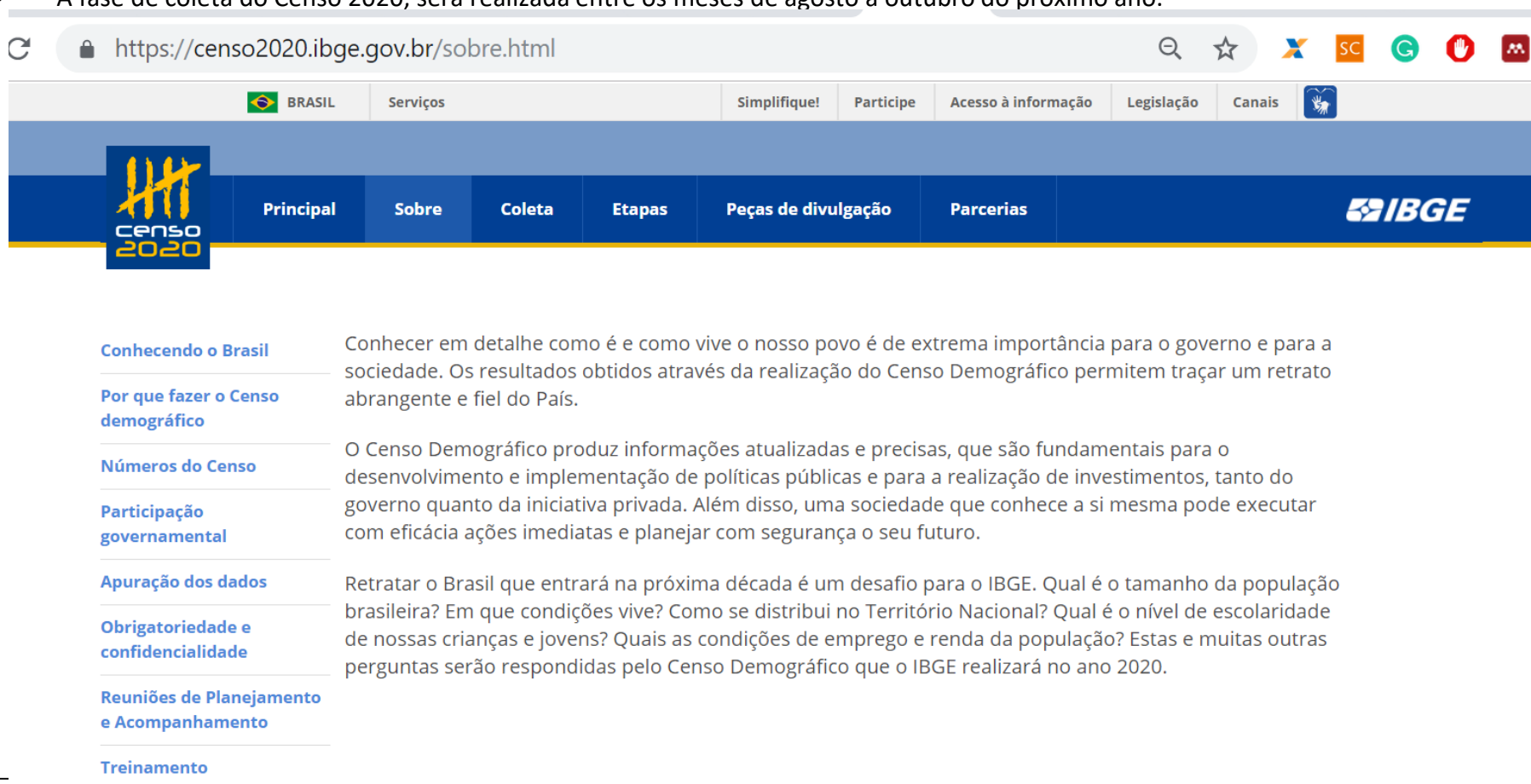

Censo 2020

O IBGE também decidiu pela **suspensão da coleta** presencial da Pesquisa Nacional por Amostra de Domicílios Contínua (**PNAD** Contínua), do Sistema Nacional de Índices de Preços ao Consumidor (**IPCA**, IPCA-15, IPCA-E e INPC) e do Sistema Nacional de Pesquisas de Custos e Índices da Construção Civil (**SINAPI**), considerando o quadro de emergência da saúde pública.

Censo 2022 ……. COVID

Sobre | Etapas | Peças de divulgação | Notícias | Parcerias | Trabalhe no Censo

- Conhecendo o Brasil
- Por que fazer o Censo demográfico
- **Números do Censo 2022**
- Participação governamental
- Apuração dos dados
- Obrigatoriedade e confidencialidade
- Reuniões de Planejamento e Acompanhamento

Números do Censo 2022

Números do Censo 2022:
O Censo Demográfico 2022 será a maior operação de recenseamento já organizada no País. Veja, a seguir, algumas informações que dão a dimensão real do tamanho e complexidade da tarefa de realização do Censo 2022.

População:
Mais de 212 milhões de habitantes, aproximadamente 71 milhões de endereços a serem visitados, 5570 municípios.

Pessoal envolvido:
Previsão de mais de 230 mil pessoas contratadas, temporariamente, para os trabalhos de coleta de dados, supervisão, apoio técnico-administrativo e apuração dos resultados.

Estrutura de trabalho:
27 Unidades Estaduais, 560 Agências do IBGE, 6100 Postos de Coleta Municipais e 1450 Coordenações Regionais.

Registro Civil

- Do ponto de vista legal o Registro Civil tem por objeto o **registro oficial** de diferentes dados relativos ao **nascimento, ao óbito e ao casamento** de indivíduos

  e de eventos que podem modificar certas características do estado civil de uma pessoa, divórcio, separação, adoção, legitimação, reconhecimentos, anulação e mudança de nome.

Attribuito a Elia Naurizio, 1633.

Museo Diocesano Tridentino

Origens: ligadas à igreja Católica.

A partir do **Concílio de Trento (1563**) - obrigatórios os registros eclesiásticos dos batismos e casamentos.

Por ordem do Papa Paulo V (1614), que se tornou obrigatório o registro de sepulturas.

• No Brasil, durante o período colonial e durante o Império, o registro de batismos, casamentos e óbitos era exclusiva competência da igreja.

• Foi a partir de **1870**, de acordo com a lei nº 1.829, que se deu a organização do Serviço de Registro Civil pelo **Estado**.

Registro Civil

- Em março de 1888, decreto 9886: párocos e pastores ficaram obrigados a enviar às "Secretaria do Estado" mapas de batismos e casamentos, e as empresas funerárias de remeter boletins mortuários.

- Janeiro de 1890: organizada a Diretoria Geral de Estatística e surgem as primeiras leis sobre o registro dos eventos vitais.
- Atualmente se encontra em vigor a lei 6.015 de 31/12/73, que regula a escrituração dos fatos vitais.

- O registro civil assegura o acesso aos documentos fundamentais para o exercício da cidadania:
  - Carteira de identidade
  - Título de eleitor
  - Formalização de uniões
  - Adoções
  - Transmissão de heranças, etc.

Registro Civil

Função Administrativa ou legal do Registro Civil

- Os registros de nascimentos, de óbitos e de casamentos constituem uma prova legal do fato vital, da data e do lugar onde o evento se produziu e tem diversas utilidades.

- O registro de **nascimento**, é o documento principal para a identidade do indivíduo, para a prova de grau de parentesco, da idade e de nacionalidade.

- O registro de **óbito** serve essencialmente para a obtenção da permissão para enterrar mas serve também para o pagamento de seguros de vida, pensões e a regulamentação de sucessões.

- O registro de **casamento** serve para provar o local e data do casamento; regulamenta os direitos de herança ou pensão, a legitimidade ou ainda, a ascendência ou descendência.

- O registro de **divórcio** ou anulação são requisitos para o direito de um segundo casamento.

Registro Civil

- A função estatística é que se relaciona mais diretamente com as pesquisas demográfica, epidemiológica e com o planejamento geral.

Análise Demográfica

- Os dados sobre os nascimentos, óbitos casamentos podem ser tratados segundo os métodos de análise demográfica e permitem conhecer os níveis e tendências de fenômenos como a fecundidade, a mortalidade ou nupcialidade.

- O Registro Civil é a única fonte que informa anualmente, para um país e suas regiões, um conjunto de dados demográficos de base.

Registro Civil - IBGE

Estatísticas Vitais

- Coletados a partir das informações registradas em cartórios de registro civil;
- Informações centralizadas por Unidade da Federação e enviadas para base de dados no IBGE;
- Informações registradas ao longo do ano;
- Disponibilidade por ano-calendário;
- Informação segundo local de residência ou ocorrência do evento;

  - **Nascimentos**
  - **Óbitos**
  - **Casamentos**
  - **Divórcio**

- Desafios: baixa cobertura e registro das informações em determinadas Unidades da Federação, sobretudo, nas regiões Norte e Nordeste do País;

Registro Civil - IBGE

https://www.ibge.gov.br/estatisticas/sociais/populacao/9110-estatisticas-do-registro-civil.html?=&t=o-que-e

ibge.gov.br/estatisticas/sociais/populacao/9110-estatisticas-do-registro-civil.html?=&t=o-que-e

gov.br | CORONAVÍRUS (COVID-19) | ACESSO À INFORMAÇÃO | PARTICIPE | LEGISLAÇÃO | ÓRGÃOS DO GOVERNO

IBGE

Instituto Brasileiro de Geografia e Estatística

Buscar

Estatísticas > Sociais > População > Sistema de Estatísticas Vitais

Sistema de Estatísticas Vitais

- O que é
- Séries históricas
- Estatísticas do Registro Civil
  - 2019
  - Sobre a publicação
  - Principais resultados

O que é

Conjunto de informações detalhadas sobre as estatísticas vitais do País que contempla a pesquisa **Estatísticas do Registro Civil**, realizada pelo IBGE, a **estimativa do sub-registro de nascimentos** e o **pareamento dos dados** entre a base do IBGE e as bases do Ministério da Saúde (Sistema de Informações sobre Nascidos Vivos - SINASC e Sistema de Informações sobre Mortalidade - SIM), a partir das fontes de dados de ambas as Instituições. Para tal, foi elaborada uma metodologia mais robusta para o cálculo desses sub-registros, com base na aplicação de métodos de pareamento de dados e da Técnica de Captura-Recaptura para estimativa dos totais de nascidos vivos e óbitos - objetivo principal da parceria firmada entre o IBGE e o Ministério, incluindo a disponibilização dos microdados identificados das fontes mencionadas.

Ao reunir esses microdados, foi possível realizar, primeiramente, o exercício de pareamento dos dados de nascidos vivos e óbitos presentes em cada uma das bases. Esse pareamento, além de ser uma etapa intermediária para a estimativa dos respectivos sub-registros, identifica as áreas com deficiência de cobertura dos eventos em cada uma

Registro Civil - IBGE

https://www.ibge.gov.br/estatisticas/sociais/populacao/9110-estatisticas-do-registro-civil.html?=&t=downloads

Instituto Brasileiro de Geografia e Estatística

Buscar

- Publicações
- Estimativa do Sub-registro
- Pareamento de Dados
- Downloads
- Informações técnicas
- Notícias e Releases
- Outras informações
- Links

- 2011
- 2012
- 2013
- 2014
- 2015
- 2016
- 2017
- 2018
- 2019
  - Notas_tecnicas
  - ods
  - Resultados_preliminares
  - xlsx
    - 01nascidosvivos_xlsx.zip
    - 02obitos_xlsx.zip
    - 03obitosfetais_xlsx.zip
    - 04casamentos_xlsx.zip
    - 05divorcios_xlsx.zip
    - 06resultadosmunicipais_xlsx.zip
    - indice_tabelas_registro_civil_2019.xls
- Retrospectiva 1996 2004

A abrangência geográfica da pesquisa cobre Brasil, Grandes Regiões, Unidades da Federação, Regiões Metropolitanas e subdivisões, Municípios da Capital e Regiões Integradas de Desenvolvimento - RIDEs.

https://datasus.saude.gov.br/informacoes-de-saude-tabnet/



datasus.saude.gov.br/informacoes-de-saude-tabnet/

Nacional de Saúde Suplementar – ANS.

tabnet

Tutorial TABNET

- Indicadores de Saúde e Pactuações
- Assistência à Saúde
- Epidemiológicas e Morbidade
- Rede Assistencial
- Estatísticas Vitais
- Demográficas e Socioeconômicas
- Inquéritos e Pesquisas
- Saúde Suplementar (ANS)
- Recursos do SUS
- GAP
- Estatísticas de acesso ao TABNET

- Indicadores de Saúde e Pactuações

- Assistência à Saúde
  - Produção Hospitalar (SIH/SUS)
  - Produção Ambulatorial (SIA/SUS)
  - Imunizações – desde 1994
  - Atenção Básica – Saúde da Família – de 1998 a 2015
  - Vigilância Alimentar e Nutricional
  - Conjunto Mínimo de Dados (CMD)

- Epidemiológicas e Morbidade
  - Morbidade Hospitalar do SUS (SIH/SUS)
  - Casos de Aids – Desde 1980 (SINAN)
  - Casos de Hanseníase – Desde 2001 (SINAN)
  - Casos de Tuberculose – Desde 2001 (SINAN)
  - Doenças e Agravos de Notificação – 2007 em diante (SINAN)
  - Doenças e Agravos de Notificação – 2001 a 2006 (SINAN)
  - Notificações de casos suspeitos de SCZ – desde 2015
  - Programa de Controle da Esquistossomose (PCE)
  - Estado Nutricional (SISVAN)
  - Hipertensão e Diabetes (HIPERDIA)
  - Câncer de colo de útero e de mama (SISCOLO/SISMAMA)
  - Sistema de Informação do Câncer – SISCAN (colo do útero e mama)
  - Tempo até o início do tratamento oncológico – PAINEL – oncologia

- Rede Assistencial

datasus.saude.gov.br/informacoes-de-saude-tabnet/

tabnet

- Indicadores de Saúde e Pactuações
- Assistência à Saúde
- Epidemiológicas e Morbidade
- Rede Assistencial
- Estatísticas Vitais
  - Nascidos Vivos – desde 1994
  - Mortalidade – desde 1996 pela CID-10
  - Painéis de monitoramento (SVS)
  - Correção e redistribuição de óbitos segundo a Pesquisa de Busca Ativa
  - Mortalidade – 1979 a 1995, pela CID-9
  - Câncer (sítio do Inca)
- Demográficas e Socioeconômicas
- Inquéritos e Pesquisas
- Saúde Suplementar (ANS)
- Recursos do SUS
- GAP
- Estatísticas de acesso ao TABNET

Registro Civil - Ministério da Saúde

Sistema de Informações sobre Nascidos Vivos - SINASC

- Nascimentos: a partir da coleta da Declaração de Nascidos Vivos (DN):
- Nascimento por residência da mãe;
- Loca de ocorrência do nascimento;
- Idade da mãe;
- Instrução da mãe;
- Estado Civil da mãe;

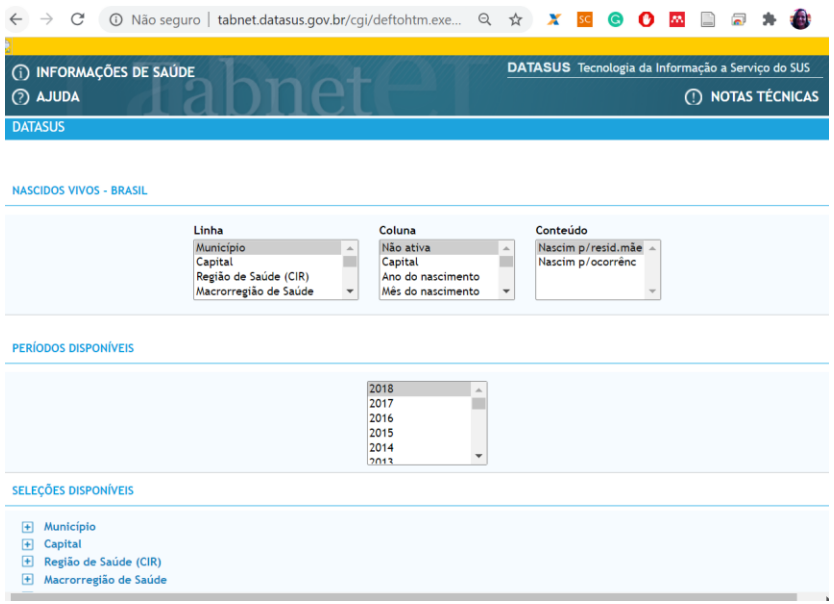

Sistema de Informações de Mortalidade - SIM

Óbitos: a partir da coleta da Declaração de Óbito (DO):

- Residência;
- Ocorrência do óbito;
- Idade e sexo;
- Causa básica;
- Causas Associadas;

Registro Civil - Ministério da Saúde

Sistema de Informações sobre Nascidos Vivos - SINASC

- Nascimentos: a partir da coleta da Declaração de Nascidos Vivos (DN):
- Nascimento por residência da mãe;
- Loca de ocorrência do nascimento;
- Idade da mãe;
- Instrução da mãe;
- Estado Civil da mãe;
  - Informações de Saúde

Registro Civil - Ministério da Saúde

Causas básica de morte

Doença ou lesão que iniciou a sucessão de eventos mórbidos que levou à morte ou as circunstâncias do acidente ou violência que produziu a lesão fatal;

Classificação Internacional de Doenças – CID (10ª revisão).

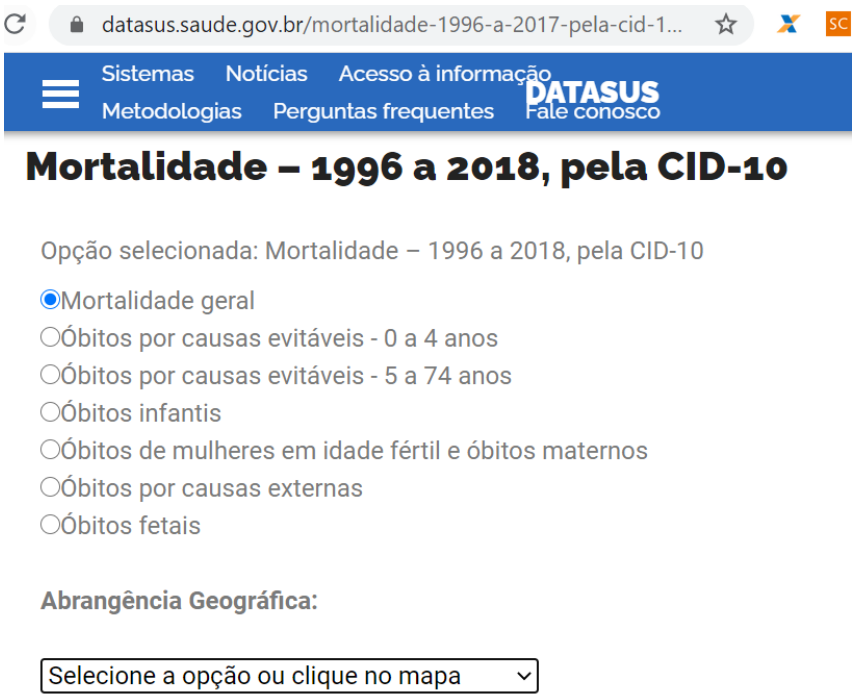

Mortalidade Infantil

A partir do nascimento (apenas nascidos vivos), os óbitos que ocorrem até o 365º dia de vida;

- Neonatal: do nascimento até o 29º dia de vida;
  - Precoce: até o 7º dia de vida;
  - Tardia: do 8º ao 28º dia de vida;
- Pós-neonatal: do 29º ao 365o dia de vida;

Acesso: Datasus – Estatísticas Vitais
http://www.datasus.gov.br –http://www2.datasus.gov.br/DATASUS/index.php?area=0206

DataSUS - Mortalidade

www2.datasus.gov.br/DATASUS/index.php?area=0205&id=6937&VObj=http://tabnet.datasus.gov.br/cgi/deftohtm.exe?si...

Apps | Bookmarks | Cursos | NZ | paper | Burocra | linguag | kids | RS | SDM | Urbs | videos | Outros fav

Ministério da Saúde | Destaques do governo

portal da saúde SUS | Acesso Rápido | digite o texto | Busca

DATASUS | Início | Webmail | Fale Conosco

- Informações de Saúde (TABNET)
  - Indicadores de Saúde e Pactuações
  - Assistência à Saúde
  - Epidemiológicas e Morbidade
  - Rede Assistencial
  - Estatísticas Vitais
  - Demográficas e Socioeconômicas
  - Inquéritos e Pesquisas
  - Saúde Suplementar
  - Estatísticas de acesso ao TABNET
  - Tutorial
  - Módulo gráfico/mapa do TABNET
- Informações Financeiras
- Serviços

Início › Informações de Saúde (TABNET) › Estatísticas Vitais

Opção selecionada: Mortalidade - 1996 a 2016, pela CID-10

- (•) Mortalidade geral
- ( ) Óbitos por causas evitáveis - 0 a 4 anos
- ( ) Óbitos por causas evitáveis - 5 a 74 anos
- ( ) Óbitos infantis
- ( ) Óbitos de mulheres em idade fértil e óbitos maternos
- ( ) Óbitos por causas externas
- ( ) Óbitos fetais

Nota Técnica

Abrangência Geográfica: Selecione a opção ou clique no mapa

Escolher outro grupo

Ministério da Saúde

INFORMAÇÕES DE SAÚDE

DATASUS Tecnologia da Informação a Serviço do SUS

AJUDA | NOTAS TÉCNICAS

MORTALIDADE - PARÁ

Óbitos p/Residênc segundo Município
Período: 2016

Município	Óbitos p/Residênc
TOTAL	38.557
150010 Abaetetuba	655
150013 Abel Figueiredo	57
150020 Acará	235
150030 Afuá	101
150034 Água Azul do Norte	75
150040 Alenquer	245
150050 Almeirim	110
150060 Altamira	641
150070 Anajás	61
150080 Ananindeua	2.647
150085 Anapu	141
150090 Augusto Corrêa	180
150095 Aurora do Pará	90
150100 Aveiro	44
150110 Bagre	38
150120 Baião	123
150125 Bannach	14
150130 Barcarena	411

datasus.saude.gov.br/informacoes-de-saude-tabnet/

- Indicadores de Saúde e Pactuações
- Assistência à Saúde
- Epidemiológicas e Morbidade
- Rede Assistencial
- Estatísticas Vitais
- Demográficas e Socioeconômicas
  - População residente
  - Educação – Censos 1991, 2000 e 2010
  - Trabalho e renda – Censos 1991, 2000 e 2010
  - Produto Interno Bruto
  - Saneamento – Censos 1991, 2000 e 2010
- Inquéritos e Pesquisas
- Saúde Suplementar (ANS)
- Recursos do SUS
- GAP
- Estatísticas de acesso ao TABNET

MINISTÉRIO DA SAÚDE
DATASUS

ALTO CONTRASTE | VLIBRAS

Sistemas Notícias Segurança da informação Acesso à informação Metodologias
Perguntas frequentes Processos Seletivos Fale conosco

Buscar no portal

Educação - Censos 1991, 2000 e 2010

Opção selecionada: Educação – Censos 1991, 2000 e 2010

- Taxa de analfabetismo
- Escolaridade da população de 15 anos ou mais
- Escolaridade da população de 18 a 24 anos

Abrangência Geográfica:

REDES SOCIAIS

INFORMAÇÕES DE SAÚDE

AJUDA

DATASUS Tecnologia da Informaç

DATASUS

ESCOLARIDADE DA POPULAÇÃO DE 15 ANOS OU MAIS - PARÁ

Linha	Coluna	Conteúdo
Escolaridade	Não ativa	Distrib população p/escolarid
Município	Escolaridade	População de 15 anos ou mais
Região de Saúde (CIR)	Região de Saúde (CIR)	
Região de Saúde/Município	Macrorregião de Saúde	

PERÍODOS DISPONÍVEIS

2010
2000
1991

SELEÇÕES DISPONÍVEIS

- Escolaridade
- Município
- Região de Saúde (CIR)
- Macrorregião de Saúde
- Divisão administ estadual
- Microrregião IBGE
- Região Metropolitana - RIDE
- Cor/Raça
- Sexo
- Situação

ESCOLARIDADE DA POPULAÇÃO DE 15 ANOS OU MAIS - PARÁ

Distrib população p/escolarid segundo Escolaridade
Período: 2010

Escolaridade	Distrib população p/escolarid
TOTAL	100,00
Sem instrução/1º ciclo fundamental incompleto	28,60
1º ciclo fundamental completo/2º ciclo incompleto	14,36
2º ciclo fundamental completo ou mais	45,70
Não determinada	11,33

Fonte: IBGE - Censos Demográficos
Notas:

1. As categorias de escolaridade utilizadas no Censo 2010 não são compatíveis com as utilizadas nos demais Censos. Veja as Notas Técnicas.

Consulte o sítio da Secretaria Estadual de Saúde e do IBGE para mais informações.

COPIA COMO .CSV | COPIA PARA TABWIN | MOSTRA COMO GRÁFICO

VOLTAR

Registro Civil - Ministério da Saúde

Sistema de Informações Hospitalares - SIH

Coleta das informações da Autorização de Internação Hospitalar (AIH), rede conveniada ao SUS;

Permite estudos do perfil da morbidade (processo de saúde, enfermidades e morte);

Cobre cerca de 70% das internações hospitalares do País;

Informações: Idade, Sexo, Local de residência, Local de internação, Diagnóstico principal da internação, etc;

Limitação: Não acompanha o indivíduo, mas a internação.

Assim, permite múltiplos registros (sobre-enumeração).

Acesso: Datasus – SIH

http://www2.datasus.gov.br/DATASUS/index.php?area=0202

Registro Civil - Ministério da Saúde

Sistema de Informações Hospitalares - SIH

Coleta das informações da Autorização de Internação Hospitalar (AIH), rede conveniada ao SUS;

Permite estudos do perfil da morbidade (processo de saúde, enfermidades e morte);

Cobre cerca de 70% das internações hospitalares do País;

Informações: Idade, Sexo, Local de residência, Local de internação, Diagnóstico principal da internação, etc;

Limitação: Não acompanha o indivíduo, mas a internação. Assim, permite múltiplos registros (sobre-enumeração).

Indicadores de Saúde e Pactuações

Assistência à Saúde

- Produção Hospitalar (SIH/SUS)
- Produção Ambulatorial (SIA/SUS)
- Imunizações – desde 1994
- Atenção Básica – Saúde da Família – de 1998 a 2015
- Vigilância Alimentar e Nutricional
- Conjunto Mínimo de Dados (CMD)

Epidemiológicas e Morbidade

- Morbidade Hospitalar do SUS (SIH/SUS)
- Casos de Aids – Desde 1980 (SINAN)
- Casos de Hanseníase – Desde 2001 (SINAN)
- Casos de Tuberculose – Desde 2001 (SINAN)
- Doenças e Agravos de Notificação – 2007 em diante (SINAN)
- Doenças e Agravos de Notificação – 2001 a 2006 (SINAN)
- Notificações de casos suspeitos de SCZ – desde 2015
- Programa de Controle da Esquistossomose (PCE)
- Estado Nutricional (SISVAN)
- Hipertensão e Diabetes (HIPERDIA)
- Câncer de colo de útero e de mama (SISCOLO/SISMAMA)
- Sistema de Informação do Câncer – SISCAN (colo do útero e mama)
- Tempo até o início do tratamento oncológico – PAINEL – oncologia

Registro Civil

São Paulo

As informações são produzidas para 645 municípios do Estado

96 Distritos da Capital (por residência do falecido e ocorrência do óbito)

Eventos processados no Estado e no Município de São Paulo 2006/2007

Evento	Estado	Município
Nascimentos	620.000	190.000
Óbitos Gerais	250.000	75.000
Óbitos Fetais	5.000	1.200
Casamentos	235.000	60.000
Total	**1.110.000**	**326.200**

Fundação SEADE

Registro Civil

São Paulo

Fundação SEADE -SP

http://www.seade.gov.br

Contraste | A+ | A- | Tamanho do texto | Ouvidoria | Atendimento *online*

SEADE
Fundação Sistema Estadual de Análise de Dados

PORTAL DE ESTATÍSTICAS DO ESTADO DE SÃO PAULO

sic.SP
Serviço de Informações ao Cidadão

Digite o que você procura **Buscar**

Produtos | **Institucional** | **Imprensa** | **Contato** | **Pesquisas em Campo**

INDICADORES DO ESTADO DE SÃO PAULO

Relógio da População — ver mapa
13/07/2018 14:53:28 — 44.004.176

Área (km2) — ver mapa
2018 — 248.219,63

PIB (R$ milhões) — ver mapa
2017 — 2.064.683

Número de Municípios
2017 — 645

Importações (US$ FOB) — ver mapa
2017 — 55.301.566.927

Exportações (US$ FOB) — ver mapa
2017 — 58.559.728.828

Esperança de Vida ao Nascer da População Feminina (anos)
2016 — 79,04

Esperança de Vida ao Nascer da População Masculina (anos)
2016 — 72,54

População - 2018

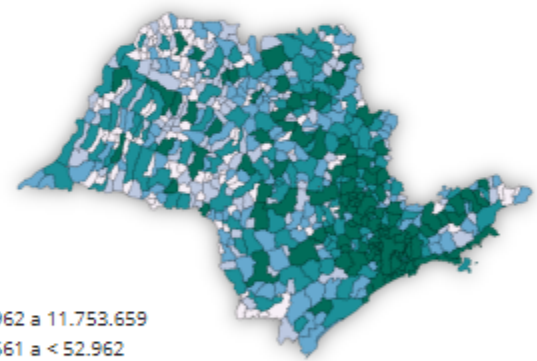

Valor
- 52.962 a 11.753.659
- 19.561 a < 52.962
- 9.085 a < 19.561
- 4.593 a < 9.085
- 810 a < 4.593

Veja aqui outros indicadores para o Estado de São Paulo, suas Regiões e Municípios

NOTÍCIAS DO SEADE

ACESSO RÁPIDO

Pesquisas Especiais

- Pesquisa Nacional de Amostra de Domicílios – PNADS
- Pesquisa de Emprego e Desemprego
- Contagem de População
- Pesquisa de Orçamentos Familiares
- Pesquisa Nacional de Saneamento Básico
- Pesquisa Nacional de Demografia e Saúde da Mulher e da Criança de 2006
- Fonte de outros Órgãos, Ministérios e Secretarias

PNADs - Pesquisa Nacional de Amostra de Domicílios

A PNAD foi implantada progressivamente a partir de 1967

Sistema de pesquisas por amostra de domicílios que, por ter propósitos múltiplos, investiga diversas características gerais da população, educação, trabalho, rendimento e habitação, e outras com periodicidade variável, como as características sobre a migração, fecundidade, nupcialidade, saúde, nutrição e outros temas que são incluídos no sistema de acordo com as necessidades de informação para o País;

Abrangência territorial: até 2003 não incluía a área rural de Rondônia, Acre, Amazonas, Roraima, Pará e Amapá; Periodicidade: Anual

Desagregação da informação: Brasil, Grandes Regiões, Unidades da Federação e nove Regiões Metropolitanas (Belém, Fortaleza, Recife, Salvador, Belo Horizonte, Rio de Janeiro, São Paulo, Curitiba e Porto Alegre

A Pesquisa Nacional por Amostra de Domicílios - PNAD, de periodicidade anual, foi encerrada em 2016, com a divulgação das informações referentes a 2015 encerrada em 2016, com a divulgação das informações referentes a 2015

https://www.ibge.gov.br/estatisticas/sociais/trabalho/9127-pesquisa-nacional-por-amostra-de-domicilios.html?=&t=o-que-e

PNADs - Pesquisa Nacional de Amostra de Domicílios

Dois tipos de questionários:

- Informações Gerais: básico, repetido em cada levantamento;
- Suplemento: com informações específicas e temáticas

Vantagens e Desvantagens:

Investigação detalhada de alguns temas: migração, emprego, renda, fecundidade, saúde, etc.

Comparabilidade e acompanhamento da evolução no tempo: anual;

Amostra não comporta desagregação para níveis territoriais mais detalhados;

Substituída pela PNAD contínua

https://www.ibge.gov.br/estatisticas/sociais/populacao/9171-pesquisa-nacional-por-amostra-de-domicilios-continua-mensal.html?=&t=o-que-e

PNAD Contínua - Pesquisa Nacional por Amostra de Domicílios Contínua

O que é

Séries históricas

Microdados

Divulgação mensal

Abril 2021

Principais resultados

Tabelas

Conceitos e métodos

Publicações

Divulgação trimestral

Divulgação anual

O que é

Visa acompanhar as flutuações trimestrais e a evolução, no curto, médio e longo prazos, da força de trabalho, e outras informações necessárias para o estudo do desenvolvimento socioeconômico do País. Para atender a tais objetivos, a pesquisa foi planejada para produzir indicadores trimestrais sobre a força de trabalho e indicadores anuais sobre temas suplementares permanentes (como trabalho e outras formas de trabalho, cuidados de pessoas e afazeres domésticos, tecnologia da informação e da comunicação etc.), investigados em um trimestre específico ou aplicados em uma parte da amostra a cada trimestre e acumulados para gerar resultados anuais, sendo produzidos, também, com periodicidade variável, indicadores sobre outros temas suplementares. Tem como unidade de investigação o domicílio.

A PNAD Contínua foi implantada, experimentalmente, em outubro de 2011 e, a partir de janeiro de 2012, em caráter definitivo, em todo o Território Nacional. Sua amostra foi planejada de modo a produzir resultados para Brasil, Grandes Regiões, Unidades da Federação, Regiões Metropolitanas que contêm Municípios das Capitais, Região Integrada de Desenvolvimento - RIDE Grande Teresina, e Municípios das Capitais. Desde sua implantação, a pesquisa, gradualmente, vem ampliando os indicadores investigados e divulgados.

Periodicidade de divulgação das informações:

- Mensal - Conjunto restrito de indicadores relacionados à força de trabalho e somente para o nível geográfico de Brasil;
- Trimestral - Conjunto de indicadores relacionados à força de trabalho para todos os níveis de divulgação da pesquisa;
- Anual - Demais temas permanentes da pesquisa e indicadores complementares à força de trabalho; e

PNAD Contínua - Pesquisa Nacional por Amostra de Domicílios Contínua

O que é

Séries históricas

Microdados

Divulgação mensal

Divulgação trimestral

Divulgação anual

Downloads

Informações técnicas

Notícias e Releases

Outras informações

Links

Microdados

Microdados consistem no menor nível de desagregação dos dados de uma pesquisa, retratando, sob a forma de códigos numéricos, o conteúdo dos questionários, preservado o sigilo das informações. Os microdados possibilitam aos usuários, com conhecimento de linguagens de programação ou softwares de cálculo, criar suas próprias tabelas.

Os arquivos de microdados ora apresentados são acompanhados de uma documentação que fornece os nomes e os respectivos códigos das variáveis e suas categorias.

Microdados da Divulgação Anual

- Informações sobre os arquivos de Microdados
- Pesquisas Suplementares Anuais
- Acumulados em determinada visita
- Concentrados em determinado trimestre

Análise dos dados da PNAD Contínua utilizando o software R

Últimas atualizações

17/06/2021 - Atualização dos dicionários para correção ortográfica nas categorias das variáveis V3009A,

Contagem de População - 2007



Apresenta os totais populacionais provenientes da Contagem da População, com data de referência em 1º de abril de 2007, dos **5.435 municípios** brasileiros que foram objetos desse levantamento censitário.

Para os demais municípios, em um total de **128, e o Distrito Federa**l estão apresentadas as **estimativas da população** residente para a mesma data de referência, totalizando, assim, 5 564 municípios.

IBGE concluiu que os recursos disponíveis permitiriam sua realização nos municípios com até 170 mil habitantes, faixa em que o efetivo populacional causa impacto direto nos valores repassados pelo FPM-Fundo de Participação dos Municípios.

Como, em algumas Unidades da Federação, apenas um ou dois municípios ficariam fora dessa faixa por terem mais de 170 mil habitantes, optou-se por incluí-los na pesquisa.

Sendo assim, a Contagem da População 2007 abrangeu 5435 municípios – os 5414 com até 170 mil habitantes e mais 21 contemplados pelo critério anteriormente mencionado, perfazendo, dessa forma, 97% do total de municípios do País. Para os 129 municípios restantes, a população de 2007 foi estimada.

https://www.ibge.gov.br/estatisticas/sociais/habitacao/9065-contagem-da-populacao.html?=&t=o-que-e

Contagem de População



Estatísticas | Geociências | Biblioteca | Agência de Notícias | Calendários | Nossos sites

Estatísticas

Downloads

Aqui você pode baixar conteúdos das nossas pesquisas estruturais, censos, entre outras, na área de estatísticas.

- Acesso_a_internet_e_posse_celular
- acesso_ao_cadastro_unico_2014
- Artigos_e_Apresentacoes
- Aspectos_das_relacoes_de_trabalho_e_sindicalicacao
- Aspectos_e_cuidados_das_criancas
- Assistencia_Social_Privada_Sem_Fins_Lucrativos
- Atualizacao_Aplicativos
- Audiencia_Publica
- Caracteristicas_etnico_raciais_populacao
- Cartas_e_Mapas
- Censo_Agropecuario
- Censos
- Comercio_e_Servicos
- Contagem_da_Populacao_2007
  - Agregado_por_Bairros_2007
  - Agregado_por_Distritos_2007
  - Agregado_por_Setores_Censitarios_2007
    - Agregado_por_Setores_Censitarios_2007_AC.zip
    - Agregado_por_Setores_Censitarios_2007_AL.zip
    - Agregado_por_Setores_Censitarios_2007_AM.zip
    - Agregado_por_Setores_Censitarios_2007_AP.zip
    - Agregado_por_Setores_Censitarios_2007_BA.zip
    - Agregado_por_Setores_Censitarios_2007_CE.zip
    - Agregado_por_Setores_Censitarios_2007_ES.zip
    - Agregado_por_Setores_Censitarios_2007_GO.zip
    - Agregado_por_Setores_Censitarios_2007_MA.zip

https://www.ibge.gov.br/estatisticas-novoportal/downloads-estatisticas.html

Fontes não Convencionais

Exemplos:

- Censo Escolar
- Fluxo de passageiros
- Sistema de Informações Hospitalares - SIH
- Boletins de Ocorrência
- Ligações Elétricas e de Água

IPEA

http://www.ipeadata.gov.br/Default.aspx

IPEA

http://www.ipeadata.gov.br/Default.aspx

www.ipeadata.gov.br/Default.aspx

Google Tradutor | AMBDATA | Dados de Campanha | cst-310-popea - PG-CST | cst-304-embio - PG-CST | Plataforma Lattes | short of money - Spelli... | Outros favoritos

Presidência
Presidência da República Federativa do Brasil

ipeadata

Pesquisar: insira a palavra
Base de dados: Macroeconômico Regional Social

ipea

social | macroeconômico | regional | ipeadata

- Temas
- Fontes
- Nível geográfico
- Ajuda

Tema: Demografia

Página 1 de 1 (46 Itens) < Anterior [1] Próximo >

Nome	BR	Es	Mu	AM	Me	Freq.	Unidade	Período
Esperança de vida ao nascer	X		X			Decenal	Ano	1870-2000
Esperança de vida ao nascer - brancos	X	X				Decenal	Ano	1991-2000
Esperança de vida ao nascer - negros	X	X				Decenal	Ano	1991-2000
Mortalidade até cinco anos de idade (por mil nascidos vivos)	X	X	X			Decenal	-	1991-2000
Mortalidade até cinco anos de idade (por mil nascidos vivos) - brancos	X	X				Decenal	-	1991-2000
Mortalidade até cinco anos de idade (por mil nascidos vivos) - negros	X	X				Decenal	-	1991-2000
Mortalidade até um ano de idade (por mil nascidos vivos) - brancos	X	X				Decenal	-	1991-2000
Mortalidade até um ano de idade (por mil nascidos vivos) - negros	X	X				Decenal	-	1991-2000
Mortalidade infantil (por mil nascidos vivos)	X		X			Decenal	-	1970-2000
Pessoas 10 e 14 anos - mulheres com filhos	X	X	X	X	X	Decenal	(%)	2000-2000
Pessoas 10 e 14 anos - mulheres com filhos - brancos	X	X				Decenal	(%)	2000-2000
Pessoas 10 e 14 anos - mulheres com filhos - negros	X	X				Decenal	(%)	2000-2000
Pessoas 15 anos e mais	X	X	X	X	X	Decenal	Pessoa	1991-2000
Pessoas 15 anos e mais - brancos	X	X				Decenal	Pessoa	1991-2000
Pessoas 15 anos e mais - negros	X	X				Decenal	Pessoa	1991-2000
Pessoas 15 e 17 anos - mulheres com filhos	X	X	X	X	X	Decenal	(%)	1991-2000
Pessoas 15 e 17 anos - mulheres com filhos - brancos	X	X				Decenal	(%)	1991-2000
Pessoas 15 e 17 anos - mulheres com filhos - negros	X	X				Decenal	(%)	1991-2000

IPEA

www.ipeadata.gov.br/Default.aspx

Google Tradutor | AMBDATA | Dados de Campanha | cst-310-popea - PG-CST | cst-304-embio - PG-CST | Plataforma Lattes | short of money - Spelli... | Outros favorito

Presidência
Presidência da República Federativa do Brasil

ipeadata

Pesquisar: insira a palavra
Base de dados: Macroeconômico Regional Social

ipea

social | macroeconômico | regional | ipeadata

- Temas
- Fontes
- Nível geográfico
- Ajuda

População
Fonte: Instituto de Pesquisa Econômica Aplicada (IPEA)
Frequência: Decenal de 1991 até 2000
Unidade: Pessoa

Configuração

Escolha o nível geográfico:	Municípios	Para acessar as séries selecionadas, escolha o nível geográfico de seu interesse que pode ser Brasil, estados, municípios, áreas comparáveis, regiões metropolitanas etc.
Escolha a abrangência:	Estado de Pará	Escolha uma área de abrangência geográfica relevante que pode ser todo Brasil, uma região ou estado específico, ou uma região administrativa como Amazônia Legal, SUDENE, municípios que participam do Programa Fome Zero, entre outros.
Início:	1991	Escolha o período inicial de interesse.
Fim:	2000	Escolha o período final de interesse.

Cartograma

- Não exibir
- População

Tipo: valor absoluto densidade geográfica

Data:	2000	Escolha a data para visualização

IPEA

Presidência
Presidência da República Federativa do Brasil

ipeadata

Pesquisar: insira a palavra
Base de dados: Macroeconômico Regional Social

social | macroeconômico | regional | ipeadata

- Temas
- Fontes
- Nível geográfico
- Ajuda

População
Fonte: Instituto de Pesquisa Econômica Aplicada (IPEA)
Frequência: Decenal de 1991 até 2000
Unidade: Pessoa
Comentário: População residente total (nesta população se exclui os empregados domésticos e pensionistas). Para obter mais informações metodológicas acesse -->www.undp.org.br. O universo de municípios da tabela é definido pelo IBGE no levantamento censitário e não necessariamente coincide com o oficialmente existente ou instalado na data de referência.

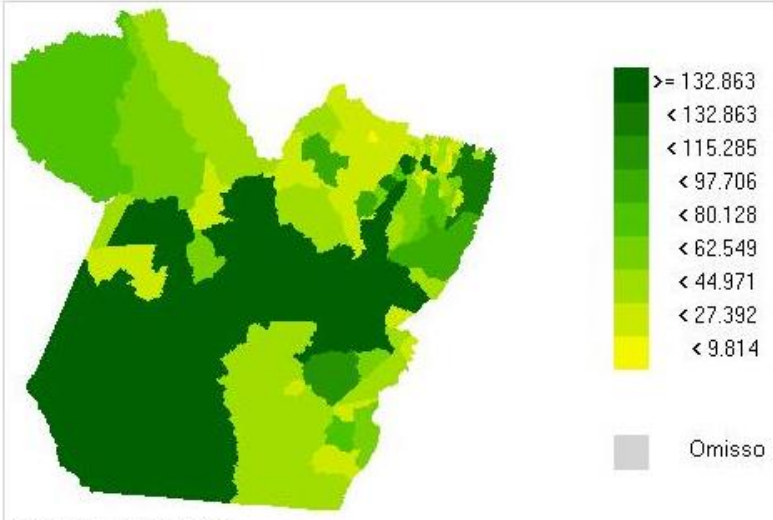

Ipeadata - População
Estado de Pará - 2000 - Malha: AMC 91-00

Sigla	Município	1991	2000
PA	Abaetetuba	99.989	119.152
PA	Abel Figueiredo	5.112	5.957
PA	Acará	37.184	52.126
PA	Afuá	20.008	29.505
PA	Água Azul do Norte	13.543	22.084
PA	Alenquer	35.834	41.784

To DO

- Selecionar a base de dados, recorte temporal e variáveis importantes para seu trabalho de curso e acessar a base (tabelas)

Referências

- Ralph Hakkert, Fontes de Dados demográficos. Belo Horizonte, Textos Didáticos - ABEP 1996 http://www.abep.nepo.unicamp.br/docs/outraspub/textosdidaticos/tdv03.pdf

- Antonio Benedito Marangone Camargo & Monica La Porte Teixeira. Fonte de Dados, Produção das Estatísticas Vitais e Principais Indicadores Demográficos Outubro/2009, ANIPES/Fundacao SEADE http://www.anipes.org.br/cursos/pdf/apresentacao-Curso-Anipes-Out-2009-Monica-Marangone.pdf

- Miriam Mattos da Silva Barbuda, IBGE. Evolução da Base Territorial para o Censo Demográfico 2010. In: IV Simpósio Regional de Geoprocessamento e Sensoriamento Remoto - 13/08/2008

- Ricardo Ojima. 2007. Fontes de Dados Demográficos- Conceitos fundamentais e formas de acesso